Plano Estadual de EDUCAÇÃO

Meta 7
Qualidade da Educação Básica - Ideb
2023

GOVERNO DO ESTADO DE SÃO PAULO

Governador
Tarcísio de Freitas

Secretário da Educação
Renato Feder

Secretário Executivo
Vinícius Mendonça Neiva

Chefe de Gabinete
Myrian Prado

Fundação para o Desenvolvimento da Educação – FDE

Presidente
Jean Pierre Neto

Chefe de Gabinete
Sara Lopes

Diretor Administrativo e Financeiro
Fabiano Moraes

Diretor de Obras e Serviços
Vinicius Faraj

Diretor de Tecnologia da Informação
Gustavo Mercadante de Figueiredo

Diretora de Projetos Especiais
Bety Tichauer

Fundação para o Desenvolvimento da Educação
Av. São Luís, 99 – República - 01046-001 – São Paulo/SP
Telefone: (11) 3158-4000 - www.fde.sp.gov.br

GOVERNO DO ESTADO DE SÃO PAULO
SECRETARIA DA EDUCAÇÃO
FUNDAÇÃO PARA O DESENVOLVIMENTO DA EDUCAÇÃO

Plano Estadual de Educação

Meta 7 – Qualidade da Educação Básica - Ideb

Fomentar a qualidade da educação básica em todas as etapas e modalidades, com melhoria do fluxo escolar e da aprendizagem, de modo a atingir as seguintes médias para o Índice de Desenvolvimento da Educação Básica – Ideb no Estado:

Etapa de Ensino	Metas Ano – 2021
Anos Iniciais	6,7
Anos Finais	6,1
Ensino Médio	5,4

São Paulo, 2023

SUMÁRIO

Considerações iniciais 7

Ideb – Anos Iniciais do Ensino Fundamental 12

Dimensão das Redes de Ensino na oferta dos Anos Iniciais 14

Resultados na Rede Estadual 15

Resultados na Rede Municipal 18

Resultados na Rede Pública 21

Dimensões do Ideb: Taxa média de Aprovação e Desempenho dos Alunos dos Anos Iniciais na Avaliação Nacional 23

Ideb – Anos Finais do Ensino Fundamental 32

Dimensão das Redes de Ensino na oferta dos Anos Finais 35

Resultados da Rede Estadual 35

Resultados da Rede Municipal 38

Resultados da Rede Pública 40

Dimensões do Ideb: Taxa média de Aprovação e Desempenho dos Alunos dos Anos Finais na Avaliação Nacional 43

Ideb – Ensino Médio 53

Resultados da Rede Estadual 56

Resultados da Rede Pública 59

Dimensões do Ideb: Taxa média de Aprovação e Desempenho dos Alunos do Ensino Médio na Avaliação Nacional 61

Considerações Complementares 73

Considerações Finais 81

Anexos 85

Anexo I: Brasil, Regiões e Unidades da Federação 87

Ensino Fundamental - Anos Iniciais:

Resultados do Ideb e Projeções 87

Taxa de Aprovação 93

Nota Saeb – Matemática e Língua Portuguesa 99

Ensino Fundamental - Anos Finais:

Resultados do Ideb e Projeções 105

Taxa de Aprovação 111

Nota Saeb – Matemática e Língua Portuguesa 117

Ensino Médio:

Resultados do Ideb e Projeções 123

Taxa de Aprovação 129

Nota Saeb – Matemática e Língua Portuguesa 135

Anexo II: Estado de São Paulo 141

Série Histórica – Evolução dos Indicadores 141

Meta 7 – Indicador 7A 142

Meta 7 – Indicador 7B 143

Meta 7 – Indicador 7C 144

Anexo III: Municípios 145

Ensino Fundamental - Anos Iniciais:

Resultados do Ideb e Projeções 145

Taxa de Aprovação 171

Nota Saeb – Matemática e Língua Portuguesa 201

Ensino Fundamental - Anos Finais:

Resultados do Ideb e Projeções 229

Taxa de Aprovação 257

Nota Saeb – Matemática e Língua Portuguesa 285

Ensino Médio:

Resultados do Ideb e Projeções 313

Taxa de Aprovação 339

Nota Saeb – Matemática e Língua Portuguesa 365

PLANO ESTADUAL DA EDUCAÇÃO: RELATÓRIO DE MONITORAMENTO

Considerações iniciais

A Meta 7 do Plano Estadual de Educação - PEE tem por propósito *aferir a performance da qualidade da educação básica em todas as etapas de ensino, com base na melhoria do fluxo escolar e da aprendizagem, a partir da evolução dos resultados e o atingimento das médias projetadas e estabelecidas para cada nível/etapa de ensino até o ano de 2021*.

O foco é medir a qualidade da educação, por meio do acompanhamento sistemático da evolução gradativa do Índice de Desenvolvimento da Educação Básica – Ideb. Criado em 2007 pelo Instituto Nacional de Estudos e Pesquisas Educacionais Anísio Teixeira – Inep, e publicado a cada dois anos, o Ideb é um indicador que sintetiza duas dimensões de qualidade: a *taxa média de aprovação na etapa de ensino*[1] e o *desempenho dos estudantes nas avaliações nacionais do Sistema de Avaliação da Educação Básica – Saeb,* aplicado a cada dois anos.

A variação na evolução da taxa de aprovação é uma das referências para aferir o grau de seletividade dos sistemas educacionais, ao passo que a evolução/variação nas notas de Língua Portuguesa e de Matemática acrescentam à análise outros parâmetros que enriquecem a reflexão e impulsionam a concepção de novas estratégias para o aprimoramento da qualidade.

Restringir o monitoramento dessa meta exclusivamente ao acompanhamento do resultado do Ideb limita o diagnóstico e a análise. Uma reflexão mais atenta, pautada até mesmo nos próprios parâmetros empregados na construção desse índice, são referências para melhor identificar as dificuldades e os êxitos.

No acompanhamento dos resultados dessas avaliações bienais, quando dedicamos a atenção no sentido de depurar dados/informações que compõem o Ideb, é possível aprofundar a análise levantando hipóteses para os problemas identificados.

De uma forma geral as diretrizes estabelecidas nos Planos enfatizam a melhoria da qualidade e a redução das desigualdades educacionais. O PEE, a exemplo do PNE, estabelece como parâmetro o percentual de alunos que deverão atingir o nível suficiente de aprendizagem.

[1] Dados coletados pelo Inep/Censo da Educação Básica.

Essa meta complementa o enfoque no detalhamento de 37 estratégias. Em relação à redação empregada na descrição dessas estratégias, cabe destacar que algumas são cópias fiéis das descritas no PNE e outras mantiveram uma redação muito semelhante ao conteúdo descrito no documento nacional.

Também prevê que até o final da vigência do PEE todos os alunos atinjam o nível *"suficiente"* de aprendizado. No entanto, é urgente uma definição oficial acerca do *nível suficiente de aprendizado* quanto aos objetivos de aprendizagem e desenvolvimento do aluno no ensino fundamental, tanto para o 5º e 9º ano, como para a 3ª série do ensino médio, pois a ausência dessa definição dificulta o estabelecimento de parâmetros em relação aos direitos e objetivos de aprendizagem e expectativas para cada ano/série de estudo.

Nesse contexto, a Estratégia 7.10.a e 7.10.b do PEE (no PNE, Estratégia 7.2.a e 7.2.b) dispõe *assegurar* que:

> *a) no 5º (quinto) ano de vigência do PEE, pelo menos 70% (setenta por cento) dos alunos dos ensinos fundamental e médio tenham alcançado nível suficiente de aprendizado em relação aos direitos e objetivos de aprendizagem e desenvolvimento de seu ano de estudo e 50% (cinquenta por cento), pelo menos, o nível desejável.*
>
> *b) no último ano de vigência do PEE, todos os estudantes dos Ensinos Fundamental e Médio tenham alcançado nível suficiente de aprendizado em relação aos direitos e objetivos de aprendizagem e desenvolvimento de seu ano de estudo e 80% (oitenta por cento), pelo menos, o nível desejável.*

Os resultados são apresentados em uma escala de desempenho capaz de descrever em cada um dos níveis de proficiência, as competências e habilidades que o aluno demonstrou ter desenvolvido na prova/avaliação e que são estabelecidos a partir de uma escala descrita que considera as habilidades em Língua Portuguesa e outra escala para Matemática.

No contexto de cada disciplina, essa escala é única e cumulativa para todos os anos e séries avaliadas. A expectativa é que o aluno avance ao longo da escala, acumulando mais habilidades. É esperado que os alunos do 5º ano tenham médias numéricas inferiores àquelas alcançadas pelos alunos do 9º ano do *ensino fundamental* e que esses últimos obtenham médias numéricas inferiores às registradas para os alunos da 3ª série do *ensino médio*.

Em março de 2020 a *Covid-19* caracterizou-se, internacionalmente, como uma *pandemia*, cuja gravidade requeria das autoridades governamentais a adoção de medidas de segurança sanitária, apresentando *"um novo desafio para a escola, no que concerne à permanência dos estudantes e à aprendizagem de qualidade. O fechamento das*

instituições de ensino gerou a necessidade de adaptações no processo educacional, atingindo também o plano de aplicação do Saeb 2021, pois a avaliação censitária destinada aos alunos das escolas públicas configurou-se como um amplificador de risco do processo, visto que muitas escolas estavam funcionando remotamente para reduzir o risco à saúde pública"[2] .

Dentre as várias medidas adotadas para o enfrentamento do novo coronavírus pela maioria das unidades da federação, ainda em 2020, foram suspensos os eventos públicos presenciais, parte das atividades econômicas, além das aulas presenciais entre outras.

Desta forma as diferentes redes de ensino se organizaram para dar continuidade às atividades pedagógicas à distância, trazendo à tona um outro problema para todos os envolvidos no processo escolar, como a *dificuldade na utilização das tecnologias de informação*, a *falta de equipamentos adequados para a captação dos sinais digitais como televisão*, *celular com conexão à internet* entre outros. Adicionalmente, ficou visível que uma grande maioria do corpo docente não tinha familiaridade com o uso das tecnologias de informação e não sabia como preparar uma aula de forma remota, gerando muitas vezes pânico e insegurança.

Tendo por base as legislações educacionais vigentes, o CNE recomendou ainda que os gestores públicos *adotassem diferentes critérios e formas de organização da trajetória escolar, a integralização da carga horária mínima do ano letivo afetado pela pandemia pudesse ser efetivada no ano subsequente, inclusive por meio da adoção de um continuum curricular de 2 (dois) anos/séries escolares.* Essa flexibilização refletiu-se no aumento da taxa de aprovação que é um dos indicadores considerados na composição do Ideb.

O presente relatório incorpora os resultados do Ideb 2021 e encerra um ciclo cujas metas foram estabelecidas em 2007 para a trajetória desse indicador. Contudo é importante analisar com cautela os resultados obtidos nesta última edição (2021), tendo em vista o contexto das atividades escolares em 2020 e 2021, impactadas pela *pandemia da Covid-19*.

Quanto à aplicação do Saeb – uma das dimensões que compõe o Ideb, sob as orientações do Inep, as provas foram aplicadas no segundo semestre de 2021, seguindo a mesma metodologia proposta em 2007, a fim de manter a comparabilidade do indicador. Essas orientações recomendavam:

- A suspensão das aulas presenciais nos dias de aplicação da prova Saeb com a finalidade de disponibilizar mais salas de aplicação para a avaliação;
- Possibilidade de divisão das turmas em dois grupos para garantir o distanciamento social nas salas de aplicação;

[2] in Inep – Nota Informativa dos Resultados no Saeb 2021 – versão retificada.

- Obrigatoriedade do uso de máscaras por todos os envolvidos na aplicação;
- Orientação dos aplicadores para atendimento aos procedimentos de segurança sanitária;
- Observação dos regulamentos vigentes nos estados e municípios;
- Atendimento aos protocolos de segurança adotados pela escola.

Quanto ao *indicador de rendimento* que, junto com a nota média padronizada do Saeb sintetiza o Ideb, o Conselho Nacional de Educação – CNE, sugeriu que as avaliações da rede pública nos anos letivos de 2020 e 2021 deveriam levar em conta os conteúdos curriculares efetivamente oferecidos aos estudantes pelas escolas com o objetivo de evitar o aumento da reprovação e do abandono escolar, o que acabaria por impor uma nova penalidade aos estudantes para além da própria pandemia.

O reflexo de todo esse cenário acabou por impactar nos resultados do Ideb 2021, pois muitas escolas não conseguiram atender aos critérios para a realização das provas Saeb:

a) Registrar, no mínimo, 10 (dez) estudantes presentes no momento da aplicação dos instrumentos de avaliação;

b) Alcançar taxa de participação de, pelo menos, 80% (oitenta por cento) dos estudantes matriculados na etapa de ensino avaliada, conforme dados declarados pela escola no Censo da Educação Básica 2021, considerados aqui os dados finais da Matrícula Inicial.

Para a divulgação dos resultados por município a Portaria nº 399 de 2 de setembro de 2022 definiu que as aplicações censitárias no 5º e 9º anos do ensino fundamental e na 3ª e 4ª séries do ensino médio deveriam atender aos seguintes critérios:

- registrar, no mínimo, 10 (dez) estudantes presentes no momento da aplicação dos instrumentos;
- alcançar a taxa de participação de, pelo menos, 50% (cinquenta por cento) dos estudantes matriculados.

Portanto, esse relatório apresenta as informações divulgadas do Saeb para o Estado de São Paulo em tabelas síntese em que se pode verificar um aumento de municípios com informações apenas do *indicador de rendimento*, trazendo para a *nota média padronizada dos componentes Língua Portuguesa e Matemática a nota ND – número de participantes no Saeb insuficiente para que os resultados sejam divulgados.* Sem o componente da nota média padronizada, o Ideb não pôde ser calculado.

Tendo em vista todo o contexto em que esse indicador foi produzido e os cuidados requeridos para sua análise, esse relatório apresenta, em série histórica, os resultados do Ideb – Índice de Desenvolvimento da Educação Básica 2021, que encerra, como dito no início, o ciclo das metas projetadas para monitorar e medir os avanços na qualidade na educação básica nos *anos iniciais e finais do ensino fundamental* (5º e 9º ano) e na 3ª série do *ensino médio*.

Para o monitoramento da Meta 7, consideram-se os seguintes indicadores nacionais:

- Indicador 7A: Ideb dos anos iniciais do ensino fundamental.
- Indicador 7B: Ideb dos anos finais do ensino fundamental.
- Indicador 7C: Ideb do ensino médio.

Para a consolidação dessas informações neste relatório, optou-se por apresentar os dados abarcando o período de 2013 (os dois anos que antecederam a aprovação do PEE como marco inicial) a 2021, organizados em uma série histórica do indicador, detalhando os resultados alcançados nas duas etapas do *ensino fundamental* (final dos anos iniciais e finais) e 3ª série do *ensino médio*, permitindo verificar os avanços obtidos entre 2013 e 2021 em relação às metas estabelecidas e torna evidente os efeitos da pandemia nos resultados de 2021.

Para facilitar o processo de monitoramento, incluiu-se como um dos objetos desse trabalho a inserção no Anexo I dos índices alcançados no período de 2007 a 2021 para o Estado de São Paulo e, no Anexo II, esses mesmos dados para os 645 municípios do Estado.

Outro ponto de atenção no acompanhamento desses indicadores são os resultados obtidos pelos estudantes em relação aos *níveis de proficiência das escalas de Língua Portuguesa e de Matemática no Saeb*. Incluiu-se, suplementarmente, a evolução das notas nas avaliações e a distribuição percentual dos alunos do 5º e 9º ano do *ensino fundamental* e da 3ª série do *ensino médio* pelos níveis de proficiência.

A análise do índice e dos indicadores que o compõem, encontra-se estruturada de forma semelhante para as etapas do *ensino fundamental – anos iniciais* e *anos finais*:

- Contextualiza o índice alcançado e as projeções para o Estado, segundo esferas administrativas;
- Analisa os resultados dos municípios, expondo uma síntese por esfera administrativa;
- Apresenta uma reflexão sobre os indicadores que compõem o índice: *taxa média de aprovação* e desempenho na avaliação nacional em Língua Portuguesa e Matemática na Prova Saeb.

A estrutura de análise para o ensino médio levou em conta as especificidades desse nível de ensino que, até 2015, pautava-se somente na avaliação de escolas selecionadas para a amostra do Saeb. A partir de 2017, com alteração inédita em sua aplicação, passou a abranger o universo das escolas públicas (censitário), estendendo a possibilidade de participação às escolas particulares que continuam com uma participação amostral e, em 2021, só teve os resultados divulgados para Brasil, Grandes Regiões e Unidades da Federação.

Ideb – Anos Iniciais do Ensino Fundamental

Meta: *Atingir Ideb 6,7 até 2021 e 6,6 na rede pública*.

No período de 2013 a 2019, a trajetória do Ideb dos *anos iniciais do ensino fundamental* no estado de São Paulo foi crescente, somando acréscimos a cada edição, de 0,1 pp a 0,3 pp. Em 2021 a curva ascendente inverte-se e, no total das redes e na rede pública, registra -0,4 pp em relação à edição de 2019.

Ao comparar o Ideb alcançado com as metas fixadas para esse segmento, até 2019, verifica-se que os índices obtidos eram superiores às metas estabelecidas para o período, apresentando, em 2019, o índice total de 6,7, ou seja, exatamente aquele projetado como meta a ser atingida em 2021. (Gráfico 1).

Gráfico 1: Estado de São Paulo
Ensino Fundamental/Anos Iniciais – Total das Redes de Ensino
Comparativo entre Ideb alcançado e Meta projetada
2013/2021

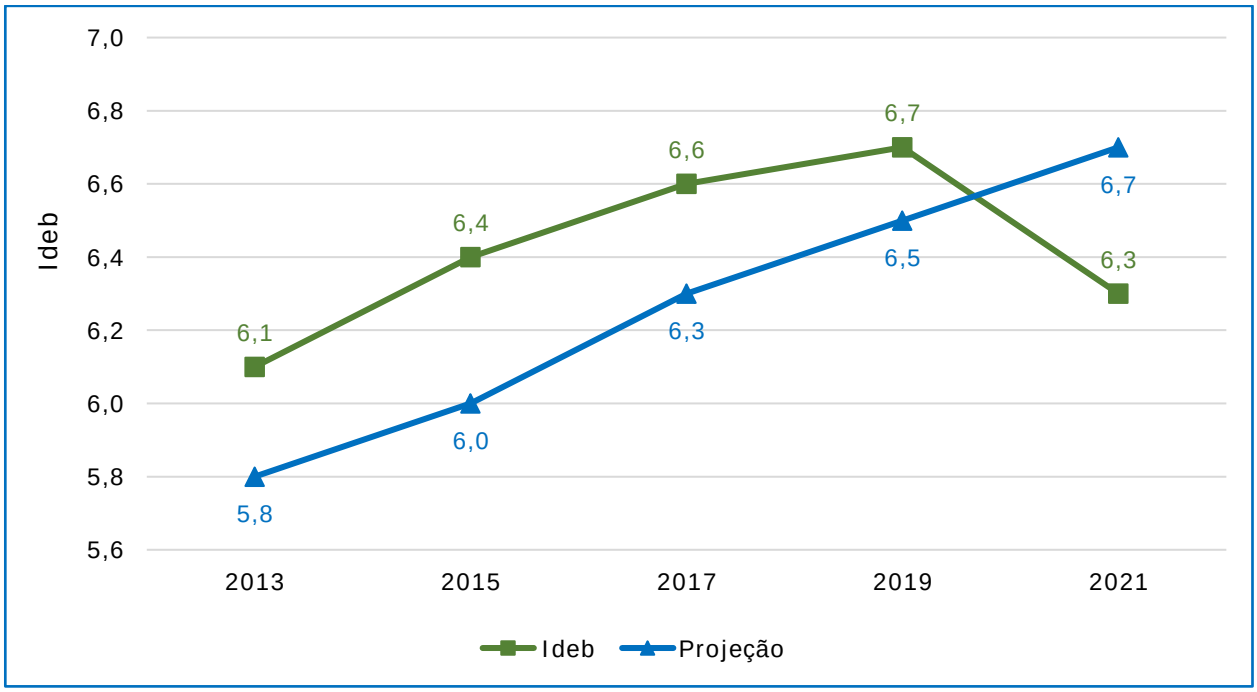

Fonte: MEC/Inep – elaborado pelo DGA/GGE/DPE/FDE.

No conjunto da rede pública, o crescimento desse índice que até 2019 era de 0,7 pp, recuou para 0,3 pp, indo de 5,8 em 2013 para 6,1 em 2021. Tal qual registrado para o total das redes, o Ideb de 2019 encontrava-se muito próximo da meta projetada para 2021: 6,6. O progresso na rede particular nesse mesmo período foi menos expressivo: 0,2 pp, tendo em vista que em 2013 obteve um índice de 7,3 pontos, distante 0,6 pp da meta projetada (7,9). Na rede estadual os resultados que vinham se configurando como promissores, foi o que mais perdeu; depois de crescer 0,9 pp entre 2013 e 2019, regrediu para 6,1 em 2021 (Gráficos 2 e 3).

Gráfico 2: Estado de São Paulo
Ensino Fundamental/Anos Iniciais: Evolução do Ideb
2013/2021

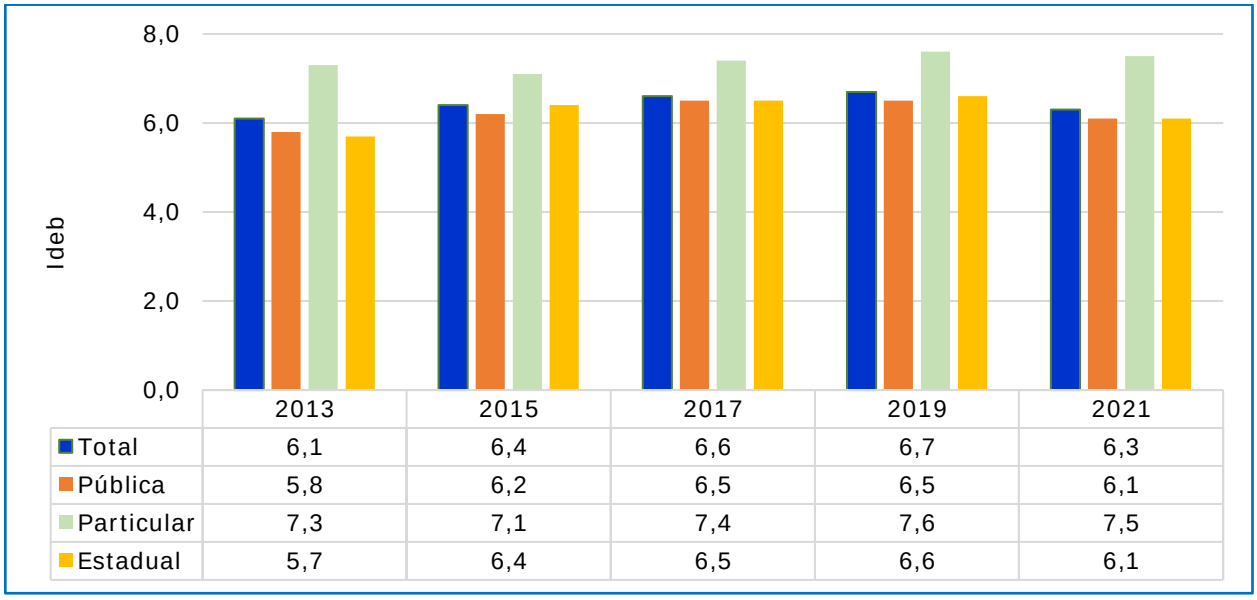

	2013	2015	2017	2019	2021
Total	6,1	6,4	6,6	6,7	6,3
Pública	5,8	6,2	6,5	6,5	6,1
Particular	7,3	7,1	7,4	7,6	7,5
Estadual	5,7	6,4	6,5	6,6	6,1

Fonte: MEC/Inep – elaborado pelo DGA/GGE/DPE/FDE.

Gráfico 3: Estado de São Paulo
Ensino Fundamental/Anos Iniciais: Ideb – Metas/Projeções
2013/2021

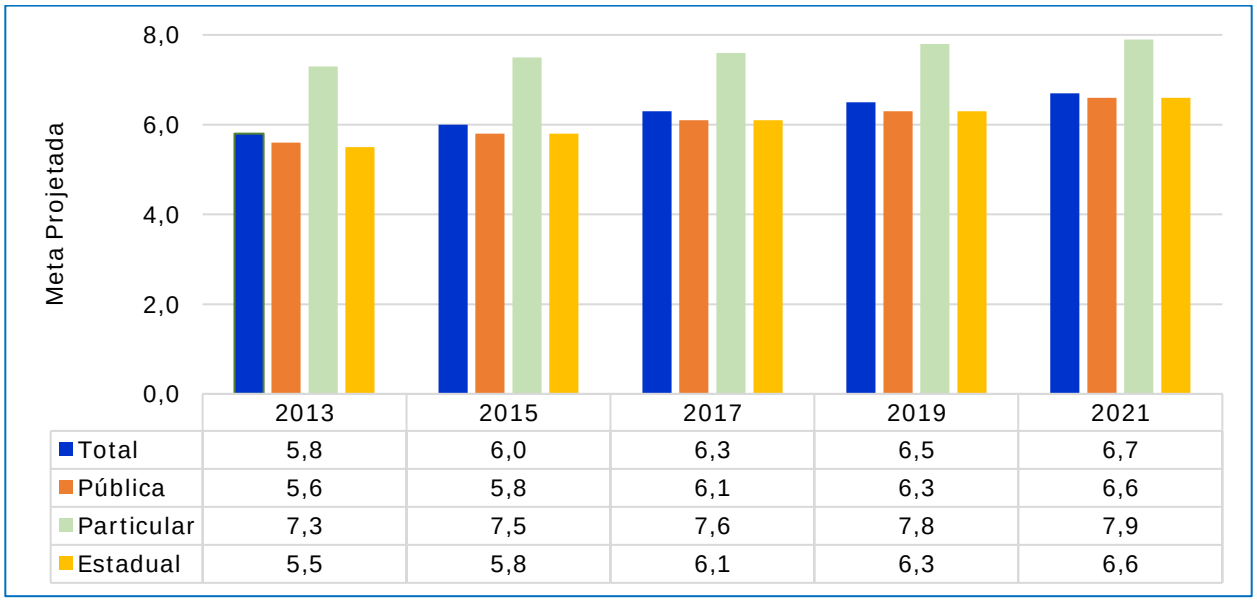

	2013	2015	2017	2019	2021
Total	5,8	6,0	6,3	6,5	6,7
Pública	5,6	5,8	6,1	6,3	6,6
Particular	7,3	7,5	7,6	7,8	7,9
Estadual	5,5	5,8	6,1	6,3	6,6

Fonte: MEC/Inep – elaborado pelo DGA/GGE/DPE/FDE.

Para a divulgação das informações do Ideb, optou-se por apresentar os resultados em tabelas por segmento de ensino, que também foram disponibilizadas nos Anexos. Essas sínteses apresentam os resultados do Ideb por município e dependência administrativa, com o propósito de facilitar a condução de análises e do acompanhamento dos resultados e possibilita aos gestores locais a formulação de políticas públicas para o alcançe dos índices de qualidade previstos.

Dimensão das Redes de Ensino na oferta dos Anos Iniciais

Desde a implantação do Programa de Municipalização, com a implementação, primeiro do FUNDEF – fonte de *financiamento para a manutenção e desenvolvimento do ensino fundamental* e mais tarde, com a extensão para toda a educação básica – FUNDEB, os municípios cada vez mais ampliaram a parcela de responsabilidade quanto à oferta dos *anos iniciais do ensino fundamental*, alcançando 58,7% em 2021. Consequentemente, a participação da rede estadual na oferta dessa etapa do ensino decaiu para 20,6%, o conjunto da rede pública alcançou 79,4% e a rede particular 20,6% (Gráfico 4).

Gráfico 4: Estado de São Paulo
Ensino Fundamental/Anos Iniciais: Número e proporção de matrículas por Rede de Ensino
2021

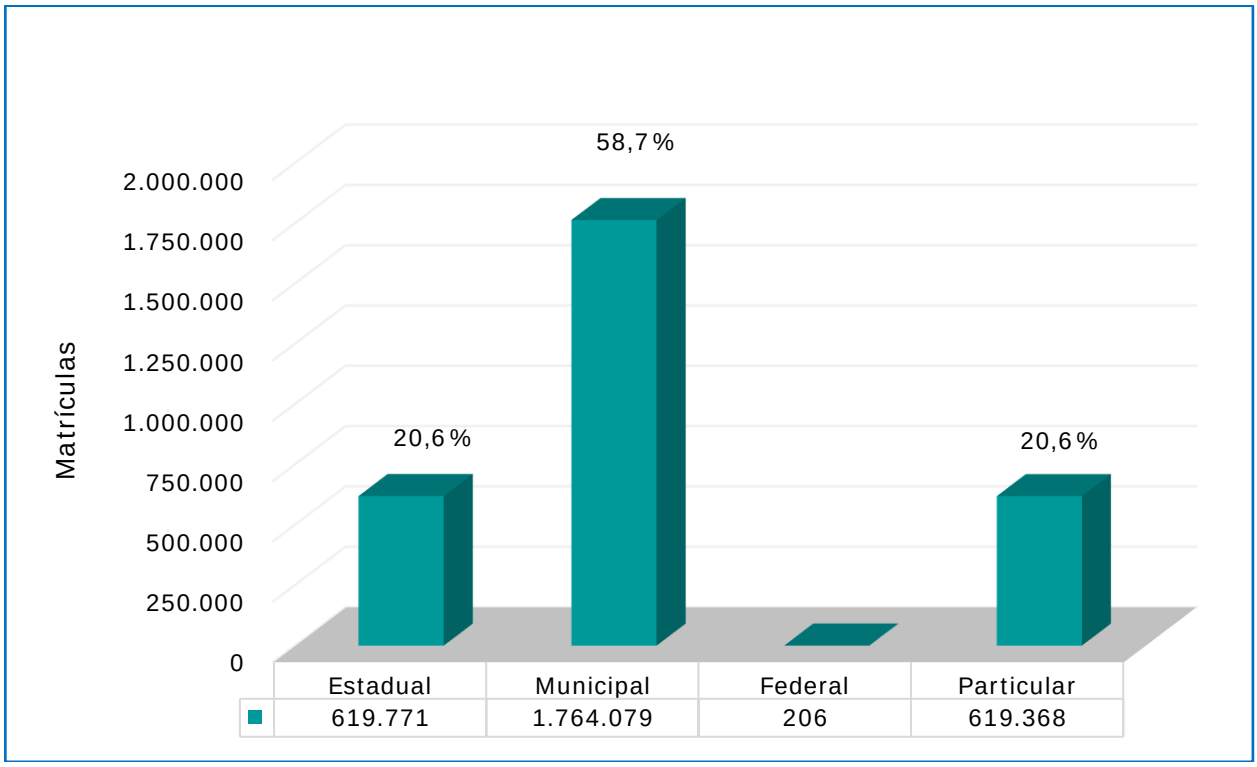

Fonte: MEC/Inep – elaborado pelo DGA/GGE/DPE/FDE.

Resultados na Rede Estadual

A publicação dos resultados do Ideb/2021 apontou que a oferta dos *anos iniciais* na rede estadual ficou restrita a 105 (16,3%) dos 645 municípios paulistas e a média que vinha crescendo com maior ou menor intensidade a cada edição, regrediu 0,5 pontos percentuais (pp): o índice projetado como meta em 6,6 ficou em 6,1.

A classificação parametrizada de acordo com o Ideb observado nos 101 municípios para os quais o Inep calculou o índice na rede estadual, permite a identificação das localidades que obtiveram um resultado no Ideb igual ou superior à meta projetada.

Em 3 localidades (3,0%) esse índice ficou entre 8,3 e 7,0; em outros 26 municípios (25,7%) o Ideb variou entre 6,9 e 6,5 – cabe reiterar que a meta projetada foi de 6,6, porém, para manter a comparabilidade em relação à edição anterior, respeitou-se o intervalo de 6,9 a 6,5, assim, nesse grupo apenas 6 (seis) localidades pontuaram 6,5, tendo a maioria (20 localidades) atingido a meta.

Em 2019, dos 107 municípios com oferta de anos iniciais na rede estadual, 88 deles (82,2%) não só alcançaram a meta projetada em 6,3, como a ultrapassaram. Em 2021 o cenário que se apresentou foi bastante diverso: a meta projetada para um índice de 6,6 foi atingido apenas por 23 localidades (22,8%) das 101 que tiveram o índice calculado.

Por outro lado, é importante pontuar o aumento significativo no número de municípios com índices inferiores ao projetado, num total de 78 (77,2%) – a edição de 2019 trazia apenas 19 (17,8%) localidades nessa condição (Tabela 1).

Tabela 1: Ensino Fundamental/Anos Iniciais – Rede Estadual
Classificação dos Municípios segundo Ideb
2019/2021

Classificação por Intervalo do Ideb	2019		2021	
	Meta: 6,3		Meta: 6,6	
	Nº	%	Nº	%
< que 6,0	8	7,5	28	27,7
6,0 a 6,2	11	10,3	28	27,7
6,3 e 6,4	16	15,0	16	15,8
6,5 a 6,9	42	39,3	26	25,7
7,0 a 8,3	30	28,0	3	3,0
Total com Ideb	107	100,0	101	100,0
Igual ou maior que a Meta	88	82,2	23	22,8
Ideb menor que a Meta	19	17,8	78	77,2
Municípios sem Ideb*	2	1,8	4	3,8
Total municípios	109	100,0	105	100,0

Fonte: MEC/Inep – elaborada pelo DGA/GGE/DPE/FDE.
* ND: número de participantes no Saeb insuficientes para que os resultados sejam divulgados.
Nota: Devido a problema na migração do censo 2019 – inversão de código de rede de ensino - o município de São Miguel Arcanjo (Ideb 7,0) constou indevidamente na rede estadual.

A análise pormenorizada por município, tendo por foco a diferença entre Ideb/meta, possibilita distinguir as localidades que alcançaram um resultado igual ou superior a sua respectiva meta projetada, daquelas cujas diferenças se aproximam muito da meta, com redução de um ou cinco décimos entre o Ideb e a meta prevista e aquelas em que essas diferenças são mais acentuadas (Tabela 2).

Tabela 2: Ensino Fundamental/Anos Iniciais – Rede Estadual
Categorização dos municípios segundo a diferença entre Ideb e meta projetada
2021

Intervalo entre a diferença da meta prevista e meta alcançada	Número de municípios
Meta alcançada: 6,6	
igual ou > que 1,5	0
de 1,0 a 1,4	1
de 0,9 a 0,1	16
igual a 0,0	6
subtotal: meta alcançada	23
Meta não alcançada	
de -0,1 a -0,4	29
de -0,5 a -0,9	39
de -1,0 a -1,4	7
de -1,5 a -1,9	2
igual ou maior que -2,0	1
subtotal: não alcançada	78
com Ideb publicado	101

Fonte: MEC/Inep – elaborada pelo DGA/GGE/DPE/FDE.

A seleção dos dados indicou situações semelhantes entre os dois grupos selecionados: o daqueles que alcançaram a meta projetada e os que não alcançaram – em ambos, ou a diferença foi de até 0,9 pp acima, ou está 0,9 pp abaixo da meta.

Das 23 localidades (22,8%), 6 (seis) delas apenas atingiram a meta, outras 16 (dezesseis) encontram-se entre 0,1 e 0,9 pp acima e, em 1 (um) município a diferença foi superior a 1,0 pp (Gráfico 5).

Gráfico 5: Ensino Fundamental/Anos Iniciais – Rede Estadual
Número de Municípios que alcançaram a meta por diferença entre Ideb/Meta
2021

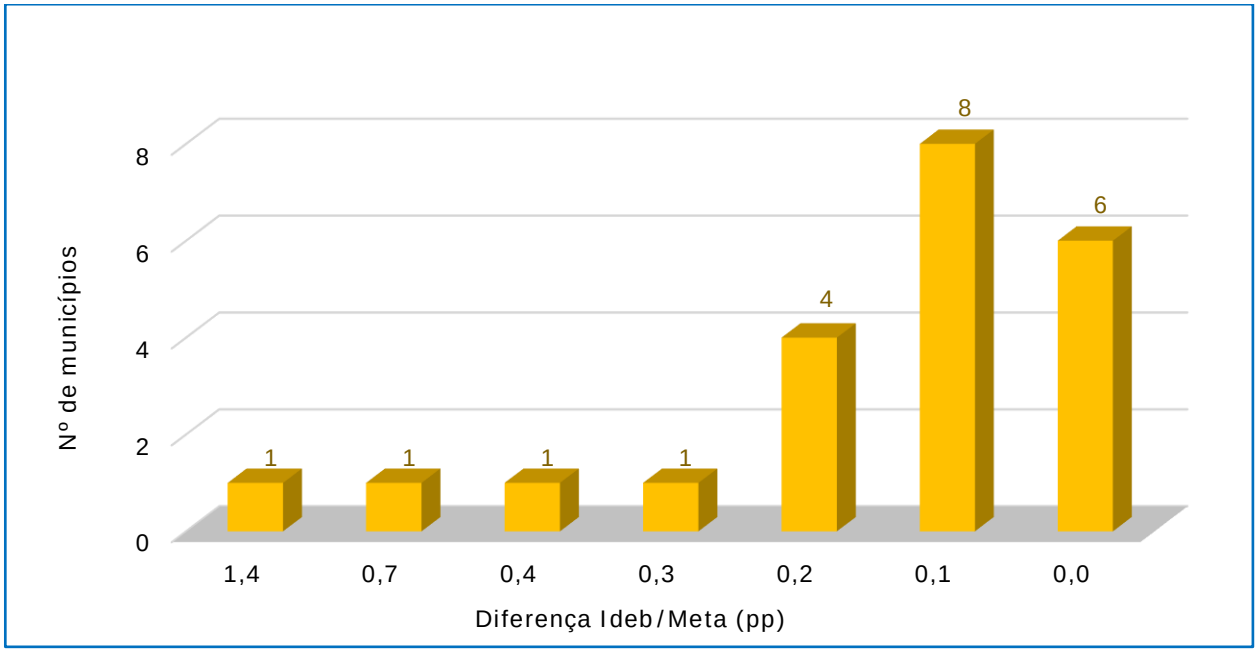

Fonte: MEC/Inep – elaborado pelo DGA/GGE/DPE/FDE.

De forma semelhante, entre os 78 municípios (77,2%) que não atingiram a meta, em 68 localidades a diferença entre Ideb/Meta projetada ficou entre -0,1 e -0,9 pontos percentuais, sendo 29 municípios com diferença de até -0,5 pp e outros 39 deles com diferença entre -0,5 e -0,9 pp. Nos 10 (dez) municípios restantes, as diferenças variaram desde -1,0 pp a -2,3 pp – a única localidade a pontuar Ideb abaixo de 5,0 (Gráficos 6).

Gráfico 6: Ensino Fundamental/Anos Iniciais – Rede Estadual
Número de Municípios que não alcançaram a meta por diferença entre Ideb/Meta
2021

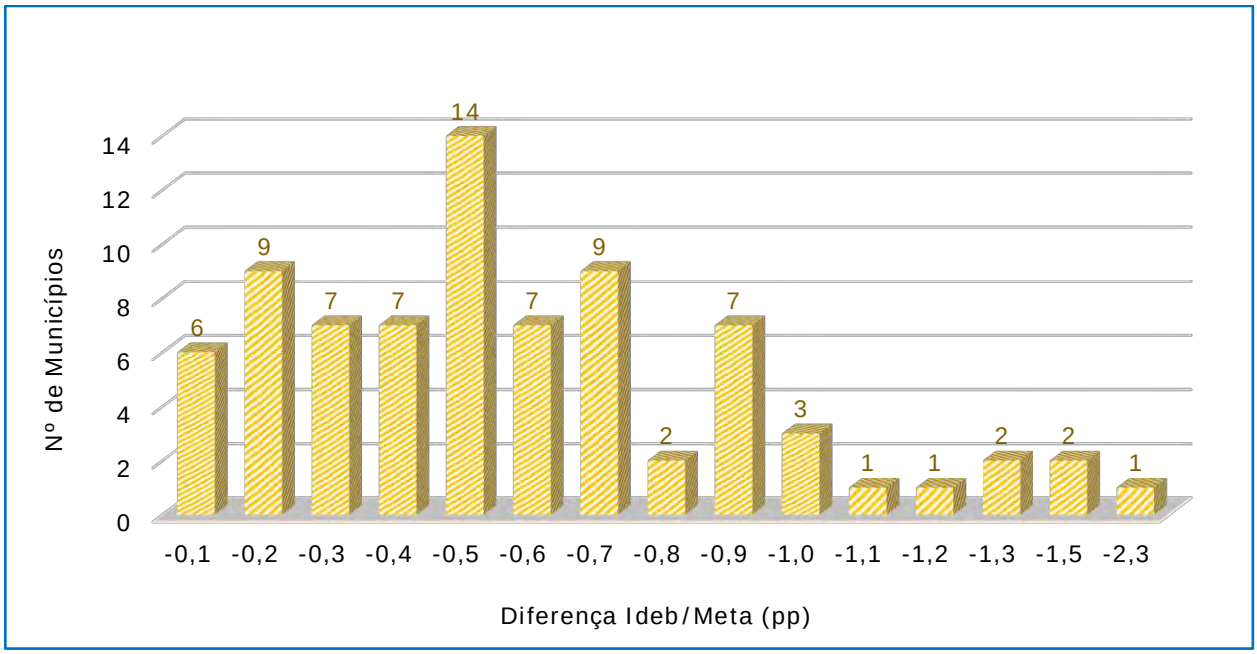

Fonte: MEC/Inep – elaborado pelo DGA/GGE/DPE/FDE.

Resultados na Rede Municipal

O resultado do Ideb para as redes municipais aponta a presença da administração local em 619 (96,0%) dos 645 municípios paulistas. Conforme será demostrado na Tabela 3, o primeiro grupo que se sobressaiu em 2019, indicando 131 localidades com resultado superior à meta projetada, e classificados na faixa entre 8,3 e 7,0, regrediu para 33 municípios, o que representa 5,5% do total de 597 com Ideb calculado nessa última avaliação.

No segundo agrupamento com Ideb entre 6,9 e 6,5 encontram-se 108 municípios dos quais 77 deles alcançaram a meta de 6,6 e, junto com o agrupamento de índices mais elevados, perfazem um total de 110 municípios com meta alcançada. Para a comparabilidade com a edição anterior, foi mantida a faixa com o intervalo entre 6,5 e 6,9. O elevado número de localizades que não atingiram a meta na edição de 2021 representaram 81,6% do total com índice publicado (487 localidades) contrastando com os 23,5% (143) da edição anterior.

Observando-se a tabela abaixo, nota-se um aumento no número de localidades sem Ideb calculado – dezesseis (16) ND que, somados às seis (6) localidades sem qualquer dado publicado (*índice de rendimento* e *nota média padronizada no Saeb*) somam 22 municípios nessa condição.

Tabela 3: Ensino Fundamental/Anos Iniciais – Rede Municipal
Classificação dos Municípios segundo Ideb
2019/2021

Classificação por Intervalo do Ideb	2019		2021	
	Meta: 6,3		Meta: 6,6	
	Nº	%	Nº	%
< que 6,0	53	8,7	210	35,2
6,0 a 6,2	90	14,8	150	25,1
6,3 e 6,4	101	16,6	96	16,1
6,5 a 6,9	234	38,4	108	18,1
7,0 a 8,3	131	21,5	33	5,5
Total com Ideb	609	100,0	597	100,0
Igual ou maior que a Meta	466	76,5	110	18,4
Ideb menor que a Meta	143	23,5	487	81,6
Municípios sem Ideb*	7	1,1	22	3,6
Total municípios	616	100,0	619	100,0

Fonte: MEC/Inep – elaborada pelo DGA/GGE/DPE/FDE.
* ND: número de participantes no Saeb insuficientes para que os resultados sejam divulgados.
Nota:em 2021, a ND refere-se a 16 municípios; outros 6 deles não registraram nenhum dado.

Quando se considera a informação particularizada, ou seja, a variação entre o Ideb registrado e a meta projetada no contexto de cada um dos municípios em 2021, é possível discernir aqueles que alcançaram ou superaram sua respectiva meta, totalizando 110 localidades (18,4%), de outros 185 que tiveram um resultado muito próximo à meta projetada, com variação negativa de menos um (-0,1) a -0,4 pp entre Ideb/meta prevista, de outros 302 restantes com diferenças que variaram de menos 0,5 pp até distâncias mais acentuadas nessa correlação.

Tabela 4: Ensino Fundamental/Anos Iniciais – Rede Municipal
Categorização dos municípios segundo a diferença entre Ideb/Meta 2021

Intervalo entre a diferença da meta prevista e meta alcançada	Número de municípios
Meta alcançada: 6,6	
igual ou > que 1,5	2
de 1,0 a 1,4	2
de 0,9 a 0,1	80
igual a 0,0	26
subtotal: meta alcançada	110
Meta não alcançada	
de -0,1 a -0,4	185
de -0,5 a -0,9	233
de -1,0 a -1,4	65
de -1,5 a -1,9	4
igual ou maior que -2,0	0
subtotal: não alcançada	487
sem meta para 2021 (*)	1
com Ideb publicado	597

Fonte: MEC/Inep – elaborada pelo DGA/GGE/DPE/FDE.
* Município com série histórica até 2019 na rede estadual.

O Gráfico 7 traz o número exato de municípios que alcançou a meta, e aqueles que superaram o índice projetado. Chama a atenção que a grande maioria se encontra entre aquelas localidades que alcançaram exatamente o índice (26), seguido por outras 27 que superaram a meta por uma diferença positiva de apenas 0,1 pp. Diferenças acima de 1,0 pp foram encontrados em 4 municípios.

Gráfico 7: Ensino Fundamental/Anos Finais – Rede Municipal
Número de Municípios que alcançaram a meta por diferença entre Ideb/Meta
2021

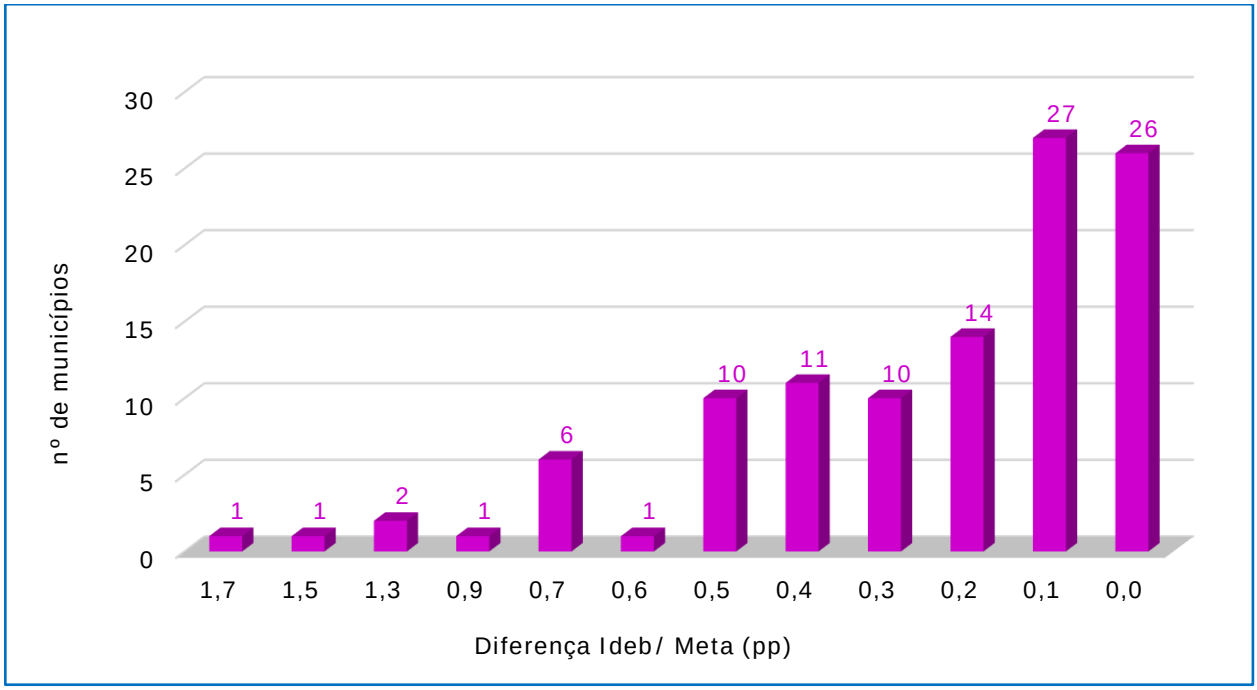

Fonte: MEC/Inep – elaborado pelo DGA/GGE/DPE/FDE.

Das 487 localidades (81,6%) que não alcançaram a meta projetada, o índice ficou muito próximo para 65 municípios, com uma diferença de apenas -0,1 pp e -0,2 pp; em outros 171 municípios a diferença ficou em -0,3 pp a -0,5 pp. (Gráfico 8).

Gráfico 8: Ensino Fundamental/Anos Iniciais – Rede Municipal
Número de Municípios que não alcançaram a Meta por diferença entre Ideb/Meta
2021

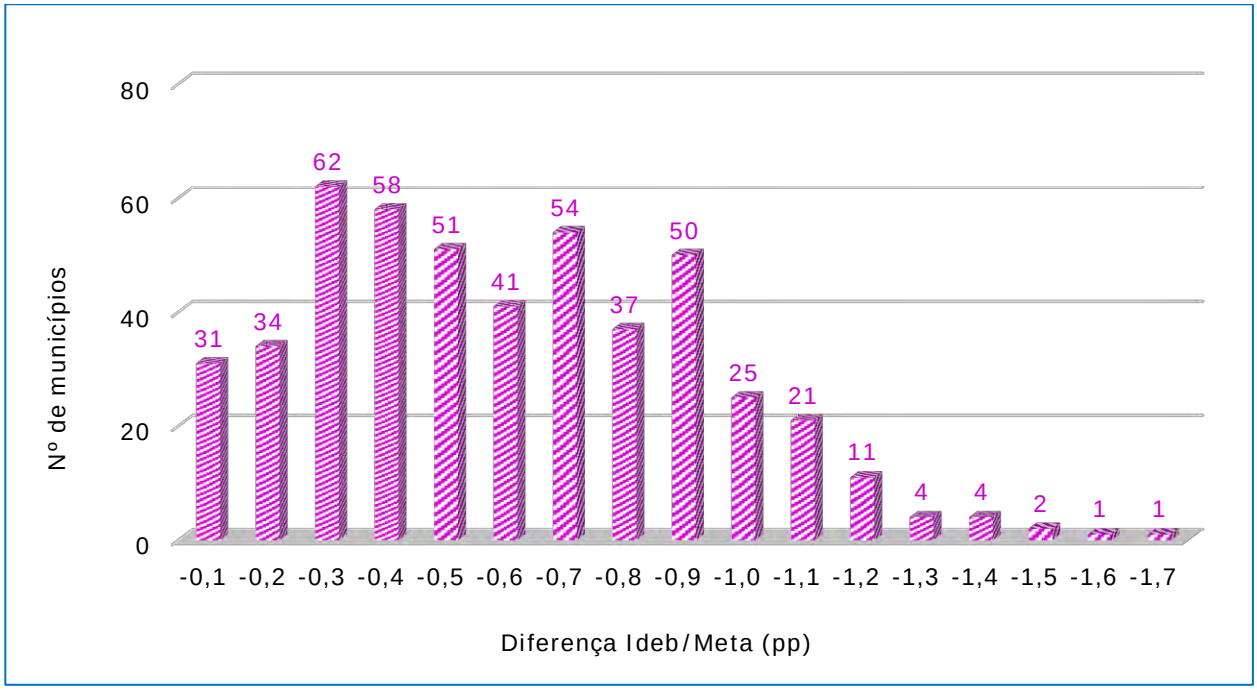

Fonte: MEC/Inep – elaborado pelo DGA/GGE/DPE/FDE.

Resultados na Rede Pública

Contextualizando os resultados gerais na rede pública, presente nos 623 municípios com dados divulgados, observam-se algumas diferenças significativas em relação ao que se constatou em 2019, quando 498 localidades (78,3%), de um total de 636 com dados calculados, cumpriram ou superaram a meta de 6,3.

Na edição de 2021, cuja meta foi projetada para 6,6, a faixa com os melhores resultados (8,3 a 7,0) restringiu-se a 33 municípios (5,3%) os quais, quando se adiciona o resultado da faixa entre 6,5 e 6,9 que aglomera 116 localidades, porém nessa faixa apenas 76 municípios tiverem índices igual ou superior à meta totalizando 109 com os melhores resultados.

Os grupos subsequentes, com Ideb inferior à meta, somam 514 localidades (82,5%), permitindo comparar os resultados de 2021 com os de 2019: os resultados obtidos pelos municípios nas duas últimas avaliações são inequívocos quanto as consequências do cenário da situação sanitária na qualidade de ensino. Se, em 2019, o percentual de municípios que alcançaram ou superaram a meta foi de 78,3%, em 2021 representou apenas 17,5%. Também houve aumento no número de localidades que não tiveram Ideb calculado: indo de 8 para 22 (tabela 5).

Tabela 5: Ensino Fundamental/Anos Iniciais – Rede Pública
Classificação dos Municípios segundo Ideb
2019/2021

Classificação por Intervalo do Ideb	2019		2021	
	Meta: 6,3		Meta: 6,6	
	Nº	%	Nº	%
< que 6,0	53	8,3	212	34,0
6,0 a 6,2	85	13,4	161	25,8
6,3 e 6,4	101	15,9	101	16,2
6,5 a 6,9	260	40,9	116	18,6
7,0 a 8,3	137	21,5	33	5,3
Total com Ideb	636	100,0	623	100,0
Igual ou maior que a Meta	498	78,3	109	17,5
Ideb menor que a Meta	138	21,7	514	82,5
Municípios sem Ideb*	8	1,2	22	3,4
Total municípios	644	100,0	645	100,0

Fonte: MEC/Inep – elaborada pelo DGA/GGE/DPE/FDE.
* ND: número de participantes no Saeb insuficientes para que os resultados sejam divulgados.
Nota: O município de Buritizal não teve os dados de avaliação divulgados em 2019, mas consta em 2021.

Quando se consideram os dados da rede pública no que tange à variação entre Ideb/Meta projetada em 2021, evidencia-se, com mais precisão, o retrocesso dos ganhos conquistados nas edições anteriores: apenas 109 localidades (17,5%) alcançaram ou superaram a meta, os demais 514 municípios (82,5%) pontuaram abaixo da meta (Tabela 6).

Tabela 6: Ensino Fundamental/Anos Iniciais – Rede Pública
Categorização dos municípios segundo a diferença entre Ideb/Meta
2021

Intervalo entre a diferença da meta prevista e meta alcançada	Número de municípios
Meta alcançada: 6,6	
igual ou > que 1,5	2
de 1,0 a 1,4	3
de 0,9 a 0,1	78
igual a 0,0	26
subtotal: meta alcançada	109
Meta não alcançada	
de -0,1 a -0,4	201
de -0,5 a -0,9	245
de -1,0 a -1,4	63
de -1,5 a -1,9	5
igual ou maior que -2,0	0
subtotal: não alcançada	514
sem meta para 2021 (*)	1
com Ideb publicado	623

Fonte: MEC/Inep – elaborada pelo DGA/GGE/DPE/FDE.
* Município com série histórica até 2019 na rede estadual.

Entre as 109 localidades com resultado positivo em relação à meta, 26 localidades pontuaram examente o índice projetado, seguido por outros 28 municípios com diferença de 0,1 pp acima da meta. Pontuação entre 1,3 pp e 1,7 pp acima da meta foram observadas em 5 municípios – detalhes no Gráfico 9.

Gráfico 9: Ensino Fundamental/Anos Finais – Rede Pública
Número de Municípios que alcançaram a meta por diferença entre Ideb/Meta
2021

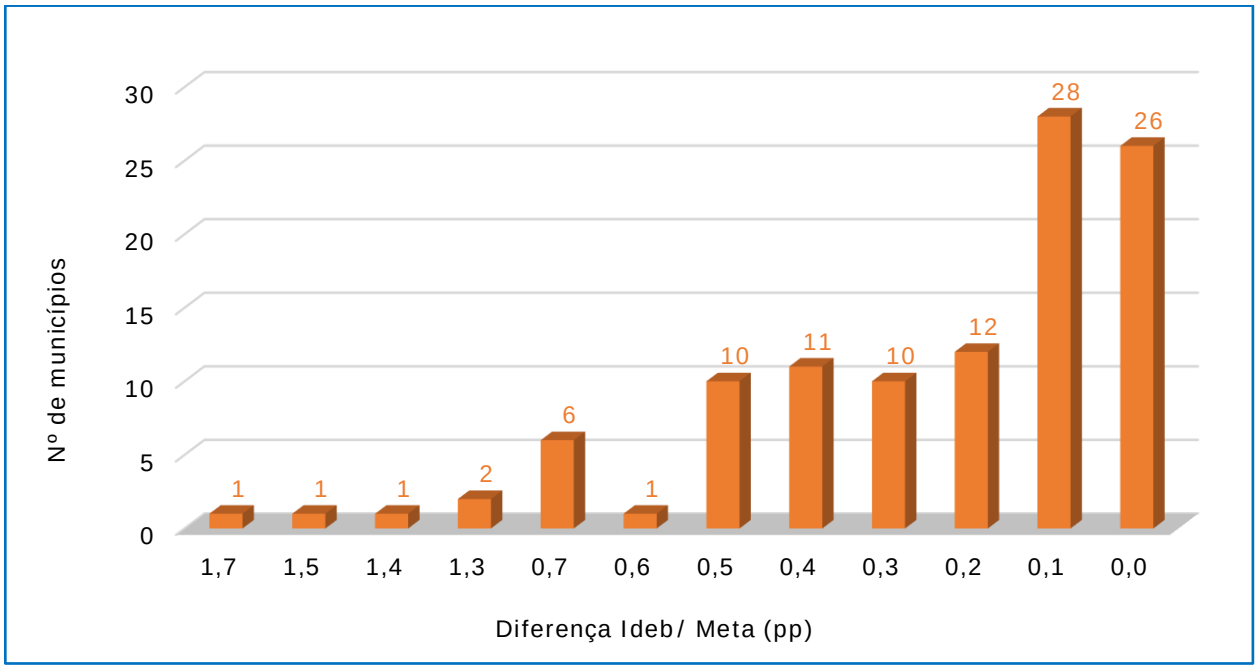

Fonte: MEC/Inep – elaborado pelo DGA/GGE/DPE/FDE.

As diferenças inferiores à meta vão desde 0,1 pp negativo a menos 0,4 pp (201 localidades); um numeroso bloco de 245 municípios estende-se desde -0,5 pp e -0,9 pp. Um último bloco traz 65 localidades com diferenças negativas entre Ideb/meta com intervalo entre -1,0 a -1,4 pp e, finalmente outros 5 municípios com as maiores diferenças de -1,5 a -1,7 pp (Gráfico 10).

Gráfico 10: Ensino Fundamental/Anos Finais – Rede Pública
Número de Municípios que não alcançaram a meta por diferença entre Ideb/Meta 2021

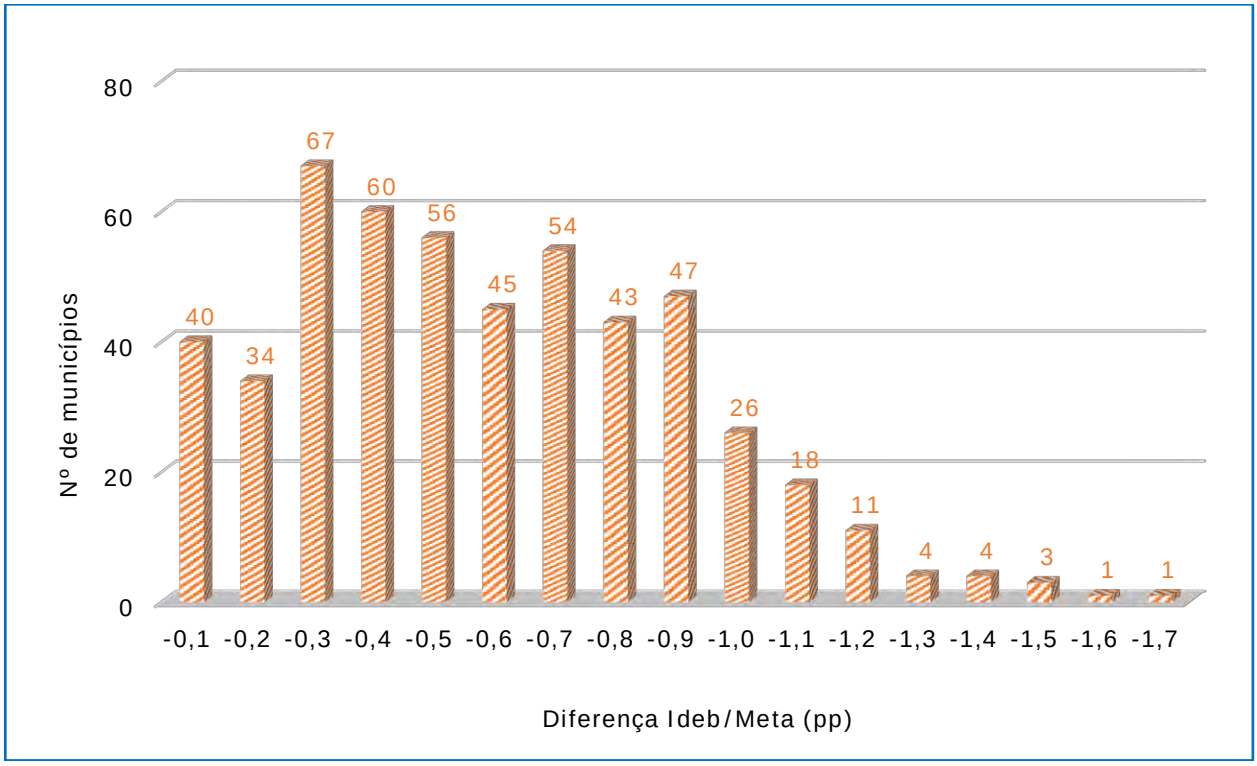

Fonte: MEC/Inep – elaborado pelo DGA/GGE/DPE/FDE.

Dimensões do Ideb: Taxa média de Aprovação e Desempenho dos Alunos dos Anos Iniciais na Avaliação Nacional

Para complementar esse exercício de análise, a evolução de outros indicadores utilizados na composição do Ideb tais como a *taxa média de aprovação* e o desempenho dos alunos nas avaliações do Saeb, sintetizados, respectivamente, como *Indicador de Rendimento* e *Nota Média Padronizada,* merecem atenção.

No segmento dos *anos iniciais*, a taxa média de aprovação apresentou uma trajetória crescente, registrando, entre 2013 e 2021, variações positivas de 0,2 pp (rede estadual) a 1,9 pp na rede pública. Conforme demonstra a tabela 7, era previsível que as taxas mais elevadas de aprovação fossem registradas na rede particular, seguida pela rede estadual, ambas com taxas acima de 98,0% desde 2013.

No estado de São Paulo, o aumento nas taxas de aprovação foi se consolidando desde o final dos anos 90, enquanto na média do país o aumento dessa taxa foi mais recente, conforme demonstrado no gráfico 11.

Tabela 7: Ensino Fundamental – Anos Iniciais
Evolução da Taxa de Aprovação
2013/2021

Rede de Ensino	Ano					Variação
	2013	2015	2017	2019	2021	2021/2013
Total	97,3	97,6	98,0	98,5	98,9	1,6
Pública	96,9	97,3	97,7	98,2	98,8	1,9
Particular	98,6	98,8	99,2	99,4	99,5	0,9
Estadual	98,3	98,4	98,5	99,0	98,5	0,2

Fonte: MEC/Inep – elaborada pelo DGA/GGE/DPE/FDE.

Gráfico 11: Brasil e Estado de São Paulo
Ensino Fundamental – Anos Iniciais
Evolução das taxas de aprovação
2013/2021

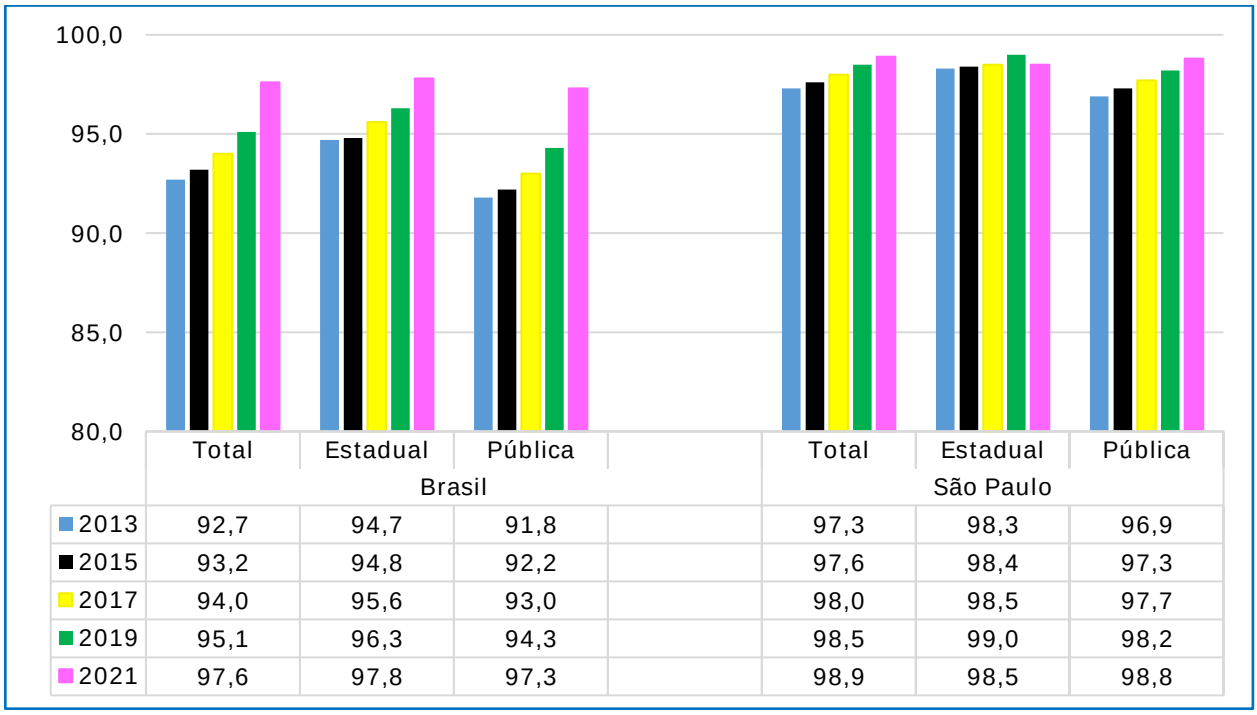

Fonte: MEC/Inep – elaborado pelo DGA/GGE/DPE/FDE.

O acompanhamento da nota/desempenho dos alunos do 5º ano do ensino fundamental na avaliação da Língua Portuguesa, evidenciou uma evolução positiva nas notas da prova entre 2013 e 2017. No entanto, a nota média do total das redes, rede pública e rede estadual apresentou uma queda na edição do Saeb/2019, quando comparada aos resultados obtidos em 2017. Em 2021 esse desempenho decaiu mais, acumulando perdas em relação a 2017, desde -0,93 na rede particular (de 249,98 a 249,05) até -11,88 na rede pública – de 225,82 a 213,94 (Gráfico 12).

Gráfico 12: Ensino Fundamental – Anos Iniciais
Evolução da Nota Média Saeb/Língua Portuguesa
2013/2021

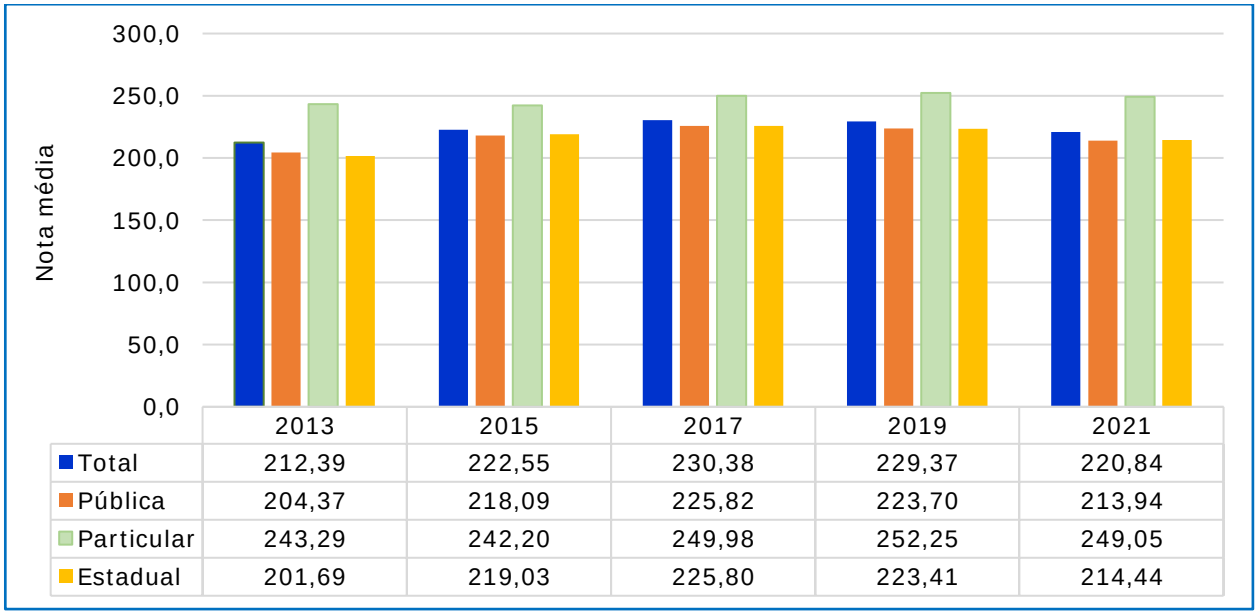

	2013	2015	2017	2019	2021
Total	212,39	222,55	230,38	229,37	220,84
Pública	204,37	218,09	225,82	223,70	213,94
Particular	243,29	242,20	249,98	252,25	249,05
Estadual	201,69	219,03	225,80	223,41	214,44

Fonte: MEC/Inep – elaborado pelo DGA/GGE/DPE/FDE.
Nota: A nota média do Saeb publicada na divulgação do Ideb é a média padronizada, portanto apresenta pequenas diferenças em relação às médias e distribuição percentual por nível de proficiência publicados na base de dados do Saeb.

Em Matemática, o desempenho dos alunos do 5º ano do ensino fundamental apresentou um crescimento constante até a avaliação de 2019, com aumentos significativos em todas as redes de ensino: entre 6,4 pp na rede particular e 22,4 pp na rede estadual. Na avaliação de 2021 as médias retrocederam, ficando um pouco acima daquelas alcançadas em 2013. (Gráfico 13).

Gráfico 13: Ensino Fundamental – Anos Iniciais
Evolução da Nota Média Saeb/Matemática
2013/2021

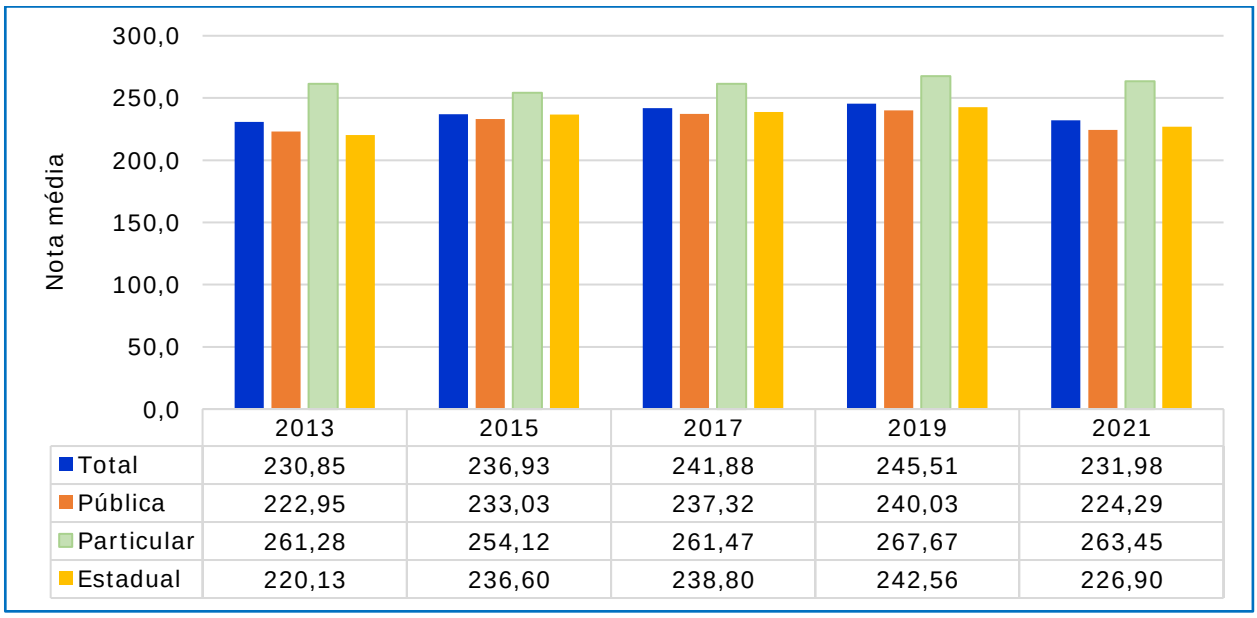

	2013	2015	2017	2019	2021
Total	230,85	236,93	241,88	245,51	231,98
Pública	222,95	233,03	237,32	240,03	224,29
Particular	261,28	254,12	261,47	267,67	263,45
Estadual	220,13	236,60	238,80	242,56	226,90

Fonte: MEC/Inep – elaborado pelo DGA/GGE/DPE/FDE.
Nota: A nota média do Saeb publicada na divulgação do Ideb é a média padronizada, portanto apresenta pequenas diferenças em relação às médias e distribuição percentual por nível de proficiência publicados na base de dados do Saeb.

É interessante notar que a trajetória de desempenho das redes antes da pandemia de Covid-19 aponta crescimentos moderados entre 2013-2019 de forma similar: o maior avanço tanto em Língua Portuguesa quanto em Matemática foi de 21,7 pp e 22,4 pp, respectivamente, na rede estadual; seguindo o mesmo parâmetro para a rede pública, 19,3 pp e 17,1 pp, e de 17,0 pp e 14,7 pp para o total das redes. Na rede particular a variação foi menor nos dois componentes: 9,0 pp em Língua Portuguesa e 6,4 pp em Matemática. Entre 2019-2021, o cenário altera-se, registrando perdas percentuais em cada rede de ensino e proporcionalmente mais acentuadas nas redes públicas e no componente de Matermática.

As alterações na escala do Saeb, a parametrização e redefinição de intervalos na escala dos níveis de proficiência, ao longo do tempo, frustraram o propósito de uma análise sequencial que contemplasse a evolução e a comparabilidade das informações, tendo por eixo de referência os percentuais de distribuição dos alunos por níveis de proficiência em diferentes edições da avaliação/Saeb.

Assim sendo o enfoque das informações aqui tratadas ficou restrito ao último resultado disponível – edição Saeb/2021. Nessa etapa do ensino fundamental, mais da metade dos alunos da rede pública distribuíram-se entre os níveis 3 a 6, tanto em Língua Portuguesa quanto em Matemática; já a rede particular registrou seus maiores percentuais entre os níveis 4 a 6 (tabelas 8 e 9 e os respectivos gráficos 14 e 16).

No entanto, a somatória desse intevalo – níveis 4 a 6 – mascara essas médias e dificulta a percepção das reais dificuldades.

Por exemplo, em Lingua Portuguesa, observando a soma do percentual de alunos enquadrados nos niveis 4 a 6 da escala, verificou-se que diferenças entre as redes de ensino são pouco significativas: de 50,91% na rede pública e 56,44% na rede particular. Os dados da rede federal, que em São Paulo se restringe a uma única escola com um número reduzido de alunos, não foram divulgados.

O percentual de alunos com notas que indicam baixo nível de proficiência – até 3 da escala, indicou uma concentração superior a 30,0% nas redes públicas e de 14,06% na rede particular. Já a soma dos níveis 7 a 9 – níveis superiores da escala de proficiência, evidencia as dificuldades das redes públicas – estadual (15,42%) e municipal (10,70%), representando cerca da metade do observado na rede particular (29,48%).

Tabela 8: Ensino Fundamental – Anos Iniciais/Língua Portuguesa Média e distribuição percentual de alunos por nível de proficiência Saeb 2021

Níveis de Proficiência	Rede de Ensino				Total
	Estadual	Municipal	Pública	Particular	
	214,44	213,69	213,89	248,98	220,71
% de Alunos por Nível					
Nível 0	4,28	3,97	4,05	0,96	3,45
Nível 1	7,77	7,58	7,63	1,22	6,38
Nível 2	10,96	11,24	11,17	4,33	9,84
Nível 3	14,77	15,58	15,37	7,33	13,80
Nível 4	18,06	18,75	18,57	12,96	17,48
Nível 5	18,54	18,49	18,50	20,64	18,92
Nível 6	14,22	13,70	13,84	22,79	15,58
Nível 7	7,50	7,21	7,28	17,31	9,23
Nível 8	3,56	3,15	3,26	9,67	4,51
Nível 9	0,35	0,34	0,34	2,78	0,82

Fonte: MEC/Inep – elaborada pelo DGA/GGE/DPE/FDE.
Nota: A nota média do Saeb publicada na divulgação do Ideb é a média padronizada, portanto apresenta pequenas diferenças em relação às médias e distribuição percentual por nível de proficiência publicados na base de dados do Saeb.

Quadro 1: Escala de Proficiência em Língua Portuguesa – 5º ano do EF

Escala por Nível de Proficiência: Língua Portuguesa						
Nível	0	<125		Nível	5	≥225 e <250
	1	≥125 e <150			6	≥250 e <275
	2	≥150 e <175			7	≥275 e <300
	3	≥175 e <200			8	≥300 e <325
	4	≥200 e <225			9	≥ que 325

Gráfico 14: Ensino Fundamental – Anos Iniciais/Língua Portuguesa Distribuição percentual dos alunos por nível de proficiência Saeb 2021

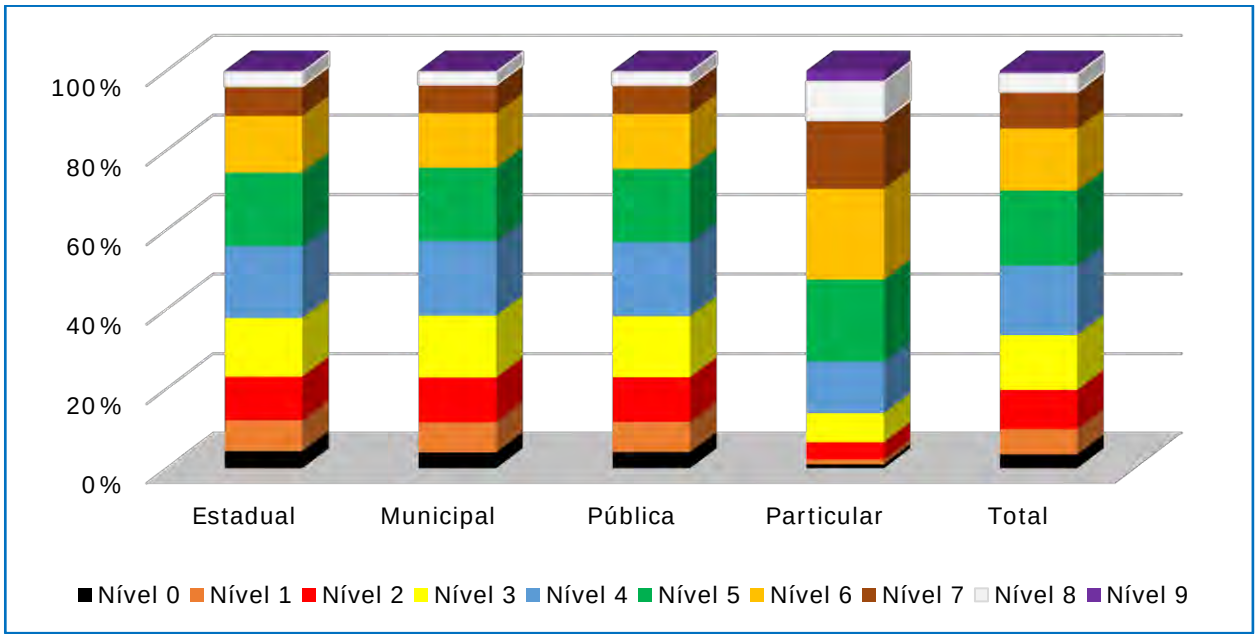

Fonte: MEC/Inep – elaborado pelo DGA/GGE/DPE/FDE.

A distribuição percentual dos alunos por nível de proficiência, tendo por foco o desempenho dos alunos em *Língua Portuguesa* e rede de ensino – pública X particular, as diferenças ficam muito mais nítidas. Enquanto nos níveis mais inferiores da escala (de 0 a 3) os percentuais na rede particular ficam abaixo de 10,0%, a rede pública apresenta 4,0% no nível zero, ascendendo para mais de 15,0% no nível 3 (três). Os percentuais mais elevados na rede pública são observados nos níveis 4 a 6 (18,0%), enquanto a rede particular alcança seus melhores resultados nos níveis 5 e 6: 20,64% e 22,79%, respectivamente (Gráfico 15).

Gráfico 15: Ensino Fundamental – Anos Iniciais
Saeb – Língua Portuguesa
Distribuição percentual dos alunos por nível de proficiência e rede de ensino
2021

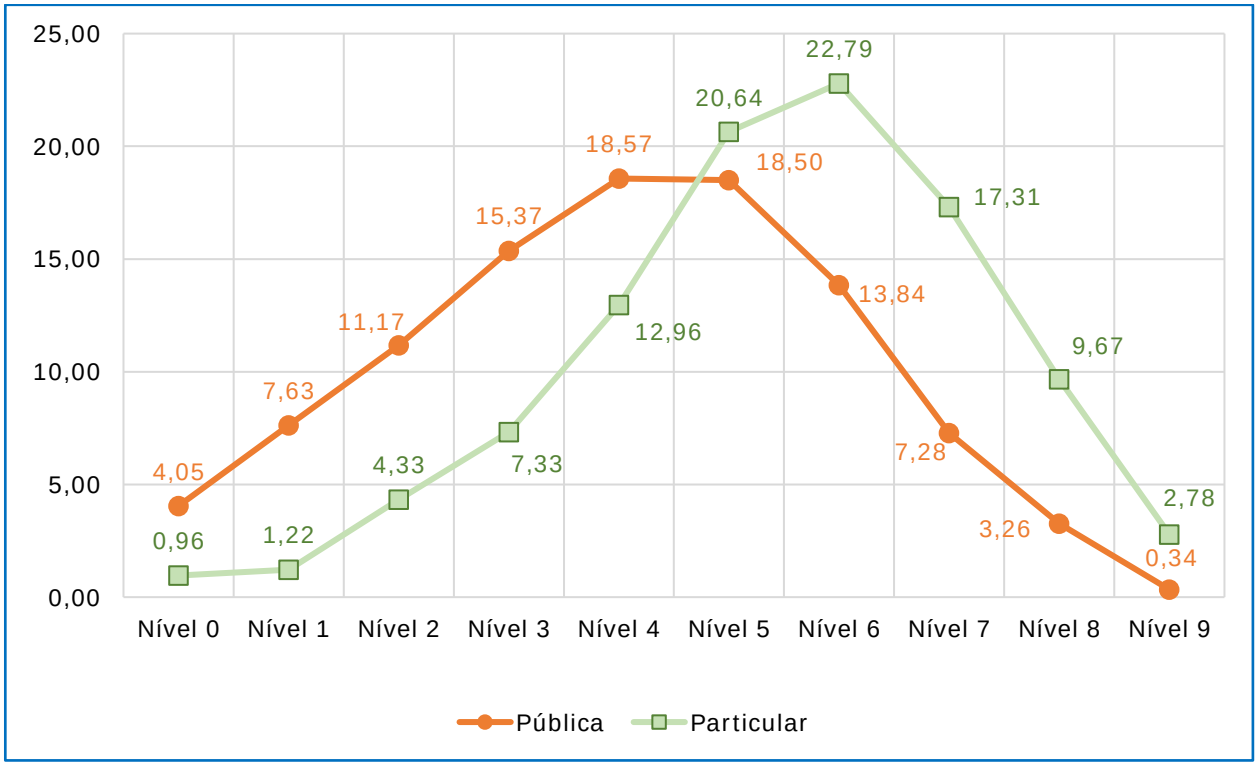

Fonte: MEC/Inep – elaborado pelo DGA/GGE/DPE/FDE.

Embora não seja recomendada a comparação entre os resultados de 2019 e 2021, tendo em vista o cenário adverso dessa última edição, considera-se oportuno observar as consequências reais da pandemia de covid-19 no desempenho dos alunos.

O comparativo entre a distribuição percentual dos alunos por *nível de proficiência* em Língua Portuguesa na rede pública, nestas duas últimas edições, mostra um aumento nos níveis mais inferiores – de zero a 3. Na avaliação de 2019, o maior percentual foi obtido no nível 5 (19,47%), enquanto em 2021 os percentuais mais elevados distribuem-se entre os níveis 4 (18,57%) e 5 (18,50%). A partir desses ápices, registram-se declínios em ambas as edições sendo mais acentuadas na avaliação de 2021 (Gráfico 16).

Gráfico 16: Ensino Fundamental – Anos Iniciais
Saeb – Língua Portuguesa/Rede Pública
Distribuição percentual dos alunos por nível de proficiência e rede de ensino
2019/2021

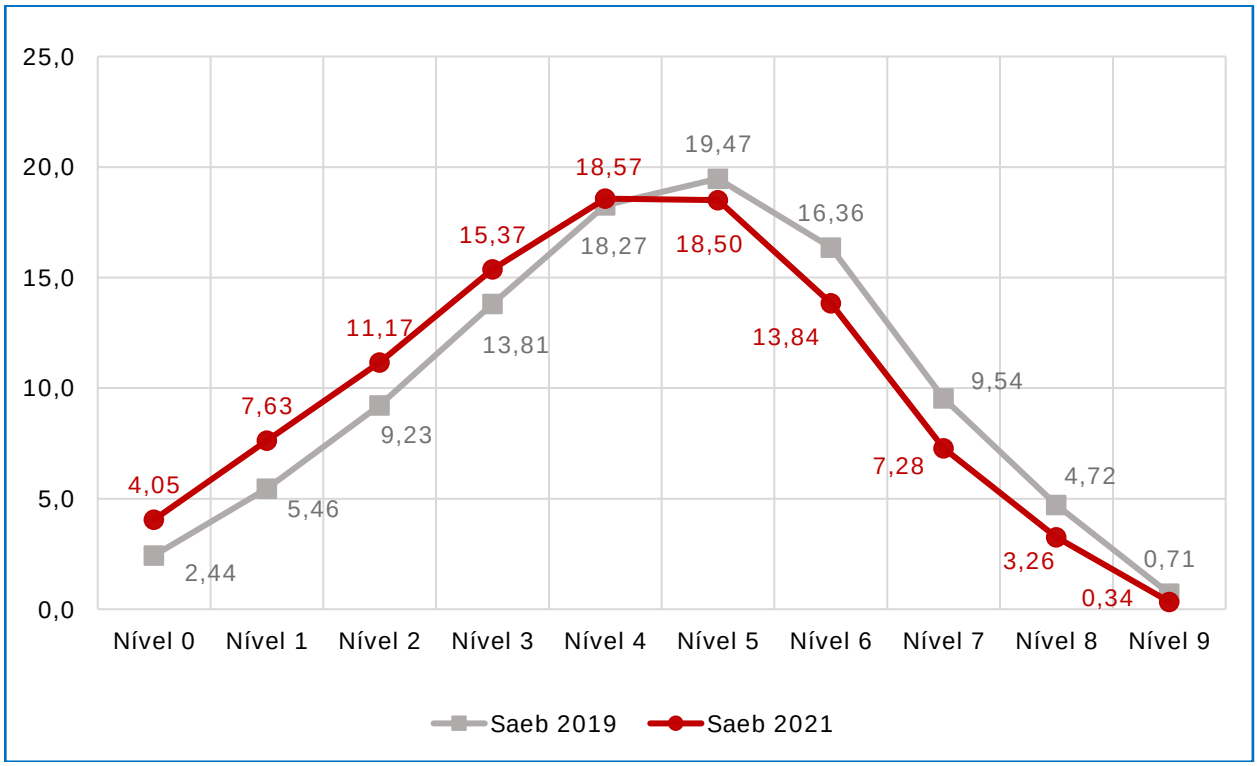

Fonte: MEC/Inep – elaborado pelo DGA/GGE/DPE/FDE.

Cenário semelhante ao registrado em Lingua Portuguesa é observado para Matemática. De uma escala de 0 a 10 quanto à distribuição dos alunos por níveis de proficiência, o intervalo entre os nívels 4 a 6 aglutina mais de 54,0% dos alunos nas redes públicas e 50,62% da rede particular.

Contudo, existem diferenças expressivas quando essa comparação é feita em relação aos percentuais de alunos com níveis de proficiência mais elevados da escala – 7 a 10: a rede particular alcançou 42,77%, enquanto na rede estadual e municipal esses percentuais foram, respectivamente: 16,43% e 13,91%.

O que chama mais atenção são as diferenças em relação ao percentual de estudantes na escala de proficiência de 0 a 3 – *baixo desempenho*: o peso desse intervalo na rede particular foi de apenas 6,61%, no entanto, alcança mais de 30,0% dos alunos da esfera pública: 29,46% na rede estadual e 31,73% na municipal (Tabela 9 e Gráfico 17).

Tabela 9: Ensino Fundamental – Anos Iniciais/Matemática
Média e distribuição percentual dos alunos por nível de proficiência
Saeb 2021

Níveis de Proficiência	Rede de Ensino				Total
	Estadual	Municipal	Pública	Particular	
	226,93	223,33	224,28	263,40	231,63
% de Alunos por Nível					
Nível 0	1,26	1,31	1,30	0,96	1,23
Nível 1	4,14	4,44	4,37	0,00	3,52
Nível 2	8,98	9,93	9,68	1,26	8,04
Nível 3	15,08	16,05	15,79	4,39	13,58
Nível 4	19,33	19,81	19,68	11,03	18,00
Nível 5	19,33	19,51	19,46	18,27	19,23
Nível 6	15,46	15,02	15,14	21,32	16,34
Nível 7	9,97	8,87	9,16	24,21	12,08
Nível 8	4,65	3,79	4,02	13,45	5,85
Nível 9	1,75	1,22	1,36	5,11	2,09
Nível 10	0,06	0,03	0,04	0,00	0,03

Fonte: MEC/Inep – elaborada pelo DGA/GGE/DPE/FDE.
Nota: A nota média do Saeb publicada na divulgação do Ideb é a média padronizada, portanto apresenta pequenas diferenças em relação às médias e distribuição percentual por nível de proficiência publicados na base de dados do Saeb.

Quadro 2: Escala de Proficiência em Matemática – 5º ano do EF

Escala por Nível de Proficiência: Matemática					
Nível	0	<125	Nível	6	≥250 e <275
	1	≥125 e < 150		7	≥275 e <300
	2	≥150 e <175		8	≥300 e <325
	3	≥175 e <200		9	≥325 e <350
	4	≥200 e <225		10	≥ que 350
	5	≥225 e <250			

Gráfico 17: Ensino Fundamental – Anos Iniciais/Matemática
Distribuição percentual dos alunos por nível de proficiência
Saeb 2021

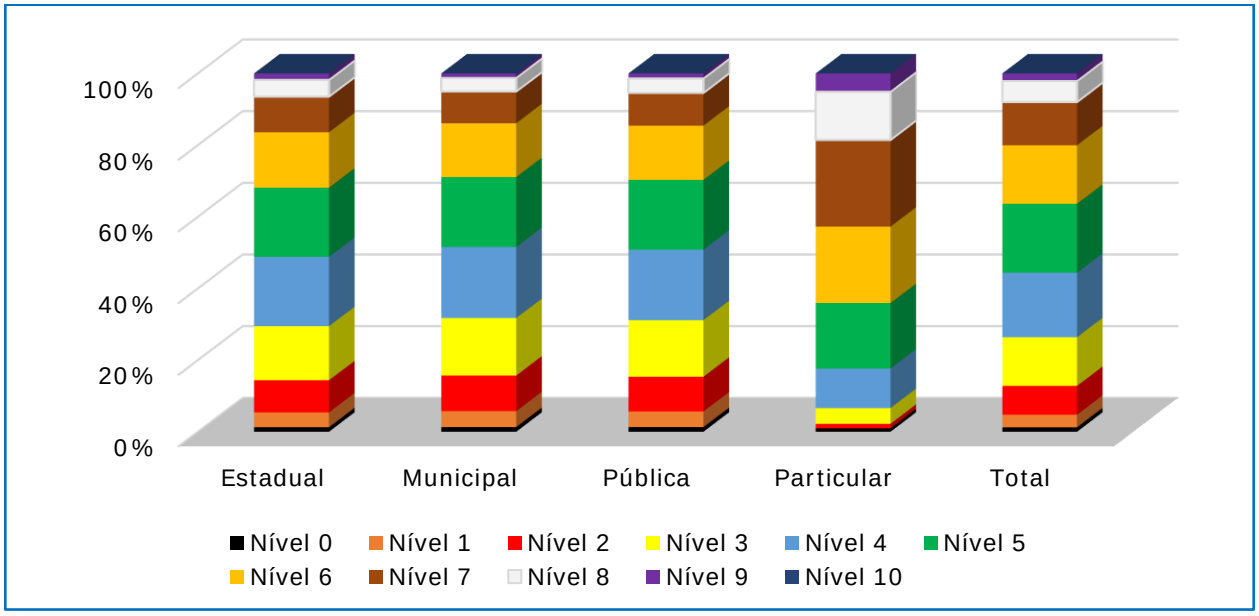

Fonte: MEC/Inep – elaborado pelo DGA/GGE/DPE/FDE.

Quando o foco de desempenho dos alunos em *Matemática* centra-se no contraste entre as redes de ensino – pública X particular, as diferenças tornam-se mais evidentes. Enquanto nos níveis mais inferiores da escala (de 0 a 3) esses percentuais somam 6,61% na rede particular, alcança mais de 30,0% na rede pública, dos quais a metade encontra-se no nível 3 (15,79%). Os percentuais mais elevados na rede pública são observados nos níveis 4 a 6 (54,28%), enquanto a rede particular alcança seus melhores resultados nos níveis 5 a 7, somando 63,80% (Gráfico 18).

Gráfico 18: Ensino Fundamental – Anos Iniciais
Saeb – Matemática
Distribuição percentual dos alunos por nível de proficiência e rede de ensino
2021

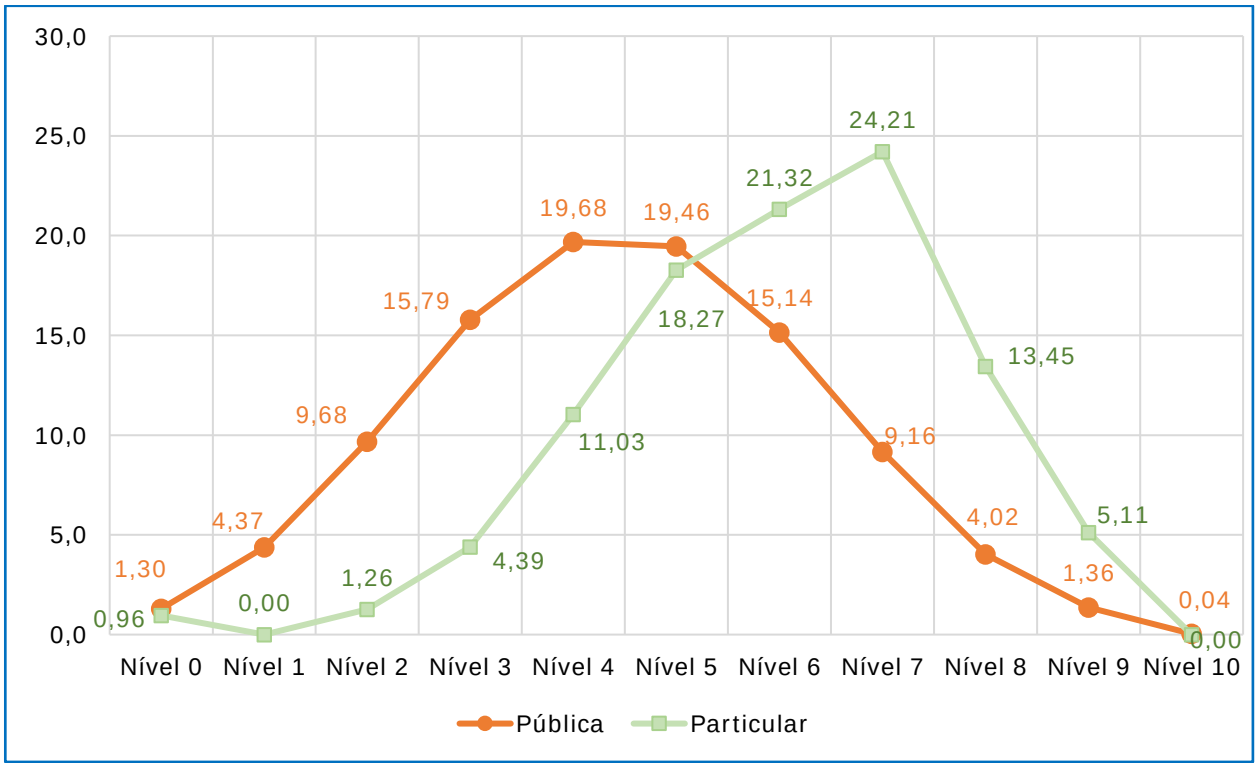

Fonte: MEC/Inep – elaborado pelo DGA/GGE/DPE/FDE.

Considerou-se válido efetuar o mesmo exercício de comparar a distribuição percentual dos alunos por *nível de proficiência* para os resultados de Matemática na rede pública, nas duas últimas edições (2019 e 2021). O resultado é semelhante ao de Língua Portuguesa: aumento de alunos nos níveis inferiores (0 a 3) e diminuição desse percentual nos níveis mais elevados. Em 2019, o nível 5 concentrava quase um quinto dos alunos avaliados (19,57%) e, juntamente com os níveis 4 e 5 somavam 54,40%. Em 2021, o percentual mais elevado de alunos encontra-se no nível 4, seguido do nível 5 que, somados ao nível 3 perfazem um total de 54,93% dos alunos. O gráfico descreve uma curva abrupta a partir do nível 6, justamente onde deveria ascender (Gráfico 19).

Gráfico 19: Ensino Fundamental – Anos Iniciais
Saeb – Matemática/ Rede Pública
Distribuição percentual dos alunos por nível de proficiência e rede de ensino
2019/2021

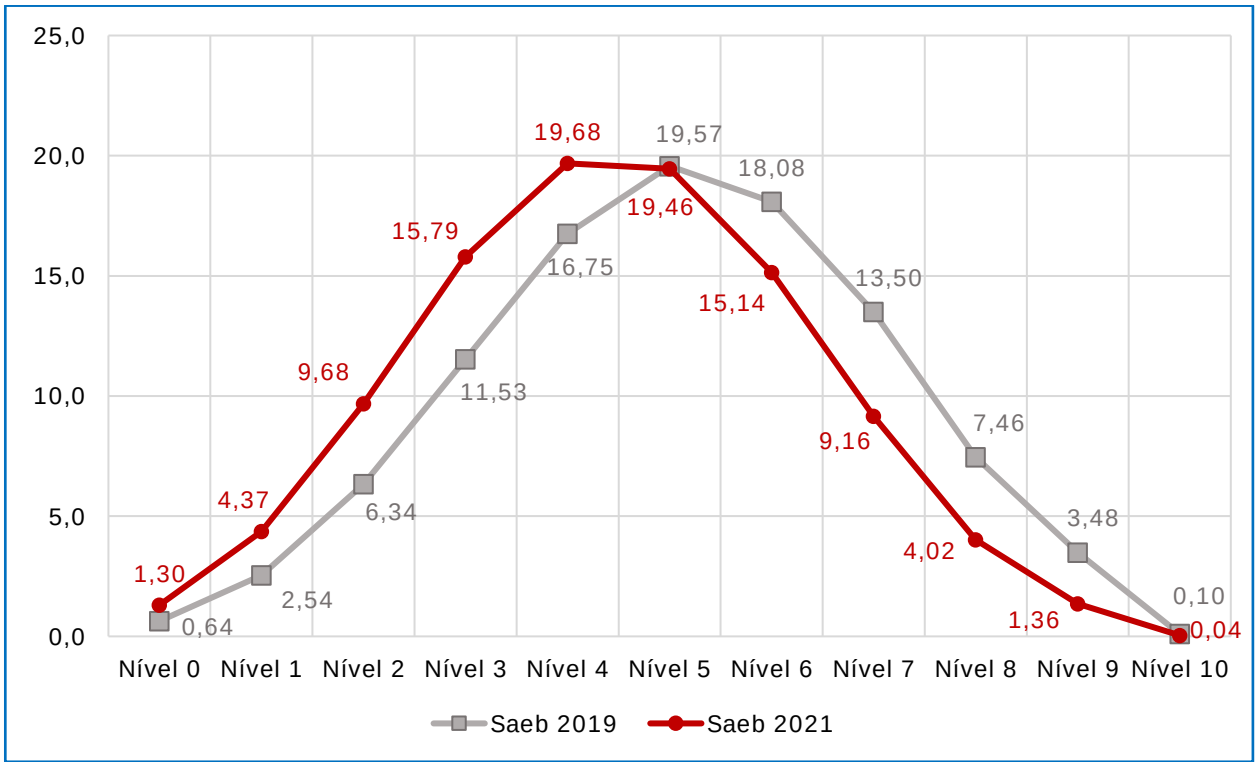

Fonte: MEC/Inep – elaborado pelo DGA/GGE/DPE/FDE.

Ideb – Anos Finais do Ensino Fundamental

Meta: *Atingir Ideb 6,1 até 2021 e 5,8 na rede pública*.

A trajetória do Ideb nos *anos finais do ensino fundamental* no estado de São Paulo registra, na média total do estado e na rede pública, crescimentos contínuos de 0,2 ou 0,3 pontos percentuais (pp) ou ainda estabilidade, indo de 4,7 em 2013 para 5,5 em 2019 e 2021 (gráfico 20), porém, quando se confrontam esses índices – Ideb's alcançados no período, tanto para a média do estado como para cada uma das esferas administrativas, constata-se que o índice registrado no segmento dos *anos finais* permaneceu aquém das metas bienais projetadas pelo MEC/Inep (Gráfico 20: média total alcançada e Gráfico 22: médias projetadas).

Gráfico 20: Ensino Fundamental – Anos Finais
Comparativo entre Ideb alcançado e Meta projetada
2013/2021

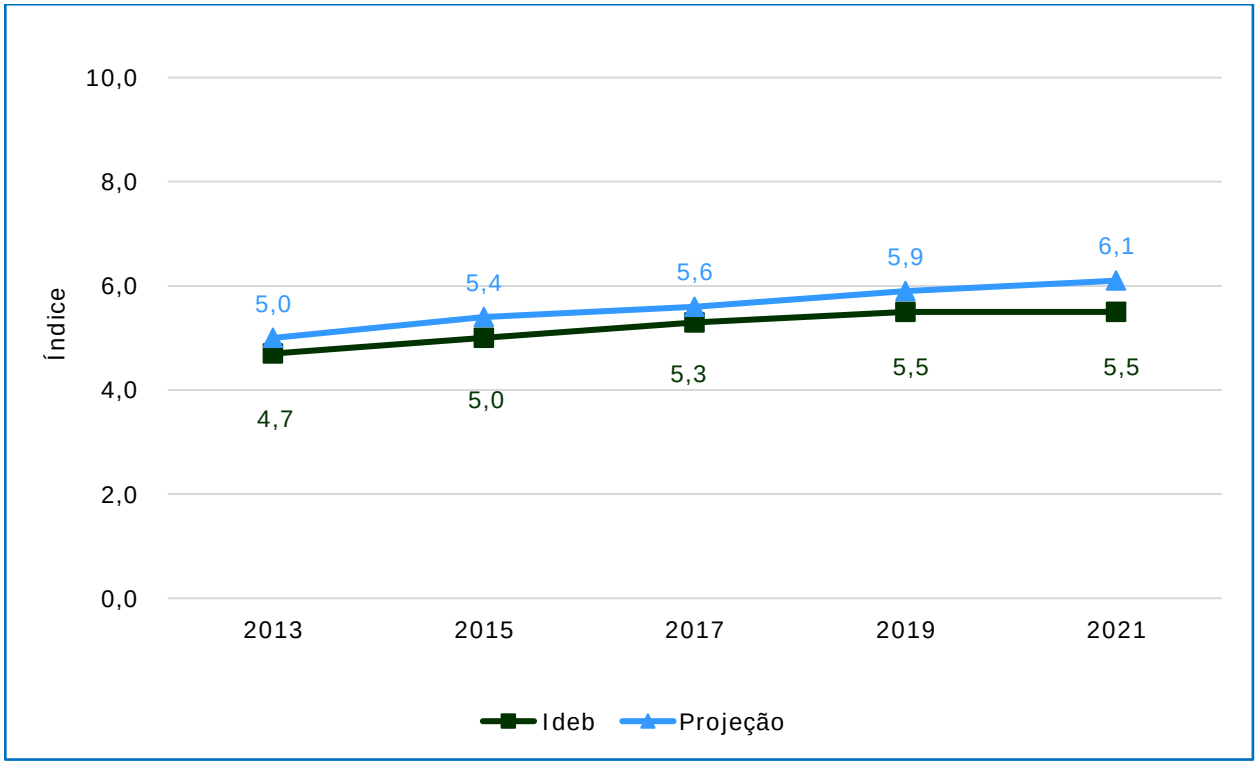

Fonte: MEC/Inep – elaborado pelo DGA/GGE/DPE/FDE.

Apesar de um cenário adverso à escolarização no período da pandemia (dois anos consecutivos – 2020 e 2021), ainda que inferiores à meta projetada, esse índice vinha em contínuo crescimento desde 2013, tanto para o total das redes, como para as redes públicas. Essa mesma tendência é observada na rede estadual – Ideb projetado para 2019 em 5,5 e um índice alcançado de 5,2, portanto 0,3 pp menor que a meta estabelecida. Apesar de não ter registrado perda em 2021 e obtido Ideb de 5,3, a distância em relação à meta de 5,8 ficou em menos 0,5 pp.

Embora a rede particular registre índices igual ou superior a 6,0, dada as características dessa rede, o Ideb alcançado tem ficado abaixo da meta em toda a série e a diferença índice/meta projetada vem se acentuando ao longo das avaliações. Em 2013 o Ideb obtido foi de 6,3, ficando 0,6 pp abaixo da meta projetada de 6,9; já em 2021 essa diferença dobrou: 1,2 pp uma vez que a projeção era de 7,7 e o Ideb ficou em 6,5.

Se nos restringirmos a verificar os índices alcançados, comparando-se 2013 e 2021 e desconsiderando os quantitativos das metas propostas, deduz-se que o progresso foi lento, sendo que, em determinados momentos, manteve-se inalterado (Gráficos 21 e 22).

Gráfico 21: Ensino Fundamental – Anos Finais
Evolução do Ideb por rede de ensino
2013/2021

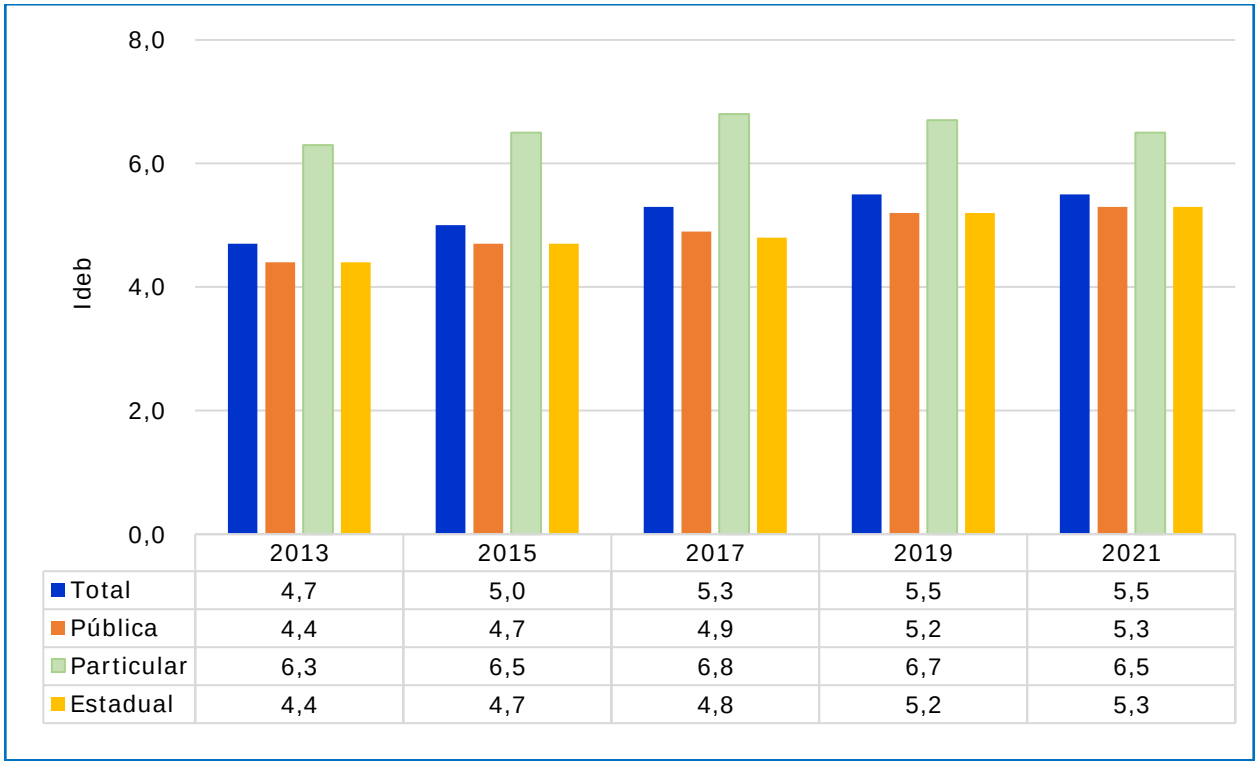

	2013	2015	2017	2019	2021
Total	4,7	5,0	5,3	5,5	5,5
Pública	4,4	4,7	4,9	5,2	5,3
Particular	6,3	6,5	6,8	6,7	6,5
Estadual	4,4	4,7	4,8	5,2	5,3

Fonte: MEC/Inep – elaborado pelo DGA/GGE/DPE/FDE.

Gráfico 22: Ensino Fundamental – Anos Finais
Ideb: Metas/Projeções
2013/2021

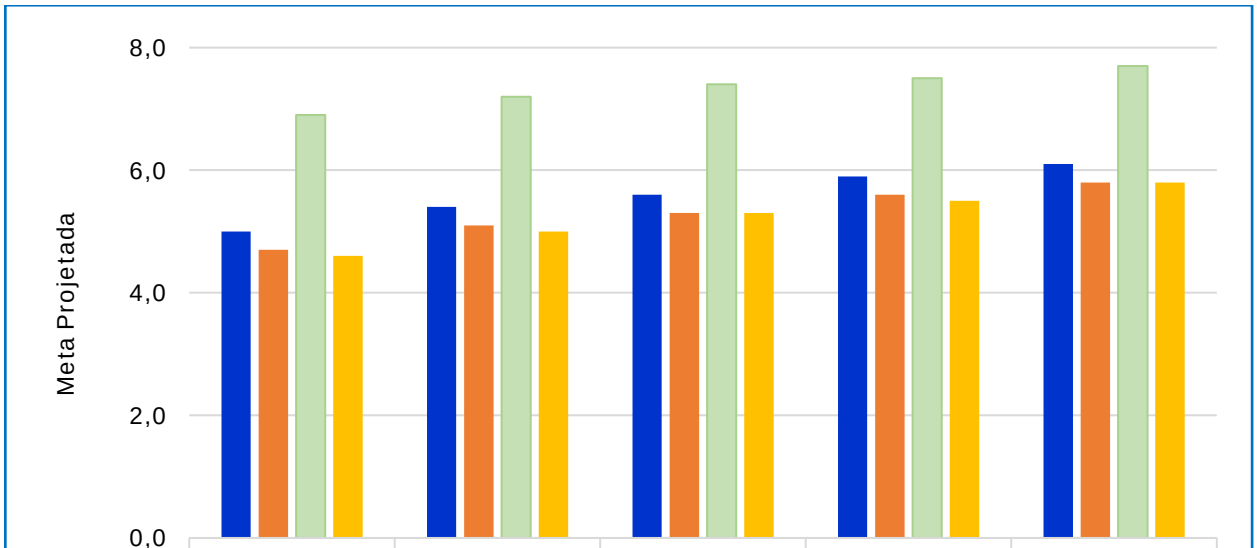

	2013	2015	2017	2019	2021
Total	5,0	5,4	5,6	5,9	6,1
Pública	4,7	5,1	5,3	5,6	5,8
Particular	6,9	7,2	7,4	7,5	7,7
Estadual	4,6	5,0	5,3	5,5	5,8

Fonte: MEC/Inep – elaborado pelo DGA/GGE/DPE/FDE.

Dimensão das Redes de Ensino na oferta dos Anos Finais

Inversamente ao que ocorre nos *Anos Iniciais* em que predomina a oferta desta etapa de ensino pelas redes municipais, nos Anos Finais a rede estadual detém o maior número de matrículas: 56,9% que, juntamente com a rede municipal (23,3%) somaram, em 2021, 80,2% de todo o atendimento público. Os outros 19,8% das matrículas foram ofertados pelo conjunto das redes particulares de ensino (Gráfico 23).

Gráfico 23: Ensino Fundamental – Anos Finais
Número e proporção de matrículas por Rede de Ensino
2021

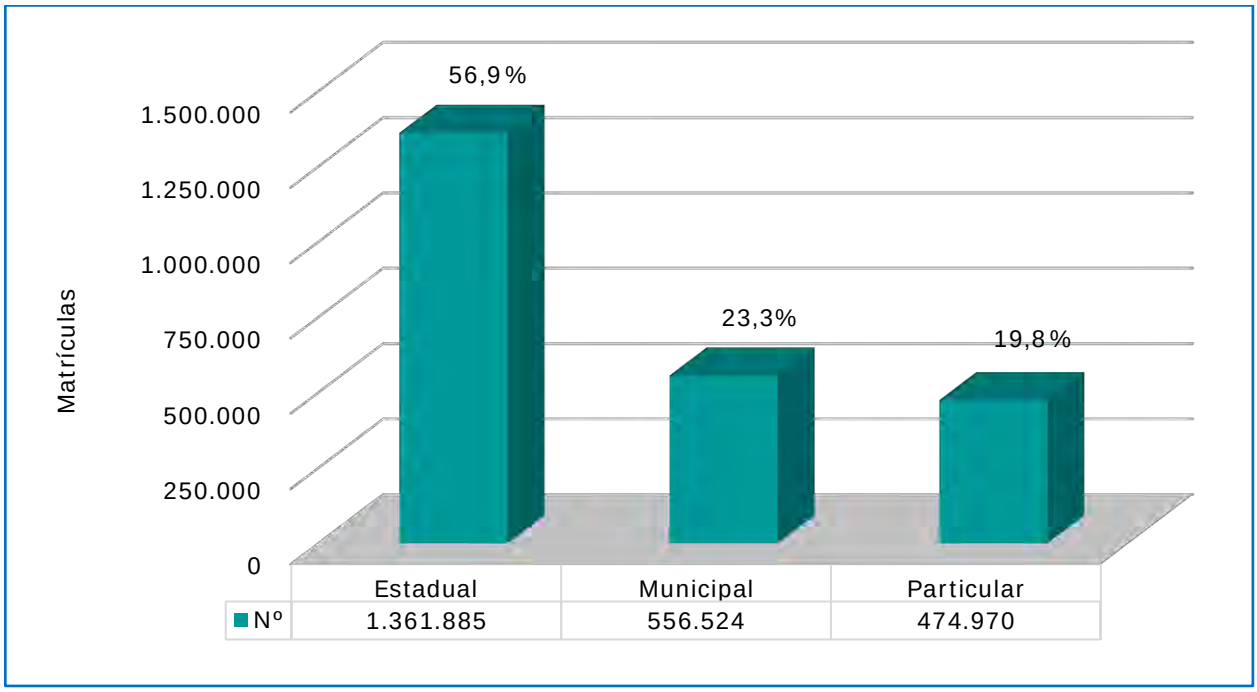

Fonte: MEC/Inep – elaborado pelo DGA/GGE/DPE/FDE.

Resultados na Rede Estadual

Os resultados da edição do Ideb/2021 para o segmento dos *Anos Finais* da *rede estadual* do estado de São Paulo encontram-se sintetizados na tabela 10 e mostram a participação de 476 municípios (91,5%) com índices calculados; também elenca outros 44 que não tiveram o Ideb calculado, ou por não terem tido o número de participantes suficiente na prova Saeb (ND), ou porque se encontram listados sem o *indicador de rendimento* (taxa de aprovação) e a *nota média padronizada* (ND).

Seguindo os critérios para a composição da tabela 10 que compara os resultados de 2019 e 2021, cujas metas projetadas são diferentes, foram respeitados os intervalos da métrica para a classificação dos municípios quanto ao Ideb alcançado. Se, em 2019, dos 487 municípios com Ideb calculado, 159 deles (32,6%) haviam atingido a meta de 5,5; em

2021, com a projeção para 5,8, esse percentual caiu para 10,3% com 49 localidades entre os 476 com índice calculado. A tabela 11 complementa a síntese da tabela 10, por ter como foco, exclusivamente a diferença entre Ideb/Meta em 2021.

Tabela 10: Ensino Fundamental/Anos Finais – Rede Estadual
Classificação dos municípios segundo Ideb
2019/2021

Classificação por Intervalo do Ideb	2019		2021	
	Meta: 5,5		Meta: 5,8	
	Nº	%	Nº	%
< que 4,5	12	2,5	5	1,1
4,5 a 4,9	97	19,9	66	13,9
5,0 a 5,4	219	45,0	231	48,5
5,5 a 5,9	135	27,7	157	33,0
6,0 a 6,4	23	4,7	13	2,7
6,5 ou mais	1	0,2	4	0,8
Total com Ideb	487	100,0	476	100,0
Igual ou maior que a Meta	159	32,6	49	10,3
Ideb menor que a Meta	328	67,4	427	89,7
Municípios sem Ideb*	20	3,9	44	8,5
Total municípios	507	100,0	520	100,0

Fonte: MEC/Inep – elaborada pelo DGA/GGE/DPE/FDE.
(*) ND – Número de participantes no Saeb insuficiente para que os resultados sejam divulgados. Municípios ND na avaliação registram taxa de aprovação.

Entre os 49 municípios (10,3%) que alcançaram a meta em 2021, em 20 deles o Ideb foi examente igual à meta, em outros 27 esse índice ficou entre 0,1 pp a 0,9 pp acima da meta e, apenas 2 localidades com diferenças positivas acima de 1,0 pp (Tabela 11 e Gráfico 24).

Tabela 11: Ensino Fundamental/Anos Finais – Rede Estadual
Categorização dos municípios segundo a diferença entre Ideb/meta
2021

Intervalo entre a diferença da meta prevista e meta alcançada	Número de municípios
Meta alcançada: 5,8	
igual ou > que 1,5	1
de 1,0 a 1,4	1
de 0,9 a 0,1	27
igual a 0,0	20
subtotal: meta alcançada	49
Meta não alcançada	
de -0,1 a -0,4	175
de -0,5 a -0,9	202
de -1,0 a -1,4	45
de -1,5 a -1,9	5
subtotal: não alcançada	427
com Ideb publicado	476

Fonte: MEC/Inep – elaborada pelo DGA/GGE/DPE/FDE.

Gráfico 24: Ensino Fundamental/Anos Finais – Rede Estadual
Número de municípios que alcançaram a meta, segundo a diferença entre Ideb e Meta projetada
2021

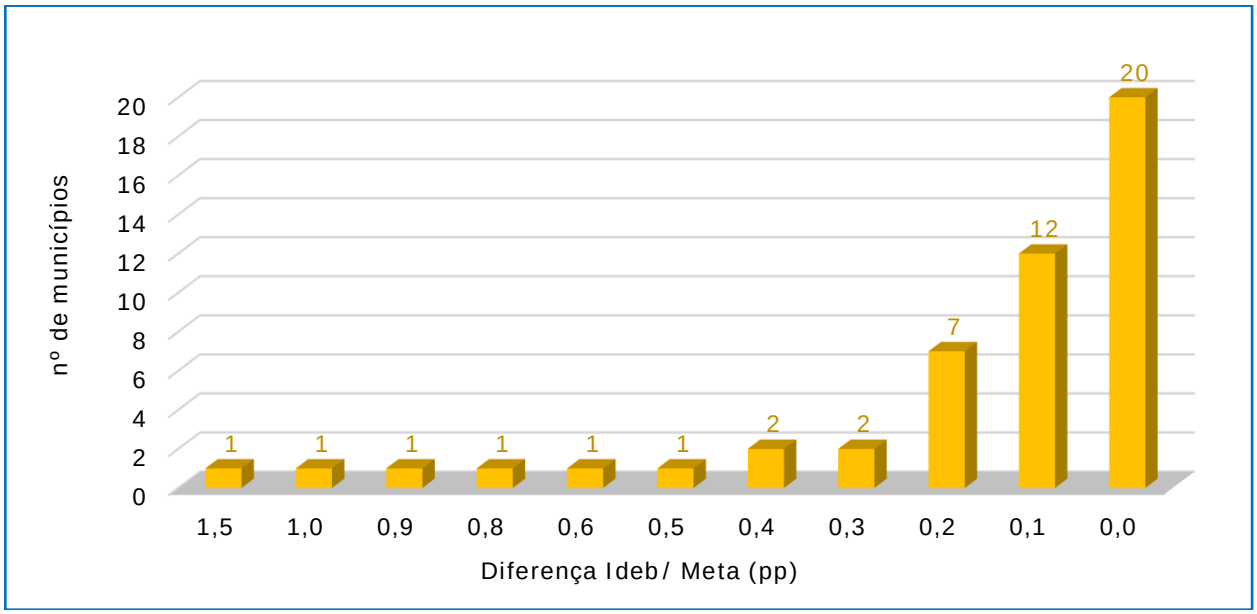

Fonte: MEC/Inep – elaborado pelo DGA/GGE/DPE/FDE.

As demais localidades que não atingiram a meta em 2021 somam 427 (89,7%) com diferenças entre menos 0,1 pp a menos 1,9 pp, sendo que em 175 (41,0%) essa diferença ficou negativa entre menos 0,1 a menos 0,4 pp; outros 202 municípios (47,3%) distanciaram-se do índice projetado com uma diferença negativa maior: entre -0,5 pp e -0,9 pp e, finalmente um grupo de 50 localidades com as maiores diferenças: -1,0 a -1,9 pp (Tabela 11 e Gráfico 25).

Gráfico 25: Ensino Fundamental/Anos Finais – Rede Estadual
Número de municípios que não alcançaram a meta, segundo a diferença entre Ideb e Meta projetada
2021

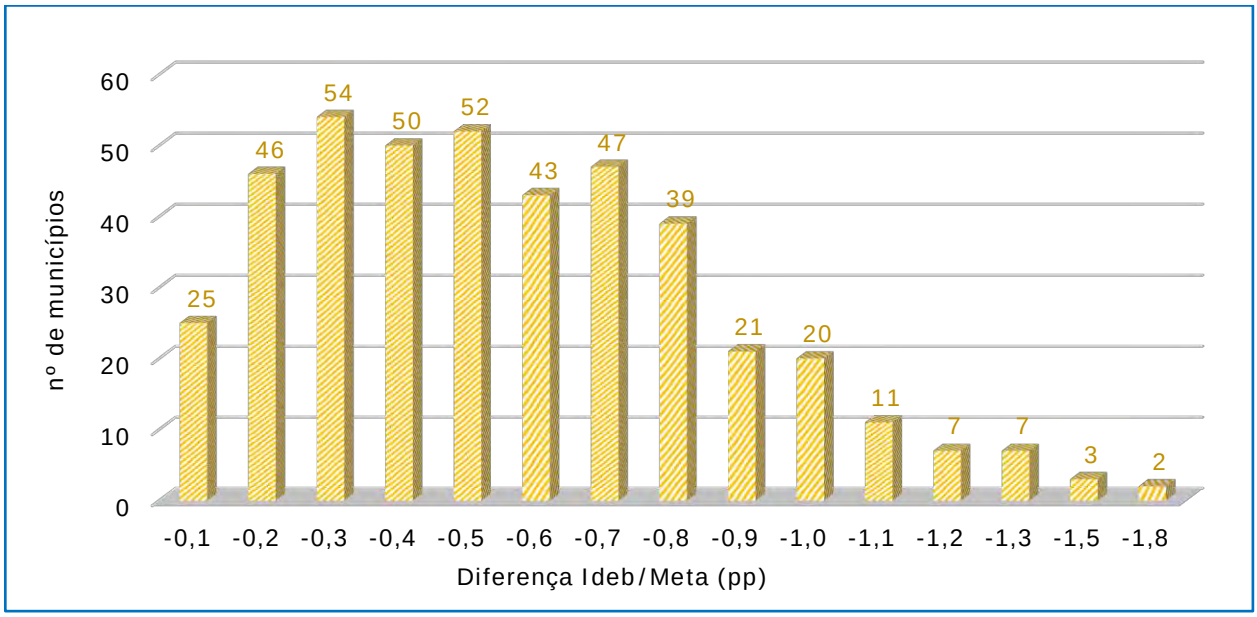

Fonte: MEC/Inep – elaborado pelo DGA/GGE/DPE/FDE.

Resultados na Rede Municipal

Ainda que em menor número e detentora de 23,3% das matrículas nos *Anos Finais*, a rede municipal, proporcianalmente, registrou, em 2021, um maior número de municípios com Ideb igual ou superior ao índice projetado: 44 (19,5%) de um total de 226 localidades com Ideb calculado, contrastando com os 10,3% da rede estadual (demonstrado na Tabela 10).

Quando se compara os resultados da rede municipal entre as edições de 2019, com 40,4% dos municípios com meta alcançada, e os 19,5% em 2021, fica evidente a diferença de desempenho. Consequentemente, há um aumento significativo no número de localidades com Ideb inferior à meta: de 59,6% (152 municípios) para 80,5% (182) que, junto com aquelas localidades que não tiveram nenhum dado publicado – *indicador de desempenho e nota média padronizada*, somaram um total de 264 municípios (Tabela 12).

Tabela 12: Ensino Fundamental/Anos Finais – Rede Municipal
Classificação dos municípios segundo Ideb
2019/2021

Classificação por intervalo do Ideb	2019		2021	
	Meta: 5,5		Meta: 5,8	
	Nº	%	Nº	%
< que 4,5	12	4,7	1	0,4
4,5 a 4,9	57	22,4	28	12,4
5,0 a 5,4	83	32,5	94	41,6
5,5 a 5,9	72	28,2	84	37,2
6,0 a 6,4	28	11,0	17	7,5
6,5 ou mais	3	1,2	2	0,9
Total com Ideb	255	100,0	226	100,0
Igual ou maior que a Meta	103	40,4	44	19,5
Ideb menor que a Meta	152	59,6	182	80,5
Municípios sem Ideb*	10	3,8	38	14,4
Total municípios	265	100,0	264	100,0

Fonte: MEC/Inep – elaborada pelo DGA/GGE/DPE/FDE.
(*) ND – Número de participantes no Saeb insuficiente para que os resultados sejam divulgados.
Municípios ND na avaliação registram taxa de aprovação.

A tabela 13 detalha, por intervalo da diferença entre ideb/meta alcançada, o número de municípios em 2021 que atingiu a meta e aqueles que não a atingiram. Entre as diferenças positivas, 15 localidades (34,1%) pontuaram exatamente a meta prevista – índice igual a 5,8; outros 27 municípios (61,4%) ficaram entre 0,1 pp e 0,9 pp acima da meta e, finalmente os 2 municípios desse grupo com índices cuja diferença foi igual ou superior a 1,0 pp (detalhes pormenorizados desse grupo no Gráfico 26).

Tabela 13: Ensino Fundamental/Anos Finais – Rede Municipal
Categorização dos municípios segundo a diferença Ideb/Meta
2021

Intervalo entre a diferença da meta prevista e meta alcançada	Número de municípios
Meta alcançada: 5,8	
igual ou > que 1,5	0
de 1,0 a 1,4	2
de 0,9 a 0,1	27
igual a 0,0	15
subtotal: meta alcançada	44
Meta alcançada: 5,8	
de -0,1 a -0,4	80
de -0,5 a -0,9	89
de -1,0 a -1,4	13
de -1,5 a -1,9	0
subtotal: não alcançada	182
com Ideb publicado	226

Fonte: MEC/Inep – elaborada pelo DGA/GGE/DPE/FDE.

Gráfico 26: Ensino Fundamental/Anos Finais – Rede Municipal
Número de municípios que alcançaram a meta, segundo a diferença entre Ideb e Meta projetada
2021

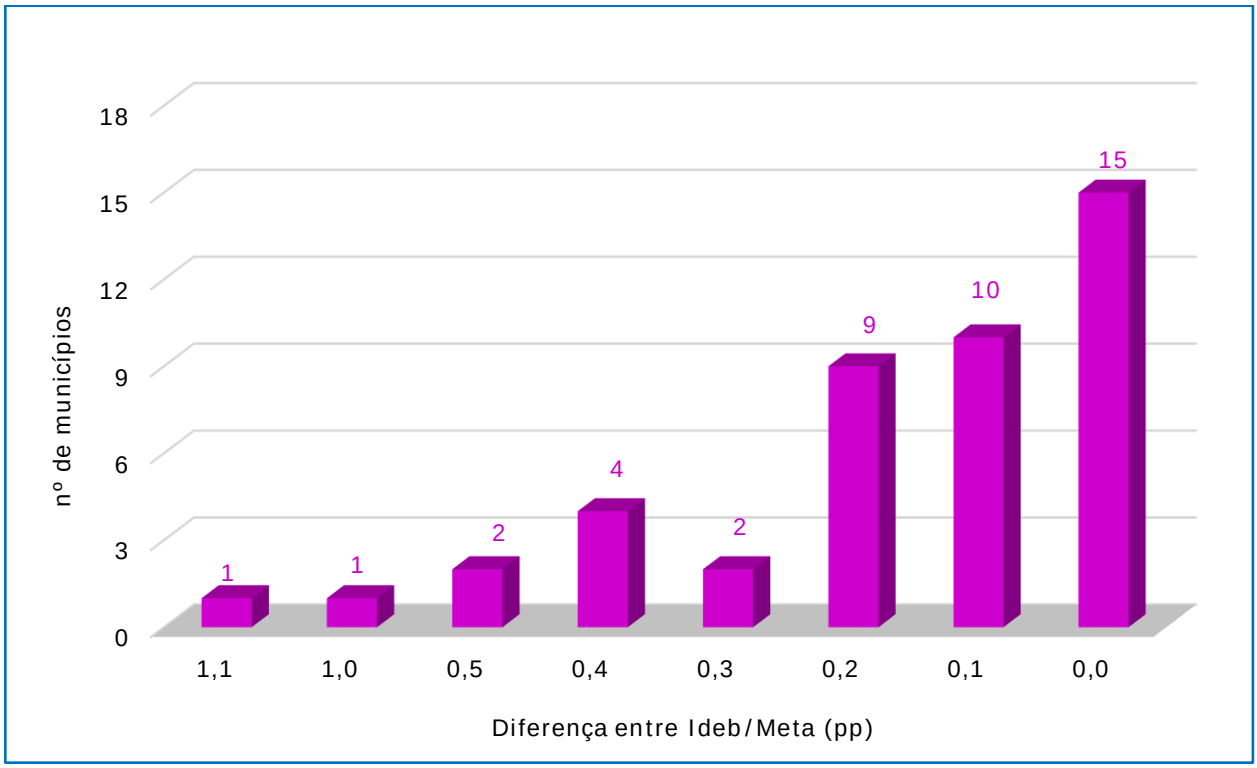

Fonte: MEC/Inep – elaborado pelo DGA/GGE/DPE/FDE.

A proporção daqueles que não atingiram a meta foi de 80,5% (182 localidades), das quais em 80 municípios (44,0%) essa diferença ficou negativa entre menos 0,1 e menos 0,4

pp; em outros 89 (48,9%) o alcance ficou mais distante: diferença de -0,5 e -0,9 pp e, finalmente, em 13 localidades essa diferença ficou igual ou acima de 1,0 pp (Gráfico 27).

Gráfico 27: Ensino Fundamental/Anos Finais – Rede Municipal
Número de municípios que não alcançaram a meta, segundo a diferença entre Ideb e Meta projetada
2021

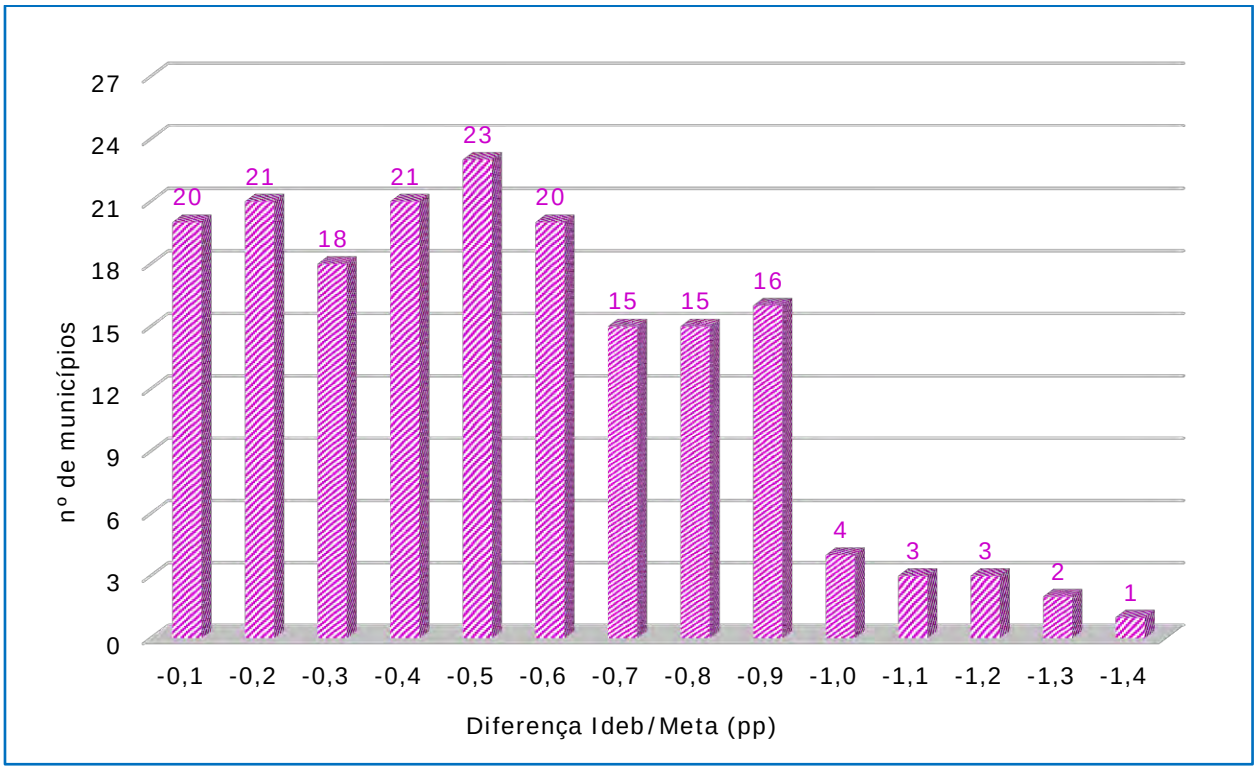

Fonte: MEC/Inep – elaborado pelo DGA/GGE/DPE/FDE.

Resultados na Rede Pública

Dados desagregados para os 645 municípios paulistas, referentes aos resultados da última edição do Ideb (2021) para o segmento dos *Anos Finais* na rede pública, ratifica as dificuldades em cumprir os índices projetados. Também reflete a interferência da pandemia de Covid-19 quando compara esses mesmos resultados com aqueles alcançados em 2019.

A classificação dos municípios por faixa do Ideb, quanto ao número dos que alcançaram a meta, mostra uma redução de 22,5 pp desse grupo quando comparado à edição de 2019 em que, das 623 localidades com Ideb calculado, 33,4% (208) atingiram a meta. Em 2021, esse total com Ideb reduziu para 604 localidades, das quais apenas 66 municípios (10,9%) atingiram a meta.

Índices com Ideb acima de 6,0 também apontaram redução: em 2019 eram 40 localidades, em 2021 foram 22. A fim de permitir a comparabilidade entre as duas últimas

edições, foi mantida a classificação de intervalo entre 5,5 e 5,9 que, em 2019, contemplava o grupo dos que "*alcançaram a meta projetada*". Em 2021, Ideb igual ou superior à meta de 5,8 foi obtido por 66 (10,9%) dos 604 com dados publicados, restando um número elevado de localidades (89,1%) cujo índice ficou abaixo do projetado. Detalhes por diferença Ideb/Meta podem ser conferidos nos Gráficos 28 e 29.

A grande maioria dos municípios encontram-se classificados na faixa de Ideb com índices entre 5,0 e 5,4, tanto em 2019 (44,3%), como em 2021 (48,5%). Índices com registros inferiores a 5,0 somavam 139 em 2019 e 81 em 2021 (Tabela 14).

Tabela 14: Ensino Fundamental/Anos Finais – Rede Pública
Classificação dos municípios segundo Ideb
2019/2021

Classificação por intervalo do Ideb	2019		2021	
	Meta: 5,5		Meta: 5,8	
	Nº	%	Nº	%
< que 4,5	21	3,4	5	0,8
4,5 a 4,9	118	18,9	76	12,6
5,0 a 5,4	276	44,3	293	48,5
5,5 a 5,9	168	27,0	208	34,4
6,0 a 6,4	38	6,1	18	3,0
6,5 ou mais	2	0,3	4	0,7
Total com Ideb	623	100,0	604	100,0
Igual ou maior que a Meta	208	33,4	66	10,9
Ideb menor que a Meta	415	66,6	538	89,1
Municípios sem Ideb*	19	2,9	38	5,9
Sem informação	3	0,5	3	0,5
Total municípios	645	100,0	645	100,0

Fonte: MEC/Inep – elaborada pelo DGA/GGE/DPE/FDE.
Notas: ND – Número de participantes no Saeb insuficiente para que os resultados sejam digulgados.
Municípios ND na avaliação registram taxa de aprovação.

Como já afirmado anteriormente, em 2021 apenas 66 localidades (10,9%) igualou ou superou a meta por pequenas diferenças. O exercício de verificar o intervalo entre Ideb/Meta expresso em pontos percentuais (pp), coloca em evidência o esforço daqueles que buscam melhorar a qualidade de ensino: 27 municípios pontuaram examente a meta, outros 17 ficaram apenas 0,1 pp acima do índice.

Nesse grupo, a diferença percentual acima de 1,0 pp foi registrada em apenas 2 municípios; uma diferença positiva entre 0,9 e 0,1 pp foi verificada em 37 localidades e, em outras 27 o índice foi igual à Meta projetada (Tabela 15 e Gráfico 28).

Tabela 15: Ensino Fundamental/Anos Finais – Rede Pública
Categorização dos municípios segundo a diferença Ideb/Meta
2021

Intervalo entre a diferença da meta prevista e meta alcançada	Número de municípios
Meta alcançada: 5,8	
igual ou > que 1,5	1
de 1,0 a 1,4	1
de 0,9 a 0,1	37
igual a 0,0	27
subtotal: meta alcançada	66
Meta não alcançada	
de -0,1 a -0,4	226
de -0,5 a -0,9	260
de -1,0 a -1,4	48
de -1,5 a -1,9	4
subtotal: não alcançada	538
com Ideb publicado	604

Fonte: MEC/Inep – elaborada pelo DGA/GGE/DPE/FDE.

Gráfico 28: Ensino Fundamental/Anos Finais – Rede Pública
Número de municípios que alcançaram a meta, segundo a diferença entre Ideb e Meta projetada
2021

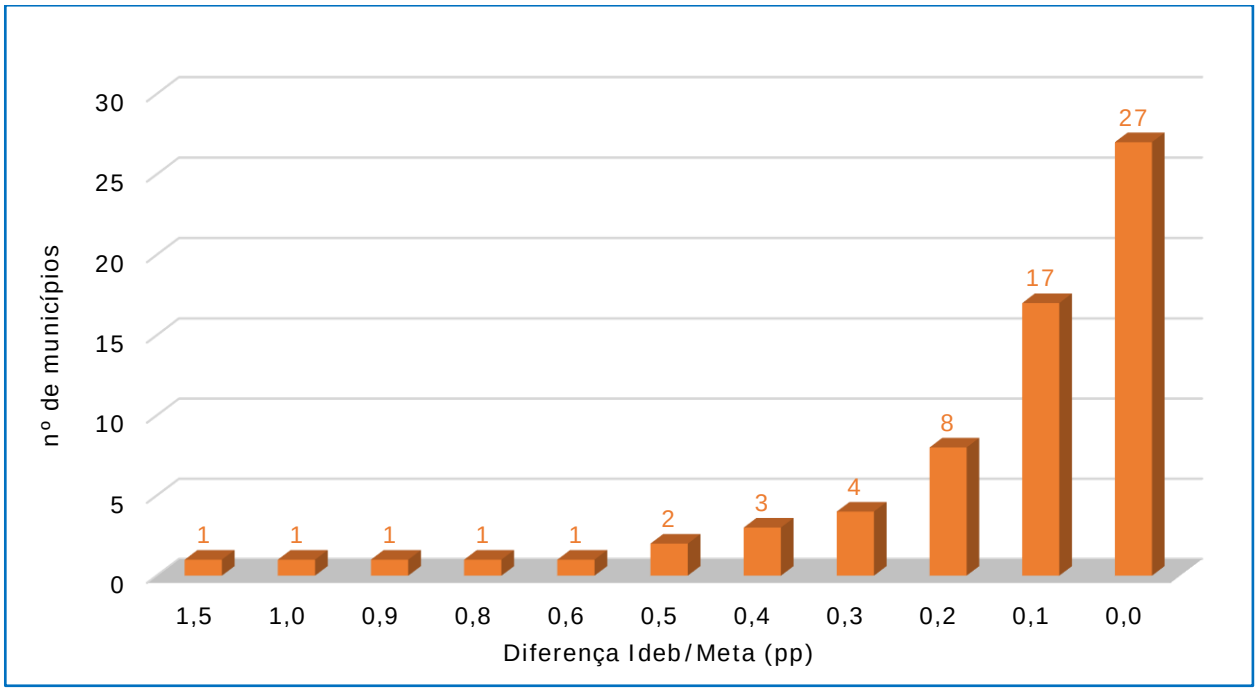

Fonte: MEC/Inep – elaborado pelo DGA/GGE/DPE/FDE.

Diferenças negativas com variação entre menos 0,1 pp a menos 1,9 pp foram observadas em 538 localidades (89,1%); em 2019 esse número era menor: 415 municípios (66,6%) entre os 623 com Ideb calculado. O intervalo de diferença entre menos 0,1 a menos 0,4 pp foram encontrados em 226 (37,4%) municípios; em outros 260 (43,0%) essa diferença

ficou entre menos 0,5 e menos 0,9 pp. Já as diferenças negativas acima de menos 1,0 pp foram encontradas em 52 (9,7%) localidades (Tabela 15 e Gráfico 29).

Gráfico 29: Ensino Fundamental/Anos Finais – Rede Pública
Número de municípios que não alcançaram a meta, segundo a diferença entre Ideb e Meta projetada
2021

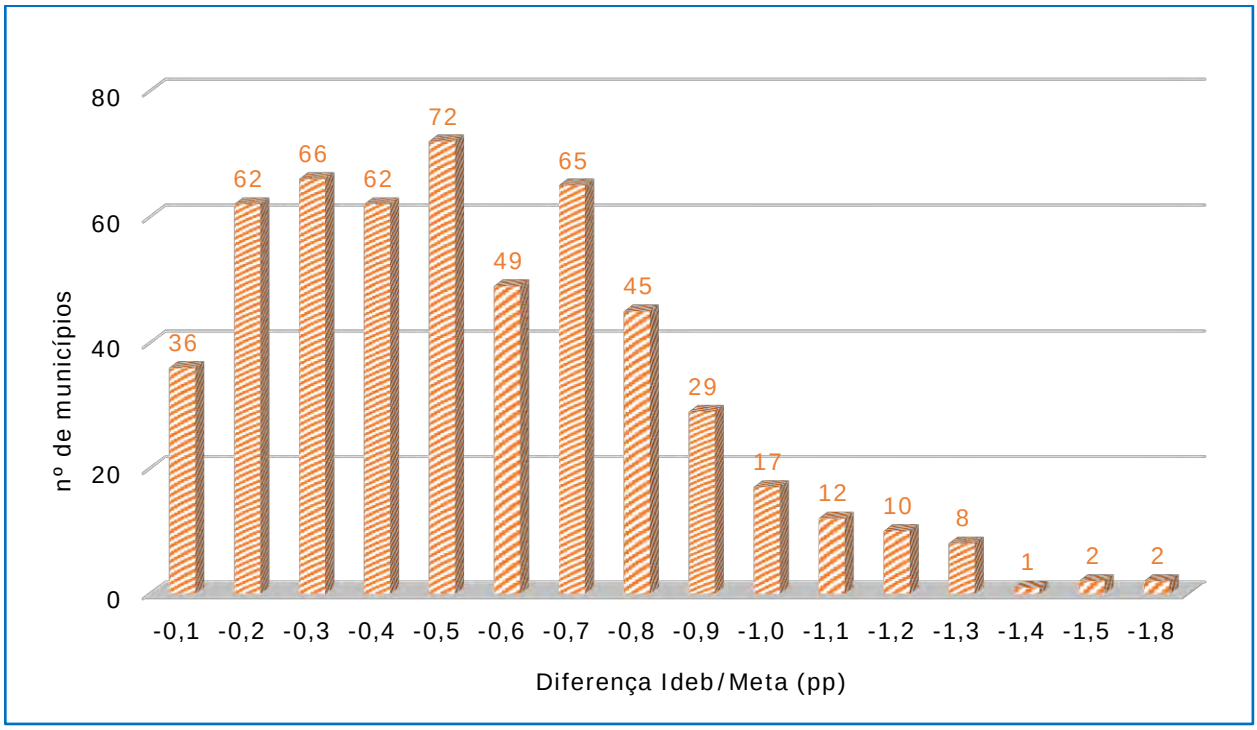

Fonte: MEC/Inep – elaborado pelo DGA/GGE/DPE/FDE.

Dimensões do Ideb: Taxa média de Aprovação e Desempenho dos Alunos dos Anos Finais na Avaliação Nacional

Como já mencionado, a *taxa de aprovação* é um indicador que tem impacto relevante na composição do cálculo do Ideb. Entre 2013 e 2021, foram observadas taxas crescentes na aprovação, portanto um fator positivo, considerando que quanto mais elevadas forem essas taxas, menores serão as perdas por reprovação e abandono (Tabela 16).

Tabela 16: Ensino Fundamental/Anos Finais
Evolução da Taxa de Aprovação
2013/2021

Rede de Ensino	Taxa de Aprovação					Variação
	2013	2015	2017	2019	2021	2021/2013
Total	93,0	93,4	94,4	96,2	98,2	5,2
Pública	92,3	92,6	93,5	95,7	98,0	5,7
Particular	96,4	96,9	98,0	98,4	99,2	2,8
Estadual	92,3	93,1	93,7	95,9	97,9	5,6

Fonte: MEC/Inep – elaborada pelo DGA/GGE/DPE/FDE.

No estado de São Paulo, a *taxa média de aprovação* no segmento dos *anos finais* (6º ao 9º ano) apresentou crescimentos constantes em todas as esferas administrativas. Entre 2013 e 2021 a variação percentual na rede pública ficou em 5,7 pp: evoluindo de 92,3% em 2013 para 98,0% em 2021; a mesma trajetória se repete para a rede estadual. No conjunto da rede particular, onde as perdas por reprovação e abandono sempre foram menores, a taxa de aprovação em 2013 foi de 96,4%, evoluindo para 99,2% em 2021 – um crescimento de 2,8 ponto percentual.

É interessante comparar a diferença entre a taxa de aprovação da rede particular com as taxas do total das redes, da rede pública e estadual, uma vez que explicita o avanço destas redes em relação à mesma taxa na rede particular. Por exemplo, em 2013, a taxa da rede particular era de 96,4% e, na rede pública, 92,3% – uma diferença de 4,1 pp menor; em 2021 essa relação diminuiu: a taxa da rede particular ficou em 99,2% e a da rede pública em 98,0% – diferença de 1,2 pp entre elas (Gráfico 30).

Gráfico 30: Ensino Fundamental – Anos Finais
Evolução da taxa de aprovação
2013/2021

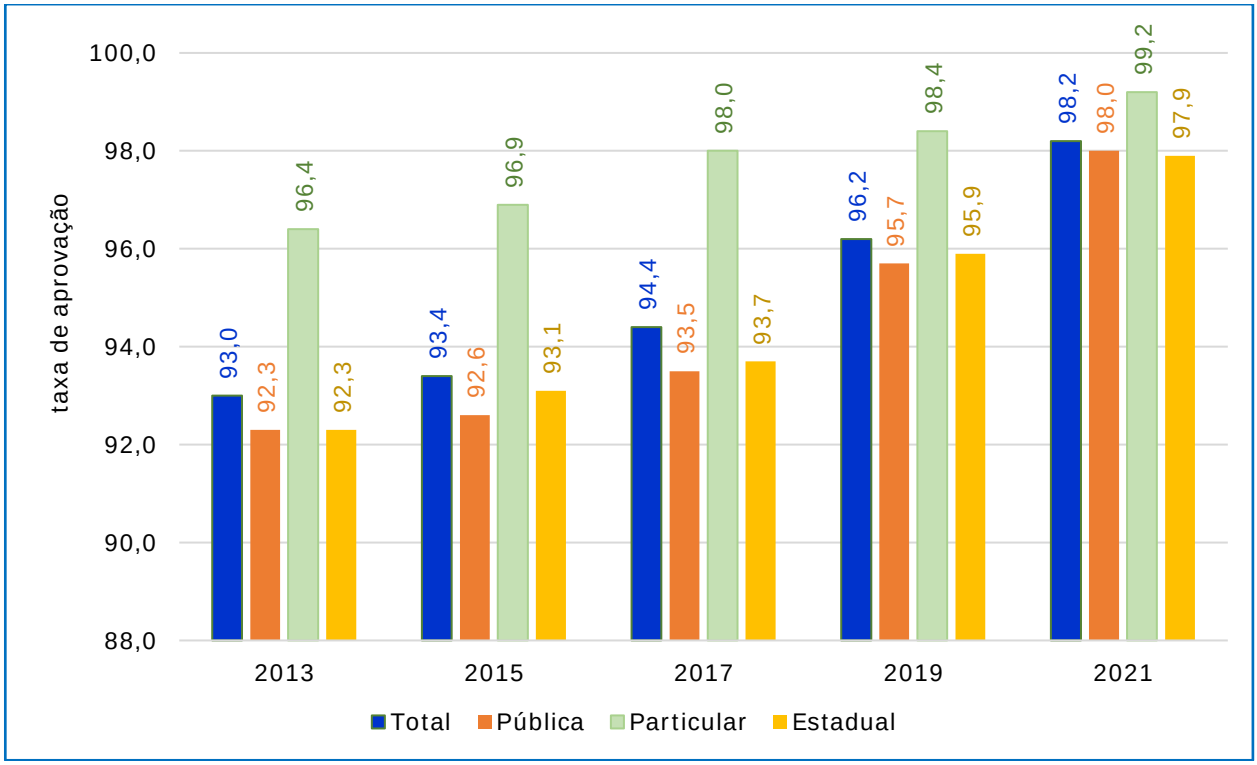

Fonte: MEC/Inep – elaborado pelo DGA/GGE/DPE/FDE.

O Ideb é um indicador que prevê uma variação do índice de 0 a 10, estabelecido a partir da combinação entre *fluxo escolar* e *aprendizagem*, tendo como virtude o equilíbrio dessas duas dimensões.

Por exemplo, quando um sistema de ensino retém o aluno visando a obter resultados de melhor qualidade, o fator fluxo será alterado, indicando a necessidade de melhoria do sistema. Se, ao contrário, o sistema promover o apressamento da aprovação do aluno sem qualidade, o resultado das avaliações indicará igualmente a necessidade de melhoria do sistema.

Com esforço articulado das escolas, das redes de ensino e das instâncias federativas – municípios e unidades da federação, espera-se que o Brasil atinja a meta 6,0 em 2021 – o mesmo patamar educacional da média dos países participantes da Organização para a Cooperação e Desenvolvimento Econômico (OCDE).

Pelo acompanhamento da nota/desempenho dos alunos do 9º ano/8ª série do *ensino fundamental* na avaliação da Língua Portuguesa para o total das redes, foram constatadas mínimas variações nas notas da prova entre 2013 e 2019: um avanço de 20,28 pp – evoluiu de 248,55 para 268,83: o melhor resultado da série histórica.

Para a rede pública, foco de nossa análise, esse crescimento foi de 20,36 pp: evoluindo de 241,51 para 261,87. Quando a comparação do desempenho desse componente curricular agrega o resultado da edição de 2021, a retração é muito significativa – um recuo de 27,62 pontos, o que significa uma queda do nível de desempenho em termos de classificação (ver Quadro 3: escala de nível de desempenho) nesse período.

O peso do resultado dessa avaliação em 2021 fica mais evidente quando comparado a 2019 em que as diferenças negativas em 2021 são superiores a 47,0 pp – queda muito próxima a 2 (dois) níveis da escala de proficiência.

Embora a rede particular tenha alcançado médias mais elevadas que aquelas registradas para a rede pública, com pontuações sempres superiores aos registros das demais esferas administrativas, a retração em 2021 foi semelhante: queda de 50,19 pp – a média em 2019 foi 299,17 em 2021 ficou em 248,98, ou seja, um recuo de praticamentee dois (2) níveis de proficiência (Gráfico 31).

Gráfico 31: Estado de São Paulo – Ensino Fundamental/Anos Finais
Evolução da Nota Média Saeb/Língua Portuguesa
2013/2021

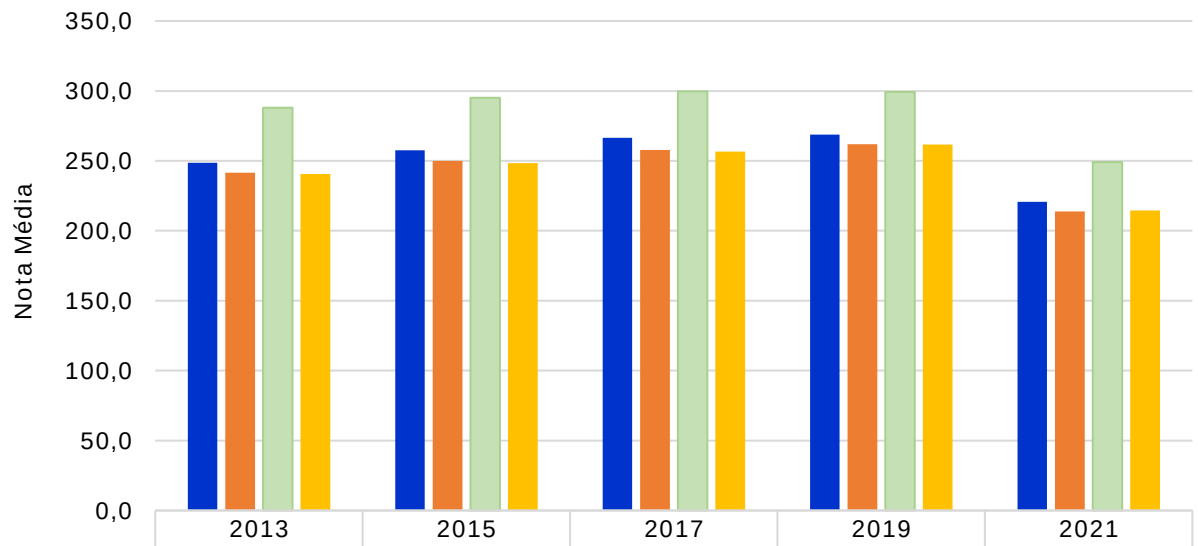

	2013	2015	2017	2019	2021
Total	248,55	257,46	266,50	268,83	220,71
Pública	241,51	249,91	257,90	261,87	213,89
Particular	288,05	295,00	299,59	299,17	248,98
Estadual	240,68	248,52	256,66	261,64	214,44

Fonte: MEC/Inep – elaborado pelo DGA/GGE/DPE/FDE.
Nota: A nota média do Saeb publicada na divulgação do Ideb é a média padronizada, portanto apresenta pequenas diferenças em relação às médias e distribuição percentual por nível de proficiência publicados na base de dados do Saeb.

Em relação à Matemática, observou-se um comportamento semelhante ao registrado em Língua Portuguesa – variações positivas menores na média das notas da prova entre 2013 e 2019: a média na rede pública evoluiu de 246,14 em 2013 para 262,52 em 2019 – variação de 16,38 pontos nesse período; a rede estadual teve um desempenho semelhante: foi de 245,06 a 261,74 – crescimento de 16,68 pontos.

A rede particular apresentou alternâncias entre 2013 e 2019 registrando a sua melhor média nesse componente curricular em 2017 – média de 315,93, contudo a retração da média em 2021, apenas com relação a 2019, alcançou uma diferença negativa de 45,96: a média em 2019 foi de 309,36 e em 2021 alcançou apenas 263,40 (Gráfico 32).

Gráfico 32: Estado de São Paulo – Ensino Fundamental/Anos Finais
Evolução da Nota Média Saeb/Matemática
2013/2021

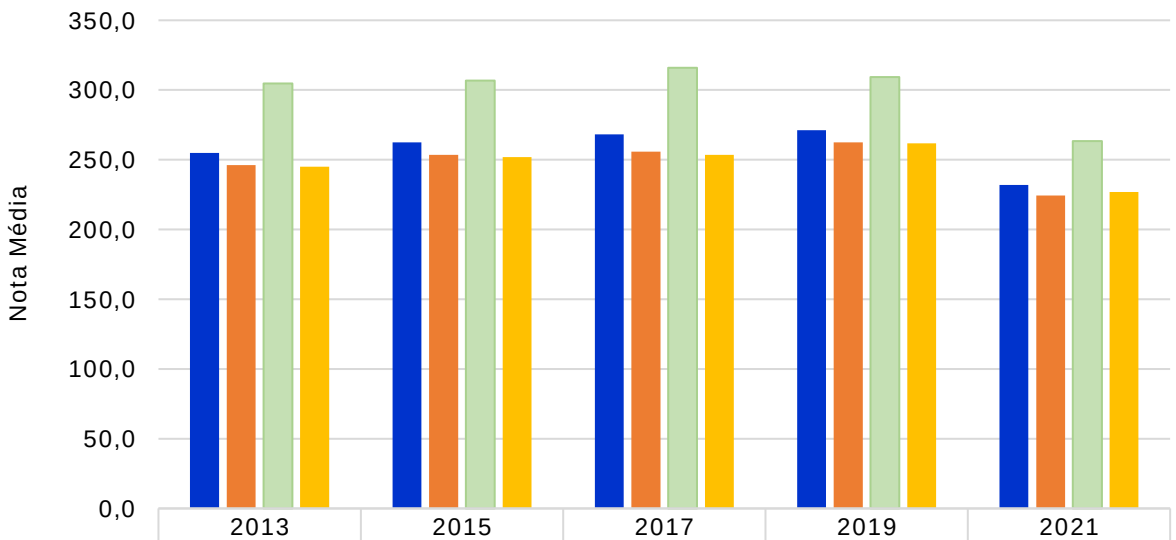

	2013	2015	2017	2019	2021
Total	254,98	262,36	268,16	271,26	231,89
Pùblica	246,14	253,43	255,75	262,52	224,28
Particular	304,59	306,78	315,93	309,36	263,40
Estadual	245,06	251,94	253,62	261,74	226,93

Fonte: MEC/Inep – elaborado pelo DGA/GGE/DPE/FDE.
Nota: A nota média do Saeb publicada na divulgação do Ideb é a média padronizada, portanto apresenta pequenas diferenças em relação às médias e distribuição percentual por nível de proficiência publicados na base de dados do Saeb.

A distribuição percentual dos alunos por nível de proficiência revela diferenças significativas entre as redes pública e particular, tanto em Língua Portuguesa quanto em Matemática.

Na avaliação Saeb, edição de 2021, as esferas administrativas que compõem a rede pública concentraram, em Língua Portuguesa, cerca de 53,0% dos alunos entre os níveis 3 a 5, com elevada proporção nos níveis inferiores a 3 (37,56%), enquanto a rede particular alcançou maiores proporções entre os níveis 4 a 6 (aproximadamente 65,0%). A pontuação nos níveis mais superiores da escala – 5 a 7, alcançou 50,06% na rede particular e apenas 24,37% na rede pública (tabela 17 e gráfico 33).

Tabela 17: Ensino Fundamental / Anos Finais – Língua Portuguesa Média e distribuição percentual de alunos por nível de proficiência 2021

Níveis de Proficiência	Rede de Ensino				Total
	Estadual	Municipal	Pública	Particular	
	262,79	262,4	262,68	293,32	268,44
% de Alunos por Nível					
Nível 0	12,26	11,97	12,18	4,77	10,79
Nível 1	10,49	10,88	10,60	3,36	9,24
Nível 2	14,71	14,98	14,78	6,81	13,28
Nível 3	18,58	18,89	18,66	13,07	17,61
Nível 4	19,35	19,36	19,35	21,10	19,68
Nível 5	15,22	14,80	15,10	25,40	17,04
Nível 6	7,44	7,14	7,36	18,42	9,44
Nível 7	1,90	1,95	1,91	6,77	2,83
Nível 8	0,04	0,04	0,04	0,30	0,09

Fonte: MEC/Inep – elaborada pelo DGA/GGE/DPE/FDE.
Nota: A nota média do Saeb publicada na divulgação do Ideb é a média padronizada, portanto apresenta pequenas diferenças em relação às médias e distribuição percentual por nível de proficiência publicados na base de dados do Saeb.

Quadro 3: Escala de Proficiência em Língua Portuguesa – 9º ano do EF

Escala por Nível de Proficiência: Língua Portuguesa – 9º ano					
Nível	0	<200	Nível	5	≥300 e <325
	1	≥200 e <225		6	≥325 e <350
	2	≥225 e <250		7	≥350 e <375
	3	≥250 e <275		8	≥375
	4	≥275 e <300			

Gráfico 33: Ensino Fundamental / Anos Finais – Língua Portuguesa Distribuição percentual de alunos por nível de proficiência 2021

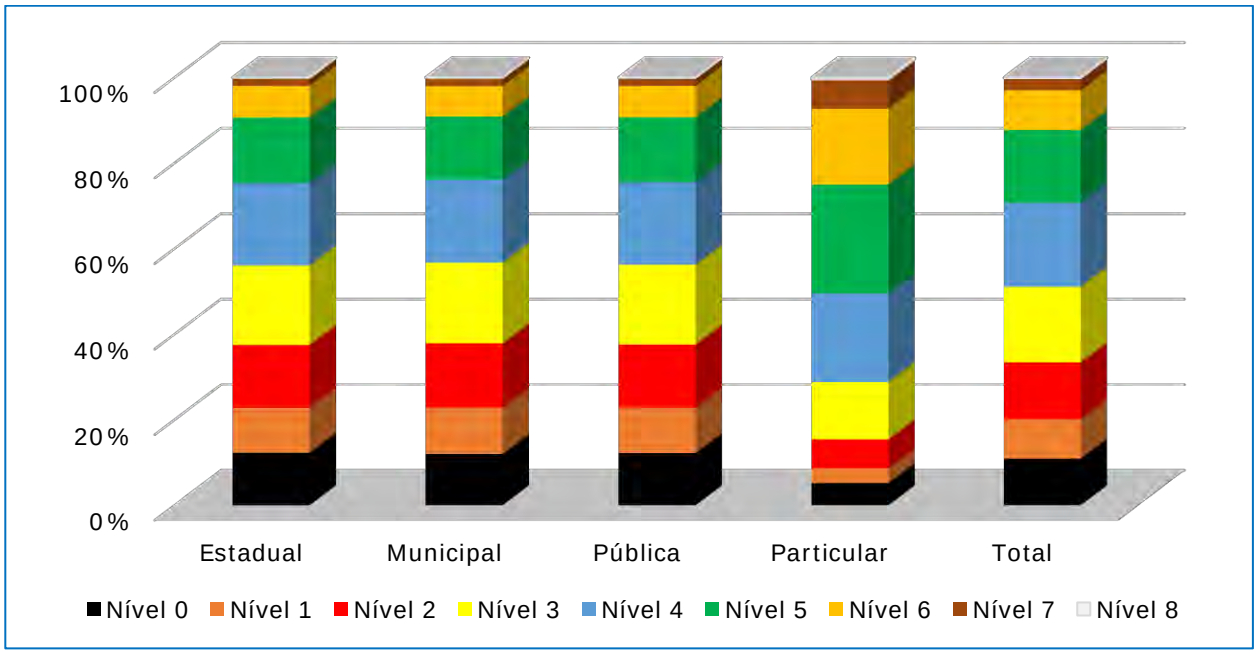

Fonte: MEC/Inep – elaborado pelo DGA/GGE/DPE/FDE.
Nota: A nota média do Saeb publicada na divulgação do Ideb é a média padronizada, portanto apresenta pequenas diferenças em relação às médias e distribuição percentual por nível de proficiência publicados na base de dados do Saeb.

Quando o foco dessa distribuição percentual compara os níveis de proficiência entre o desempenho das redes pública X particular, acentuam-se as diferenças a partir dos níveis mais inferiores, uma vez que a rede pública parte de um percentual de 12,18% no nível zero (0) para 4,77% na rede particular. A partir do nível 1 observa-se uma curva ascendente com o aumento do percentual de alunos em níveis mais elevados: a rede pública, conforme já assinalado, atinge o ápice no nível quatro (19,35%), enquanto a rede particular continua a crescer até o nível cinco (25,40%); a partir daí, quando ambas (pública e particular) deveriam ter os melhores percentuais de desempenho nos níveis subsequentes, ocorre um movimento inverso (Gráfico 34).

Gráfico 34: Ensino Fundamental/Anos Finais: Saeb – Língua Portuguesa
Distribuição percentual de alunos por nível de proficiência e rede de ensino
2021

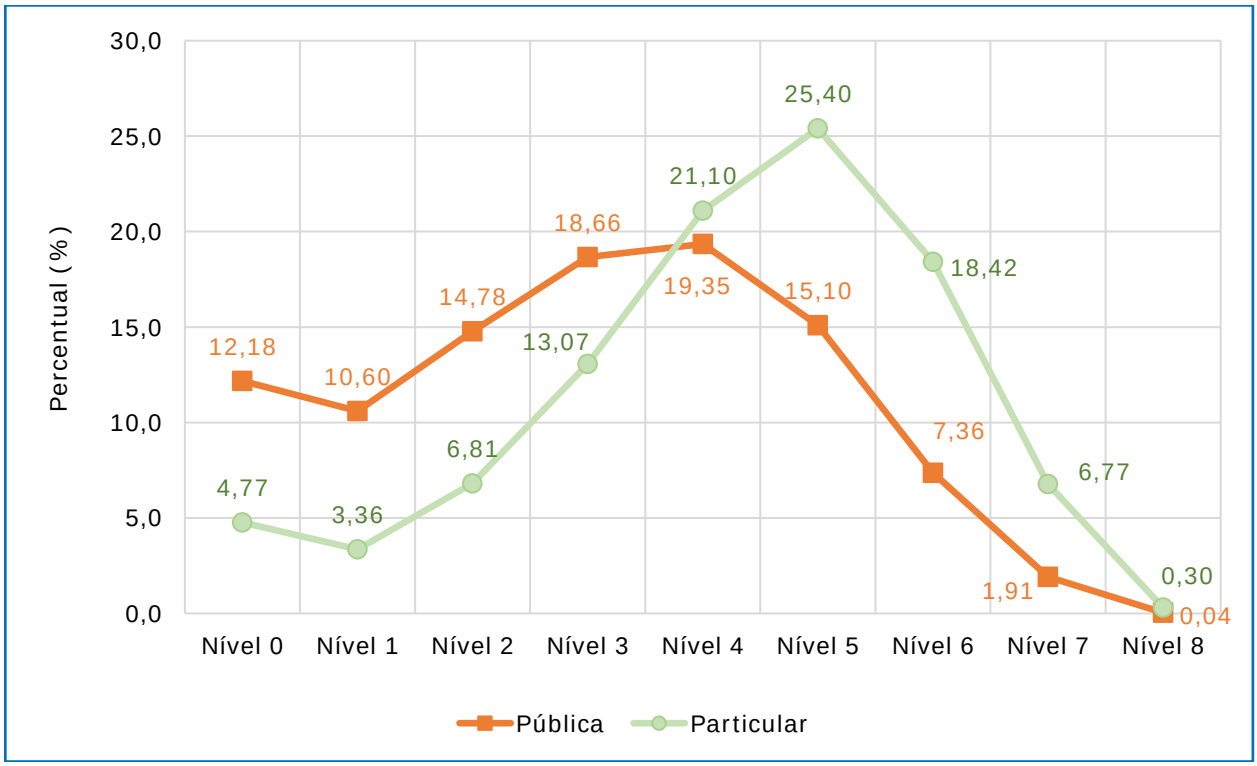

Fonte: MEC/Inep – elaborado pelo DGA/GGE/DPE/FDE.

O comparativo da distribuição percentual por níveis de proficiência na rede pública entre as edições de 2019 e 2021 mostra estabilidade com pequenas quedas nos níveis zero (0) e 1, aumento mínimo nos níveis 2 a 5 e pequena queda nos níveis mais elevados – essas alterações são pouco perceptíveis e podem ser mais bem visualizadas no Gráfico 35.

Gráfico 35: Ensino Fundamental/Anos Finais
Saeb – Língua Portuguesa – Rede Pública
Comparativo da distribuição percentual por nível de proficiência
2019/2021

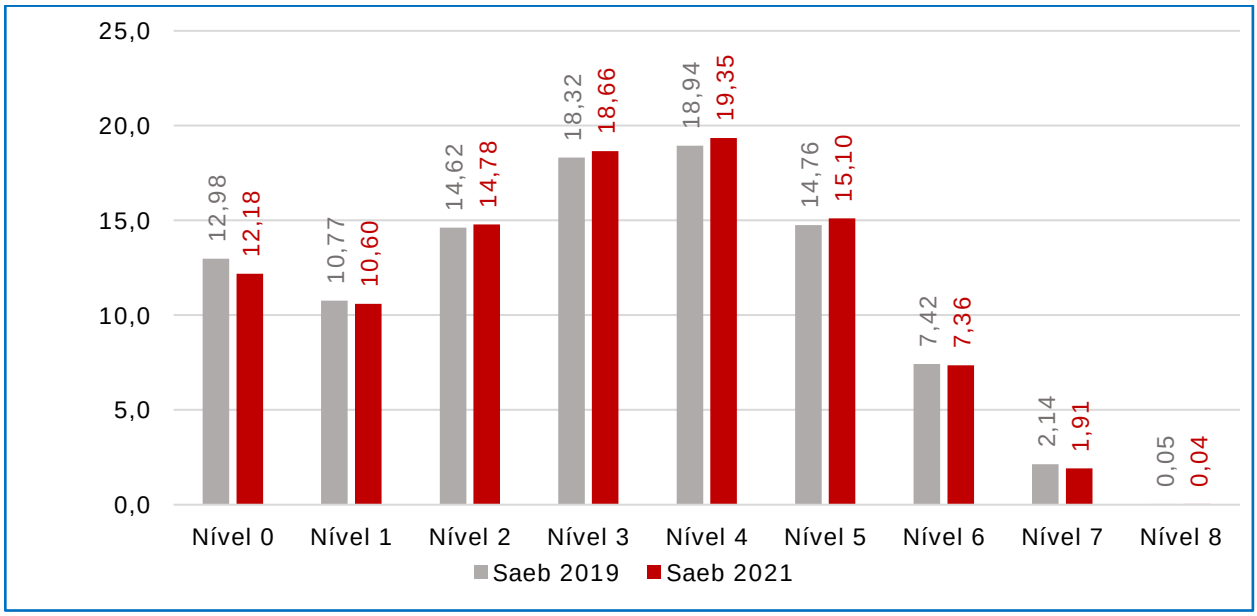

Fonte: MEC/Inep – elaborado pelo DGA/GGE/DPE/FDE.

Em Matemática, a rede pública concentrou os percentuais mais elevados entre os níveis 2 a 4, os quais podem ser considerados como *baixo desempenho*, totalizando pouco mais da metade dos alunos avaliados (55,29%), enquanto na rede particular, 60,72% dos alunos com os percentuais mais elevados encontravam-se distribuídos entre os níveis 4 a 6.

Se considerarmos que um desempenho entre os níveis 0 a 3 da escala de proficiência podem ser considerados como *baixo*, a concentração na rede pública ficou próxima de 60,0% e na rede particular apenas 26,39% (Tabela 18 e Gráfico 36).

Tabela 18: Ensino Fundamental/Anos Finais – Matemática
Média e distribuição percentual de alunos por nível de proficiência
2021

Níveis de Proficiência	Rede de Ensino				Total
	Estadual	Municipal	Pública	Particular	
	259,33	260,74	259,72	298,96	267,1
% de Alunos por Nível					
Nível 0	12,58	11,33	12,23	3,86	10,66
Nível 1	11,83	11,56	11,76	5,05	10,50
Nível 2	15,97	16,16	16,02	5,88	14,11
Nível 3	19,00	19,94	19,26	11,60	17,82
Nível 4	19,93	20,22	20,01	20,78	20,16
Nível 5	13,55	13,54	13,55	22,16	15,17
Nível 6	5,24	5,22	5,23	17,78	7,59
Nível 7	1,48	1,55	1,50	8,52	2,82
Nível 8	0,42	0,48	0,44	4,38	1,18
Nível 9	0,00	0,00	0,00	0,00	0,00

Fonte: MEC/Inep – elaborada pelo DGA/GGE/DPE/FDE.
Nota: A nota média do Saeb publicada na divulgação do Ideb é a média padronizada, portanto apresenta pequenas diferenças em relação às médias e distribuição percentual por nível de proficiência publicados na base de dados do Saeb.

Quadro 4: Escala de Proficiência em Matemática – 9º ano do EF

Escala por Nível de Proficiência: Matemática						
Nível	0	<200		Nível	5	≥300 e <325
	1	≥200 e <225			6	≥325 e <350
	2	≥225 e <250			7	≥350 e <375
	3	≥250 e <275			8	≥375 e <400
	4	≥275 e <300			9	≥400

Gráfico 36: Ensino Fundamental/Anos Finais – Matemática Distribuição percentual de alunos por nível de proficiência 2021

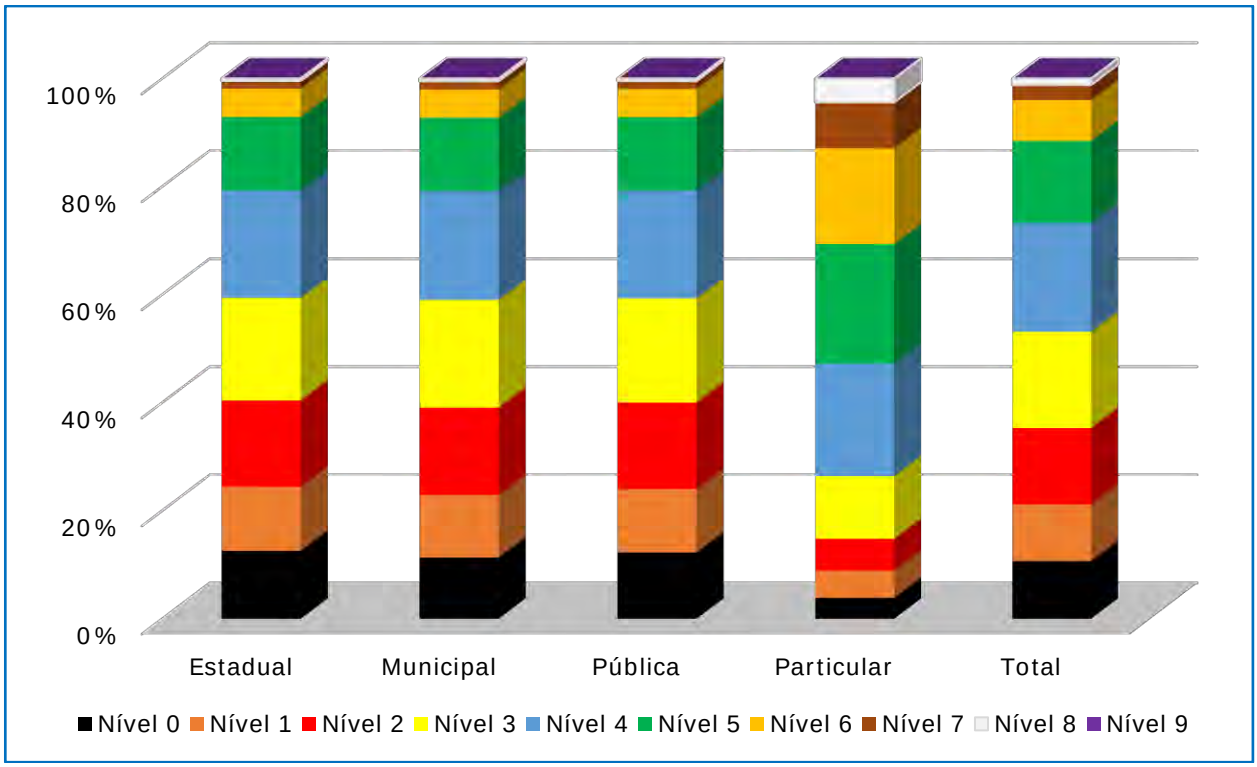

Fonte: MEC/Inep – elaborado pelo DGA/GGE/DPE/FDE.

Tal qual observado no desempenho de Língua Portuguesa, em Matemática as diferenças entre o desempenho da rede pública e particular se acentuam. Enquanto na rede particular apenas 3,86% os alunos encontravam-se no nível zero (0), na rede pública esse percentual foi de 12,23%. A rede pública concentra seu maior percentual de alunos no nível 4 (20,1%); na rede particular o nível 5 é onde está concentrado o maior número de alunos – 22,16% (Gráfico 37).

Gráfico 37: Ensino Fundamental / Anos Finais – Matemática
Distribuição percentual por nível de proficiência
2021

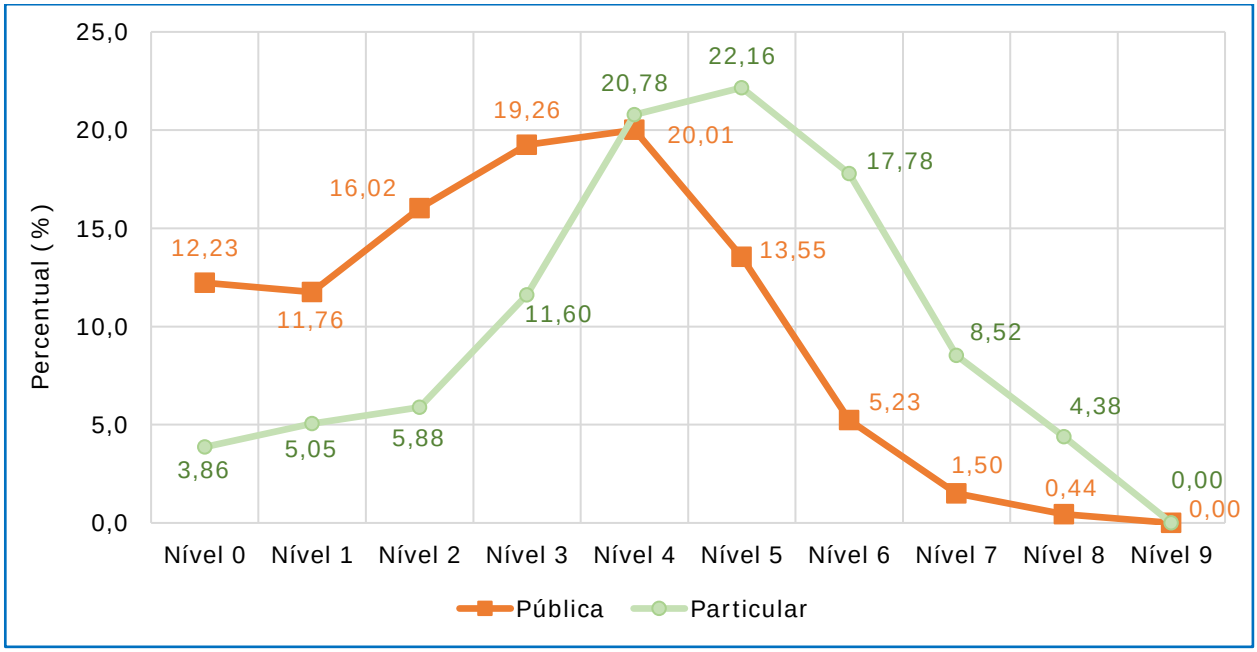

Fonte: MEC/Inep – elaborado pelo DGA/GGE/DPE/FDE.

Comparando-se o desempenho em Matemática nas duas últimas edições – 2019 e 2021, sobressaem-se pequenas alterações: aumento de percentual nos níveis zero a 2 (os mais baixos da classificação), estabilidade nos níveis 3, 4 e 5 e queda nos níveis subsequentes: 6 a 8. Não houve registsro de alunos classificados no nível mais elevado da escala de proficiência: 9 (Gráfico 38).

Gráfico 38: Ensino Fundamental / Anos Finais – Matemática – Rede Pública
Comparativo da distribuição percentual por nível de proficiência
2021

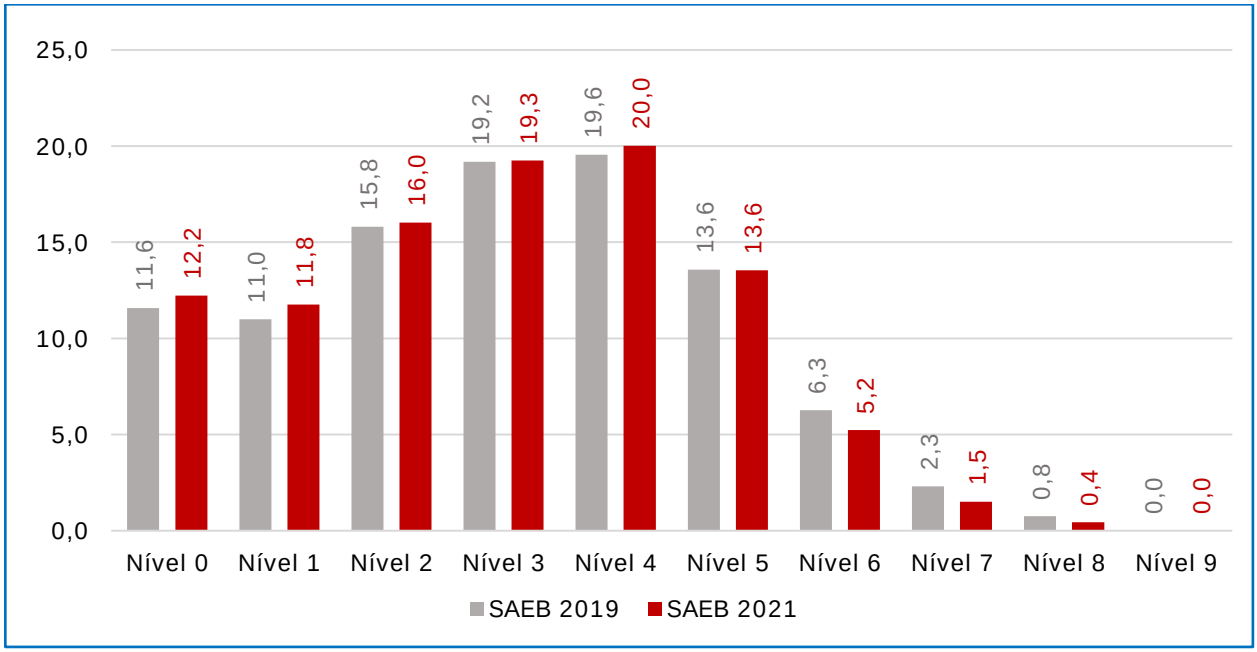

Fonte: MEC/Inep – elaborado pelo DGA/GGE/DPE/FDE.

Ideb – Ensino Médio

Meta – *Estado de São Paulo: Atingir 5,4 no Ideb até 2021*.

A trajetória dos resultados do Ideb para o *ensino médio*[3] no período de 2013 a 2021 indica uma estagnação desse índice no total das redes em 2015 e 2017, indo de 4,1 em 2013 para 4,2; nas duas edições sucessivas. Em 2019 registrou o maior avanço desse período – uma expansão de 0,4 pp e, novamente em 2021, um pequeno crescimento de 0,1 pp com índice de 4,7 (Gráfico 39).

Gráfico 39: Ensino Médio – Total das Redes de Ensino
Comparativo entre Ideb alcançado e Meta projetada
2013/2021

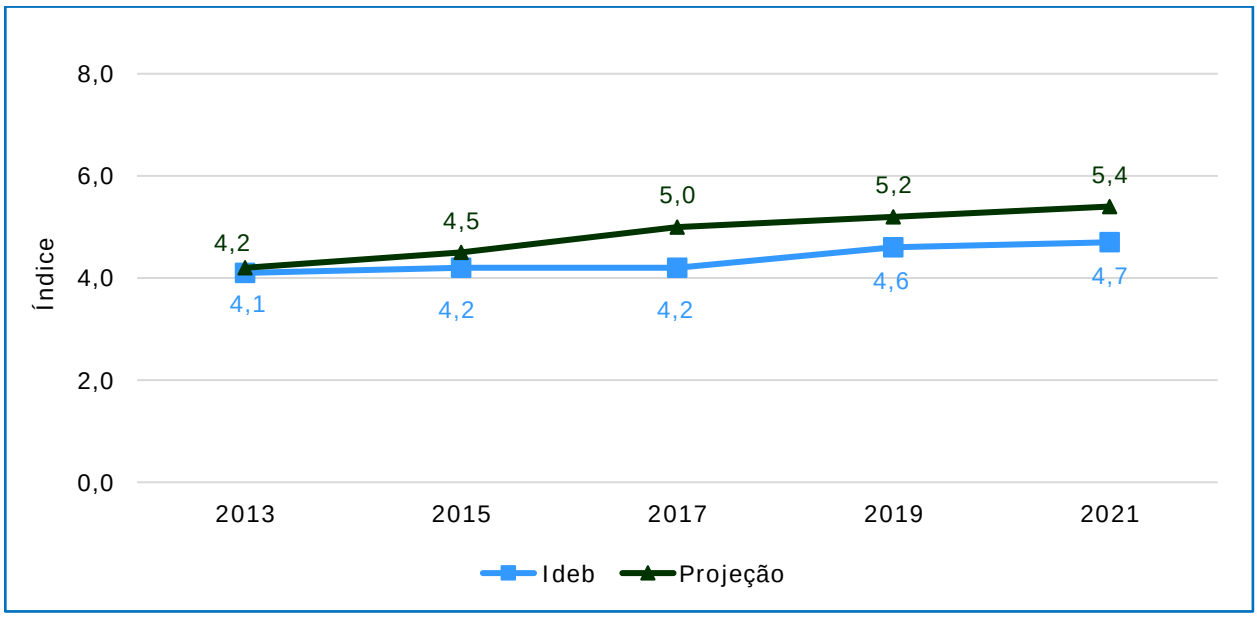

Fonte: MEC/Inep – elaborado pelo DGA/GGE/DPE/FDE.

Tanto a rede estadual quanto a particular mostra avanços e recuos nesse período, contudo o incremento na rede estadual em 2021 foi mais significativo: 0,7 pp quando comparado ao índice de 2013 (Gráfico 40).

Tabela 19: Estado de São Paulo – Ensino Médio
Evolução do Ideb por Rede de Ensino
2013/2021

Rede de Ensino	2013	2015	2017	2019	2021
Total	4,1	4,2	4,2	4,6	4,7
Particular	5,6	5,6	5,9	6,1	6,1
Estadual	3,7	3,9	3,8	4,3	4,4

Fonte: MEC/Inep – elaborada pelo DGA/GGE/DPE/FDE.

3 Até 2015, os resultados do ensino médio eram obtidos a partir de uma amostra de escolas.

Gráfico 40: Ensino Médio
Evolução do Ideb por Rede de Ensino
2013/2021

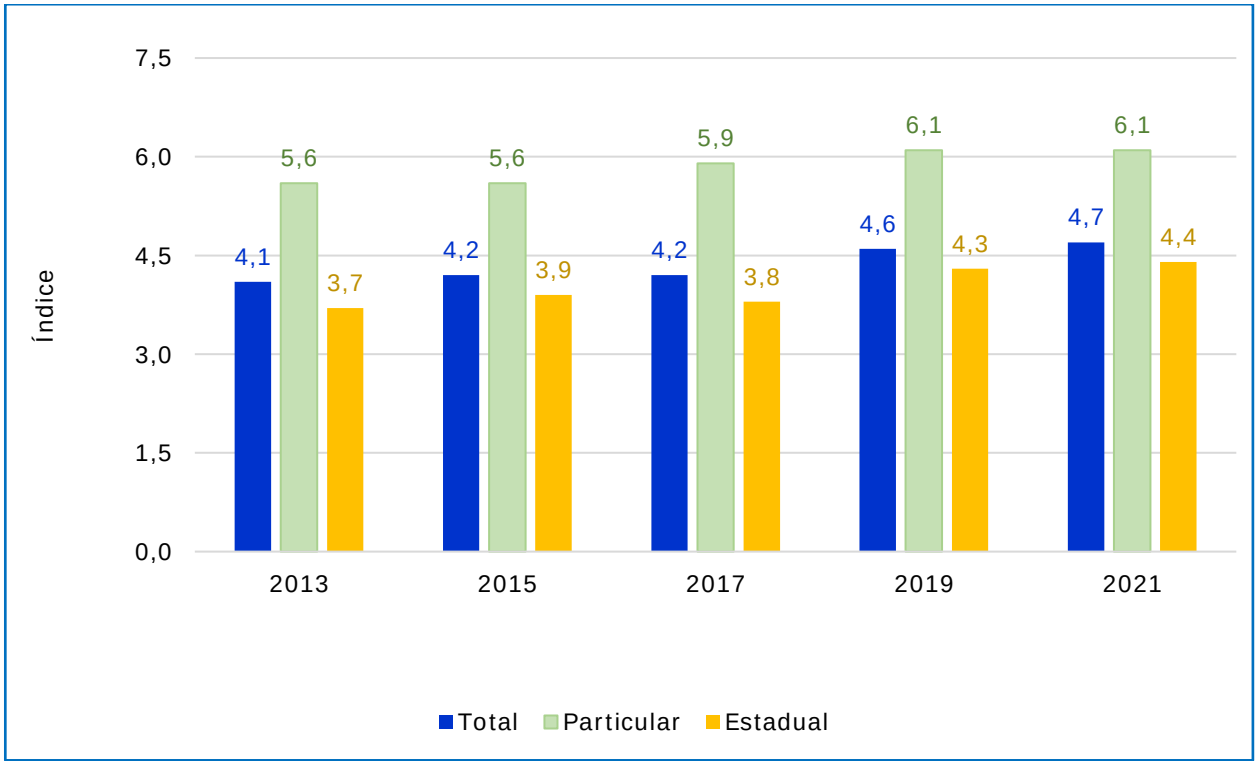

Fonte: MEC/Inep – elaborado pelo DGA/GGE/DPE/FDE.

Quando se comparam as metas intermediárias projetadas para o Ideb e os índices alcançados nesse período para as redes estadual e particular, ficam evidentes as dificuldades enfrentadas por esse nível de ensino para a superação dos problemas de aprendizagem dos alunos. Ano após ano, os resultados obtidos indicam a probabilidade de um distanciamento ainda maior em relação às metas fixadas para 2021, que é de 5,1 para a rede estadual e 7,2 para a rede particular, contudo o avanço da rede estadual foi de 0,7 pp – evoluiu de 3,7 em 2013 para 4,4 em 2021; já a expansão na rede particular foi menor, ficou em 0,5 pp, evoluindo de 5,6 para 6,1 e diminuindo em 0,2 pp a distância entre elas nesse período (Gráfico 41).

Gráfico 41: Ensino Médio
Comparativo da Evolução do IdebXMeta por Rede de Ensino
2013/2021

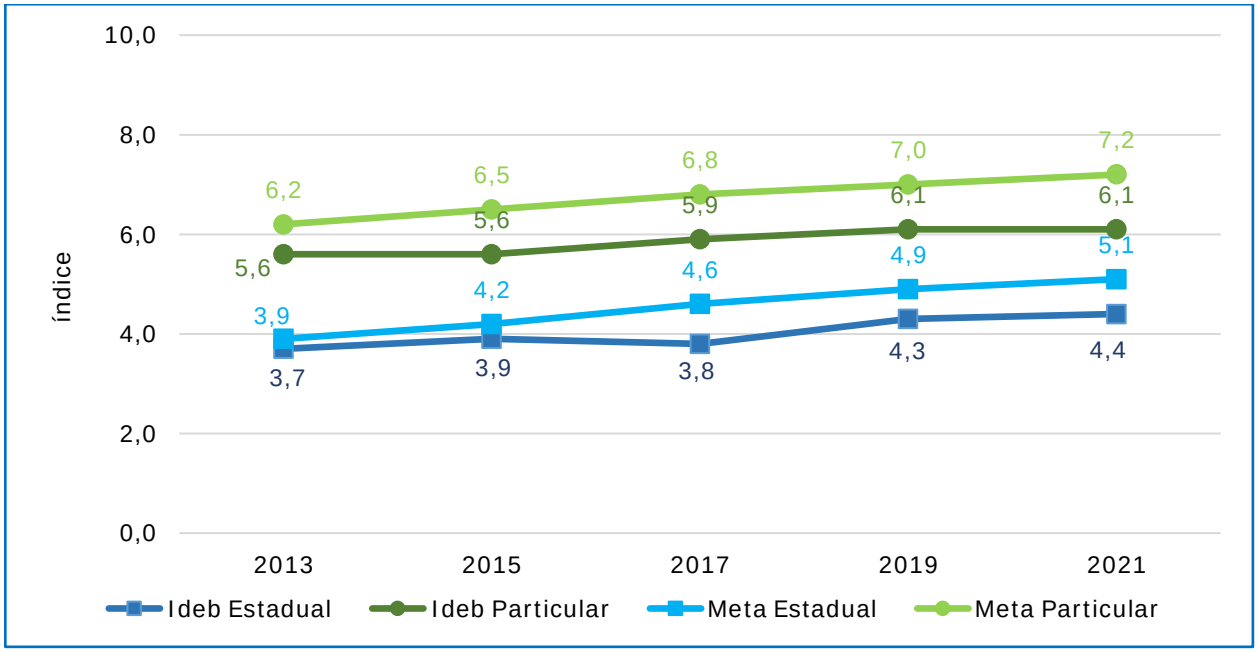

Fonte: MEC/Inep – elaborado pelo DGA/GGE/DPE/FDE.

Historicamente, a rede estadual é responsável por cerca de 80,0% da oferta do ensino médio no Estado de São Paulo. Em 2021 esse percentual ficou em 82,2% e, juntamente com as redes municipal (1,5%) e federal (0,7%), a oferta na rede pública abrangeu 84,3% das matrículas nesse nível de ensino, ficando a rede particular com 15,7% da oferta (Gráfico 42).

Gráfico 42: Ensino Médio
Número e proporção de matrículas por Rede de Ensino
2021

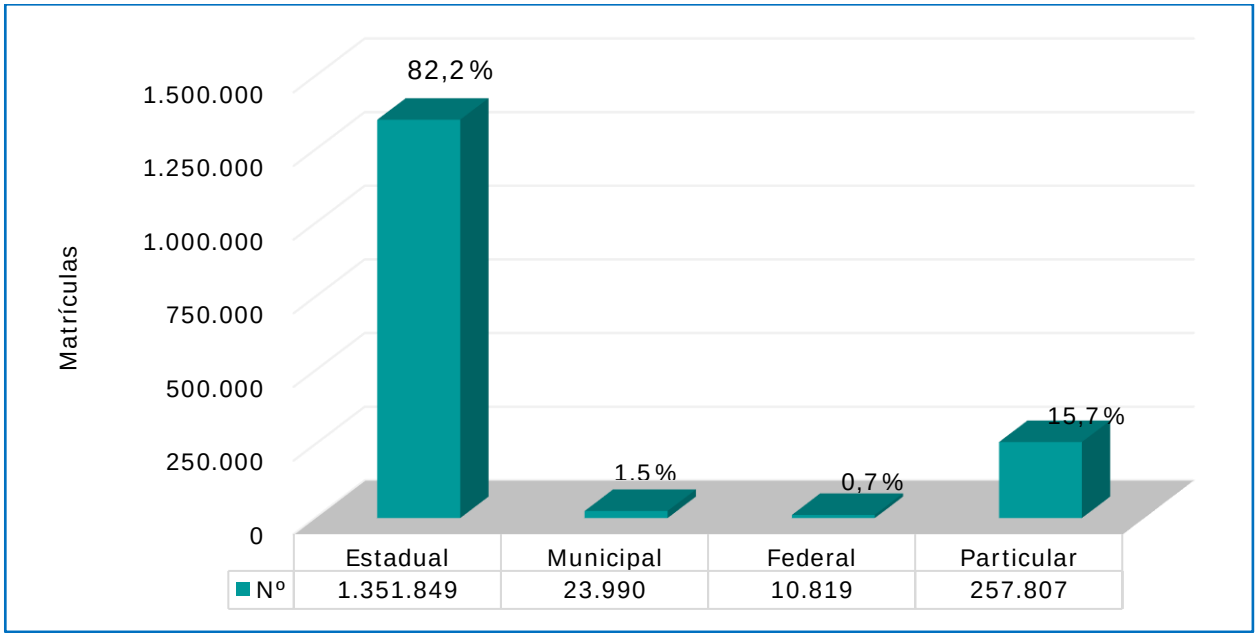

Fonte: MEC/Inep – elaborado pelo DGA/GGE/DPE/FDE.

A divulgação do Ideb no Ensino Médio para os municípios contempla os resultados nas redes pública, estadual, federal e municipal. Como as redes municipal e particular tem uma oferta minoritária, as análises a seguir restringem-se aos resultados na rede estadual e pública, contudo os Anexos III trazem toda a série histórica desses dados por rede de ensino e municípios que tiveram as informações divulgadas.

Resultados na Rede Estadual

Os resultados da avaliação Ideb/2021 apontam que a rede estadual se fez presente em 645 municípios, sendo que em 506 localidades (79,3%) o Ideb foi calculado, um número menor quando comparado aos resultados da edição em 2019 (580).

Os dados de 2021 relacionam um número elevado de 132 localidades sem Ideb calculado tendo em vista o número insuficiente de participantes na avaliação para divulgação do resultado (ND) – pouco mais que o dobro da edição de 2019, quando 60 municípios se encontravam nessa categoria; outros 7 municípios constam como "sem informação" para 2021 e com meta projetada.

A desagregação desses resultados por município ratifica a dificuldade em se alcançar um resultado adequado, mais próximo das metas calculadas e, comparativamente à performance de 2019, constatam-se retrações em quase todas as faixas do índice publicado, as quais foram mantidas com o intuito de verificar a evolução desse indicador entre as duas últimas edições.

Por exemplo, a meta de 5,1 projetada para a rede estadual em 2021 era 0,2 pp acima da projeção de 4,9 estipulada em 2019, contudo a faixa de intervalo de 4,9, com 52 localidades que, em 2019 foram classificadas como tendo atingido a meta, em 2021 foram 14 municípios considerados abaixo da meta. Assim, a tabela 20 mantém os intervalos para permitir a comparabilidade, porém relaciona o número real das duas edições com resultado *igual ou maior que a meta* e aqueles com *Ideb menor que a meta*. Esse comparativo permite verificar que os resultados em 2021 foram bem inferiores aos de 2019, uma vez que apenas 32 municípios atingiram o índice projetado (6,3%), aumentando o número de localidades com índices negativos em relação à Meta (Tabela 20 com especificações da Tabela 21).

Tabela 20: Ensino Médio – Rede Estadual
Classificação dos municípios segundo Ideb
2019/2021

Classificação por intervalo do Ideb	2019		2021	
	Meta: 4,9 em 2019		Meta: 5,1 em 2021	
	Nº	%	Nº	%
< que 3,5	3	0,5	2	0,4
3,5 a 3,9	35	6,0	41	8,1
4,0 a 4,4	202	34,8	203	40,1
4,5 a 4,8	211	36,4	196	38,7
4,9	52	9,0	14	2,8
5,0 a 5,4	69	11,9	44	8,7
5,5 ou mais	8	1,4	6	1,2
Total com Ideb	580	100,0	506	100,0
Igual ou maior que a Meta	129	22,2	32	6,3
Ideb menor que a Meta	451	77,8	474	93,7
Municípios sem Ideb*	60	9,3	132	20,5
Sem informação	4	0,6	7	1,1
Total municípios	644	100,0	645	100,0

Fonte: MEC/Inep – elaborada pelo DGA/GGE/DPE/FDE.
* ND: número de participantes no Saeb insuficientes para que os resultados sejam divulgados.
Nota: O município de Nova Castilho não teve os dados de avaliação divulgados.

Em 2021, as diferenças positivas entre Ideb/Meta situaram-se entre 0,1 e 1,2 pp (26 localidades); outros 6 municípios pontuaram exatamente a meta projetada (Tabela 21).

Tabela 21: Ensino Médio – Rede Estadual
Categorização dos municípios segundo diferença entre Ideb e meta projetada
2021

Intervalo entre a diferença da meta prevista e meta alcançada	Número de municípios
Meta alcançada: 5,1	
igual ou > que 1,5	0
de 1,0 a 1,4	2
de 0,9 a 0,1	24
igual a 0,0	6
subtotal: meta alcançada	32
Meta não alcançada	
de -0,1 a -0,4	95
de -0,5 a -0,9	277
de -1,0 a -1,4	95
de -1,5 a -1,9	7
subtotal: não alcançada	474
com Ideb publicado	506

Fonte: MEC/Inep – elaborada pelo DGA/GGE/DPE/FDE.

Outros 474 municípios (93,7%) compõem um grupo majoritário das localidades cujo índice ficou abaixo do projetado, permitindo verificar que a diferença negativa Ideb/Meta

situaram-se entre -0,1 a -0,9 pp. Diferenças negativas acima de -1,0 pp em relação ao projetado somaram 102 municípios.

O gráfico 43 traz exatamente o número de localidades por diferenças positivas acima da meta: a maior parte (18 localidades) ou pontuaram exatamente o índice projetado (6) ou ficaram apenas 0,1 pp acima da meta; diferenças maiores foram verificadas entre 0,2 pp e 1,2 pp sendo que dois municípios superaram a meta por diferenças positivas igual ou acima de 1,0 pp.

Gráfico 43: Ensino Médio – Rede Estadual
Número de municípios que alcançaram a meta, segundo a diferença entre Ideb e Meta Projetada
2021

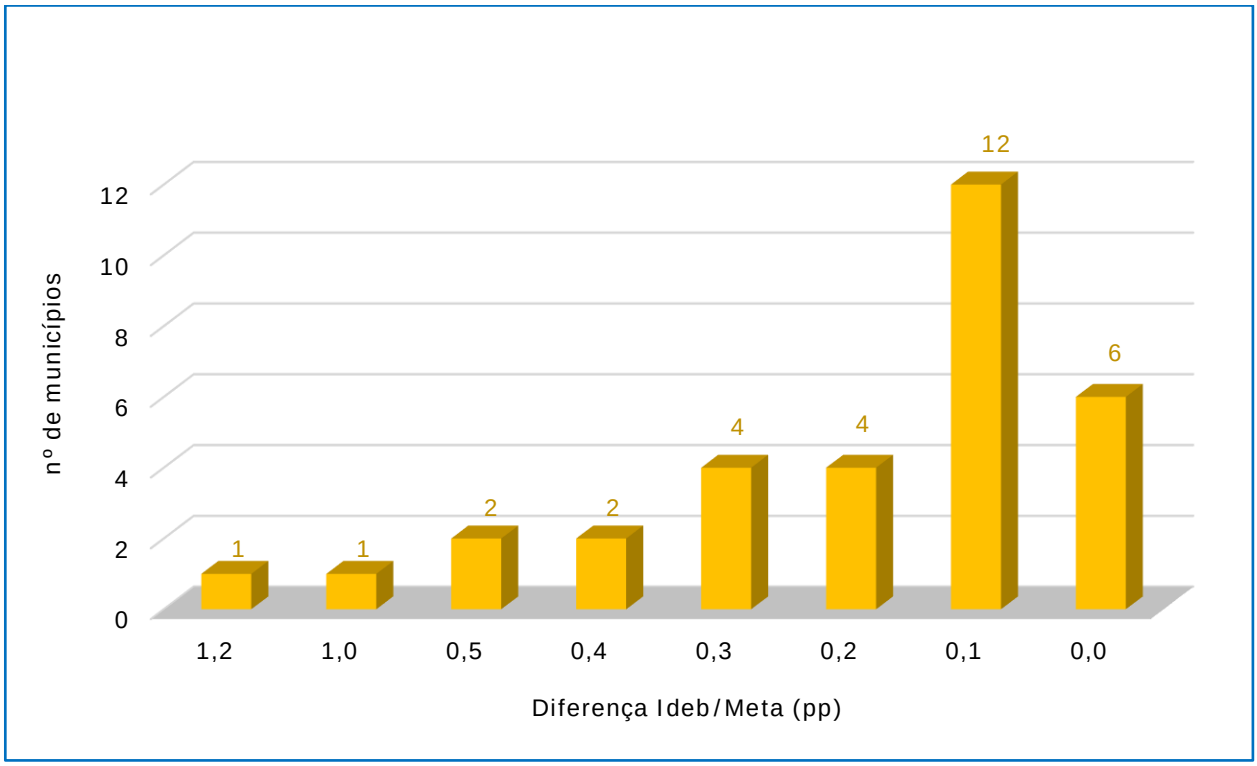

Fonte: MEC/Inep – elaborado pelo DGA/GGE/DPE/FDE.

Entre os 474 municípios que não alcançaram a meta, as diferenças negativas ficaram entre -0,1 pp e -1,7 pp; grupos próximos da meta com diferenças de -0,1 pp e -0,2 pp foram observadas em 18 e 14 localidades, respectivamente. É possível verificar pelo gráfico 44 que um número muito significativo de municípios se encontra entre as diferenças de -0,5 pp e -0,9 pp; municípios com índices inferiores à meta com diferenças igual ou acima de -1,0 pp somam 102 localidades.

Gráfico 44: Ensino Médio – Rede Estadual
Número de municípios que não alcançaram a meta, segundo a diferença entre Ideb e Meta Projetada
2021

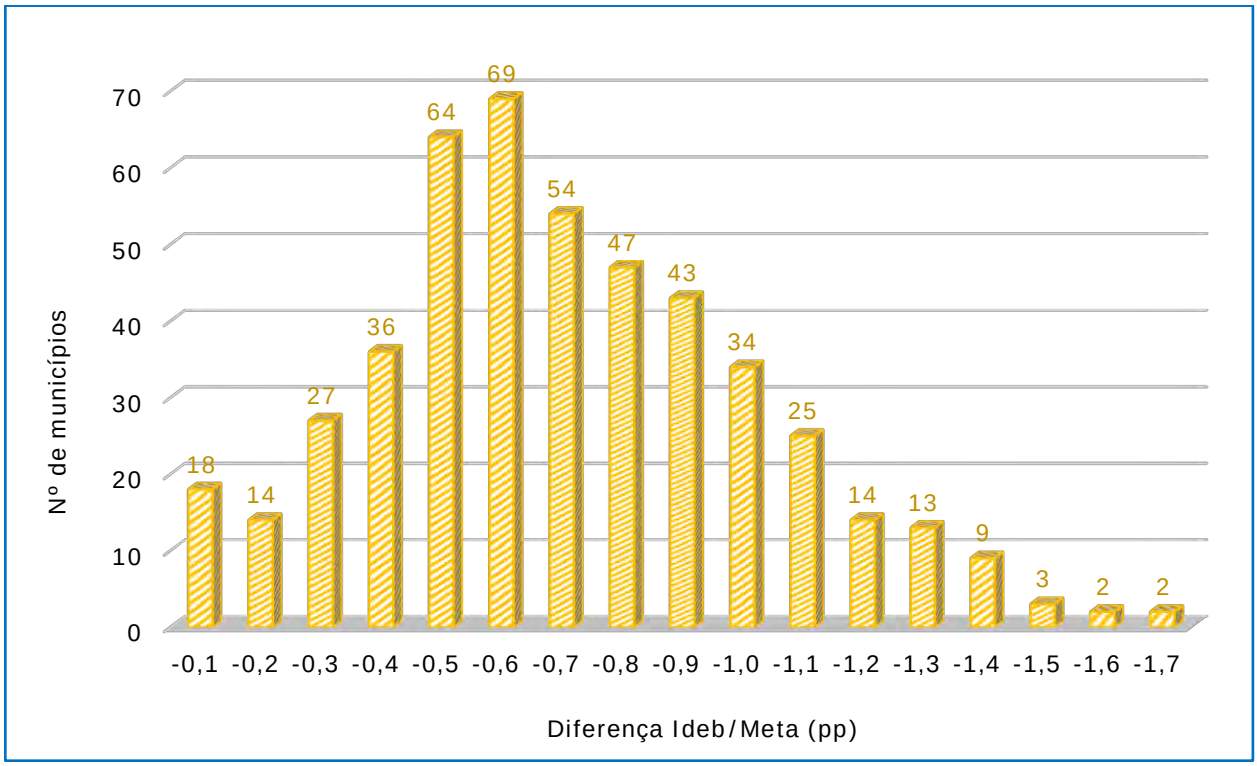

Fonte: MEC/Inep – elaborado pelo DGA/GGE/DPE/FDE.

Resultados na Rede Pública

O resultado da rede pública, que respondeu por 84,3% das matrículas em 2021 e incorpora os resultados do Ideb das redes municipal e federal, presentes, respectivamente em 20 e 34 municípios, altera pouco esse resultado, uma vez que, na rede municipal, apenas 11 localidades tiveram o índice divulgado, e na rede federal foram apenas 4.

A metodologia de análise seguiu o mesmo critério daquela adotada para expor o resultado da rede estadual, portanto optamos por apresentar apenas os gráficos que mostram o quantitativo das diferenças positivas e negativas em pontos percentuais da Meta alcançada e projetada. Na rede pública foram 35 municípios que atingiram a meta projetada, sendo 9 localidades com índices exatamente iguais à meta e as demais com diferenças igual ou superior a 0,1 pp e 1,2 pp (Gráficos 45).

Gráfico 45: Ensino Médio – Rede Pública
Número de municípios que alcançaram a meta, segundo a diferença entre Ideb e Meta Projetada
2021

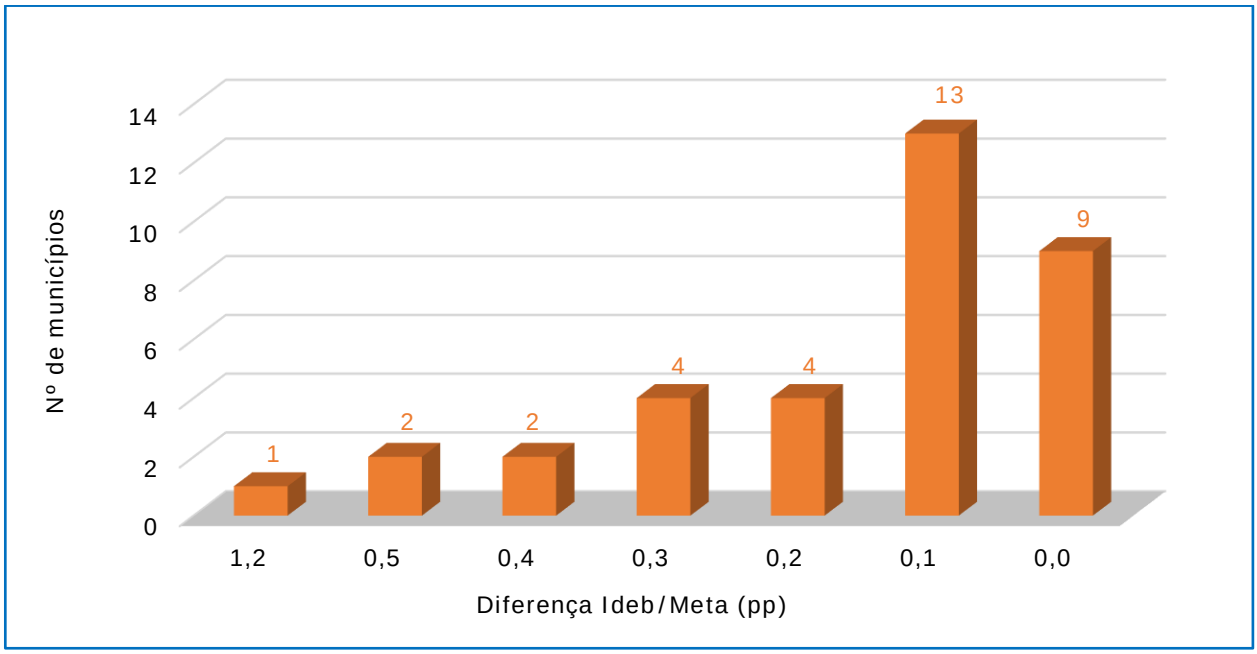

Fonte: MEC/Inep – elaborado pelo DGA/GGE/DPE/FDE.

A grande maioria, quatrocentos e setenta e duas localidades não atingiram a meta, quer seja por uma diferença pequena de -0,1 pp (18 municípios), quer seja por diferenças muito distantes do objetivo: diferença negativa acima de 1,5 pp (Gráfico 46).

Gráfico 46: Ensino Médio – Rede Pública
Número de municípios que não alcançaram a meta, segundo a diferença entre Ideb e Meta Projetada
2021

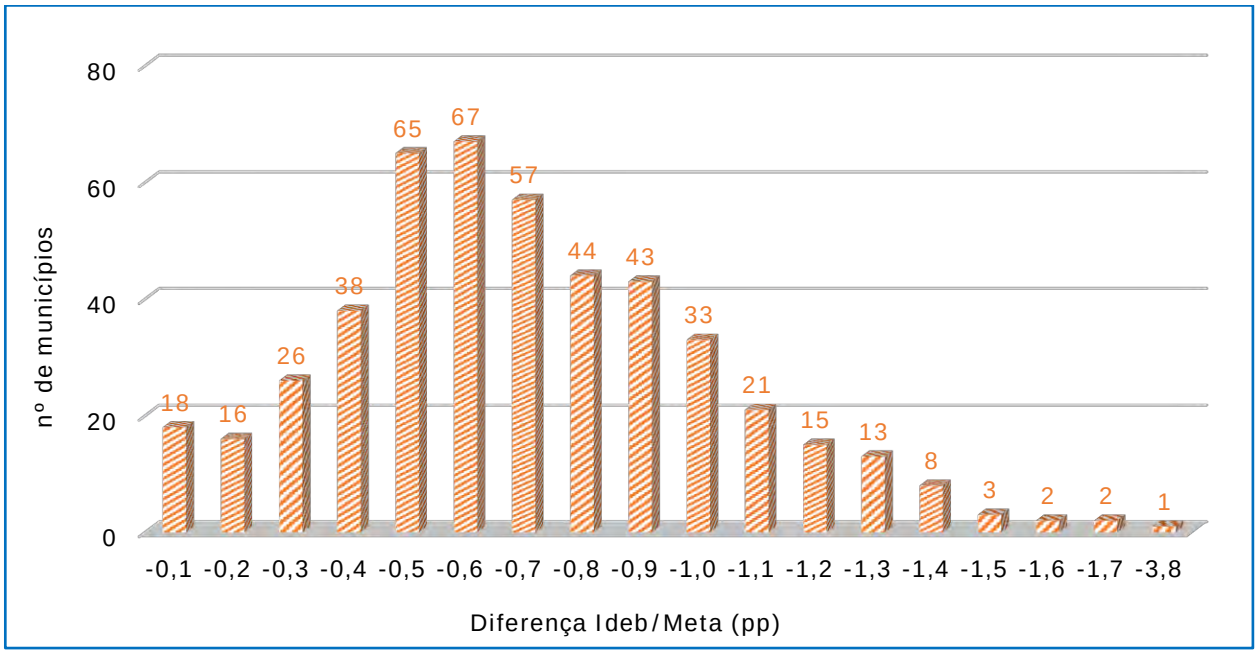

Fonte: MEC/Inep – elaborado pelo DGA/GGE/DPE/FDE.

Dimensões do Ideb: Taxa média de Aprovação e Desempenho dos Alunos do Ensino Médio na Avaliação Nacional

O indicador de desempenho (P) sintetizado pela taxa de aprovação e a nota média padronizada (N) calculada pelas médias das avaliações de Língua Portuguesa e Matemática aplicadas no Saeb, são relevantes para compreender como o Ideb é calculado e acompanhar a evolução desses indicadores.

Pelo acompanhamento da taxa de aprovação do *ensino médio*, no período de 2013 a 2021, é possível verificar a trajetória desse indicador, que apresentou, para o total das redes, um crescimento contínuo indo de 83,7% em 2013 para 94,8% em 2021: incremento de 11,1 pontos percentuais. Na rede estadual esse acréscimo no período foi ainda mais expressivo: 12,4 pp, evoluindo de 81,5% para 93,9%. Na rede particular o acréscimo foi mais modesto, uma vez que já se encontrava acima de 95%, evoluindo para 99,1% em 2021 (Tabela 22 e Gráfico 47).

Tabela 22: Ensino Médio
Evolução da Taxa de Aprovação do Ensino Médio por rede de ensino
2013/2021

Rede de Ensino	Taxa de Aprovação					Variação
	2013	2015	2017	2019	2021	2021/2013
Total	83,7	87,5	88,3	92,3	94,8	11,1
Particular	95,6	96,0	97,3	97,7	99,1	3,5
Estadual	81,5	85,9	86,6	91,1	93,9	12,4

Fonte: MEC/Inep – elaborada pelo DGA/GGE/DPE/FDE.

Um detalhe que chama a atenção nessas taxas é que em 2013 a diferença entre a taxa na rede particular para o total das redes era de 11,9 pp e maior ainda para a taxa da rede estadual: 14,1 pp, em 2021 essas diferenças caíram para 4,3 pp e 5,2 pp, respectivamente.

Gráfico 47: Ensino Médio
Evolução da Taxa de Aprovação do Ensino Médio por rede de ensino
2013/2021

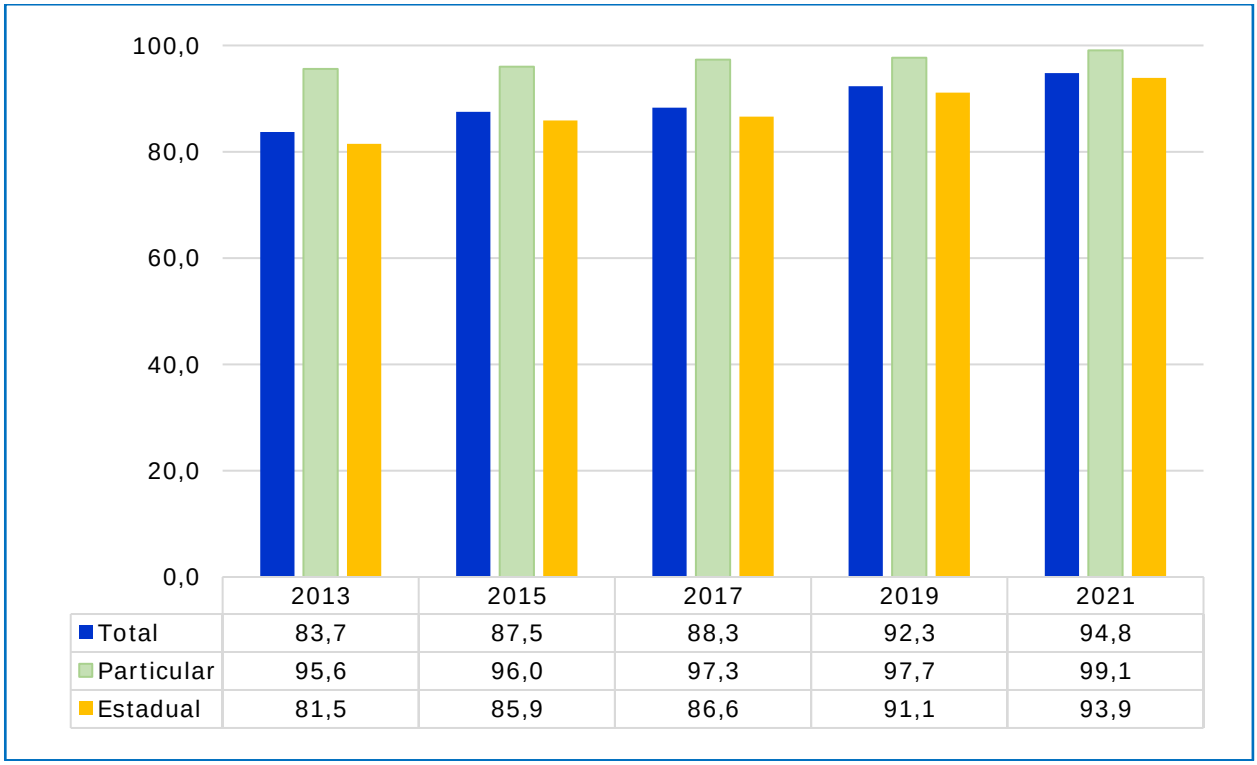

	2013	2015	2017	2019	2021
Total	83,7	87,5	88,3	92,3	94,8
Particular	95,6	96,0	97,3	97,7	99,1
Estadual	81,5	85,9	86,6	91,1	93,9

Fonte: MEC/Inep – elaborado pelo DGA/GGE/DPE/FDE.

No período de 2013 a 2021, as taxas de aprovação mantiveram-se ascendentes, o que contribui para que esse componente seja favorável à elevação do Ideb, com impacto positivo no *indicador de desempenho*.

Os demais componentes do Ideb – notas na avaliação Saeb em Língua Portuguesa e Matemática e a *nota média padronizada*, devido à frequência de resultados ora negativos, ora com baixo crescimento ou mesmo estabilidade, com um desempenho aquém das expectativas previstas, converge para o oposto, comprometendo o atingimento das metas projetadas.

Todavia, quando nos atemos isoladamente à nota/desempenho dos alunos da 3ª série do ensino médio na *avaliação de Língua Portuguesa*, constatou-se uma evolução positiva nas edições do Saeb de 2013 e 2021, tanto no total das redes como nos resutados da rede estadual e particular.

Os dados referentes ao componente da *nota média* em Língua Portuguesa ilustram de uma forma objetiva o grau de dificuldade para superar os problemas de aprendizagem nessa área do conhecimento. Aos modestos avanços observados na nota da prova da avaliação Saeb se sobrepõem recuos, ou seja, mudanças aquém do desejável para sinalizar efetiva melhoria (Gráfico 48).

Gráfico 48: Ensino Médio – Língua Portugesa
Evolução da Nota no Saeb por rede de ensino
2013/2021

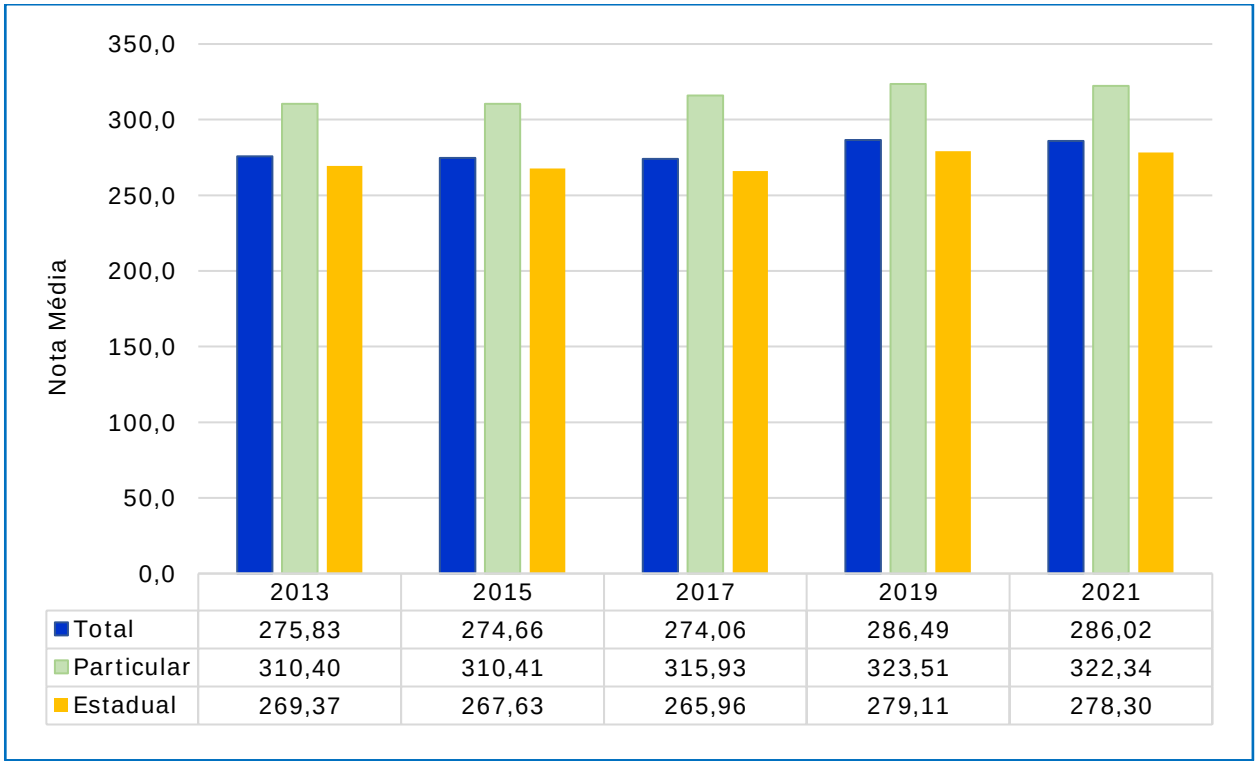

	2013	2015	2017	2019	2021
Total	275,83	274,66	274,06	286,49	286,02
Particular	310,40	310,41	315,93	323,51	322,34
Estadual	269,37	267,63	265,96	279,11	278,30

Fonte: MEC/Inep – elaborado pelo DGA/GGE/DPE/FDE.
Nota: A nota média do Saeb publicada na divulgação do Ideb é a média padronizada, portanto apresenta pequenas diferenças em relação às médias e distribuição percentual por nível de proficiência publicados na base de dados do Saeb.

Chama a atenção as diferenças entre as notas médias da rede particular e as da rede estadual. As médias na rede particular têm se mantido em mais de 40,0 pp acima da média da rede estadual. As notas mais elevadas da série histórica, ocorreram em 2019, quando a rede estadual alcançou a média de 279,12, a rede particular 323,55 e o total das redes a média de 286,54. No entanto a edição de 2021 aponta um pequeno recuo em relação à avaliação de 2019 de menos 0,52 pp no total das redes, menos 1,21 pp na rede particular e menos 0,82 na rede estadual.

Tabela 23: Ensino Médio – Língua Portuguesa
Comparativo da Média de Proficiência por rede de ensino
2013/2021

Rede de Ensino	Saeb - Nota média de Língua Portuguesa				
	2013	2015	2017	2019	2021
Estadual	269,37	267,63	265,94	279,12	278,30
Particular	310,40	310,41	315,93	323,55	322,34
Total das Redes	275,83	274,66	274,05	286,54	286,02
Diferenças em pontos percentuais (%)					
Estadual/Particular	-41,03	-42,78	-49,99	-44,43	-44,04
Total/Particular	-34,57	-35,75	-41,88	-37,01	-36,32

Fonte: MEC/Inep – elaborada pelo DGA/GGE/DPE/FDE.

Comportamento semelhante ocorre em relação aos resultados das notas em Matemática. Nesse componente o desempenho dos alunos da 3ª série do ensino médio, no conjunto das redes, oscilou entre as edições, registrando recuos, principalmente entre a edição de 2015 em relação a 2013 em torno de menos 5,0 pp no total das redes e na rede estadual e de 8,9 pp na rede particular que, em 2017, avança 14,7 pp, superando a média de 2013; no entanto, a rede estadual e o conjunto das redes, embora tenham registrado médias um pouco melhores, ainda ficam aquém da pontuação de 2013 (Gráfico 49).

Gráfico 49: Ensino Médio – Matemática
Evolução da Nota no Saeb por rede de ensino
2013/2021

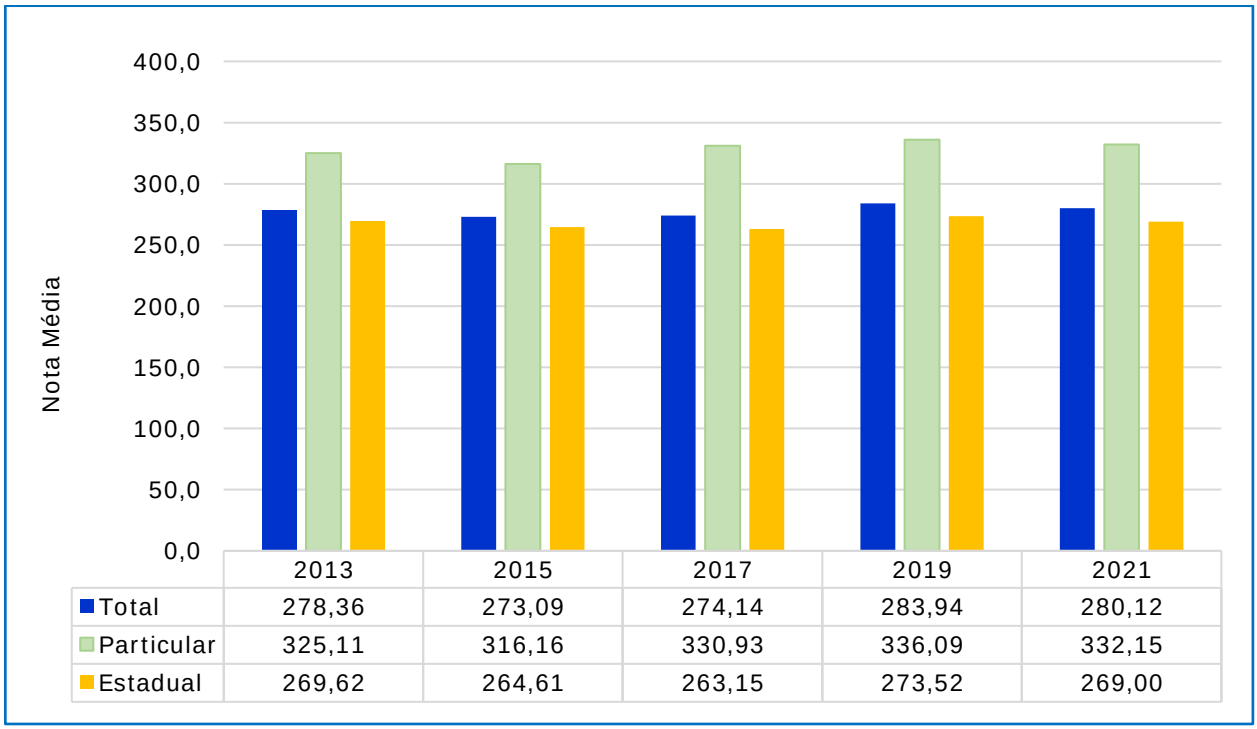

	2013	2015	2017	2019	2021
Total	278,36	273,09	274,14	283,94	280,12
Particular	325,11	316,16	330,93	336,09	332,15
Estadual	269,62	264,61	263,15	273,52	269,00

Fonte: MEC/Inep – elaborado pelo DGA/GGE/DPE/FDE.
Nota: A nota média do Saeb publicada na divulgação do Ideb é a média padronizada, portanto apresenta pequenas diferenças em relação às médias e distribuição percentual por nível de proficiência publicados na base de dados do Saeb.

Semelhante ao ocorrido com Língua Portuguesa, as médias mais elevadas em Matemática ocorreram em 2019: média de 283,93 para o total das redes, 336,11 para a rede particular e 273,45 na rede estadual, superando as pontuações de 2013. Em 2021 um novo retrocesso – maior para a rede estadual, que novamente obteve uma pontuação inferior ao registrado em 2013, e também negativa quando comparada a 2019 para as outras redes de ensino.

Em Matemática, as médias da rede particular são sempre superiores àquelas observadas para a rede estadual, entre 51,5 pp (a menor diferença em 2015) e 67,8 pontos percentuais (a maior diferença em 2017) e, embora apresente um melhor desempenho, também mostra certa estabilidade sem alterações significativas.

Tabela 24: Ensino Médio – Matemática
Comparativo da Média de Proficiência por rede de ensino
2013/2021

Rede de Ensino	Saeb - Nota média de Matemática				
	2013	2015	2017	2019	2021
Estadual	269,62	264,61	263,13	273,45	268,96
Particular	325,11	316,16	330,93	336,11	332,07
Total das Redes	278,36	273,09	274,12	283,93	280,12
Diferenças em pontos percentuais (%)					
Estadual/Particular	-55,49	-51,55	-67,80	-62,66	-63,11
Total/Particular	-46,75	-43,07	-56,81	-52,18	-51,95

Fonte: MEC/Inep – elaborada pelo DGA/GGE/DPE/FDE.

A título de esclarecimento, até 2015 as avaliações no ensino médio eram amostrais; a partir de 2017 passou a ser censitária para as redes públicas e continuou por amostragem para a rede particular.

Esses resultados evidenciam o grau de dificuldade para a superação dos problemas e sinalizam o comprometimento do desempenho nessa área do conhecimento.

Ressalta-se que os resultados apurados indicam sucessivos recuos nas notas das avaliações/Saeb, tanto em Língua Portuguesa como em Matemática – apenas a avaliação de 2019 alcançou a melhor pontuação da série histórica tanto para o total das redes como para a rede estadual, não se podendo afirmar que a tendência se confirme.

Outro ponto que merece especial atenção são os indicadores que mostram a variação e desigualdades de desempenho na performance dos estudantes, considerando não apenas a evolução da nota média dos dois componentes curriculares como também a distribuição percentual de alunos em cada um dos níveis de proficiência.

Com as alterações na escala do Saeb e a necessidade de uma redefinição dos níveis de proficiência, em função da implantação da nova Base Nacional Comum Curricular – BNCC, optou-se por restringir as informações tratadas nessa abordagem ao último resultado disponível – edição Saeb/2021. Proporcionalmente, há um quantitativo considerável de estudantes posicionados nos níveis mais baixos das escalas de proficiência nos dois componentes curriculares avaliados: Língua Portuguesa e Matemática, conforme será demonstrado nas tabelas 25 e 26.

A intepretação dos resultados, especialmente no caso do indicador *média de proficiência,* requer um exame criterioso de outras informações disponíveis para um julgamento mais consistente.

Visto isoladamente, essa média pode até indicar uma tendência crescente, distorcendo a realidade e mascarando o grau de dificuldade na aprendizagem, exatamente por não

externar de forma objetiva a quantidade de estudantes posicionados nos níveis mais baixos das escalas de proficiência, indicativo do baixo aprendizado (ver tabela 25 e gráfico 50).

Tabela 25: Ensino Médio – Língua Portuguesa
Média e distribuição percentual de alunos por nível de proficiência
2021

Proficiência Média	Rede de Ensino				Total
	Estadual	Municipal	Pública	Particular	
	278,30	286,79	278,41	322,34	286,02
% de Alunos por Nível					
Nível 0	15,63	14,64	15,62	3,41	13,50
Nível 1	12,07	9,38	12,04	2,69	10,42
Nível 2	16,51	13,89	16,48	6,23	14,70
Nível 3	19,73	16,10	19,68	11,24	18,22
Nível 4	18,72	19,99	18,74	22,17	19,33
Nível 5	12,08	17,30	12,15	27,95	14,89
Nível 6	4,45	6,87	4,49	20,21	7,21
Nível 7	0,77	1,80	0,78	5,93	1,68
Nível 8	0,02	0,02	0,02	0,18	0,05

Fonte: MEC/Inep – elaborada pelo DGA/GGE/DPE/FDE.
Notas: 1. A nota média do Saeb publicada na divulgação do Ideb é a média padronizada, portanto apresenta pequenas diferenças em relação às médias e distribuição percentual por nível de proficiência publicado na base de dados do Saeb.
2. Não foram divulgados os dados da rede federal quando à distribuição dos alunos por nível de proficiência.

Quadro 5: Escala de Proficiência em Língua Portuguesa – 3ª série do EM

Escala por Nível de Proficiência: Língua Portuguesa					
Nível	0	< 225	Nível	5	≥ 325 e < 350
	1	≥ 225 e < 250		6	≥ 350 e < 375
	2	≥ 250 e < 275		7	≥ 375 e < 400
	3	≥ 275 e < 300		8	≥ 400
	4	≥ 300 e < 325			

No caso específico do *ensino médio*, em Língua Portuguesa, o percentual de estudantes posicionados nos níveis zero, 1 e 2 da escala superou a 44,0% na rede estadual e na pública, e 38,0% na esfera municipal, contrastando com os 12,3% alcançados na rede particular.

As redes públicas atingiram percentuais mais elevados entre os níveis intermediários da escala – 3 a 5 que, somados, representaram pouco mais da metade dos alunos (50,0% a 53,0%), enquanto na rede particular somaram 61,0% de seus alunos nesses níveis.

Por sua vez o percentual de alunos classificados nos níveis 6 a 8 da escala representam 26,3% na rede particular, enquanto nas demais redes (inclusive o total) ficam abaixo de 9,0% (Gráfico 50).

Gráfico 50: Ensino Médio – Língua Portuguesa
Distribuição percentual de alunos por nível de proficiência
2021

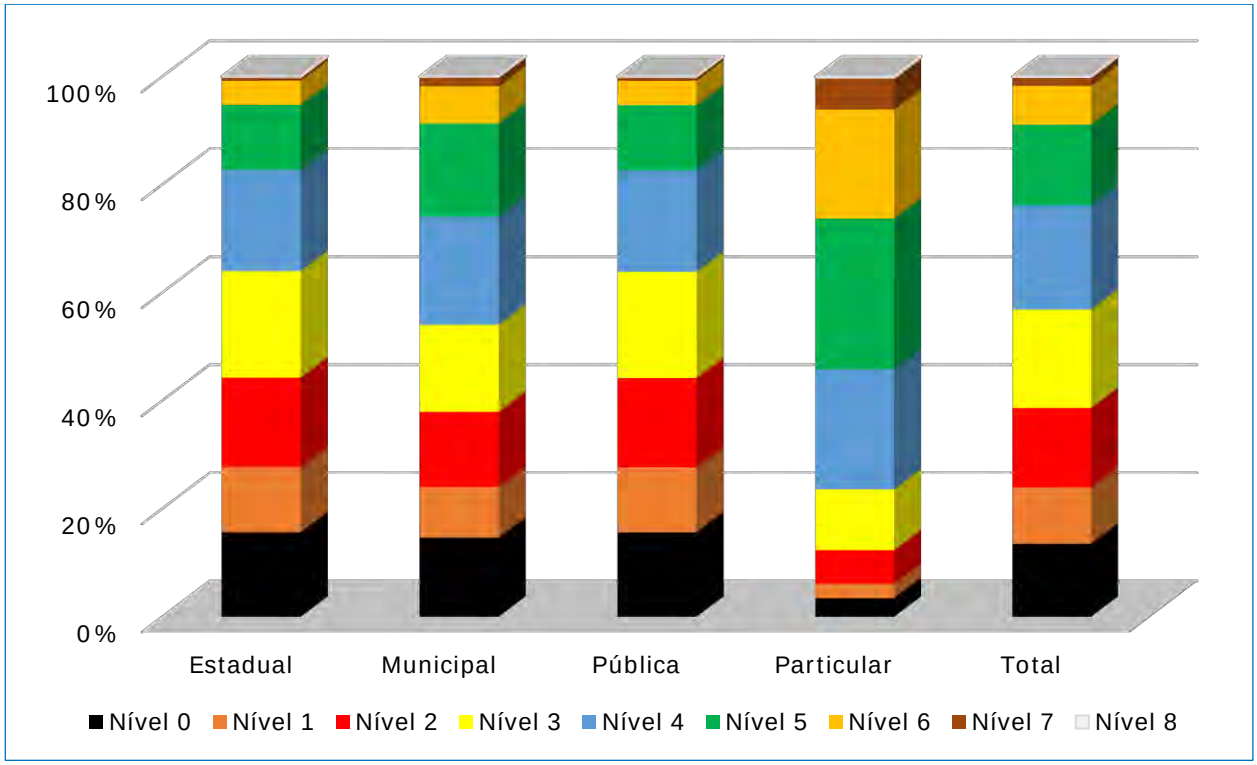

Fonte: MEC/Inep – elaborado pelo DGA/GGE/DPE/FDE.

O Gráfico 51 evidencia o constrate no desempenho entre os resultados da rede pública e particular: na pública, há uma maior concentração de alunos nos níveis mais inferiores da escala, tendo atingido percentuais mais elevados nos níveis 3 e 4: 19,68% e 18,74%, decaindo acentuadamente a partir do nível 5. Já a rede particular tem percentuais abaixo de 10,0% até o nível 2 seguindo uma curva ascendente mais acentuada até o nível 5 (27,95%) quando também decai nos níveis mais altos da escala.

Restringindo-se o comparativo na rede pública em Língua Portuguesa nas duas últimas edições (2019 e 2021), nota-se, nitidamente, uma estagnação na distribuição percentual dos alunos nos níveis inferiores da escala (de zero a 2); registrou-se um pequeno aumento de 0,49 pp e 0,88 pp nos níveis 3 e 4 e em seguida pequenas reduções nos níveis subsequentes (ver Gráficos 51 e 52).

Gráfico 51: Ensino Médio – Língua Portuguesa
Distribuição percentual de alunos por nível de proficiência e rede de ensino
2021

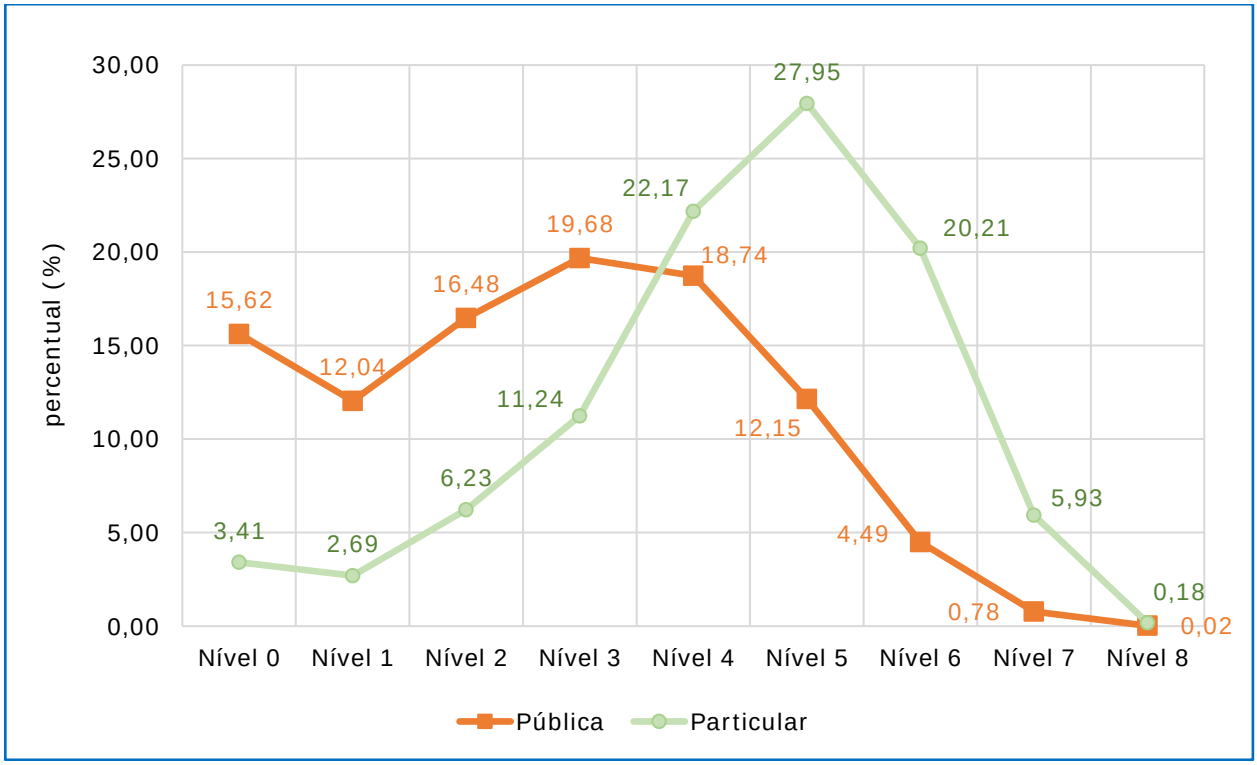

Fonte: MEC/Inep – elaborado pelo DGA/GGE/DPE/FDE.

Gráfico 52: Ensino Médio – Língua Portuguesa
Distribuição percentual de alunos por nível de proficiência
2019/2021

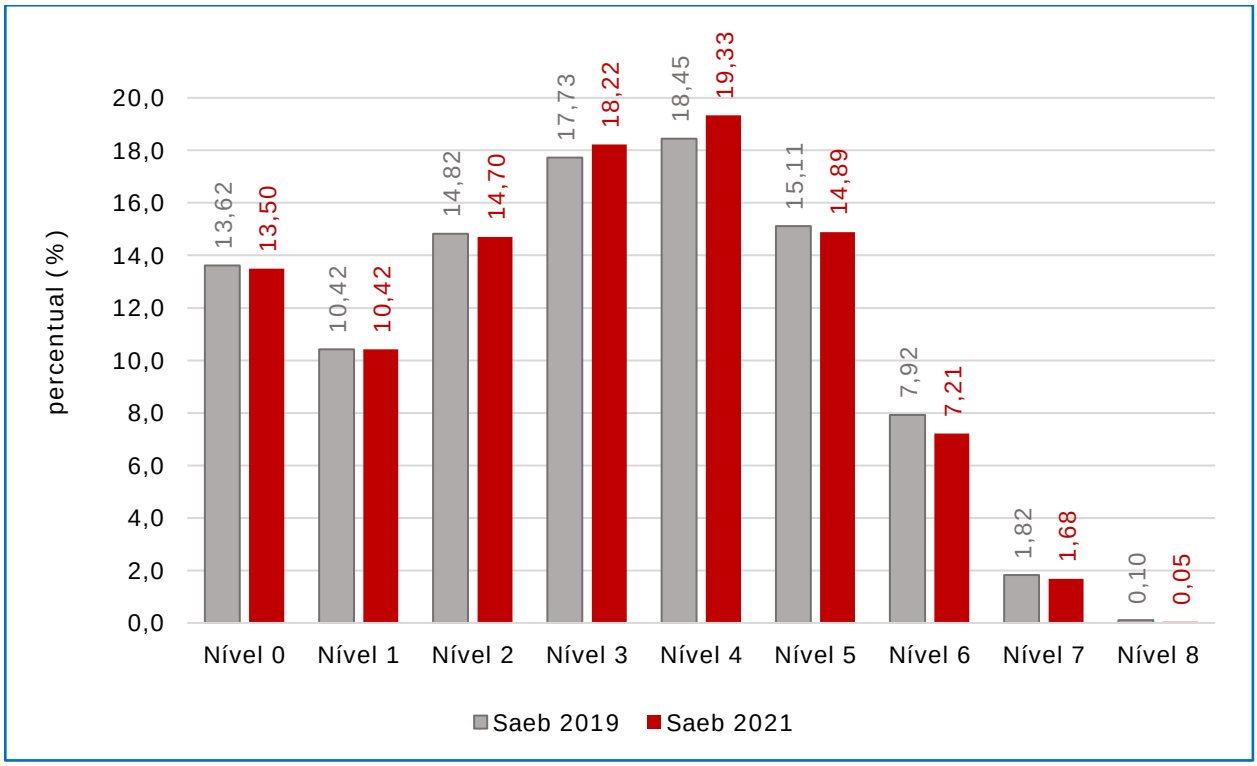

Fonte: MEC/Inep – elaborado pelo DGA/GGE/DPE/FDE.

Em Matemática, os resultados relativos aos níveis inferiores da escala (0 a 3) são ainda mais preocupantes, com percentuais que somam pouco mais de 73,0% na rede estadual e pública, 58,4% na rede municipal e 24,8% na rede particular.

Ao se considerar os percentuais de alunos nos níveis medianos da escala (4 a 6), a distância entre as redes públicas e o setor privado ficam muito mais evidentes: pouco mais de 25,0% dos alunos das redes estadual e pública para 54,4% na rede particular. Os níveis mais elevados da escala (7 a 10) não chegam a alcançar 2,0% nas redes estadual e pública – apenas a rede particular soma 20,8% (Tabela 26 e Gráfico 53).

Tabela 26: Ensino Médio – Matemática
Média e distribuição percentual de alunos por nível de proficiência
2021

Proficiência Média	Rede de Ensino				Total
	Estadual	Municipal	Pública	Particular	
	269,00	285,29	269,21	332,15	280,12
% de Alunos por Nível					
Nível 0	19,44	13,83	19,37	3,76	16,66
Nível 1	14,65	10,80	14,60	2,56	12,51
Nível 2	19,08	15,24	19,04	7,11	16,97
Nível 3	20,20	18,52	20,18	11,38	18,65
Nível 4	14,42	19,00	14,48	17,16	14,95
Nível 5	7,87	12,13	7,93	16,89	9,48
Nível 6	3,17	7,06	3,22	20,35	6,19
Nível 7	0,94	2,52	0,96	13,97	3,21
Nível 8	0,19	0,76	0,19	4,56	0,95
Nível 9	0,03	0,15	0,03	2,25	0,42
Nível 10	0,00	0,00	0,00	0,00	0,00

Fonte: MEC/Inep – elaborada pelo DGA/GGE/DPE/FDE.
Notas: 1. A nota média do Saeb publicada na divulgação do Ideb é a média padronizada, portanto apresenta pequenas diferenças em relação às médias e distribuição percentual por nível de proficiência publicado na base de dados do Saeb.
2. Não foram divulgados os dados da rede federal quando à distribuição dos alunos por nível de proficiência.

Quadro 6: Escala de Proficiência em Matemática – 3ª série do EM

Escala por Nível de Proficiência: Matemática					
Nível	0	< 225	Nível	6	≥ 350 e < 375
	1	≥ 225 e < 250		7	≥ 375 e < 400
	2	≥ 250 e < 275		8	≥ 400
	3	≥ 275 e < 300		9	≥ 425 e < 450
	4	≥ 300 e < 325		10	≥ 450
	5	≥ 325 e < 350			

Gráfico 53: Ensino Médio – Matemática
Distribuição percentual de alunos por nível de proficiência
2021

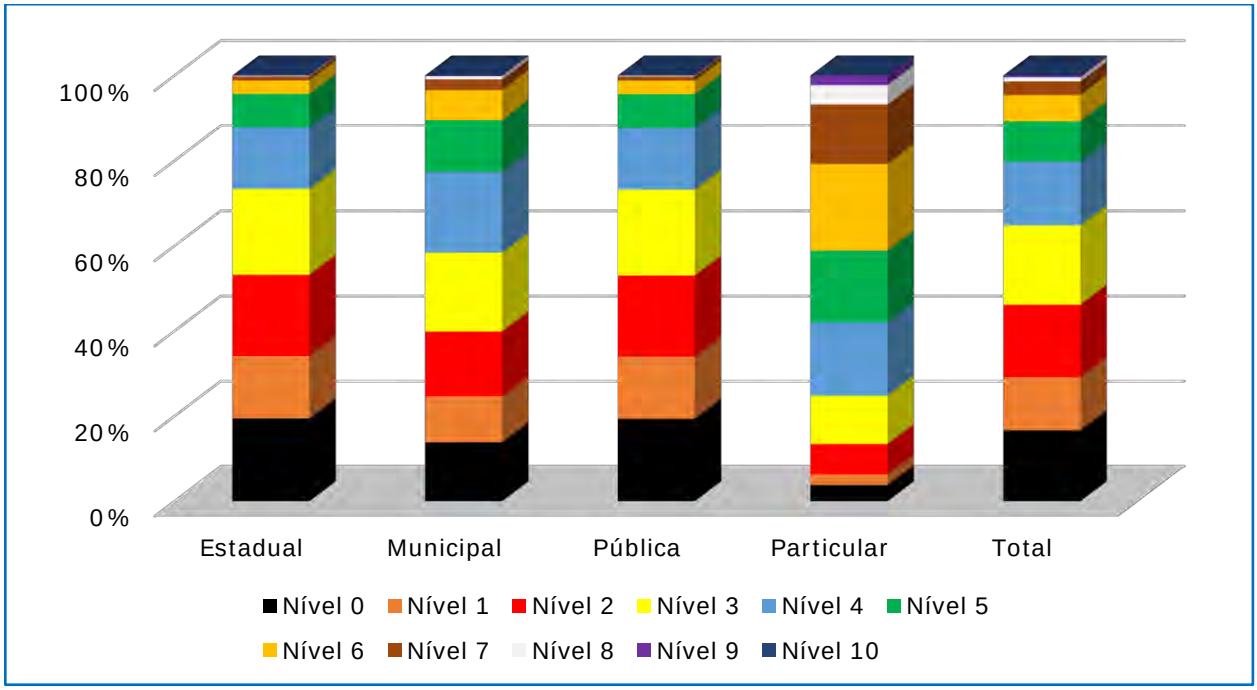

Fonte: MEC/Inep – elaborado pelo DGA/GGE/DPE/FDE.

Nota-se que há um percentual significativo de alunos que permaneceram nos níveis inferiores da escala de proficiência, especialmente em Matemática, evidenciando menor aprendizagem em termos de desenvolvimento das competências e habilidades avaliadas (Gráfico 54).

Gráfico 54: Ensino Médio – Matemática
Distribuição percentual de alunos por nível de proficiência e rede de ensino – 2021

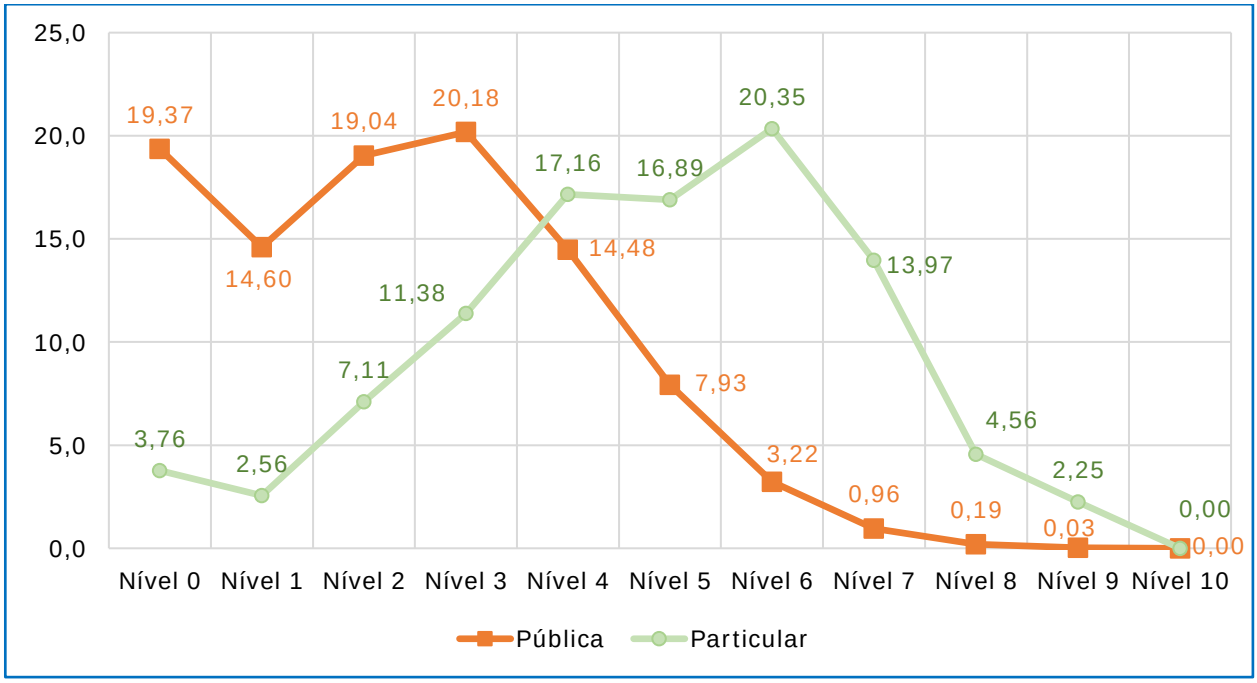

Fonte: MEC/Inep – elaborado pelo DGA/GGE/DPE/FDE.

A dificuldade de melhoria de aprendizagem dos alunos nesse componente fica mais evidente quando se compara o desempenho dos alunos da rede pública entre as edições de 2019 e 2021, agravada nesta última edição pela pandemia de Covid-19. O Gráfico 55 evidencia um crescimento dos percentuais nos níveis zero a três e queda nos demais níveis de desempenho.

Gráfico 55: Ensino Médio – Matemática/Rede Pública
Comparativo da distribuição percentual de alunos por nível de proficiência
2019/2021

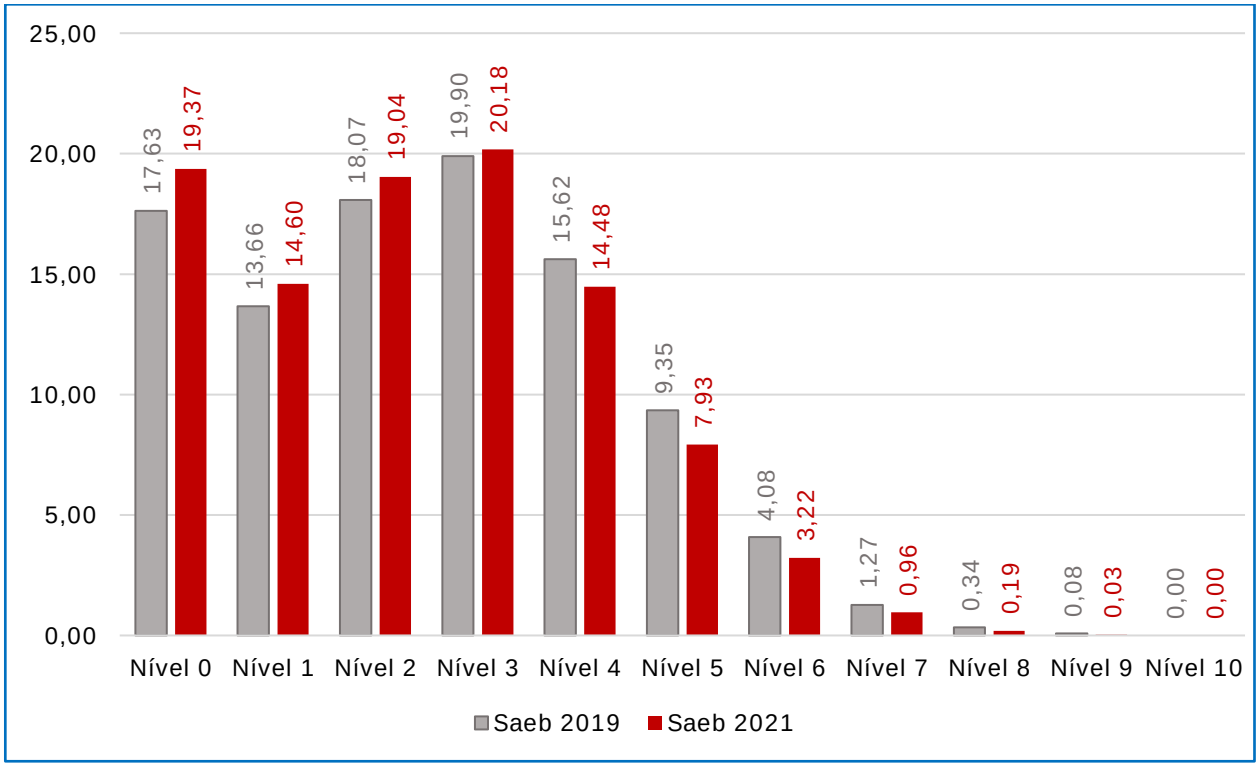

Fonte: MEC/Inep – elaborado pelo DGA/GGE/DPE/FDE.

Considerando o conjunto das redes e a trajetória do Ideb paulista entre 2013 e 2021, esse índice manteve-se praticamente estagnado até 2017, sinalizando em 2019, uma melhora: pontuou 4,6, após ter sido mantido constante em 4,1 nas avaliações de 2011 e 2013 e em 4,2 em 2015 e 2017 (ver série histórica no Anexo II). Apesar das dificuldades sanitárias em consequência da Covid-19, em 2021, ainda foram mantidos os índices alcançados na edição anterior, registrando 0,1 pp acima. Entretanto, desde 2013 permaneceu aquém das metas projetadas, tanto para o conjunto das redes, como para a rede estadual e particular (Tabela 27).

Tabela 27: Estado de São Paulo – Ensino Médio
Evolução do Ideb e Metas intermediárias
2013/2021

Ano	Resultado e Meta	Rede de Ensino		
		Total	Particular	Estadual
2013	Ideb alcançado	4,1	5,6	3,7
	Meta Projetada	4,2	6,2	3,9
	Variação Ideb-Meta	-0,1	-0,6	-0,2
2015	Ideb alcançado	4,2	5,6	3,9
	Meta Projetada	4,5	6,5	4,2
	Variação Ideb-Meta	-0,3	-0,9	-0,3
2017	Ideb alcançado	4,2	5,9	3,8
	Meta Projetada	5,0	6,8	4,6
	Variação Ideb-Meta	-0,8	-0,9	-0,8
2019	Ideb alcançado	4,6	6,1	4,3
	Meta Projetada	5,2	7,0	4,9
	Variação Ideb-Meta	-0,6	-0,9	-0,6
2021	Ideb alcançado	4,7	6,2	4,4
	Meta Projetada	5,4	7,2	5,1
	Variação Ideb-Meta	-0,7	-1,0	-0,7

Fonte: MEC/Inep – elaborada pelo DGA/GGE/DPE/FDE. – Saeb/Ideb.
Nota: Nas edições de 2017 e 2019, o índice foi calculado para o universo das escolas.

Em síntese, observando as duas dimensões inerentes ao Ideb, chama a atenção o aumento da *taxa de aprovação* no período em análise (2013/2021), com acréscimos constantes em todas as redes de ensino, indicando uma melhora na taxa de rendimento escolar dos alunos em contraste com a performance traduzida pelo baixo *nível de proficiência em Língua Portuguesa e em Matemática*.

Em relação ao *desempenho* na avaliação do Saeb, a análise da distribuição percentual dos alunos da 3ª série do ensino médio nos diferentes níveis da escala de proficiência em Língua Portuguesa e em Matemática sinalizou, em termos percentuais, um quantitativo expressivo de alunos com proficiência classificada nos níveis mais baixos das respectivas escalas, especialmente em Matemática.

É primordial e urgente o estabelecimento de descritivos, que permitam contextualizar e definir o "*nível suficiente*" de aprendizado em cada área do conhecimento. Os resultados pouco satisfatórios aferidos nas avaliações reforçam essa necessidade como condição para que seja possível medir e monitorar o cumprimento da Meta 7.

Cabe destacar o esforço dispendido pelo MEC para a promulgação da Base Nacional Comum Curricular – consecução da Estratégia 7.1 da Meta 7, o que reforça a urgência na definição do nível "*suficiente*" de aprendizado em relação aos direitos e objetivos de aprendizagem e desenvolvimento de cada ano de estudo, conforme preconiza a Estratégia 7.2 nos Planos, para um monitoramento eficiente do aprendizado dos alunos da educação básica, garantido a todos o direito à aprendizagem.

Considerações Complementares

Até 2015, a avaliação do Saeb para o *ensino médio* era amostral e a divulgação de seus resultados restrita: média nacional e resultados da amostra expandida calculados para as cinco regiões e 27 unidades da federação.

Em 2017, pela primeira vez, essa avaliação deixou de ser amostral e a aplicação foi estendida para o universo das escolas públicas e, por adesão manifesta passou a incluir unidades escolares da rede particular.

Com essa nova abrangência, inédita na avaliação dos estudantes do *ensino médio*, o Saeb ganhou maior amplitude de dados/informação em sua base, e oportunizou a construção de novos cenários e diagnósticos mais precisos, por disponibilizar dados desagregados por escola e por município.

São informações relevantes e permitem contextualizar um quadro de situação mais abrangente acerca das políticas públicas implementadas nesse nível de ensino. Para isso, o Inep também tornou acessível a projeção fixando as metas a serem alcançadas nos anos de 2019 e 2021, tendo como referência o resultado da avaliação aplicada em 2017.

Em 2017, no conjunto das redes do ensino médio, nenhum dos 27 estados da federação atingiu a meta do Ideb. Em 2019, houve uma pequena melhora e apenas o Estado de Goiás alcançou a meta. Esse desempenho muito abaixo do esperado evidencia a existência de problemas ou disfunções que estão afetando os resultados, sendo necessário disponibilizar indicadores para ações interventivas que possam pelo menos minimizar as dificuldades e aprimorar o desempenho para o atingimento dos níveis satisfatórios com eficiência e eficácia.

Tabela 28: Ensino Médio/Ideb
Evolução do número de Unidades da Federação por situação da meta
2013/2021

Ano	Total das Redes: Ideb/meta				Rede Estadual: Ideb/meta				Total de UF's
	alcançaram		não alcançaram		Alcançaram		não alcançaram		
	nº	%	nº	%	nº	%	nº	%	
2013	4	14,8	23	85,2	6	22,2	21	77,8	27
2015	2	7,4	25	92,6	4	14,8	23	85,2	27
2017	0	0,0	27	100,0	2	7,4	25	92,6	27
2019	1	3,7	26	96,3	2	7,4	25	92,6	27
2021	0	0,0	27	100,0	0	0,0	27	100,0	27

Fonte: MEC/Inep – elaborado pelo DGA/GGE/DPE/FDE. – Ideb.

A redução no número de unidades da federação que, tanto para o conjunto das redes como na rede estadual atingiram ou superaram as metas estabelecidas nas projeções para o Ideb é um comparativo que retrata os problemas desse nível de ensino.

Na Rede Estadual, enquanto em 2013, apenas 6 unidades da federação haviam alcançado as metas fixadas, em 2015 esse quantitativo decaiu para apenas quatro. A partir de 2017 quando o Ideb passa a ser calculado para o universo, somente duas Unidades da Federação – Goiás com 4,3 e Pernambuco com 4,0 atigiram a meta fixada (tabela 28). Em 2019, esses dois estados repetem a perfomance superando a meta: 4,7 em Goiás e 4,4 em Pernambuco contudo, em 2021, as 27 unidades da federação, além de não atingirem a meta, registram queda no índice calculado.

As tabelas 29 e 30 trazem o índice *versus* meta projetada e a diferença entre eles com o objetivo de indicar aos gestores que o problema de desempenho nas avaliações desse nível de ensino não é pontual de uma ou outra unidade da federação ou mesmo de uma rede de ensino.

Para o conjunto das redes de ensino, apenas Goiás alcançou a meta na edição de 2019, porém não repetiu a performance em 2021, quando a diferença Ideb/meta foi negativa, ficando -0,3 pp abaixo do índice de 2019 e -0,6 pp aquém da meta projetada (Tabela 29).

Tabela 29: Ensino Médio – Total das redes de ensino
Ideb X Meta Projetada por Unidades da Federação
2017/2019/2021

(ordenado pela diferença Ideb/Meta 2021)

Unidade da Federação	Total das redes								
	Ideb 2017	Meta 2017	Diferença Ideb/Meta	Ideb 2019	Meta 2019	Diferença Ideb/Meta	Ideb 2021	Meta 2021	Diferença Ideb/Meta
Amazonas	3,5	3,7	-0,2	3,6	4,0	-0,4	3,7	4,2	-0,5
Pernambuco	4,1	4,4	-1,3	4,5	4,6	-0,1	4,4	4,9	-0,5
Goiás	4,3	4,6	-0,3	4,8	4,8	0,0	4,5	5,1	-0,6
Piauí	3,6	4,3	-0,5	4,0	4,5	-0,5	4,2	4,8	-0,6
Paraná	4,0	5,0	-0,2	4,7	5,2	-0,5	4,8	5,4	-0,6
Paraíba	3,5	4,3	-1,1	4,0	4,6	-0,6	4,1	4,8	-0,7
São Paulo	4,2	5,0	-0,8	4,6	5,2	-0,6	4,7	5,4	-0,7
Tocantins	3,8	4,4	-0,6	4,0	4,7	-0,7	4,2	4,9	-0,7
Ceará	4,1	4,6	-0,5	4,4	4,9	-0,5	4,3	5,1	-0,8
Distrito Federal	4,1	4,9	-0,8	4,5	5,2	-0,7	4,5	5,4	-0,9
Rondônia	4,0	4,5	-0,5	4,3	4,8	-0,5	4,1	5,0	-0,9
Maranhão	3,5	4,1	-0,6	3,8	4,3	-0,5	3,6	4,6	-1,0
Acre	3,8	4,5	-0,7	3,9	4,8	-0,9	4,0	5,0	-1,0
Sergipe	3,7	4,6	-0,9	3,7	4,9	-1,2	4,1	5,1	-1,0
Espírito Santo	4,4	5,1	-0,7	4,8	5,3	-0,5	4,5	5,6	-1,1
Rio de Janeiro	3,9	4,6	-0,7	4,1	4,9	-0,8	4,0	5,1	-1,1
Mato Grosso	3,5	4,4	-0,9	3,6	4,7	-1,1	3,8	4,9	-1,1
Bahia	3,0	4,3	-1,3	3,5	4,5	-1,0	3,6	4,8	-1,2
Rio Grande do Sul	3,7	5,1	-1,4	4,2	5,3	-1,1	4,3	5,5	-1,2
Mato Grosso do Sul	3,8	4,6	-0,8	4,2	4,8	-0,6	3,8	5,1	-1,3
Alagoas	3,5	4,4	-0,9	3,9	4,6	-0,7	3,6	4,9	-1,3
Rio Grande do Norte	3,2	4,3	-1,1	3,5	4,5	-1,0	3,4	4,7	-1,3
Minas Gerais	3,9	5,1	-0,7	4,2	5,3	-1,1	4,2	5,6	-1,4
Roraima	3,5	4,8	-1,3	3,9	5,1	-1,2	3,9	5,3	-1,4
Amapá	3,2	4,3	-1,1	3,4	4,5	-1,1	3,3	4,8	-1,5
Pará	3,1	4,2	-0,9	3,4	4,4	-1,0	3,2	4,7	-1,5
Santa Catarina	4,1	5,2	-1,1	4,2	5,4	-1,2	3,9	5,6	-1,7

Fonte: MEC/Inep – elaborada pelo DGA/GGE/DPE/FDE.

Esse cenário se repete para a rede estadual que vinha se destacando entre as unidades da federação pelo fato de Pernambuco e Goiás terem alcançado e/ou superado a meta nas edições de 2017 e 2019. Em 2021 nenhuma delas atinge a meta: o índice de Pernambuco ficou 0,1 pp abaixo da meta, já a diferença em Goiás foi de -0,2 pp. As demais unidades da federação também registraram índices abaixo de 5,0 com diferenças Ideb/meta que vão de -0,1 pp a -1,7 pp (Tabela 30).

Tabela 30: Ensino Médio – Rede Estadual
Ideb X Meta Projetada por Unidades da Federação
2017/2019/2021

(ordenado pela diferença Ideb/Meta 2021)

Unidade da Federação	Rede Estadual								
	Ideb 2017	Meta 2017	Diferença Ideb/Meta	Ideb 2019	Meta 2019	Diferença Ideb/Meta	Ideb 2021	Meta 2021	Diferença Ideb/Meta
Pernambuco	4,0	4,0	0,0	4,4	4,3	0,1	4,4	4,5	-0,1
Piauí	3,3	3,6	-0,3	3,7	3,8	-0,1	4,0	4,1	-0,1
Goiás	4,3	4,2	0,1	4,7	4,4	0,3	4,5	4,7	-0,2
Ceará	3,8	4,3	-0,5	4,2	4,5	-0,3	4,4	4,8	-0,4
Amazonas	3,3	3,5	-0,2	3,5	3,8	-0,3	3,6	4,0	-0,4
Espírito Santo	4,1	4,4	-0,3	4,6	4,7	-0,1	4,4	4,9	-0,5
Paraná	3,7	4,6	-0,9	4,4	4,9	-0,5	4,6	5,1	-0,5
Paraíba	3,1	4,0	-0,9	3,6	4,2	-0,6	3,9	4,4	-0,5
Tocantins	3,7	4,2	-0,5	3,9	4,5	-0,6	4,1	4,7	-0,6
São Paulo	3,8	4,6	-0,8	4,3	4,9	-0,6	4,4	5,1	-0,7
Rio de Janeiro	3,3	4,1	-0,8	3,5	4,4	-0,9	3,9	4,6	-0,7
Maranhão	3,4	3,7	-0,3	3,7	4,0	-0,3	3,5	4,2	-0,7
Distrito Federal	3,4	4,4	-1,0	4,0	4,6	-0,6	4,0	4,8	-0,8
Mato Grosso	3,2	3,9	-0,7	3,4	4,2	-0,8	3,6	4,4	-0,8
Sergipe	3,1	4,2	-1,1	3,3	4,4	-1,1	3,9	4,7	-0,8
Acre	3,6	4,3	-0,7	3,7	4,6	-0,9	3,9	4,8	-0,9
Rondônia	3,8	4,3	-0,5	4,0	4,5	-0,5	3,9	4,8	-0,9
Bahia	2,7	4,1	-1,4	3,2	4,3	-1,1	3,5	4,5	-1,0
Mato Grosso do Sul	3,6	4,2	-0,6	4,1	4,5	-0,4	3,7	4,7	-1,0
Alagoas	3,3	4,1	-0,8	3,6	4,4	-0,8	3,5	4,6	-1,1
Rio Grande do Sul	3,4	4,8	-1,4	4,0	5,0	-1,0	4,1	5,3	-1,2
Minas Gerais	3,6	4,8	-1,2	4,0	5,0	-1,0	4,0	5,3	-1,3
Roraima	3,3	4,6	-1,3	3,5	4,8	-1,3	3,7	5,1	-1,4
Amapá	3,0	4,0	-1,0	3,2	4,3	-1,1	3,1	4,5	-1,4
Pará	2,8	4,0	-1,2	3,2	4,2	-1,0	3,0	4,4	-1,4
Rio Grande do Norte	2,9	3,9	-1,0	3,2	4,2	-1,0	2,8	4,4	-1,6
Santa Catarina	3,6	4,8	-1,2	3,8	5,1	-1,3	3,6	5,3	-1,7

Fonte: MEC/Inep – elaborada pelo DGA/GGE/DPE/FDE.

O desempenho da rede estadual paulista, apesar de registrar evolução positiva neste cenário, os avanços ficaram abaixo da meta projetada e a diferença entre as edições de 2019 e 2021 foi de apenas 0,1 pp: Ideb de 4,3 em 2019 para 4,4 em 2021 – um

crescimento positivo muito pequeno para as projeções esperadas, cujas diferenças entre as edições são de avanços entre 0,3 pp e 0,2 pp.

No universo das 7.127 escolas estaduais brasileiras com índice do Ideb divulgado, a representatividade do estado de São Paulo na última edição da avaliação correspondeu a 20,6% do total do país: foram 1.468 escolas.

O número de escolas estaduais paulistas participantes da avaliação somou 3.955 unidades escolares, contudo uma quantidade expressiva: 2.487 escolas, o correspondente a 62,9%, não alcançou o número suficiente de alunos participantes da prova para ter o resultado divulgado.

A participação de escolas paulistas vinculadas às outras redes de ensino na avaliação Saeb foi bem mais restrita. Complementam a rede pública 25 unidades sendo 22 municipais e 3 federais com número suficiente de participantes na avaliação para disseminar o resultado do Ideb.

O resultado da avaliação por escolas na rede particular não foi divulgado em 2021, constando apenas na publicação dos respectivos indicadores das grandes regiões e unidades da federação (síntese na tabela 31).

Tabela 31: Estado de São Paulo - Ensino Médio
Número de escolas participantes da avaliação Saeb por rede de ensino
2021

Rede de Ensino	Número de Escolas				
	Com Ideb Publicado		Sem Ideb Publicado (ND*)		Total
	Nº	%	Nº	%	
Estadual	1.468	37,1	2.487	62,9	3.955
Municipal	22	34,4	42	65,6	64
Federal	3	8,3	33	91,7	36
Particular	0	0,0	0	0	0
Total	1.493	36,8	2.562	63,2	4.055

Fonte: MEC/Inep – elaborada pelo DGA/GGE/DPE/FDE.
*ND: número de participantes no Saeb insuficiente para divulgação do resultado.

Entre pesquisadores da área educacional, é praticamente consenso a ideia de que o *ensino médio* vive uma crise de identidade que compromete o interesse e o desenvolvimento do aluno que tem dificuldades quanto ao domínio e a aquisição de conhecimentos, competências e habilidades que são consideradas desejáveis para aqueles que estão concluindo a educação básica.

Ao longo dos anos as avaliações têm demonstrado resultados muito aquém do que seria esperado. Por essa razão ganha cada vez mais espaço na agenda a necessidade de

priorizar esforços para que o processo de aprendizagem seja menos conteudista e mais focado no desenvolvimento e preparação dos alunos para os desafios do mundo atual.

No Brasil, considerando os resultados do índice distribuídos por faixa e, excluindo os dados de São Paulo, das 5.659 escolas com Ideb divulgado, 253 (4,5%) integram o grupo das unidades com menor índice – até 3,1 pontos. No estado de São Paulo, de um total de 1.468 somente 2, ou seja, (0,1%) foram identificadas nesse grupo.

A faixa seguinte aglutina escolas com Ideb entre 3,2 a 4,1. Nele também o percentual de escolas estaduais paulistas é menor: 360 do universo de 1.468 unidades, correspondendo a 24,5%. No conjunto do país (excluídos os resultados de São Paulo) essa faixa agrupa cerca de 34,5% (1.951 escolas), pouco menos da metade do total.

Por outro lado, quando se compara a terceira faixa de classificação, formada por escolas estaduais com Ideb entre 4,2 e 5,1 pontos inclusive, a proporção de escolas paulistas ultrapassa a metade: 57,3% (841 unidades), enquanto no Brasil, excluídos os dados de São Paulo, essa proporção fica próxima da metade do universo de 5.659 – 49,9% (Tabela 32).

Tabela 32: Brasil e Estado de São Paulo – Ensino Médio
Número de Escolas Estaduais por faixa do Ideb
2021

Faixa do Ideb	Brasil [1]		São Paulo		Brasil	
	Escolas Estaduais		Escolas Estaduais		Escolas Estaduais	
	Nº	%	Nº	%	Nº	%
até 3,1	253	4,5	2	0,1	255	3,6
de 3,2 a 4,1	1.951	34,5	360	24,5	2.311	32,4
de 4,2 a 5,1	2.824	49,9	841	57,3	3.665	51,4
5,2 ou mais	631	11,2	265	18,1	896	12,6
Total	5.659	100,0	1.468	100,0	7.127	100,0

Fonte: MEC/Inep – elaborada pelo DGA/GGE/DPE/FDE.
Nota ([1]): resultados do Brasil, exluídos os de São Paulo.

Considerando o estrato superior da faixa – Ideb de 5,2 ou mais, meta a ser atingida em 2021, das 5.659 escolas estaduais do país (excluindo as escolas de São Paulo) com o índice do Ideb divulgado, somente 11,2% (631 escolas) atingiram ou superaram esse índice. Nesse intervalo, a representatividade das escolas paulistas foi de 18,1%, alcançando 265 escolas. Ampliando para o total do Brasil, agora incluindo o desempenho em São Paulo, entre 7.127 escolas estaduais 896 escolas alcançaram a meta, situando-se na faixa superior da classificação.

Gráfico 56: Brasil* e Estado de São Paulo: Ensino Médio
Percentual de Escolas Estaduais por Faixa do Ideb
2021

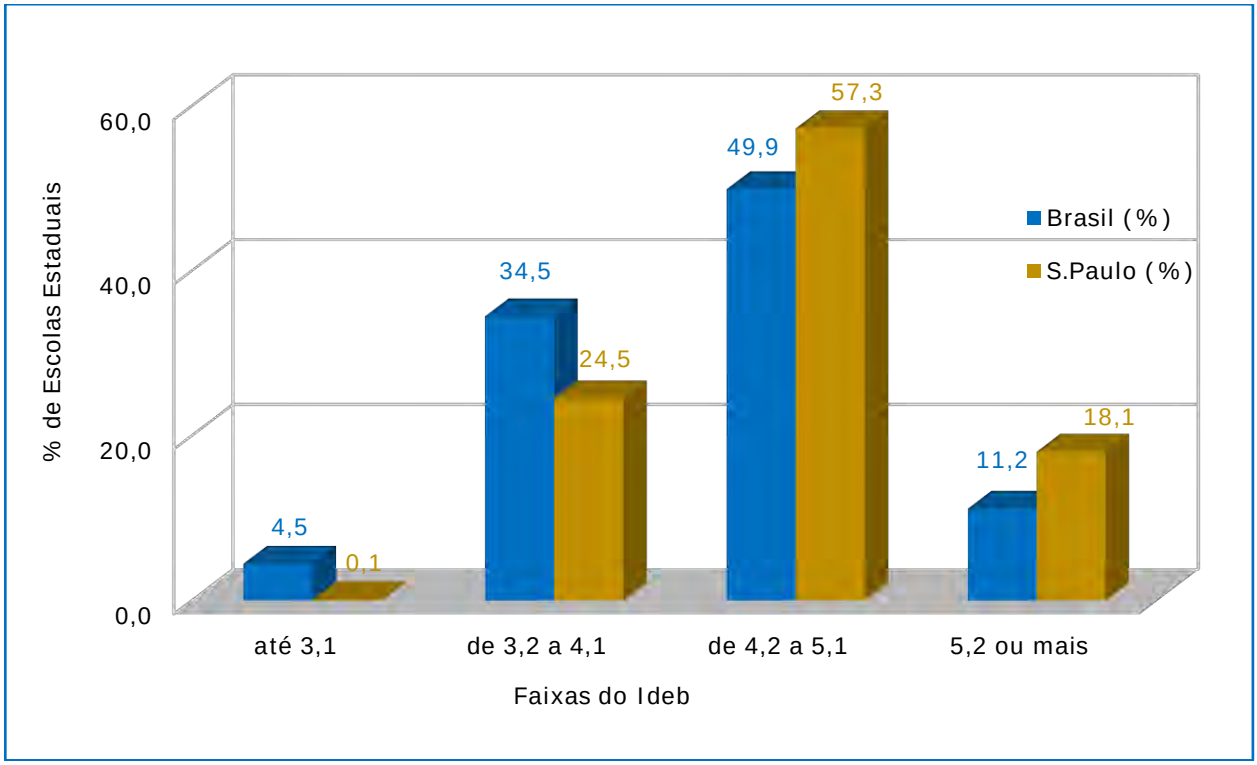

Fonte: MEC/Inep – elaborado pelo DGA/GGE/DPE/FDE.
Nota: Os dados para Brasil, excluem São Paulo.

Informações adicionais sobre a distribuição das escolas estaduais por faixa do Ideb publicado por unidade da federação, encontram-se disponibilizadas na tabela 33, (dados absolutos) e 34 (dados relativos), proporcionando uma visão diferenciada das condições das escolas estaduais do *ensino médio* em cada estado da federação, evidenciando avanços e dificuldades. O enfoque na distribuição por faixa do Ideb das escolas estaduais nos intervalos estabelecidos permite discernir a performance de cada estado e do Distrito Federal na avaliação de 2021.

Tabela 33: Brasil e Unidades da Federação – Ensino Médio
Número de escolas estaduais por faixa de Ideb
2021

(ordenado pelo total de escolas)

Abrangência	Total de Escolas Estaduais	Distribuição de Escolas por Faixas de Ideb			
		até 3,1	de 3,2 a 4,1	de 4,2 a 5,1	5,2 ou mais
Brasil	7.127	255	2.311	3.665	896
São Paulo	1.468	2	360	841	265
Paraná	1.111	7	205	755	144
Minas Gerais	741	15	275	392	59
Pernambuco	682	14	212	360	96
Ceará	639	0	205	302	132
Goiás	550	3	124	355	68
Maranhão	418	107	235	68	8
Rio de Janeiro	310	17	155	126	12
Amazonas	153	29	82	37	5
Rio Grande do Sul	146	1	26	87	32
Piauí	138	6	66	59	7
Alagoas	134	6	104	21	3
Espírito Santo	82	1	16	39	26
Santa Catarina	82	1	21	53	7
Paraíba	81	0	31	45	5
Bahia	72	10	38	16	8
Pará	72	23	38	10	1
Tocantins	63	1	34	27	1
Sergipe	62	3	37	20	2
Rondônia	43	1	21	16	5
Distrito Federal	22	2	10	9	1
Mato Grosso do Sul	20	1	7	10	2
Mato Grosso	13	0	4	5	4
Rio Grande do Norte	13	4	3	5	1
Acre	10	0	2	7	1
Roraima	2	1	0	0	1

Fonte: MEC/Inep – elaborada pelo DGA/GGE/DPE/FDE.
Nota: O estado do Amapá não teve dados divulgados por escola em 2021.

Em termos proporcionais, as 1.468 escolas estaduais paulistas com avaliação Ideb/2021 representaram 20,6% do total do contingente brasileiro. É preciso ainda considerar que 75,4% dessas escolas (1.106) somam nota Ideb de 4,2 ou superior, ficando atrás de Rio Grande do Sul (81,5%), Paraná (80,9%), Acre (80,0%), Espírito Santo (79,3%) e Goiás (76,9%).

Tabela 34: Brasil e Unidades da Federação – Ensino Médio
Percentual de escolas estaduais por faixa do Ideb
2021

(ordenado pelo total de escolas)

Abrangência	Total de Escolas Estaduais	Distribuição de Escolas por Faixas de Ideb			
		até 3,1	de 3,2 a 4,1	de 4,2 a 5,1	5,2 ou mais
Brasil	7.127	3,6	32,4	51,4	12,6
São Paulo	1.468	0,1	24,5	57,3	18,1
Paraná	1.111	0,6	18,5	68,0	13,0
Minas Gerais	741	2,0	37,1	52,9	8,0
Pernambuco	682	2,1	31,1	52,8	14,1
Ceará	639	0,0	32,1	47,3	20,7
Goiás	550	0,5	22,5	64,5	12,4
Maranhão	418	25,6	56,2	16,3	1,9
Rio de Janeiro	310	5,5	50,0	40,6	3,9
Amazonas	153	19,0	53,6	24,2	3,3
Rio Grande do Sul	146	0,7	17,8	59,6	21,9
Piauí	138	4,3	47,8	42,8	5,1
Alagoas	134	4,5	77,6	15,7	2,2
Espírito Santo	82	1,2	19,5	47,6	31,7
Santa Catarina	82	1,2	25,6	64,6	8,5
Paraíba	81	0,0	38,3	55,6	6,2
Bahia	72	13,9	52,8	22,2	11,1
Pará	72	31,9	52,8	13,9	1,4
Tocantins	63	1,6	54,0	42,9	1,6
Sergipe	62	4,8	59,7	32,3	3,2
Rondônia	43	2,3	48,8	37,2	11,6
Distrito Federal	22	9,1	45,5	40,9	4,5
Mato Grosso do Sul	20	5,0	35,0	50,0	10,0
Mato Grosso	13	0,0	30,8	38,5	30,8
Rio Grande do Norte	13	30,8	23,1	38,5	7,7
Acre	10	0,0	20,0	70,0	10,0
Roraima	2	50,0	0,0	0,0	50,0

Fonte: MEC/Inep – elaborada pelo DGA/GGE/DPE/FDE.

Finalmente, destacamos que o Anexo I da publicação, contempla informações que possibilitam uma análise/acompanhamento longitudinal e a comparabilidade das unidades da federação nos resultados bienais do Ideb – período 2007 a 2021, distinguindo resultados para os dois segmentos do *ensino fundamental – anos iniciais* e *finais e ensino médio*, entre as redes de ensino (total, estadual e particular) quanto aos índices e indicadores: evolução do Ideb/meta projetada, taxa média de aprovação dos *anos iniciais, anos finais* e *ensino médio* e as respectivas notas do Saeb – Matemática e Língua Portuguesa no mesmo período.

Por sua vez o Anexo II apresenta esses mesmos indicadores para o Estado de São Paulo e o Anexo III reproduz os índices/indicadores, para todos os 645 municípios paulistas,

elencando os resultados do *ensino fundamental* – segmentado para *anos iniciais* e *finais* para o período 2007-2021, com informações por rede de ensino: pública, estadual, federal e municipal.

No caso específico do *ensino médio*, essas informações restringem-se aos resultados de 2017 – primeiro ano em que essa avaliação foi estendida para o universo das escolas públicas, 2019 e 2021. Dados da rede particular nas duas últimas edições (2019 e 2021) não foram divulgados.

Informações adicionais, complementares, e particularizadas por município podem ser acessadas no Portal da Fundação para Desenvolvimento da Educação – FDE/Serviços/Informações Educacionais no link Caderno de Dados por Município que disponibiliza um conjunto de dados educacionais e socioeducacionais individualizados para cada um dos 645 municípios paulistas.

Por fim cabe esclarecer que na apresentação detalhada por localidade, há situações de interrupção da série dos índices/indicadores de um município e/ou rede de ensino quando o segmento de ensino (*iniciais* e/ou *fianis)* deixa de ser oferecido, ou ainda, casos esparsos de situações em que o número de participantes na avaliação Saeb foi insuficiente para a divulgação dos resultados (ND).

Considerações Finais

Em suma, como dito no início deste relatório, em face do término de um ciclo de metas, com finalidade de alcançar a melhoria de qualidade do ensino na educação básica entre outras, cujo início foi estabelecido em 2007, alguns resultados podem ser pontuados:

1. *Ensino fundamental – anos iniciais:*

   a) Nos *"anos iniciais"*, a partir de 2009, os resultados do Ideb na rede pública sempre estiveram acima da meta projetada, à exceção de 2021 quando, não só pontuou abaixo da meta, como retrocedeu em relação ao índice alcançado na edição de 2019;

   b) O *indicador de rendimento escolar – taxa de aprovação* – expandiu continuamente ao longo do período;

   c) O *indicador de desempenho* em *Língua Portuguesa* registrou pequenos avanços sem, contudo, alterar significativamente seu percurso para atingir níveis mais elevados da escala, tendo registrado a média mais expressiva na avaliação de 2017. O desempenho na avaliação de *Matemática* foi semelhante ao de Língua Portuguesa, com a diferença de que as médias mais elevadas foram registradas

em 2019. A pandemia de Covid-19 interferiu negativamente na avaliação Saeb de 2021.

2. *Ensino fundamental – anos finais:*

a) O Ideb dos anos finais na rede pública alternou pequenos avanços seguidos de estagnação e alguns retrocessos nesse período, no entanto, apesar de não ter resultado negativo na edição de 2021, quando comparado àquele de 2019, não atingiu as metas projetadas;

b) O indicador de *rendimento escolar* registrou contínuos aumentos, superando taxas acima de 97,0%; ainda existem perdas por abandono e reprovação;

c) As médias Saeb evoluíram paulatinamente, com diferenças tão pequenas que também não permitem a transição para níveis mais elevados, tanto em Língua Portuguesa quanto em Matemática: durante toda a série histórica essa média não ultrapassou os 300 pontos da escala.

3. *Ensino médio:*

a) O Ideb no ensino médio agrega o "insucesso" dos anos finais do ensino fundamental, com um percurso mais difícil agravado por altas taxas de abandono e reprovação, responsáveis pela seletividade desse nível sem, contudo, alcançar bons níveis de desempenho. O Ideb na rede pública projetada para 3,3 em 2007, agregou alguns pontos percentuais a mais até a edição de 2011 (3,9), superando inclusive as metas intermediárias projetadas. A partir de 2013 pontua sempre abaixo da meta e, quando expande, retroage na edição posterior, terminando esse ciclo com um índice em 0,7 pp abaixo da meta de 5,1;

b) O *indicador de rendimento escolar*, por sua vez, registrou um crescimento contínuo, terminando o ciclo iniciado em 2007 com uma expansão na rede pública de 16,7 pontos percentuais (de 77,2% em 2007 para 93,9% em 2021);

c) O *indicador de desempenho*, resultado das médias da avaliação Saeb em Língua Portuguesa e Matemática são os mais preocupantes, pois não evoluem como esperado. Na rede pública, a média em Língua Portuguesa, entre 2007 e 2017 permaneceu no nível 2 da escala de proficiência (igual ou maior que 250 e menor que 275) e, só em 2019 ascendeu para o nível 3 (igual ou maior que 275 e menor que 300); nesse componente a rede particular permaneceu desde 2007 no nível 4 da escala: igual ou maior que 300 e menor que 325. Em Matemática a rede pública permaneceu com pontuações referentes ao nível 2 da escala em todas as edições, enquanto a rede particular oscilou entre o nível 4 (em 2009 e 2015) e 5 da escala (maior ou igual a 325 e menor que 350) nas demais edições.

De modo geral, os resultados tanto da rede pública quanto da rede particular no ensino fundamental e médio mostram desigualdades, indicando a necessidade de rever as políticas públicas em educação que realmente tragam os resultados esperados, indo ao encontro das diretrizes do Plano Estadual de Educalção (PEE) e do Plano Nacional de Educação (PNE).

ANEXOS

Anexo I

BRASIL, REGIÕES E UNIDADES DA FEDERAÇÃO

ENSINO FUNDAMENTAL – ANOS INICIAIS
RESULTADOS DO IDEB E PROJEÇÕES

Anexo I: Ensino Fundamental Regular/Anos Iniciais – Total das Redes
Resultados do Ideb e Projeções – Regiões Geográficas e Unidades da Federação
2007/2021

Região/ Unidade da Federação	Ideb (N x P)								Projeções							
	2007	2009	2011	2013	2015	2017	2019	2021	2007	2009	2011	2013	2015	2017	2019	2021
Brasil	4,2	4,6	5,0	5,2	5,5	5,8	5,9	5,8	3,9	4,2	4,6	4,9	5,2	5,5	5,7	6,0
Norte	3,4	3,8	4,2	4,3	4,7	4,9	5,0	5,0	3,1	3,4	3,8	4,1	4,4	4,7	5,0	5,3
Nordeste	3,5	3,8	4,2	4,3	4,8	5,1	5,4	5,3	3,0	3,3	3,7	4,0	4,3	4,6	4,9	5,2
Sudeste	4,8	5,3	5,6	5,9	6,1	6,4	6,5	6,1	4,6	5,0	5,4	5,6	5,9	6,1	6,4	6,6
Sul	4,8	5,1	5,5	5,8	6,0	6,2	6,3	6,2	4,5	4,8	5,2	5,5	5,8	6,0	6,3	6,5
Centro-Oeste	4,4	4,9	5,3	5,5	5,7	6,0	6,1	5,8	4,1	4,4	4,8	5,1	5,4	5,6	5,9	6,2
Acre	3,8	4,3	4,6	5,1	5,4	5,8	5,9	5,5	3,5	3,8	4,3	4,5	4,8	5,1	5,4	5,7
Alagoas	3,3	3,7	3,8	4,1	4,7	5,2	5,6	5,6	2,6	2,9	3,3	3,6	3,9	4,2	4,5	4,8
Amapá	3,4	3,8	4,1	4,0	4,5	4,6	4,9	4,9	3,2	3,6	4,0	4,3	4,6	4,9	5,2	5,4
Amazonas	3,6	3,9	4,3	4,7	5,2	5,4	5,5	5,4	3,1	3,5	3,9	4,2	4,5	4,8	5,1	5,4
Bahia	3,4	3,8	4,2	4,3	4,7	5,1	5,3	5,3	2,8	3,1	3,5	3,8	4,1	4,4	4,7	5,0
Ceará	3,8	4,4	4,9	5,2	5,9	6,2	6,4	6,3	3,2	3,6	4,0	4,3	4,5	4,8	5,1	5,4
Distrito Federal	5,0	5,6	5,7	5,9	6,0	6,3	6,5	6,4	4,9	5,2	5,6	5,8	6,1	6,3	6,6	6,8
Espírito Santo	4,6	5,1	5,2	5,4	5,7	6,0	6,1	6,0	4,3	4,6	5,0	5,3	5,6	5,8	6,1	6,3
Goiás	4,3	4,9	5,3	5,7	5,8	6,1	6,2	5,9	4,2	4,5	4,9	5,2	5,4	5,7	6,0	6,2
Mato Grosso do Sul	4,3	4,6	5,1	5,2	5,5	5,7	5,7	5,4	3,6	4,0	4,4	4,7	5,0	5,2	5,5	5,8
Maranhão	3,7	3,9	4,1	4,1	4,6	4,8	5,0	5,0	2,9	3,3	3,7	4,0	4,2	4,5	4,8	5,2
Mato Grosso	4,4	4,9	5,1	5,3	5,7	5,9	5,9	5,8	3,7	4,0	4,4	4,7	5,0	5,3	5,6	5,9
Minas Gerais	4,7	5,6	5,9	6,1	6,3	6,5	6,5	6,1	4,8	5,1	5,5	5,7	6,0	6,2	6,5	6,7
Pará	3,1	3,6	4,2	4,0	4,5	4,7	4,9	4,9	2,8	3,1	3,5	3,8	4,1	4,4	4,7	5,0
Paraíba	3,4	3,9	4,3	4,5	4,9	5,1	5,4	5,4	3,1	3,4	3,8	4,1	4,4	4,7	5,0	5,3
Paraná	5,0	5,4	5,6	5,9	6,2	6,5	6,5	6,2	4,7	5,0	5,4	5,6	5,9	6,2	6,4	6,6
Pernambuco	3,6	4,1	4,3	4,7	5,0	5,2	5,5	5,4	3,3	3,6	4,0	4,3	4,6	4,9	5,2	5,5
Piauí	3,5	4,0	4,4	4,5	4,9	5,3	5,7	5,6	2,9	3,2	3,6	3,9	4,2	4,5	4,8	5,1
Rio Grande do Norte	3,4	3,9	4,1	4,4	4,8	5,0	5,2	5,0	2,8	3,1	3,5	3,8	4,1	4,4	4,7	5,0
Rio Grande do Sul	4,6	4,9	5,1	5,6	5,7	5,8	6,0	6,0	4,3	4,7	5,1	5,3	5,6	5,9	6,1	6,4
Rio de Janeiro	4,4	4,7	5,1	5,2	5,5	5,8	5,8	5,7	4,4	4,7	5,1	5,4	5,6	5,9	6,1	6,4
Rondônia	4,0	4,3	4,7	5,2	5,4	5,8	5,6	5,4	3,7	4,0	4,5	4,7	5,0	5,3	5,6	5,9
Roraima	4,1	4,3	4,7	5,0	5,2	5,5	5,7	5,5	3,8	4,1	4,5	4,8	5,1	5,4	5,6	5,9
Santa Catarina	4,9	5,2	5,8	6,0	6,3	6,5	6,5	6,4	4,5	4,8	5,2	5,5	5,8	6,0	6,3	6,5
São Paulo	5,0	5,5	5,6	6,1	6,4	6,6	6,7	6,3	4,8	5,1	5,5	5,8	6,0	6,3	6,5	6,7
Sergipe	3,4	3,8	4,1	4,4	4,6	4,9	5,1	5,2	3,1	3,4	3,8	4,1	4,4	4,7	5,0	5,3
Tocantins	4,1	4,5	4,9	5,1	5,1	5,6	5,6	5,3	3,6	3,9	4,3	4,6	4,9	5,2	5,5	5,7

Fonte: MEC/Inep – elaborada pelo DGA/GGE/DPE/FDE.

Anexo I: Ensino Fundamental Regular/Anos Iniciais – Rede Estadual
Resultados do Ideb e Projeções – Regiões Geográficas e Unidades da Federação
2007/2021

Região/ Unidade da Federação	Ideb (N x P)								Projeções							
	2007	2009	2011	2013	2015	2017	2019	2021	2007	2009	2011	2013	2015	2017	2019	2021
Brasil	4,3	4,9	5,1	5,4	5,8	6,0	6,1	5,9	4,0	4,3	4,7	5,0	5,3	5,6	5,9	6,1
Norte	3,6	4,2	4,5	4,7	5,0	5,4	5,5	5,5	3,3	3,6	4,1	4,3	4,6	4,9	5,2	5,5
Nordeste	3,3	3,7	3,9	4,1	4,5	4,7	5,0	5,0	3,0	3,3	3,7	4,0	4,3	4,6	4,9	5,2
Sudeste	4,7	5,4	5,5	5,9	6,3	6,5	6,5	6,1	4,6	4,9	5,3	5,6	5,8	6,1	6,3	6,6
Sul	4,6	4,9	5,4	5,6	5,6	5,8	5,8	6,0	4,3	4,6	5,0	5,3	5,6	5,8	6,1	6,3
Centro-Oeste	4,5	5,0	5,2	5,4	5,6	5,9	5,9	5,7	3,9	4,3	4,7	5,0	5,3	5,5	5,8	6,1
Acre	3,8	4,5	4,7	5,2	5,5	6,1	6,2	5,7	3,4	3,7	4,2	4,4	4,7	5,0	5,3	5,6
Alagoas	3,3	3,3	3,4	3,7	4,1	4,9	5,2	5,0	2,9	3,3	3,7	4,0	4,3	4,6	4,9	5,2
Amapá	3,0	3,6	3,9	3,8	4,4	4,5	4,8	4,6	3,1	3,5	3,9	4,2	4,4	4,7	5,0	5,3
Amazonas	3,9	4,5	4,8	5,1	5,5	5,8	5,8	5,9	3,3	3,7	4,1	4,4	4,7	5,0	5,2	5,5
Bahia	2,6	3,2	3,8	4,0	4,3	4,9	5,0	6,0	2,7	3,0	3,4	3,7	4,0	4,3	4,6	4,9
Ceará	3,5	4,2	4,4	5,0	5,8	6,7	6,5	7,2	3,2	3,6	4,0	4,3	4,6	4,9	5,2	5,5
Distrito Federal	4,8	5,4	5,4	5,6	5,6	6,0	6,1	5,9	4,5	4,8	5,2	5,5	5,8	6,0	6,3	6,5
Espírito Santo	4,1	5,0	5,0	5,3	5,5	5,9	6,1	6,0	3,8	4,1	4,5	4,8	5,1	5,4	5,7	5,9
Goiás	4,3	4,9	5,3	6,0	6,1	6,6	6,4	6,1	4,0	4,3	4,7	5,0	5,3	5,6	5,8	6,1
Mato Grosso do Sul	4,0	4,4	4,9	5,1	5,4	5,6	5,7	5,2	3,3	3,6	4,0	4,3	4,6	4,9	5,2	5,5
Maranhão	3,3	4,0	4,0	4,2	4,3	4,1	3,9	4,1	3,3	3,6	4,0	4,3	4,6	4,9	5,2	5,5
Mato Grosso	4,4	4,9	5,1	5,1	5,6	5,8	5,6	5,5	3,6	4,0	4,4	4,7	4,9	5,2	5,5	5,8
Minas Gerais	4,9	5,8	6,0	6,2	6,3	6,5	6,5	6,0	5,0	5,3	5,7	5,9	6,2	6,4	6,6	6,8
Pará	2,8	3,7	4,0	3,6	4,2	4,5	5,0	5,0	2,8	3,2	3,6	3,8	4,1	4,4	4,7	5,1
Paraíba	3,5	3,7	4,0	4,2	4,4	4,7	4,9	5,1	3,1	3,4	3,8	4,1	4,4	4,7	5,0	5,3
Paraná	5,2	5,2	5,2	6,2	6,2	6,3	6,8	7,1	5,0	5,4	5,7	6,0	6,2	6,5	6,7	6,9
Pernambuco	3,5	3,9	4,2	4,3	4,7	4,9	5,0	5,3	3,2	3,5	3,9	4,2	4,5	4,8	5,1	5,4
Piauí	3,2	3,8	4,1	4,5	4,6	5,5	6,0	6,1	2,6	2,9	3,3	3,6	3,9	4,2	4,5	4,8
Rio Grande do Norte	3,0	3,5	3,7	3,9	4,5	4,6	4,9	4,7	2,6	2,9	3,3	3,6	3,9	4,2	4,5	4,8
Rio Grande do Sul	4,5	4,8	5,1	5,5	5,5	5,7	5,8	5,9	4,2	4,6	5,0	5,3	5,5	5,8	6,1	6,3
Rio de Janeiro	3,8	4,0	4,3	4,7	5,1	4,8	5,4	5,3	3,8	4,1	4,5	4,8	5,1	5,4	5,7	5,9
Rondônia	4,0	4,4	4,7	5,4	5,7	6,1	5,7	5,6	3,6	4,0	4,4	4,7	5,0	5,2	5,5	5,8
Roraima	3,5	4,2	4,5	4,8	5,1	-	-	-	3,6	3,9	4,3	4,6	4,9	5,2	5,5	5,7
Santa Catarina	4,7	5,0	5,7	5,7	5,9	6,0	5,9	6,1	4,4	4,7	5,1	5,4	5,6	5,9	6,2	6,4
São Paulo	4,7	5,4	5,4	5,7	6,4	6,5	6,6	6,1	4,6	4,9	5,3	5,5	5,8	6,1	6,3	6,6
Sergipe	3,4	3,7	3,9	4,1	4,3	4,7	5,0	5,2	3,1	3,4	3,8	4,1	4,4	4,7	5,0	5,3
Tocantins	4,2	4,5	4,9	5,1	5,0	5,8	5,8	5,5	3,7	4,0	4,5	4,7	5,0	5,3	5,6	5,9

Fonte: MEC/Inep – elaborada pelo DGA/GGE/DPE/FDE.

Anexo I: Ensino Fundamental Regular/Anos Iniciais – Rede Particular
Resultados do Ideb e Projeções – Regiões Geográficas e Unidades da Federação
2007/2021

Região/ Unidade da Federação	Ideb (N x P)								Projeções							
	2007	2009	2011	2013	2015	2017	2019	2021	2007	2009	2011	2013	2015	2017	2019	2021
Brasil	6,0	6,4	6,5	6,7	6,8	7,1	7,1	7,1	6,0	6,3	6,6	6,8	7,0	7,2	7,4	7,5
Norte	5,6	5,9	6,1	6,1	6,4	6,8	6,8	6,6	5,6	5,9	6,2	6,4	6,7	6,9	7,1	7,3
Nordeste	5,5	5,8	6,0	6,2	6,3	6,5	6,6	6,6	5,4	5,7	6,1	6,3	6,5	6,8	7,0	7,2
Sudeste	6,3	6,8	6,8	6,9	7,0	7,4	7,4	7,3	6,3	6,6	6,9	7,1	7,3	7,4	7,6	7,8
Sul	6,3	6,7	7,0	7,2	7,4	7,5	7,4	7,4	6,2	6,5	6,8	7,0	7,2	7,4	7,5	7,7
Centro-Oeste	5,9	6,4	6,7	6,8	7,0	7,2	7,2	7,3	5,9	6,2	6,5	6,8	7,0	7,2	7,3	7,5
Acre	6,0	-	6,2	6,7	7,1	7,4	7,3	7,3	5,7	6,0	6,3	6,6	6,8	7,0	7,2	7,4
Alagoas	5,2	5,5	5,9	6,2	6,3	6,5	6,6	6,8	5,2	5,5	5,9	6,1	6,3	6,6	6,8	7,0
Amapá	5,3	-	6,1	6,1	6,4	6,8	6,9	6,6	5,0	5,3	5,7	5,9	6,2	6,4	6,6	6,9
Amazonas	5,7	-	6,2	6,3	6,7	7,0	7,0	7,0	5,6	5,9	6,2	6,5	6,7	6,9	7,1	7,3
Bahia	5,9	6,1	6,3	6,3	6,3	6,6	6,6	6,6	5,6	5,9	6,2	6,5	6,7	6,9	7,1	7,3
Ceará	5,5	5,9	6,0	6,1	6,3	6,5	6,7	7,1	5,5	5,8	6,1	6,4	6,6	6,8	7,0	7,2
Distrito Federal	6,1	6,5	6,8	6,9	7,1	7,4	7,6	7,9	6,4	6,7	7,0	7,2	7,3	7,5	7,7	7,8
Espírito Santo	6,3	7,0	7,1	7,3	7,6	7,8	7,6	7,4	6,4	6,6	6,9	7,1	7,3	7,5	7,6	7,8
Goiás	5,7	6,3	6,7	6,8	6,9	7,0	7,1	6,9	5,7	6,0	6,4	6,6	6,8	7,0	7,2	7,4
Mato Grosso do Sul	6,4	6,6	6,9	6,8	7,0	7,4	7,3	7,1	6,1	6,4	6,7	6,9	7,1	7,3	7,5	7,6
Maranhão	5,3	5,5	5,8	6,0	6,1	6,5	6,4	6,5	5,0	5,3	5,7	5,9	6,2	6,4	6,6	6,9
Mato Grosso	5,9	6,2	6,3	6,7	7,1	7,3	7,1	7,2	5,5	5,8	6,2	6,4	6,6	6,8	7,0	7,2
Minas Gerais	6,7	7,1	7,4	7,6	7,8	8,0	7,8	7,6	7,0	7,2	7,4	7,6	7,7	7,9	8,0	8,1
Pará	5,5	-	5,9	5,9	6,1	6,5	6,7	6,4	5,5	5,8	6,2	6,4	6,6	6,8	7,0	7,2
Paraíba	5,5	5,8	5,9	6,0	6,5	6,7	6,7	6,7	5,5	5,8	6,1	6,4	6,6	6,8	7,0	7,2
Paraná	6,5	6,8	7,0	7,2	7,2	7,4	7,2	7,2	6,5	6,7	7,0	7,2	7,4	7,6	7,7	7,9
Pernambuco	5,5	5,8	5,7	6,2	6,2	6,4	6,5	6,2	5,5	5,8	6,2	6,4	6,6	6,8	7,0	7,2
Piauí	5,7	5,8	6,3	6,6	6,6	6,8	7,0	7,1	5,5	5,8	6,1	6,4	6,6	6,8	7,0	7,2
Rio Grande do Norte	5,0	5,8	5,8	6,1	6,3	6,6	6,5	6,7	5,1	5,4	5,8	6,0	6,3	6,5	6,7	7,0
Rio Grande do Sul	6,1	6,4	6,7	7,2	7,4	7,4	7,5	7,4	5,9	6,2	6,5	6,7	6,9	7,1	7,3	7,5
Rio de Janeiro	5,9	5,9	6,3	6,1	6,3	6,9	6,8	6,8	5,8	6,1	6,4	6,6	6,8	7,0	7,2	7,4
Rondônia	5,7	-	6,4	6,5	6,8	7,2	6,8	6,7	5,8	6,0	6,4	6,6	6,8	7,0	7,2	7,4
Roraima	5,9	-	6,6	6,8	6,8	7,1	7,2	6,8	6,1	6,4	6,7	6,9	7,1	7,3	7,5	7,6
Santa Catarina	6,6	7,1	7,1	7,5	7,7	7,8	7,7	7,7	6,5	6,7	7,0	7,2	7,4	7,5	7,7	7,8
São Paulo	6,4	7,2	7,0	7,3	7,1	7,4	7,6	7,5	6,6	6,8	7,1	7,3	7,5	7,6	7,8	7,9
Sergipe	5,5	5,7	6,0	6,1	6,2	6,7	6,6	6,4	5,3	5,6	6,0	6,2	6,5	6,7	6,9	7,1
Tocantins	5,7	-	6,5	6,7	6,7	7,3	7,1	7,1	5,7	5,9	6,3	6,5	6,7	6,9	7,1	7,3

Fonte: MEC/Inep – elaborada pelo DGA/GGE/DPE/FDE.

Anexo I: Ensino Fundamental Regular/Anos Iniciais – Rede Pública
Resultados do Ideb e Projeções – Regiões Geográficas e Unidades da Federação
2007/2021

Região/ Unidade da Federação	Ideb (N x P)								Projeções							
	2007	2009	2011	2013	2015	2017	2019	2021	2007	2009	2011	2013	2015	2017	2019	2021
Brasil	4,0	4,4	4,7	4,9	5,3	5,5	5,7	5,5	3,6	4,0	4,4	4,7	5,0	5,2	5,5	5,8
Norte	3,3	3,8	4,2	4,3	4,7	4,9	5,0	5,0	3,0	3,3	3,7	4,0	4,3	4,6	4,9	5,2
Nordeste	3,3	3,7	4,0	4,1	4,6	4,9	5,2	5,1	2,7	3,1	3,5	3,7	4,0	4,3	4,6	4,9
Sudeste	4,6	5,1	5,4	5,6	6,0	6,2	6,2	5,9	4,4	4,8	5,2	5,4	5,7	6,0	6,2	6,5
Sul	4,6	5,0	5,4	5,6	5,8	6,0	6,2	6,0	4,3	4,7	5,1	5,4	5,6	5,9	6,1	6,4
Centro-Oeste	4,2	4,8	5,1	5,3	5,5	5,8	5,9	5,6	3,8	4,2	4,6	4,9	5,1	5,4	5,7	6,0
Acre	3,7	4,2	4,5	5,0	5,3	5,7	5,8	5,4	3,4	3,7	4,1	4,4	4,7	5,0	5,3	5,6
Alagoas	3,1	3,4	3,5	3,7	4,3	4,9	5,3	5,3	2,5	2,8	3,2	3,4	3,7	4,0	4,3	4,6
Amapá	3,3	3,8	4,0	3,9	4,3	4,4	4,7	4,7	3,1	3,4	3,8	4,1	4,4	4,7	5,0	5,3
Amazonas	3,4	3,8	4,2	4,5	5,0	5,3	5,3	5,3	3,0	3,3	3,8	4,0	4,3	4,6	4,9	5,2
Bahia	3,2	3,5	3,9	3,9	4,4	4,7	4,9	4,9	2,6	2,9	3,3	3,6	3,8	4,1	4,5	4,8
Ceará	3,5	4,1	4,7	5,0	5,7	6,1	6,3	6,1	2,9	3,2	3,6	3,9	4,2	4,5	4,8	5,1
Distrito Federal	4,8	5,4	5,4	5,6	5,6	6,0	6,1	5,9	4,5	4,8	5,2	5,5	5,8	6,0	6,3	6,5
Espírito Santo	4,3	4,8	5,0	5,2	5,5	5,7	5,9	5,8	4,0	4,4	4,8	5,0	5,3	5,6	5,9	6,1
Goiás	4,1	4,7	5,1	5,5	5,6	5,9	6,0	5,7	3,9	4,2	4,7	4,9	5,2	5,5	5,8	6,0
Mato Grosso do Sul	4,1	4,5	5,0	5,0	5,3	5,5	5,5	5,2	3,4	3,8	4,2	4,5	4,8	5,0	5,3	5,6
Maranhão	3,5	3,7	3,9	3,8	4,4	4,5	4,8	4,7	2,8	3,1	3,5	3,8	4,1	4,4	4,7	5,0
Mato Grosso	4,3	4,8	4,9	5,2	5,5	5,7	5,7	5,5	3,6	3,9	4,3	4,6	4,9	5,2	5,5	5,7
Minas Gerais	4,6	5,5	5,8	5,9	6,1	6,3	6,3	5,9	4,6	4,9	5,3	5,6	5,9	6,1	6,4	6,6
Pará	3,0	3,6	4,0	3,8	4,3	4,5	4,7	4,8	2,7	3,0	3,4	3,7	4,0	4,3	4,6	4,9
Paraíba	3,3	3,6	4,0	4,2	4,5	4,7	5,0	5,0	2,8	3,1	3,5	3,8	4,1	4,4	4,7	5,0
Paraná	4,8	5,3	5,4	5,8	6,1	6,3	6,4	6,1	4,5	4,8	5,2	5,5	5,8	6,0	6,3	6,5
Pernambuco	3,3	3,7	3,9	4,1	4,6	4,8	5,1	5,1	2,9	3,2	3,6	3,9	4,2	4,5	4,8	5,1
Piauí	3,3	3,8	4,1	4,1	4,6	5,0	5,4	5,3	2,7	3,0	3,4	3,7	4,0	4,3	4,6	4,9
Rio Grande do Norte	3,2	3,5	3,8	4,0	4,4	4,5	4,7	4,5	2,5	2,8	3,2	3,5	3,8	4,1	4,4	4,7
Rio Grande do Sul	4,5	4,7	5,1	5,4	5,5	5,6	5,8	5,8	4,2	4,5	4,9	5,2	5,5	5,7	6,0	6,3
Rio de Janeiro	4,1	4,4	4,8	4,9	5,2	5,3	5,4	5,3	4,1	4,4	4,8	5,1	5,4	5,6	5,9	6,2
Rondônia	3,9	4,3	4,6	5,1	5,3	5,7	5,5	5,3	3,6	3,9	4,3	4,6	4,9	5,2	5,5	5,8
Roraima	4,1	4,2	4,5	4,8	5,1	5,4	5,5	5,3	3,7	4,0	4,4	4,7	5,0	5,3	5,6	5,8
Santa Catarina	4,7	5,1	5,7	5,9	6,1	6,3	6,3	6,2	4,4	4,7	5,1	5,4	5,6	5,9	6,2	6,4
São Paulo	4,8	5,3	5,4	5,8	6,2	6,5	6,5	6,1	4,6	4,9	5,3	5,6	5,8	6,1	6,3	6,6
Sergipe	3,2	3,4	3,6	3,8	4,1	4,3	4,6	4,8	2,9	3,2	3,6	3,9	4,2	4,5	4,8	5,1
Tocantins	4,0	4,4	4,8	5,0	5,0	5,4	5,5	5,1	3,5	3,8	4,2	4,5	4,8	5,1	5,4	5,7

Fonte: MEC/Inep – elaborada pelo DGA/GGE/DPE/FDE.

Anexo I

BRASIL, REGIÕES E UNIDADES DA FEDERAÇÃO

ENSINO FUNDAMENTAL – ANOS INICIAIS
TAXA DE APROVAÇÃO

Anexo I: Ensino Fundamental Regular - Anos Iniciais
Taxa de aprovação – Total das Redes
2007/2021

Região/ Unidade da Federação	Taxa de Aprovação: 1º ao 5º ano							
	2007	2009	2011	2013	2015	2017	2019	2021
Brasil	85,8	88,5	91,2	92,7	93,2	94,0	95,1	97,6
Norte	76,1	81,0	87,0	88,6	88,9	89,6	91,0	95,9
Nordeste	79,2	83,6	87,5	89,6	90,3	91,7	93,7	97,1
Sudeste	92,1	93,2	94,6	95,7	96,1	96,6	97,2	98,5
Sul	91,0	92,5	93,8	94,4	94,5	94,7	95,4	97,8
Centro-Oeste	89,0	90,9	92,8	94,7	94,8	95,5	96,0	97,3
Acre	79,0	84,7	87,7	89,9	90,3	91,1	92,9	95,7
Alagoas	77,1	84,6	84,7	87,3	88,9	92,7	96,2	98,6
Amapá	79,4	82,9	89,9	88,8	88,7	89,5	91,1	93,0
Amazonas	77,8	80,1	84,7	88,4	90,9	91,6	93,1	96,8
Bahia	74,9	79,1	84,8	86,7	87,2	89,0	91,0	95,0
Ceará	85,7	89,0	92,0	94,9	95,9	96,9	98,2	99,7
Distrito Federal	89,5	92,8	92,5	94,5	94,1	95,3	96,1	96,3
Espírito Santo	88,2	90,8	92,3	92,9	93,0	94,1	95,2	97,9
Goiás	90,0	90,7	93,3	95,7	95,6	96,4	96,9	97,8
Mato Grosso do Sul	85,0	85,7	87,9	89,4	90,2	90,9	91,8	94,5
Maranhão	84,0	87,3	90,4	91,6	92,2	92,9	94,3	97,1
Mato Grosso	90,2	94,3	96,6	97,8	98,1	98,1	97,9	99,4
Minas Gerais	91,2	93,4	96,3	97,7	97,9	97,9	98,1	99,0
Pará	70,2	77,8	86,3	86,3	86,1	86,9	88,4	94,9
Paraíba	76,0	81,0	86,6	89,7	90,1	90,6	92,9	97,4
Paraná	91,8	94,1	94,0	94,6	95,3	95,3	96,2	97,4
Pernambuco	78,6	85,5	88,8	90,0	90,5	92,0	94,4	97,9
Piauí	77,0	81,6	86,0	88,4	88,5	90,6	93,4	97,9
Rio Grande do Norte	83,0	83,2	85,2	87,7	89,2	90,4	92,0	93,5
Rio Grande do Sul	89,0	89,4	91,8	93,0	92,4	92,9	93,7	97,8
Rio de Janeiro	86,8	86,3	88,2	90,0	90,7	91,6	92,9	96,7
Rondônia	85,5	87,2	88,9	93,0	92,7	93,1	93,7	98,1
Roraima	87,1	90,7	92,8	94,2	93,3	93,6	93,9	97,8
Santa Catarina	93,3	95,2	96,6	96,3	96,5	96,5	96,5	98,2
São Paulo	95,0	95,9	96,4	97,3	97,6	98,0	98,5	98,9
Sergipe	74,4	78,0	81,8	87,1	86,3	87,8	90,6	98,6
Tocantins	89,7	91,3	91,8	95,4	93,4	94,2	95,1	98,6

Fonte: MEC/Inep – elaborada pelo DGA/GGE/DPE/FDE.

Anexo I: Ensino Fundamental Regular - Anos Iniciais
Taxa de aprovação – Rede Estadual
2007/2021

Região/ Unidade da Federação	Taxa de Aprovação: 1º ao 5º ano							
	2007	2009	2011	2013	2015	2017	2019	2021
Brasil	88,0	91,1	93,1	94,7	94,8	95,6	96,3	97,8
Norte	79,6	85,7	89,6	90,7	90,6	92,0	93,1	95,6
Nordeste	77,2	80,4	83,5	85,7	85,5	87,9	90,2	94,4
Sudeste	93,3	95,8	97,3	98,4	98,5	98,7	99,1	98,8
Sul	89,4	90,9	92,9	93,1	92,5	92,6	93,1	98,5
Centro-Oeste	88,1	91,0	91,8	94,2	93,9	94,8	95,2	96,4
Acre	82,0	87,8	89,1	90,9	91,0	92,8	94,1	95,9
Alagoas	79,5	78,4	78,9	82,2	83,3	91,8	95,1	96,0
Amapá	78,3	79,6	87,2	85,0	86,2	87,0	88,7	87,7
Amazonas	82,4	87,8	92,4	94,0	95,0	95,3	95,4	99,1
Bahia	65,3	69,7	77,0	84,8	79,4	82,7	86,3	96,9
Ceará	80,0	85,0	87,1	90,7	88,2	94,4	95,0	99,9
Distrito Federal	87,4	90,9	90,4	92,8	92,1	93,6	94,8	95,1
Espírito Santo	83,8	91,3	92,7	93,9	93,3	95,0	95,9	97,6
Goiás	90,3	91,6	94,8	97,8	97,8	98,9	98,5	99,5
Mato Grosso do Sul	82,8	82,8	84,7	88,3	88,6	90,7	92,4	95,3
Maranhão	86,6	86,6	88,0	87,0	83,1	79,8	81,1	86,1
Mato Grosso	91,1	97,1	99,2	99,9	99,8	99,2	97,1	99,3
Minas Gerais	93,0	96,7	98,6	99,3	99,3	99,4	99,5	99,4
Pará	67,2	80,3	87,3	84,4	84,9	87,5	90,9	92,2
Paraíba	78,6	80,4	84,9	87,9	88,7	89,2	90,9	98,3
Paraná	93,9	93,6	89,5	88,7	88,9	88,6	89,8	96,4
Pernambuco	80,0	85,1	86,9	86,7	86,9	86,3	85,8	85,4
Piauí	74,2	80,3	83,1	85,1	85,2	88,9	92,2	98,7
Rio Grande do Norte	78,0	78,7	79,8	83,3	86,0	88,6	90,6	90,7
Rio Grande do Sul	87,5	88,4	90,6	92,2	91,2	91,4	92,3	98,4
Rio de Janeiro	80,2	79,3	83,9	88,2	86,0	79,0	89,9	91,1
Rondônia	85,2	87,4	87,9	92,9	92,8	93,9	93,5	97,5
Roraima	85,1	88,8	90,2	92,1	91,6	93,3	92,7	97,2
Santa Catarina	92,9	95,8	97,4	95,2	95,4	95,3	94,6	98,6
São Paulo	95,9	97,2	97,5	98,3	98,4	98,5	99,0	98,5
Sergipe	77,1	80,4	83,1	85,8	83,6	87,7	90,6	99,3
Tocantins	92,6	92,4	91,7	94,4	88,5	92,7	92,6	96,0

Fonte: MEC/Inep – elaborada pelo DGA/GGE/DPE/FDE.

Anexo I: Ensino Fundamental Regular - Anos Iniciais
Taxa de aprovação – Rede Particular
2007/2021

Região/ Unidade da Federação	Taxa de Aprovação: 1º ao 5º ano							
	2007	2009	2011	2013	2015	2017	2019	2021
Brasil	97,4	97,6	97,7	97,8	98,1	98,6	98,8	99,1
Norte	96,9	97,1	97,7	98,1	98,3	98,7	98,9	99,2
Nordeste	96,5	96,7	97,0	97,3	97,6	98,2	98,6	98,9
Sudeste	98,4	98,1	98,0	97,8	98,1	98,6	98,9	99,2
Sul	98,1	98,2	98,4	98,5	98,7	99,0	99,1	99,1
Centro-Oeste	97,9	98,3	98,6	98,9	99,0	99,2	99,4	99,4
Acre	98,3	98,9	98,8	99,2	99,3	99,5	99,7	99,9
Alagoas	96,4	97,1	97,7	98,0	98,2	98,5	98,9	99,1
Amapá	94,7	95,7	98,7	98,8	99,2	99,4	99,5	99,3
Amazonas	97,6	96,7	97,5	97,9	98,4	98,7	98,8	99,2
Bahia	97,2	97,0	97,2	97,3	97,5	98,2	98,5	99,0
Ceará	96,8	96,5	96,8	97,1	97,8	98,3	98,8	99,1
Distrito Federal	98,2	98,8	98,9	99,3	99,4	99,5	99,7	99,8
Espírito Santo	98,7	98,7	99,1	99,1	99,2	99,4	99,6	99,7
Goiás	97,5	97,9	98,4	98,7	99,0	99,2	99,4	99,3
Mato Grosso do Sul	98,3	98,3	98,2	98,3	98,4	98,8	99,1	99,0
Maranhão	96,5	97,3	97,8	97,9	97,9	98,6	99,0	99,0
Mato Grosso	98,3	98,2	98,6	99,0	99,0	99,1	99,2	99,4
Minas Gerais	98,5	98,5	98,7	98,8	99,0	99,3	99,3	99,7
Pará	96,0	96,9	97,4	97,8	97,9	98,3	98,8	99,0
Paraíba	97,2	97,5	97,5	97,9	98,0	98,3	98,6	98,9
Paraná	98,5	98,5	98,4	98,5	98,5	98,8	98,9	98,7
Pernambuco	96,0	96,7	96,9	96,8	97,2	97,9	98,3	98,4
Piauí	96,4	96,7	96,8	97,4	97,5	98,1	98,5	99,1
Rio Grande do Norte	95,1	95,8	96,6	97,4	97,7	98,0	98,5	98,8
Rio Grande do Sul	97,4	97,5	98,0	98,1	98,6	99,0	99,1	99,3
Rio de Janeiro	97,0	96,6	96,3	96,1	96,4	97,0	97,6	98,0
Rondônia	97,7	97,8	98,1	98,9	99,1	99,3	98,7	99,0
Roraima	98,9	99,6	98,6	99,2	98,8	99,3	99,4	99,6
Santa Catarina	98,8	99,0	98,9	99,2	99,3	99,4	99,4	99,4
São Paulo	98,7	98,5	98,4	98,6	98,8	99,2	99,4	99,5
Sergipe	96,7	96,5	96,5	97,6	97,8	98,6	98,8	99,2
Tocantins	98,4	98,1	98,2	98,8	98,3	99,2	99,4	99,6

Fonte: MEC/Inep – elaborada pelo DGA/GGE/DPE/FDE.

Anexo I: Ensino Fundamental Regular - Anos Iniciais
Taxa de aprovação – Rede Pública
2007/2021

Região/ Unidade da Federação	Taxa de Aprovação: 1º ao 5º ano							
	2007	2009	2011	2013	2015	2017	2019	2021
Brasil	84,6	87,3	90,2	91,8	92,2	93,0	94,3	97,3
Norte	75,2	80,1	86,2	87,8	88,1	88,8	90,2	95,6
Nordeste	77,8	81,9	85,8	88,0	88,6	90,1	92,5	96,7
Sudeste	91,1	92,4	94,0	95,1	95,6	96,1	96,7	98,3
Sul	90,3	91,9	93,2	93,8	93,8	94,0	94,8	97,5
Centro-Oeste	87,8	89,7	91,7	93,9	93,9	94,7	95,3	96,9
Acre	78,3	84,1	87,3	89,6	89,9	90,7	92,6	95,5
Alagoas	75,9	83,4	82,8	85,4	87,1	91,4	95,5	98,5
Amapá	78,4	82,0	89,3	88,0	87,7	88,5	90,1	92,4
Amazonas	77,2	78,8	83,6	87,5	90,1	90,9	92,6	96,6
Bahia	73,6	77,4	83,3	85,0	85,3	86,9	89,2	94,3
Ceará	83,8	87,5	90,9	94,3	95,4	96,5	98,0	99,8
Distrito Federal	87,4	90,9	90,4	92,8	92,1	93,6	94,8	95,1
Espírito Santo	87,0	89,8	91,4	92,1	92,1	93,3	94,5	97,6
Goiás	88,9	89,4	92,2	94,9	94,7	95,7	96,3	97,5
Mato Grosso do Sul	83,7	84,5	86,8	88,4	89,1	89,8	90,8	93,9
Maranhão	83,2	86,4	89,7	90,9	91,5	92,1	93,6	96,8
Mato Grosso	89,8	94,0	96,4	97,7	97,9	97,9	97,7	99,4
Minas Gerais	90,6	92,9	96,0	97,5	97,7	97,7	97,9	99,0
Pará	69,2	76,9	85,6	85,4	85,0	85,8	87,4	94,5
Paraíba	75,0	79,1	84,6	87,6	87,9	88,4	91,2	97,1
Paraná	91,1	93,5	93,4	94,0	94,7	94,7	95,8	97,2
Pernambuco	77,1	83,0	86,5	87,8	88,1	89,8	92,8	97,7
Piauí	75,9	80,2	84,7	87,1	87,2	89,3	92,5	97,7
Rio Grande do Norte	81,0	80,8	82,7	85,2	86,8	88,0	90,0	91,9
Rio Grande do Sul	88,3	88,6	91,1	92,3	91,5	91,9	92,8	97,6
Rio de Janeiro	85,4	84,0	86,1	87,4	88,2	89,2	90,9	96,2
Rondônia	84,7	86,5	88,2	92,6	92,1	92,5	93,1	98,0
Roraima	86,5	90,3	92,4	93,9	92,8	93,0	93,3	97,7
Santa Catarina	92,9	94,9	96,3	95,9	96,1	96,1	96,0	98,0
São Paulo	93,9	95,5	96,0	96,9	97,3	97,7	98,2	98,8
Sergipe	72,0	75,1	78,8	84,4	82,9	84,4	87,9	98,4
Tocantins	89,2	90,9	91,3	95,1	92,9	93,6	94,6	98,5

Fonte: MEC/Inep – elaborada pelo DGA/GGE/DPE/FDE.

Anexo I

BRASIL, REGIÕES E UNIDADES DA FEDERAÇÃO

ENSINO FUNDAMENTAL – ANOS INICIAIS
NOTA SAEB: MATEMÁTICA E LÍNGUA PORTUGUESA

Anexo I: Ensino Fundamental Regular - Anos Iniciais
Nota Saeb: Matemática e Língua Portuguesa – Total das Redes
2007/2021

Região e UF's	Saeb - Nota média de Matemática								Saeb - Nota média de Língua Portuguesa							
	2007	2009	2011	2013	2015	2017	2019	2021	2007	2009	2011	2013	2015	2017	2019	2021
Brasil	193,48	204,30	209,63	211,21	219,30	224,10	227,88	216,92	175,77	184,29	190,58	195,91	207,57	214,54	214,64	208,09
Norte	179,17	188,25	191,53	188,88	201,22	205,04	208,06	197,71	163,89	172,26	176,66	177,26	190,26	196,56	196,06	189,14
Nordeste	179,19	184,04	190,83	190,44	203,30	207,78	213,98	205,07	162,42	167,31	174,55	177,77	192,31	199,40	201,61	196,75
Sudeste	202,31	219,32	223,01	227,10	232,10	237,33	239,71	226,25	183,75	196,47	201,56	209,65	219,50	226,80	225,21	216,65
Sul	203,46	214,35	221,12	227,43	231,26	235,79	238,87	228,85	184,27	191,74	199,39	209,32	218,27	224,63	225,21	219,85
Centro-Oeste	196,08	208,55	215,93	218,35	221,31	226,42	229,27	219,00	179,51	190,07	197,79	202,92	212,10	218,51	218,03	212,03
Acre	185,58	195,98	202,08	211,20	220,66	231,51	232,55	211,35	173,84	182,20	187,42	198,83	209,04	219,37	217,17	205,42
Alagoas	175,61	178,41	182,60	186,40	200,87	210,09	218,73	213,53	158,67	161,21	166,71	173,83	188,69	200,33	204,29	201,28
Amapá	176,40	182,50	183,64	182,04	193,72	195,83	202,83	197,45	163,11	167,50	171,36	171,16	184,44	189,82	194,49	192,42
Amazonas	183,10	191,84	199,77	202,32	211,93	217,04	217,46	209,01	168,42	175,41	183,65	190,51	202,21	208,48	206,25	200,39
Bahia	183,63	190,21	196,38	194,54	204,86	210,23	215,17	205,79	168,24	173,34	179,47	180,07	194,34	203,31	204,29	199,47
Ceará	181,58	195,71	205,81	207,38	222,05	228,78	233,91	227,21	167,13	180,07	189,90	196,01	214,29	222,22	223,07	220,91
Distrito Federal	213,20	227,95	229,32	229,66	229,39	237,68	241,85	237,92	195,95	206,05	210,31	213,67	220,64	227,84	230,26	229,75
Espírito Santo	200,43	213,78	216,88	218,56	225,29	229,92	233,67	223,64	183,02	193,29	196,83	202,59	214,56	220,18	220,47	215,14
Goiás	191,42	207,92	216,75	221,57	221,74	227,24	231,34	219,92	175,62	190,90	198,94	206,10	213,55	220,79	220,75	213,83
Mato Grosso do Sul	199,69	208,65	220,26	217,76	221,63	226,93	227,28	211,02	181,76	189,64	200,68	201,71	211,88	219,02	215,82	205,04
Maranhão	178,14	179,82	181,71	178,90	192,89	196,11	203,19	196,71	161,52	164,62	169,05	169,41	183,59	189,17	191,77	188,87
Mato Grosso	192,07	202,34	203,54	207,34	216,51	220,75	221,93	213,88	175,45	184,46	186,34	193,02	206,30	212,27	210,39	205,85
Minas Gerais	203,51	227,73	230,03	231,13	233,67	237,47	238,11	223,27	183,54	203,00	207,92	213,48	221,84	228,50	224,62	216,08
Pará	177,99	185,06	190,65	183,07	197,34	201,09	207,11	197,49	163,41	169,82	177,29	173,46	188,46	195,40	197,24	190,81
Paraíba	183,55	192,18	195,43	195,85	205,66	210,70	216,51	207,49	166,46	174,46	179,55	181,62	194,91	201,41	204,55	198,57
Paraná	208,35	222,68	225,84	232,67	237,40	243,07	245,47	231,49	187,76	197,25	201,36	212,68	222,15	229,29	228,18	220,42
Pernambuco	182,92	190,18	193,89	200,41	209,23	211,14	217,74	207,43	166,76	172,58	176,06	186,04	198,34	203,27	204,53	199,10
Piauí	183,70	194,22	199,79	196,38	207,26	215,69	224,76	209,84	168,14	177,48	183,20	182,50	196,56	205,98	212,34	203,81
Rio Grande do Norte	174,14	188,25	192,27	194,30	202,96	205,66	209,53	201,84	156,64	171,12	176,97	181,86	193,32	198,90	199,83	193,89
Rio Grande do Sul	200,73	211,16	214,07	222,89	224,66	227,75	232,18	223,05	183,03	191,03	195,45	206,39	213,17	218,66	221,84	216,69
Rio de Janeiro	199,54	210,90	221,04	217,77	221,53	228,77	228,83	216,61	183,17	192,17	200,57	202,72	212,16	218,85	217,42	208,20
Rondônia	187,23	196,97	204,99	213,10	217,81	225,44	221,59	206,34	171,07	178,18	187,36	196,30	207,17	215,92	207,81	199,23
Roraima	187,41	187,53	197,29	204,44	211,47	220,51	222,70	209,04	172,75	172,37	183,06	188,06	197,57	206,13	209,58	201,44
Santa Catarina	203,71	212,31	226,00	230,83	236,58	239,26	240,36	235,13	184,76	190,87	204,90	213,67	224,03	229,60	227,86	225,88
São Paulo	204,02	220,55	221,69	230,85	236,93	241,88	245,51	231,98	185,41	196,79	200,12	212,39	222,55	230,38	229,37	220,84
Sergipe	183,83	191,58	195,79	196,20	204,43	208,79	211,42	200,90	167,22	173,60	178,21	180,48	191,89	199,17	199,38	193,18
Tocantins	183,44	194,20	205,42	205,21	207,27	217,59	220,74	204,42	168,58	176,72	188,03	189,90	197,05	207,97	205,86	194,34

Fonte: MEC/Inep – elaborada pelo DGA/GGE/DPE/FDE.

Anexo I: Ensino Fundamental Regular - Anos Iniciais
Nota Saeb: Matemática e Língua Portuguesa – Rede Estadual
2007/2021

Região e UF's	Saeb - Nota média de Matemática								Saeb - Nota média de Língua Portuguesa							
	2007	2009	2011	2013	2015	2017	2019	2021	2007	2009	2011	2013	2015	2017	2019	2021
Brasil	192,95	207,12	210,78	215,24	223,30	227,90	230,88	219,49	175,96	186,22	191,50	199,24	211,19	218,56	217,55	211,31
Norte	181,91	192,83	196,01	197,44	207,77	216,51	217,91	211,18	167,41	176,64	180,57	184,90	198,16	208,55	207,31	204,93
Nordeste	177,09	184,34	187,69	188,10	197,68	201,35	206,54	198,66	161,09	167,17	171,78	174,81	186,78	193,66	195,62	190,17
Sudeste	196,79	215,93	217,61	224,18	233,81	235,93	239,08	223,97	179,20	192,33	196,20	206,58	219,18	225,36	222,94	214,25
Sul	200,54	209,03	217,82	222,08	222,61	225,64	227,25	219,87	182,67	188,69	199,32	205,81	212,56	217,77	218,04	214,33
Centro-Oeste	198,15	211,21	215,40	217,35	218,77	225,35	227,04	217,10	181,16	191,55	196,61	201,03	209,46	216,60	215,50	210,06
Acre	184,36	197,98	202,09	215,33	222,96	236,14	238,02	216,99	172,77	185,30	188,32	202,95	211,10	223,56	222,10	212,04
Alagoas	174,07	174,40	176,77	177,63	192,48	200,36	206,74	198,51	156,87	157,34	161,57	166,75	181,24	192,81	195,30	187,37
Amapá	174,57	185,13	180,90	177,45	192,09	195,12	202,07	196,87	160,75	169,67	169,07	166,14	183,79	188,31	194,13	193,45
Amazonas	186,09	200,96	202,79	205,71	213,93	222,21	221,02	218,71	171,54	182,97	184,08	192,17	204,11	214,06	212,10	211,13
Bahia	178,62	186,17	189,06	188,22	200,49	212,65	216,17	219,32	162,88	169,76	171,84	171,70	188,57	205,13	201,86	219,38
Ceará	182,19	193,38	197,49	206,21	232,93	249,17	246,45	251,66	165,55	179,72	183,05	196,64	227,39	238,61	230,61	244,60
Distrito Federal	208,76	223,31	223,15	223,48	221,12	229,43	233,74	225,21	191,20	200,93	204,02	207,18	212,90	220,71	222,13	218,09
Espírito Santo	194,52	210,73	207,66	212,05	217,34	222,80	228,65	225,05	178,05	188,78	189,58	197,30	209,33	216,28	218,23	216,15
Goiás	188,93	206,44	214,11	228,55	226,72	240,43	235,82	225,27	172,60	189,02	194,87	209,02	217,81	227,05	222,72	213,39
Mato Grosso do Sul	192,42	205,58	219,37	218,43	221,74	223,12	224,15	204,14	175,05	186,31	198,21	201,13	210,85	216,08	212,72	199,00
Maranhão	178,46	181,82	182,43	187,18	196,12	195,64	184,47	184,20	164,22	167,35	171,24	179,43	193,09	195,22	178,60	178,28
Mato Grosso	190,70	199,07	198,93	199,62	209,49	214,42	214,39	207,40	174,54	181,88	182,72	185,66	199,19	206,07	203,29	200,15
Minas Gerais	204,46	227,75	227,53	230,42	230,92	232,69	234,02	218,40	185,51	202,66	206,07	213,49	220,54	225,61	222,59	213,78
Pará	174,52	181,98	181,94	171,53	189,85	194,67	203,46	201,67	160,37	168,20	170,73	163,50	181,99	190,46	195,83	197,22
Paraíba	180,84	187,15	188,49	187,81	194,04	199,17	204,79	196,32	163,34	168,94	171,78	173,40	181,61	191,30	193,41	189,13
Paraná	211,24	219,36	222,93	255,14	245,54	252,66	264,89	257,46	190,90	196,98	200,01	226,79	238,28	236,10	251,17	245,53
Pernambuco	177,01	185,35	191,89	193,77	204,95	207,76	215,70	224,35	161,42	166,09	172,81	180,48	194,86	204,27	207,08	215,34
Piauí	177,16	189,78	193,62	199,14	205,22	223,47	232,82	221,69	162,66	174,07	177,59	186,61	196,94	216,70	220,89	218,25
Rio Grande do Norte	167,16	179,71	183,51	184,13	197,25	197,23	203,10	194,96	149,31	162,54	168,55	171,50	186,23	189,08	193,39	186,32
Rio Grande do Sul	200,49	211,72	214,20	222,43	220,80	224,53	227,58	217,17	182,96	191,14	196,62	206,20	210,93	216,63	218,55	212,22
Rio de Janeiro	188,70	195,72	202,93	208,96	217,17	215,54	220,02	212,37	172,44	177,40	180,19	192,12	207,54	217,34	213,58	208,10
Rondônia	186,52	199,72	205,65	218,46	222,64	231,04	223,31	210,32	170,24	180,84	187,55	201,00	211,87	222,02	208,63	203,19
Roraima	185,75	186,43	194,36	198,01	205,56	-	-	-	171,12	171,15	179,89	186,23	200,22	-	-	-
Santa Catarina	198,37	203,56	221,15	221,13	226,23	227,59	226,47	224,55	180,40	184,19	202,04	204,88	215,78	219,85	216,96	217,98
São Paulo	193,76	212,90	213,20	220,13	236,60	238,80	242,56	226,90	176,71	189,35	191,77	201,69	219,03	225,80	223,41	214,44
Sergipe	179,65	186,13	188,92	188,59	198,13	202,87	205,98	198,42	163,81	167,84	172,82	172,64	184,62	193,36	194,45	189,20
Tocantins	183,43	193,17	204,28	205,10	208,82	225,98	229,54	210,96	168,39	176,35	187,59	190,65	197,87	214,59	211,61	200,82

Fonte: MEC/Inep – elaborada pelo DGA/GGE/DPE/FDE.

Anexo I: Ensino Fundamental Regular - Anos Iniciais
Nota Saeb: Matemática e Língua Portuguesa – Rede Particular
2007/2021

Região e UF's	Saeb - Nota média de Matemática								Saeb - Nota média de Língua Portuguesa							
	2007	2009	2011	2013	2015	2017	2019	2021	2007	2009	2011	2013	2015	2017	2019	2021
Brasil	227,73	240,74	242,81	244,48	243,56	251,82	253,47	250,45	210,18	220,21	222,70	229,56	234,56	241,62	240,71	240,58
Norte	215,46	225,85	228,08	225,86	231,63	239,66	244,07	236,55	202,16	211,15	213,87	218,49	226,26	236,70	235,82	231,49
Nordeste	214,57	224,82	227,41	230,80	229,93	236,10	238,74	237,15	199,68	207,86	210,33	217,39	224,25	230,33	228,77	230,63
Sudeste	236,79	252,12	252,62	252,91	249,89	261,49	262,67	257,93	217,13	228,37	230,66	236,60	239,26	248,33	248,19	245,68
Sul	236,70	248,45	257,42	260,49	261,26	265,17	264,23	260,87	217,61	226,68	231,13	242,64	247,55	249,88	246,70	248,93
Centro-Oeste	224,92	237,70	247,17	245,80	249,13	253,67	255,67	255,31	207,98	219,35	226,43	231,01	239,26	243,45	244,12	245,45
Acre	224,49	-	227,89	238,50	249,42	260,74	258,11	252,27	211,17	-	218,35	230,13	242,56	249,31	243,60	247,27
Alagoas	206,70	216,44	223,81	232,18	230,88	235,16	239,93	242,02	190,02	197,86	207,57	217,84	223,86	228,78	229,49	233,85
Amapá	207,19	-	225,57	226,12	230,77	239,69	242,30	233,80	197,88	-	213,45	216,56	225,81	236,03	238,46	233,97
Amazonas	217,68	-	232,91	230,17	241,16	247,42	249,10	245,18	205,37	-	216,92	222,29	235,12	240,45	241,31	240,16
Bahia	224,89	232,99	238,72	235,91	232,80	237,14	239,73	237,67	207,98	214,59	218,01	220,14	224,29	231,26	229,38	230,40
Ceará	211,57	228,14	226,86	228,01	227,90	234,98	240,92	251,89	200,27	210,84	212,19	217,31	224,24	231,21	232,24	241,63
Distrito Federal	228,35	242,18	248,78	247,10	251,57	259,79	263,92	270,87	212,16	221,73	230,15	232,00	241,41	246,97	252,35	259,99
Espírito Santo	234,68	255,16	260,05	260,46	266,31	273,18	266,31	261,20	214,23	231,13	231,98	242,28	251,71	257,06	250,75	247,25
Goiás	219,46	233,79	247,95	245,41	246,64	247,33	250,97	246,38	203,43	218,14	225,55	230,41	237,21	239,15	240,91	237,39
Mato Grosso do Sul	238,33	244,82	253,28	246,17	251,84	260,28	258,23	252,03	217,20	225,55	233,34	232,23	240,25	248,82	246,19	242,68
Maranhão	207,91	213,16	219,75	221,92	223,72	233,37	233,22	231,58	194,38	198,60	209,27	213,90	220,37	227,75	224,43	227,72
Mato Grosso	225,19	234,06	236,63	244,17	250,96	256,72	253,06	254,42	207,10	212,51	215,63	229,88	241,54	246,13	238,10	243,68
Minas Gerais	248,20	260,66	267,11	270,91	272,64	279,76	274,80	264,22	226,09	236,38	242,98	253,10	257,37	263,57	257,17	252,39
Pará	213,35	-	222,01	218,55	222,44	230,44	239,57	230,55	200,59	-	209,70	213,72	219,01	232,08	232,48	224,90
Paraíba	213,94	221,92	224,33	225,62	235,48	242,09	240,75	241,44	198,26	205,88	210,26	212,26	227,92	233,75	230,49	232,17
Paraná	240,31	253,37	259,06	259,27	257,53	263,84	257,67	256,46	219,64	228,17	231,06	241,13	243,87	246,45	239,15	243,62
Pernambuco	216,22	222,51	220,84	232,67	229,14	233,12	236,45	226,20	200,42	205,84	201,91	217,21	224,16	227,52	225,06	221,33
Piauí	219,97	224,31	237,17	242,96	239,97	245,26	250,13	248,11	203,41	209,05	219,08	228,02	232,79	237,13	240,38	243,31
Rio Grande do Norte	204,28	224,07	224,12	227,86	228,13	236,91	236,51	238,89	189,45	207,94	209,18	216,84	224,87	233,07	228,54	231,43
Rio Grande do Sul	229,02	238,18	249,22	259,20	261,37	262,34	265,98	258,91	212,97	221,39	227,08	242,53	247,64	249,50	250,96	250,21
Rio de Janeiro	226,94	229,61	240,16	231,58	231,80	252,25	247,64	243,99	209,76	209,47	221,90	218,80	225,62	237,90	236,37	235,53
Rondônia	218,49	-	235,93	237,69	242,61	252,57	245,16	238,43	200,73	-	221,10	223,11	232,92	243,16	234,44	233,58
Roraima	222,68	-	246,34	241,83	245,59	251,74	254,90	238,61	208,46	-	223,42	235,20	233,98	241,41	242,83	236,44
Santa Catarina	244,71	258,32	259,86	265,41	268,23	271,99	272,99	270,69	222,93	233,83	234,14	246,16	254,56	256,73	253,51	255,46
São Paulo	239,29	262,90	256,32	261,28	254,12	261,47	267,67	263,45	219,00	237,18	232,90	243,29	242,20	249,98	252,25	249,05
Sergipe	214,68	222,23	231,36	228,83	228,78	240,55	238,43	228,13	197,54	204,57	210,89	215,37	222,93	231,61	227,96	227,16
Tocantins	218,65	-	241,85	243,39	241,27	255,34	251,38	248,64	202,75	-	220,80	230,02	232,73	248,93	240,17	241,43

Fonte: MEC/Inep – elaborada pelo DGA/GGE/DPE/FDE.

Anexo I: Ensino Fundamental Regular - Anos Iniciais
Nota Saeb: Matemática e Língua Portuguesa – Rede Pública
2007/2021

Região e UF's	Saeb - Nota média de Matemática								Saeb - Nota média de Língua Portuguesa							
	2007	2009	2011	2013	2015	2017	2019	2021	2007	2009	2011	2013	2015	2017	2019	2021
Brasil	189,14	199,52	204,58	205,08	214,55	218,59	222,41	210,05	171,40	179,58	185,69	189,71	202,29	209,16	209,06	201,43
Norte	176,66	189,10	192,70	191,09	201,80	207,22	210,06	198,76	161,24	173,11	177,84	178,91	191,64	198,94	198,29	191,06
Nordeste	174,35	182,04	186,83	186,08	199,72	203,92	210,30	200,05	157,32	165,32	170,93	173,10	188,29	195,70	198,02	192,24
Sudeste	197,41	214,74	218,08	221,47	228,51	232,16	234,41	218,93	179,00	191,96	196,75	203,78	215,35	222,24	219,88	209,98
Sul	200,42	212,31	218,84	224,29	227,89	232,02	235,29	223,97	181,22	189,72	197,62	206,22	214,81	221,60	222,29	215,54
Centro-Oeste	191,81	205,88	211,87	214,53	216,18	222,14	225,09	212,79	175,29	187,35	194,08	198,96	207,38	214,92	214,04	206,57
Acre	182,75	195,98	200,24	209,54	218,43	229,63	230,61	208,08	171,13	182,20	185,21	196,92	206,43	217,44	215,17	202,08
Alagoas	171,95	173,11	174,77	176,93	193,33	202,72	211,98	205,26	154,98	156,10	158,95	164,73	179,85	191,97	196,27	191,83
Amapá	173,71	182,50	180,03	177,41	189,62	190,64	197,59	192,85	160,08	167,50	167,72	166,39	179,87	184,36	188,66	187,17
Amazonas	179,84	191,84	196,46	199,27	208,48	213,97	214,11	205,68	164,94	175,41	180,33	187,03	198,33	205,25	202,53	196,73
Bahia	177,23	183,26	188,18	184,98	197,29	202,19	207,16	196,34	162,08	166,63	172,01	170,81	186,23	194,97	196,10	190,30
Ceará	174,60	187,50	199,71	200,91	219,96	226,61	231,44	219,98	159,40	172,29	183,44	189,32	210,73	219,06	219,83	214,85
Distrito Federal	208,76	223,31	223,15	223,48	221,12	229,43	233,74	225,21	191,20	200,93	204,02	207,18	212,90	220,71	222,13	218,09
Espírito Santo	195,19	207,74	210,88	212,17	218,86	223,16	228,27	217,48	178,25	187,77	191,95	196,54	208,74	214,41	215,46	209,88
Goiás	186,45	203,06	210,63	216,56	215,77	222,74	226,92	214,47	170,69	185,78	193,71	200,98	207,89	216,68	216,20	208,97
Mato Grosso do Sul	195,81	205,17	216,99	214,65	218,14	222,62	223,06	205,25	178,20	186,19	197,44	198,37	208,60	215,17	211,68	199,75
Maranhão	174,56	175,68	176,64	172,31	187,83	189,91	197,35	189,87	157,56	160,41	163,69	162,59	177,56	182,75	185,42	181,24
Mato Grosso	189,41	199,02	199,88	203,00	211,32	215,21	217,03	207,58	172,91	181,52	183,11	188,69	200,99	207,05	206,02	199,98
Minas Gerais	199,65	224,35	226,36	226,58	228,40	231,83	232,58	216,69	179,87	199,57	204,45	208,95	217,04	223,82	219,72	210,25
Pará	175,14	185,06	187,28	178,80	194,12	197,31	202,54	192,82	160,41	169,82	173,81	168,62	184,53	190,68	192,27	186,00
Paraíba	178,53	186,50	188,46	188,14	197,17	200,87	208,08	197,28	161,22	168,45	172,14	173,69	185,51	191,28	195,53	188,47
Paraná	205,20	219,26	221,64	228,84	233,96	239,56	243,30	227,22	184,62	193,81	197,60	208,58	218,45	226,39	226,23	216,45
Pernambuco	174,05	180,77	184,39	187,43	201,35	202,64	209,60	199,98	157,79	162,91	166,96	173,49	188,13	193,89	195,58	190,29
Piauí	178,03	189,20	192,67	187,02	199,96	209,10	218,49	201,90	162,62	172,21	176,36	173,35	188,49	199,03	205,41	195,62
Rio Grande do Norte	168,92	179,30	184,57	185,21	195,15	195,82	200,17	190,17	150,97	161,91	169,19	172,39	183,54	188,14	189,88	182,06
Rio Grande do Sul	197,77	208,04	212,34	218,15	219,47	222,36	226,35	216,81	179,89	187,53	193,90	201,67	208,29	213,84	216,82	210,86
Rio de Janeiro	192,79	205,01	213,58	211,94	216,60	217,81	219,72	205,36	176,62	186,73	192,30	195,93	205,71	209,96	208,24	196,97
Rondônia	184,53	196,97	202,20	210,95	215,23	222,74	218,37	202,42	168,51	178,18	184,31	193,95	204,49	213,21	204,18	195,05
Roraima	185,34	187,53	193,07	201,02	208,05	217,56	218,57	205,15	170,65	172,37	179,53	183,75	193,91	202,79	205,32	196,84
Santa Catarina	199,82	208,21	222,84	226,60	232,19	234,28	235,07	228,96	181,14	187,04	202,18	209,69	219,80	225,48	223,70	220,76
São Paulo	198,85	214,19	215,82	222,95	233,03	237,32	240,03	224,29	180,48	190,73	194,57	204,37	218,09	225,82	223,70	213,94
Sergipe	177,78	184,31	185,50	184,70	195,20	195,79	199,69	190,05	161,27	166,27	168,75	168,19	180,13	185,89	186,96	179,64
Tocantins	181,15	194,20	202,81	202,20	204,07	213,89	217,45	199,58	166,35	176,72	185,68	186,75	193,68	203,95	202,18	189,19

Fonte: MEC/Inep – elaborada pelo DGA/GGE/DPE/FDE.

Anexo I

BRASIL, REGIÕES E UNIDADES DA FEDERAÇÃO

ENSINO FUNDAMENTAL – ANOS FINAIS
RESULTADOS DO IDEB E PROJEÇÕES

Anexo I: Ensino Fundamental Regular - Anos Finais/ Total das Redes
Ideb e Projeções – Regiões Geográficas e Unidades da Federação
2007/2021

Abrangência	Ideb (N x P)								Projeções							
	2007	2009	2011	2013	2015	2017	2019	2021	2007	2009	2011	2013	2015	2017	2019	2021
Brasil	3,8	4,0	4,1	4,2	4,5	4,7	4,9	5,1	3,5	3,7	3,9	4,4	4,7	5,0	5,2	5,5
Norte	3,4	3,6	3,8	3,8	4,0	4,2	4,4	4,6	3,2	3,4	3,6	4,1	4,4	4,7	5,0	5,2
Nordeste	3,1	3,4	3,5	3,7	4,0	4,2	4,5	4,8	2,9	3,0	3,3	3,7	4,1	4,3	4,6	4,9
Sudeste	4,1	4,3	4,5	4,6	4,8	5,0	5,2	5,3	4,0	4,1	4,4	4,8	5,2	5,4	5,7	5,9
Sul	4,1	4,3	4,3	4,3	4,6	4,9	5,1	5,3	3,9	4,0	4,3	4,7	5,1	5,3	5,6	5,8
Centro-Oeste	3,8	4,1	4,3	4,5	4,7	5,0	5,1	5,2	3,5	3,6	3,9	4,3	4,7	4,9	5,2	5,4
Acre	3,8	4,1	4,2	4,4	4,5	4,7	4,9	4,8	3,5	3,7	4,0	4,4	4,8	5,0	5,3	5,5
Alagoas	2,7	2,9	2,9	3,1	3,5	4,2	4,7	4,8	2,5	2,6	2,9	3,3	3,7	3,9	4,2	4,5
Amapá	3,5	3,6	3,7	3,6	3,7	3,8	4,0	4,1	3,6	3,7	4,0	4,4	4,8	5,0	5,3	5,5
Amazonas	3,3	3,5	3,8	3,9	4,4	4,5	4,6	4,7	2,8	2,9	3,2	3,6	4,0	4,2	4,5	4,8
Bahia	3,0	3,1	3,3	3,4	3,7	3,7	4,1	4,5	2,8	3,0	3,2	3,6	4,0	4,3	4,5	4,8
Ceará	3,5	3,9	4,2	4,4	4,8	5,1	5,4	5,5	3,1	3,3	3,6	4,0	4,3	4,6	4,9	5,1
Distrito Federal	4,0	4,4	4,4	4,4	4,5	4,9	5,1	5,3	3,9	4,0	4,3	4,7	5,1	5,3	5,6	5,8
Espírito Santo	4,0	4,1	4,2	4,2	4,4	4,7	5,0	5,0	3,8	4,0	4,3	4,7	5,0	5,3	5,5	5,8
Goiás	3,8	4,0	4,2	4,7	4,9	5,3	5,3	5,3	3,5	3,7	4,0	4,4	4,7	5,0	5,3	5,5
Mato Grosso do Sul	3,9	4,1	4,0	4,1	4,5	4,8	4,8	4,9	3,4	3,5	3,8	4,2	4,6	4,9	5,1	5,4
Maranhão	3,3	3,6	3,6	3,6	3,8	3,9	4,2	4,3	3,0	3,2	3,5	3,9	4,2	4,5	4,8	5,0
Mato Grosso	3,8	4,3	4,5	4,4	4,6	4,9	4,8	4,9	3,1	3,3	3,5	3,9	4,3	4,6	4,9	5,1
Minas Gerais	4,0	4,3	4,6	4,8	4,8	4,7	4,9	5,3	3,8	3,9	4,2	4,6	5,0	5,2	5,5	5,7
Pará	3,3	3,4	3,7	3,6	3,8	3,8	4,1	4,4	3,4	3,5	3,8	4,2	4,6	4,8	5,1	5,3
Paraíba	3,0	3,2	3,4	3,5	3,8	3,9	4,3	4,8	2,8	2,9	3,2	3,6	4,0	4,2	4,5	4,8
Paraná	4,2	4,3	4,3	4,3	4,6	4,9	5,3	5,4	3,6	3,7	4,0	4,4	4,8	5,1	5,3	5,6
Pernambuco	2,9	3,4	3,5	3,8	4,1	4,4	4,8	4,9	2,8	2,9	3,2	3,6	3,9	4,2	4,5	4,7
Piauí	3,5	3,8	4,0	4,0	4,2	4,5	5,0	5,0	3,1	3,3	3,5	3,9	4,3	4,6	4,8	5,1
Rio Grande do Norte	3,1	3,3	3,4	3,6	3,8	3,8	4,1	4,4	2,9	3,0	3,3	3,7	4,0	4,3	4,6	4,9
Rio Grande do Sul	3,9	4,1	4,1	4,2	4,3	4,6	4,8	5,2	3,9	4,0	4,3	4,7	5,1	5,3	5,6	5,8
Rio de Janeiro	3,8	3,8	4,2	4,3	4,4	4,7	4,9	5,0	3,6	3,8	4,1	4,5	4,9	5,1	5,4	5,6
Rondônia	3,4	3,5	3,7	3,9	4,2	4,9	4,9	4,9	3,4	3,6	3,8	4,2	4,6	4,9	5,1	5,4
Roraima	3,7	3,7	3,7	3,7	3,8	4,1	4,3	4,7	3,5	3,6	3,9	4,3	4,7	4,9	5,2	5,4
Santa Catarina	4,3	4,5	4,9	4,5	5,1	5,2	5,1	5,3	4,3	4,5	4,7	5,1	5,5	5,7	6,0	6,2
São Paulo	4,3	4,5	4,7	4,7	5,0	5,3	5,5	5,5	4,2	4,4	4,6	5,0	5,4	5,6	5,9	6,1
Sergipe	3,1	3,2	3,3	3,2	3,5	3,9	4,1	4,7	3,1	3,2	3,5	3,9	4,3	4,5	4,8	5,1
Tocantins	3,7	3,9	4,1	3,9	4,1	4,6	4,7	4,9	3,4	3,6	3,8	4,2	4,6	4,9	5,1	5,4

Fonte: MEC/Inep – elaborada pelo DGA/GGE/DPE/FDE.

Anexo I: Ensino Fundamental Regular - Anos Finais/Rede Estadual
Ideb e Projeções – Regiões Geográficas e Unidades da Federação
2007/2021

Abrangência	Ideb (N x P)								Projeções							
	2007	2009	2011	2013	2015	2017	2019	2021	2007	2009	2011	2013	2015	2017	2019	2021
Brasil	3,6	3,8	3,9	4,0	4,2	4,5	4,7	5,0	3,3	3,5	3,8	4,2	4,5	4,8	5,1	5,3
Norte	3,3	3,5	3,6	3,6	3,9	4,2	4,3	4,5	3,1	3,3	3,5	3,9	4,3	4,6	4,9	5,1
Nordeste	2,8	3,0	3,1	3,3	3,5	3,8	4,1	4,6	2,7	2,8	3,1	3,5	3,8	4,1	4,4	4,6
Sudeste	3,8	4,1	4,2	4,4	4,5	4,6	4,9	5,1	3,7	3,8	4,1	4,5	4,9	5,1	5,4	5,6
Sul	3,9	4,0	4,1	4,0	4,3	4,6	4,8	5,1	3,5	3,7	4,0	4,4	4,8	5,0	5,3	5,5
Centro-Oeste	3,5	3,8	3,9	4,2	4,4	4,8	4,8	5,0	3,2	3,3	3,6	4,0	4,4	4,6	4,9	5,2
Acre	3,8	4,1	4,2	4,4	4,4	4,7	4,8	4,8	3,5	3,7	4,0	4,4	4,7	5,0	5,3	5,5
Alagoas	2,7	2,7	2,5	2,7	3,1	4,0	4,4	4,3	2,5	2,7	2,9	3,3	3,7	4,0	4,2	4,5
Amapá	3,4	3,6	3,5	3,4	3,5	3,5	3,8	3,9	3,5	3,7	4,0	4,4	4,7	5,0	5,2	5,5
Amazonas	3,3	3,6	3,9	3,9	4,4	4,6	4,6	4,8	2,7	2,8	3,1	3,5	3,9	4,1	4,4	4,7
Bahia	2,7	2,8	2,9	3,1	3,2	3,2	3,7	4,5	2,7	2,8	3,1	3,5	3,9	4,2	4,4	4,7
Ceará	3,4	3,6	3,7	3,9	4,2	4,5	4,7	5,3	2,8	2,9	3,2	3,6	4,0	4,3	4,5	4,8
Distrito Federal	3,5	3,9	3,9	3,8	4,0	4,3	4,6	4,9	3,3	3,4	3,7	4,1	4,5	4,8	5,0	5,3
Espírito Santo	3,6	3,8	3,7	4,0	4,0	4,4	4,8	4,8	3,6	3,7	4,0	4,4	4,8	5,0	5,3	5,5
Goiás	3,4	3,6	4,0	4,5	4,7	5,2	5,2	5,3	3,3	3,5	3,7	4,1	4,5	4,8	5,0	5,3
Mato Grosso do Sul	3,5	3,6	3,5	3,7	4,1	4,6	4,6	4,7	3,0	3,1	3,4	3,8	4,2	4,4	4,7	5,0
Maranhão	3,4	3,6	3,6	3,8	3,8	4,2	4,5	4,6	3,2	3,4	3,6	4,1	4,4	4,7	5,0	5,2
Mato Grosso	3,6	4,2	4,3	4,2	4,5	4,6	4,5	4,7	2,9	3,1	3,3	3,7	4,1	4,4	4,6	4,9
Minas Gerais	3,7	4,1	4,4	4,7	4,5	4,4	4,6	5,0	3,6	3,8	4,0	4,4	4,8	5,1	5,3	5,6
Pará	2,9	3,1	3,1	3,0	3,2	3,3	3,8	4,0	3,2	3,3	3,6	4,0	4,4	4,6	4,9	5,2
Paraíba	2,8	2,8	2,9	3,0	3,3	3,4	3,8	4,6	2,6	2,7	3,0	3,4	3,7	4,0	4,3	4,5
Paraná	4,0	4,1	4,0	4,1	4,3	4,6	5,1	5,2	3,3	3,5	3,8	4,2	4,5	4,8	5,1	5,3
Pernambuco	2,5	3,0	3,3	3,6	4,1	4,5	4,7	4,8	2,4	2,6	2,8	3,3	3,6	3,9	4,2	4,5
Piauí	3,1	3,4	3,6	3,5	3,8	4,0	4,3	4,9	2,7	2,8	3,1	3,5	3,8	4,1	4,4	4,7
Rio Grande do Norte	2,7	2,9	2,9	3,1	3,2	3,3	3,6	3,9	2,6	2,7	3,0	3,4	3,8	4,0	4,3	4,6
Rio Grande do Sul	3,7	3,8	3,8	3,9	4,0	4,3	4,4	5,0	3,5	3,7	4,0	4,4	4,8	5,0	5,3	5,5
Rio de Janeiro	2,9	3,1	3,2	3,6	3,7	3,7	3,9	4,5	2,9	3,1	3,3	3,7	4,1	4,4	4,6	4,9
Rondônia	3,3	3,4	3,5	3,7	4,0	4,9	4,8	4,8	3,2	3,4	3,6	4,0	4,4	4,7	4,9	5,2
Roraima	3,5	3,7	3,6	3,5	3,7	4,0	4,1	4,6	3,2	3,4	3,7	4,1	4,4	4,7	5,0	5,2
Santa Catarina	4,1	4,2	4,7	4,1	4,7	4,8	4,5	4,8	4,1	4,3	4,5	4,9	5,3	5,5	5,8	6,0
São Paulo	4,0	4,3	4,3	4,4	4,7	4,8	5,2	5,3	3,8	4,0	4,2	4,6	5,0	5,3	5,5	5,8
Sergipe	2,9	2,7	2,9	2,7	2,9	3,5	3,6	4,5	2,9	3,0	3,3	3,7	4,1	4,4	4,6	4,9
Tocantins	3,6	3,9	3,9	3,7	3,8	4,4	4,4	4,7	3,4	3,5	3,8	4,2	4,6	4,8	5,1	5,4

Fonte: MEC/Inep – elaborada pelo DGA/GGE/DPE/FDE.

Anexo I: Ensino Fundamental Regular - Anos Finais/Rede Particular
Ideb e Projeções – Regiões Geográficas e Unidades da Federação
2007/2021

Abrangência	Ideb (N x P)								Projeções							
	2007	2009	2011	2013	2015	2017	2019	2021	2007	2009	2011	2013	2015	2017	2019	2021
Brasil	5,8	5,9	6,0	5,9	6,1	6,4	6,4	6,3	5,8	6,0	6,2	6,5	6,8	7,0	7,1	7,3
Norte	5,3	5,3	5,6	5,5	5,6	6,0	6,1	6,0	5,4	5,5	5,8	6,1	6,4	6,6	6,8	7,0
Nordeste	5,4	5,5	5,6	5,6	5,7	5,9	6,1	6,0	5,4	5,5	5,7	6,1	6,4	6,6	6,8	7,0
Sudeste	6,1	6,0	6,2	6,1	6,2	6,6	6,6	6,3	6,1	6,2	6,5	6,8	7,0	7,2	7,4	7,5
Sul	6,1	6,2	6,2	6,3	6,5	6,7	6,7	6,6	6,1	6,2	6,4	6,7	7,0	7,2	7,3	7,5
Centro-Oeste	5,7	5,8	5,9	5,9	6,2	6,4	6,5	6,4	5,5	5,7	5,9	6,2	6,5	6,7	6,9	7,1
Acre	5,3	-	5,6	5,7	5,9	6,4	6,6	6,5	5,0	5,2	5,4	5,8	6,1	6,3	6,5	6,8
Alagoas	4,8	5,0	5,3	5,2	5,4	5,9	5,8	5,8	4,9	5,1	5,3	5,7	6,0	6,2	6,4	6,6
Amapá	5,3	-	5,6	5,5	5,8	6,0	6,2	6,0	4,7	4,9	5,1	5,5	5,8	6,1	6,3	6,5
Amazonas	5,5	-	5,8	5,6	6,1	6,1	6,2	6,0	5,5	5,6	5,9	6,2	6,5	6,7	6,9	7,1
Bahia	5,7	5,6	5,8	5,4	5,7	5,9	6,1	5,9	5,4	5,5	5,8	6,1	6,4	6,6	6,8	7,0
Ceará	5,4	5,4	5,7	5,8	5,8	6,0	6,1	6,3	5,6	5,7	5,9	6,3	6,6	6,8	6,9	7,1
Distrito Federal	5,9	5,8	6,0	6,1	6,0	6,5	6,8	6,6	6,0	6,1	6,4	6,7	6,9	7,1	7,3	7,4
Espírito Santo	6,1	6,2	6,2	6,2	6,5	6,9	6,9	6,6	6,0	6,1	6,3	6,6	6,9	7,1	7,2	7,4
Goiás	5,7	5,8	5,8	5,8	6,3	6,2	6,3	6,3	5,3	5,5	5,7	6,0	6,4	6,6	6,8	6,9
Mato Grosso do Sul	5,7	6,2	6,1	6,0	6,4	6,5	6,6	6,5	5,7	5,8	6,0	6,3	6,6	6,8	7,0	7,2
Maranhão	5,3	5,3	5,5	5,4	5,5	5,7	5,9	5,7	5,2	5,4	5,6	6,0	6,3	6,5	6,7	6,9
Mato Grosso	5,6	5,8	5,9	5,9	6,2	6,5	6,5	6,3	5,2	5,3	5,6	5,9	6,3	6,5	6,7	6,9
Minas Gerais	6,4	6,7	6,5	6,3	6,5	7,0	6,9	6,9	6,5	6,6	6,8	7,0	7,3	7,4	7,6	7,7
Pará	5,3	-	5,5	5,3	5,3	5,8	6,0	5,9	5,3	5,4	5,7	6,0	6,3	6,5	6,7	6,9
Paraíba	5,2	5,7	5,5	5,5	5,7	6,0	6,2	5,9	5,1	5,3	5,5	5,9	6,2	6,4	6,6	6,8
Paraná	6,5	6,5	6,3	6,4	6,5	6,7	6,7	6,6	6,2	6,3	6,5	6,8	7,1	7,2	7,4	7,6
Pernambuco	5,4	5,8	5,4	5,7	5,6	5,7	6,0	5,9	5,5	5,6	5,8	6,2	6,5	6,7	6,9	7,0
Piauí	5,3	5,6	5,9	6,0	6,0	6,3	6,5	6,3	5,4	5,5	5,7	6,1	6,4	6,6	6,8	7,0
Rio Grande do Norte	5,3	5,6	5,5	5,6	5,6	5,9	6,1	6,1	5,1	5,2	5,5	5,8	6,2	6,4	6,6	6,8
Rio Grande do Sul	5,7	5,8	6,1	6,1	6,2	6,7	6,6	6,6	6,1	6,2	6,5	6,8	7,0	7,2	7,3	7,5
Rio de Janeiro	5,5	5,7	5,7	5,5	5,6	6,2	6,1	5,7	5,5	5,6	5,9	6,2	6,5	6,7	6,9	7,1
Rondônia	5,1	-	5,7	5,5	5,9	6,5	6,3	6,2	5,8	6,0	6,2	6,5	6,8	7,0	7,2	7,3
Roraima	5,8	-	5,8	5,9	6,0	6,0	6,5	6,5	6,2	6,3	6,5	6,8	7,1	7,2	7,4	7,6
Santa Catarina	5,9	6,3	6,4	6,4	6,6	6,6	6,9	6,8	6,0	6,1	6,3	6,6	6,9	7,1	7,2	7,4
São Paulo	6,2	6,0	6,4	6,3	6,5	6,8	6,7	6,5	6,3	6,5	6,7	6,9	7,2	7,4	7,5	7,7
Sergipe	5,2	5,3	5,2	5,3	5,4	5,8	5,9	5,8	5,7	5,9	6,1	6,4	6,7	6,9	7,1	7,3
Tocantins	5,5	-	5,8	5,9	6,1	6,4	6,3	6,3	5,1	5,3	5,5	5,9	6,2	6,4	6,6	6,8

Fonte: MEC/Inep – elaborada pelo DGA/GGE/DPE/FDE.

Anexo I: Ensino Fundamental Regular - Anos Finais/Rede Pública
Ideb e Projeções – Regiões Geográficas e Unidades da Federação
2007/2021

Abrangência	Ideb (N x P)								Projeções							
	2007	2009	2011	2013	2015	2017	2019	2021	2007	2009	2011	2013	2015	2017	2019	2021
Brasil	3,5	3,7	3,9	4,0	4,2	4,4	4,6	4,9	3,3	3,4	3,7	4,1	4,5	4,7	5,0	5,2
Norte	3,3	3,5	3,6	3,6	3,9	4,1	4,2	4,5	3,1	3,2	3,5	3,9	4,3	4,5	4,8	5,1
Nordeste	2,9	3,1	3,2	3,4	3,7	3,9	4,2	4,5	2,6	2,8	3,0	3,4	3,8	4,1	4,3	4,6
Sudeste	3,9	4,1	4,2	4,3	4,5	4,6	4,9	5,1	3,7	3,8	4,1	4,5	4,9	5,1	5,4	5,6
Sul	3,9	4,1	4,1	4,1	4,4	4,6	4,8	5,1	3,6	3,8	4,1	4,5	4,8	5,1	5,4	5,6
Centro-Oeste	3,6	3,9	4,0	4,2	4,4	4,8	4,8	4,9	3,2	3,3	3,6	4,0	4,4	4,7	4,9	5,2
Acre	3,7	4,1	4,1	4,3	4,4	4,6	4,8	4,7	3,4	3,6	3,8	4,2	4,6	4,9	5,1	5,4
Alagoas	2,6	2,7	2,6	2,8	3,2	3,9	4,5	4,6	2,3	2,5	2,7	3,2	3,5	3,8	4,1	4,3
Amapá	3,4	3,6	3,5	3,4	3,5	3,5	3,8	3,9	3,5	3,6	3,9	4,3	4,7	4,9	5,2	5,5
Amazonas	3,2	3,4	3,7	3,8	4,2	4,4	4,5	4,6	2,6	2,8	3,0	3,4	3,8	4,1	4,3	4,6
Bahia	2,8	2,9	3,1	3,2	3,4	3,4	3,8	4,2	2,6	2,8	3,0	3,4	3,8	4,1	4,3	4,6
Ceará	3,3	3,6	3,9	4,1	4,5	4,9	5,2	5,3	2,8	3,0	3,3	3,6	4,0	4,3	4,6	4,8
Distrito Federal	3,5	3,9	3,9	3,9	4,0	4,3	4,6	4,9	3,3	3,4	3,7	4,1	4,5	4,8	5,0	5,3
Espírito Santo	3,7	3,8	3,9	3,9	4,1	4,4	4,7	4,8	3,5	3,7	3,9	4,3	4,7	5,0	5,2	5,5
Goiás	3,5	3,7	3,9	4,5	4,6	5,1	5,1	5,1	3,3	3,5	3,7	4,1	4,5	4,8	5,0	5,3
Mato Grosso do Sul	3,7	3,9	3,8	3,9	4,3	4,6	4,6	4,7	3,2	3,3	3,6	4,0	4,4	4,6	4,9	5,2
Maranhão	3,2	3,4	3,4	3,4	3,7	3,7	4,0	4,2	2,9	3,0	3,3	3,7	4,1	4,3	4,6	4,9
Mato Grosso	3,7	4,2	4,3	4,2	4,5	4,7	4,5	4,8	3,0	3,1	3,4	3,8	4,2	4,4	4,7	5,0
Minas Gerais	3,8	4,1	4,4	4,6	4,6	4,5	4,7	5,1	3,6	3,7	4,0	4,4	4,8	5,0	5,3	5,6
Pará	3,1	3,4	3,5	3,4	3,6	3,6	3,9	4,3	3,2	3,3	3,6	4,0	4,4	4,7	4,9	5,2
Paraíba	2,8	2,9	3,1	3,2	3,5	3,6	3,9	4,5	2,5	2,7	2,9	3,3	3,7	4,0	4,2	4,5
Paraná	4,0	4,1	4,1	4,1	4,3	4,7	5,1	5,2	3,4	3,5	3,8	4,2	4,6	4,8	5,1	5,3
Pernambuco	2,6	3,0	3,2	3,4	3,8	4,1	4,5	4,7	2,4	2,6	2,8	3,2	3,6	3,8	4,1	4,4
Piauí	3,2	3,5	3,6	3,6	3,9	4,2	4,6	4,8	2,8	2,9	3,2	3,6	4,0	4,2	4,5	4,8
Rio Grande do Norte	2,8	2,9	3,0	3,2	3,4	3,4	3,6	4,0	2,6	2,7	3,0	3,4	3,7	4,0	4,3	4,5
Rio Grande do Sul	3,7	3,9	3,9	4,0	4,2	4,4	4,5	5,0	3,7	3,8	4,1	4,5	4,9	5,1	5,4	5,6
Rio de Janeiro	3,5	3,4	3,7	3,9	4,0	4,2	4,4	4,8	3,2	3,4	3,7	4,1	4,4	4,7	5,0	5,2
Rondônia	3,3	3,5	3,6	3,8	4,1	4,8	4,8	4,8	3,2	3,3	3,6	4,0	4,4	4,6	4,9	5,2
Roraima	3,5	3,7	3,6	3,5	3,7	4,0	4,1	4,6	3,2	3,4	3,7	4,1	4,4	4,7	5,0	5,2
Santa Catarina	4,1	4,3	4,7	4,3	4,9	5,0	4,9	5,0	4,1	4,3	4,6	5,0	5,3	5,6	5,8	6,0
São Paulo	4,0	4,3	4,4	4,4	4,7	4,9	5,2	5,3	3,9	4,0	4,3	4,7	5,1	5,3	5,6	5,8
Sergipe	2,8	2,8	2,9	2,8	3,1	3,4	3,6	4,4	2,8	2,9	3,2	3,6	4,0	4,2	4,5	4,8
Tocantins	3,6	3,9	4,0	3,8	4,0	4,5	4,5	4,8	3,3	3,5	3,7	4,1	4,5	4,8	5,1	5,3

Fonte: MEC/Inep – elaborada pelo DGA/GGE/DPE/FDE.

Anexo I

BRASIL, REGIÕES E UNIDADES DA FEDERAÇÃO

ENSINO FUNDAMENTAL – ANOS FINAIS
TAXA DE APROVAÇÃO

Anexo I: Ensino Fundamental Regular - Anos Finais
Taxa de aprovação – Total das Redes
2007/2021

Abrangência	Taxa de Aprovação: 6º ao 9º ano							
	2007	2009	2011	2013	2015	2017	2019	2021
Brasil	79,8	81,3	83,4	85,1	85,7	87,1	89,9	95,7
Norte	77,1	79,2	81,7	81,7	82,6	84,9	87,1	92,8
Nordeste	72,6	75,5	77,7	79,6	81,0	83,4	87,2	94,5
Sudeste	84,8	85,5	87,6	89,9	89,6	90,1	92,6	97,4
Sul	82,2	82,2	83,5	83,6	85,3	86,2	88,9	95,7
Centro-Oeste	80,4	83,3	85,3	88,5	88,7	91,7	92,8	96,4
Acre	86,1	88,4	90,0	90,8	90,2	91,5	92,3	93,9
Alagoas	67,2	68,9	68,7	71,5	75,6	84,8	91,6	96,6
Amapá	83,1	84,2	83,0	83,2	81,4	82,2	84,6	85,5
Amazonas	74,8	76,2	83,1	83,8	87,3	88,7	89,8	95,0
Bahia	68,9	70,6	73,2	75,8	75,7	76,8	81,4	90,7
Ceará	81,4	84,5	86,5	88,4	90,2	92,4	94,8	99,4
Distrito Federal	76,8	83,6	82,7	83,5	83,1	86,7	91,3	95,6
Espírito Santo	81,5	79,8	80,9	81,6	82,0	84,6	88,9	95,5
Goiás	81,5	82,4	85,5	91,1	90,9	94,0	95,1	97,5
Mato Grosso do Sul	77,3	77,4	77,3	79,7	82,1	86,7	88,9	93,2
Maranhão	80,3	83,3	83,8	84,1	84,3	85,6	88,5	93,8
Mato Grosso	83,3	89,9	93,8	95,4	95,1	95,6	92,9	97,5
Minas Gerais	79,5	81,7	84,3	89,5	87,8	86,6	89,1	96,6
Pará	75,1	78,3	80,3	79,4	79,6	80,8	83,8	91,0
Paraíba	68,8	71,0	75,0	77,4	79,7	80,5	83,4	96,2
Paraná	83,4	83,8	83,6	84,7	86,9	87,4	92,5	98,0
Pernambuco	67,8	74,7	78,7	81,4	84,0	87,7	91,8	96,3
Piauí	76,9	80,3	81,1	81,1	83,5	85,8	89,8	96,9
Rio Grande do Norte	68,8	70,0	72,5	74,5	75,9	77,0	80,2	86,3
Rio Grande do Sul	78,1	77,8	78,5	80,1	81,0	82,3	84,7	95,3
Rio de Janeiro	78,8	74,5	80,7	84,0	84,1	85,2	88,2	96,6
Rondônia	76,0	76,1	75,7	80,0	80,7	90,6	92,2	95,9
Roraima	81,9	84,0	82,6	82,8	83,3	86,7	89,2	93,9
Santa Catarina	87,1	86,8	92,4	87,6	89,3	90,4	89,1	92,7
São Paulo	90,0	91,7	92,0	93,0	93,4	94,4	96,2	98,2
Sergipe	69,2	66,8	69,0	68,4	70,2	74,9	78,5	96,7
Tocantins	85,5	86,5	86,3	83,7	84,3	87,8	90,3	97,1

Fonte: MEC/Inep – elaborada pelo DGA/GGE/DPE/FDE.

Anexo I: Ensino Fundamental Regular - Anos Finais
Taxa de aprovação – Rede Estadual
2007/2021

Abrangência	Taxa de Aprovação: 6º ao 9º ano							
	2007	2009	2011	2013	2015	2017	2019	2021
Brasil	78,7	80,5	82,3	85,1	85,3	86,8	90,0	95,8
Norte	76,0	77,9	80,4	80,4	81,9	86,1	88,7	92,5
Nordeste	69,0	70,7	72,9	75,2	75,5	79,4	84,0	93,8
Sudeste	83,1	84,9	86,6	90,4	89,5	89,3	92,2	97,1
Sul	80,5	80,6	81,6	81,6	83,4	84,3	87,7	95,5
Centro-Oeste	77,0	80,8	82,9	87,0	86,6	91,0	92,0	96,5
Acre	86,6	88,8	90,5	91,3	90,3	92,1	92,6	93,7
Alagoas	67,2	64,6	63,3	66,5	70,2	83,7	89,9	90,8
Amapá	82,6	83,3	82,2	82,2	80,0	80,9	83,5	84,1
Amazonas	76,1	76,7	85,6	85,6	88,9	90,9	91,0	96,7
Bahia	65,1	65,0	67,0	72,2	68,8	70,5	78,5	94,3
Ceará	81,3	82,2	81,1	83,5	84,2	87,7	91,0	98,4
Distrito Federal	72,3	80,2	78,7	79,4	78,3	83,0	89,1	94,5
Espírito Santo	79,8	79,1	77,6	82,1	79,2	84,0	89,5	94,6
Goiás	78,7	79,2	83,7	90,8	90,3	94,9	95,5	98,7
Mato Grosso do Sul	72,5	71,9	69,3	74,2	76,8	85,6	87,9	92,7
Maranhão	82,8	85,4	85,2	86,2	82,6	87,1	92,6	93,1
Mato Grosso	81,7	90,5	95,4	97,1	95,5	95,9	91,4	97,1
Minas Gerais	77,5	80,0	82,5	89,7	86,4	84,5	87,7	96,0
Pará	68,8	72,3	72,6	70,3	73,1	76,8	83,3	85,7
Paraíba	67,0	67,1	69,4	72,5	75,5	76,1	77,9	97,8
Paraná	82,3	82,6	82,2	83,2	85,4	85,7	91,6	97,9
Pernambuco	63,4	71,6	77,5	81,4	85,9	92,1	93,5	95,2
Piauí	74,3	77,1	78,9	77,9	81,0	82,2	86,2	97,4
Rio Grande do Norte	65,7	66,1	68,3	70,6	70,1	72,7	76,4	81,3
Rio Grande do Sul	74,3	74,0	74,1	77,0	77,3	79,0	82,0	95,6
Rio de Janeiro	68,3	67,2	73,3	82,3	80,7	77,5	81,1	96,1
Rondônia	73,2	73,5	72,4	78,5	79,2	91,1	92,7	95,5
Roraima	81,0	83,0	81,9	82,1	82,6	86,0	88,8	93,3
Santa Catarina	85,1	84,6	93,4	83,8	86,3	87,7	84,2	88,5
São Paulo	88,8	90,9	91,2	92,3	93,1	93,7	95,9	97,9
Sergipe	68,3	62,9	65,4	62,1	62,6	72,0	74,9	98,0
Tocantins	85,9	86,1	85,2	81,9	81,9	86,5	89,3	96,7

Fonte: MEC/Inep – elaborada pelo DGA/GGE/DPE/FDE.

Anexo I: Ensino Fundamental Regular - Anos Finais
Taxa de aprovação – Rede Particular
2007/2021

Abrangência	Taxa de Aprovação: 6º ao 9º ano							
	2007	2009	2011	2013	2015	2017	2019	2021
Brasil	95,1	94,6	94,5	94,6	95,3	96,5	97,1	98,6
Norte	95,3	95,1	94,9	94,9	95,7	97,0	97,4	98,8
Nordeste	93,2	93,3	93,3	93,7	94,4	95,7	96,4	98,3
Sudeste	95,7	95,0	94,7	94,7	95,4	96,6	97,4	98,9
Sul	96,0	95,7	95,6	95,8	96,4	97,2	97,6	98,5
Centro-Oeste	95,1	94,6	95,1	95,8	96,5	97,4	97,8	98,8
Acre	96,4	96,3	96,6	97,7	97,7	98,7	98,9	99,6
Alagoas	92,9	92,3	92,4	93,3	93,9	95,5	96,3	98,1
Amapá	95,9	97,5	97,0	96,7	97,9	98,4	98,9	99,4
Amazonas	94,9	94,3	94,5	94,5	96,1	97,2	97,8	98,9
Bahia	93,3	92,4	92,5	92,9	93,0	94,8	95,8	98,3
Ceará	93,5	94,0	94,3	94,8	95,6	96,7	97,4	99,0
Distrito Federal	94,9	93,9	94,6	95,2	96,5	97,2	97,7	98,9
Espírito Santo	95,3	94,3	94,4	94,6	95,5	96,3	97,5	98,7
Goiás	94,5	94,4	95,1	95,9	96,2	97,3	97,9	98,8
Mato Grosso do Sul	96,6	95,1	95,1	95,6	96,2	97,4	97,7	98,5
Maranhão	94,3	95,1	95,1	94,0	94,9	96,1	96,7	97,5
Mato Grosso	95,3	96,6	96,6	97,3	97,5	97,8	97,8	98,9
Minas Gerais	94,6	94,1	94,2	94,4	95,0	96,1	96,9	98,9
Pará	95,3	95,4	95,1	94,9	95,5	96,9	97,5	98,7
Paraíba	93,7	94,2	94,3	94,1	94,8	95,9	96,5	98,4
Paraná	96,7	96,5	96,1	96,4	97,0	97,7	98,0	98,7
Pernambuco	93,7	93,8	93,6	94,2	95,2	96,3	96,9	98,2
Piauí	91,7	91,9	92,3	92,0	93,4	94,4	95,4	97,8
Rio Grande do Norte	92,9	93,1	92,8	93,5	94,1	95,4	96,3	97,6
Rio Grande do Sul	94,8	94,3	94,3	94,5	95,0	96,0	96,6	98,2
Rio de Janeiro	92,4	91,8	91,7	91,7	92,9	94,4	95,5	98,0
Rondônia	94,5	94,3	93,4	93,9	94,6	97,0	96,4	98,2
Roraima	96,5	97,6	95,2	95,8	95,6	95,0	95,8	99,3
Santa Catarina	96,9	96,8	96,8	96,4	97,1	97,8	98,2	98,6
São Paulo	97,1	96,6	96,2	96,4	96,9	98,0	98,4	99,2
Sergipe	91,3	90,0	89,9	91,8	92,9	94,1	94,7	98,6
Tocantins	96,0	93,5	94,3	94,1	94,2	96,5	96,0	98,6

Fonte: MEC/Inep – elaborada pelo DGA/GGE/DPE/FDE.

Anexo I: Ensino Fundamental Regular - Anos Finais
Taxa de aprovação – Rede Pública
2007/2021

Abrangência	Taxa de Aprovação: 6º ao 9º ano							
	2007	2009	2011	2013	2015	2017	2019	2021
Brasil	78,2	79,7	81,8	83,7	84,1	85,5	88,6	95,2
Norte	75,9	78,2	80,7	80,6	81,6	84,0	86,3	92,4
Nordeste	71,0	73,5	75,7	77,5	78,9	81,4	85,6	93,9
Sudeste	83,2	84,1	86,4	89,0	88,4	88,7	91,5	97,1
Sul	81,1	81,0	82,2	82,2	84,0	84,7	87,6	95,3
Centro-Oeste	78,4	81,6	83,6	87,2	87,2	90,6	91,9	96,0
Acre	85,5	88,0	89,7	90,5	89,9	91,2	92,0	93,6
Alagoas	65,2	66,6	65,8	68,4	72,7	82,9	90,7	96,4
Amapá	82,3	83,2	82,1	82,2	79,9	80,6	83,2	84,3
Amazonas	74,1	75,0	82,2	83,0	86,6	88,1	89,3	94,8
Bahia	67,7	69,0	71,4	73,9	73,6	74,4	79,3	89,6
Ceará	79,8	83,1	85,2	87,2	89,2	91,6	94,2	99,4
Distrito Federal	79,7	80,3	78,9	79,5	78,4	83,0	89,2	94,5
Espírito Santo	79,7	77,9	79,1	79,8	80,1	83,0	87,6	95,0
Goiás	72,6	80,4	83,7	90,1	89,8	93,3	94,6	97,3
Mato Grosso do Sul	75,5	75,7	75,7	78,2	80,7	85,6	87,8	92,6
Maranhão	79,5	82,5	83,0	83,3	83,4	84,7	87,8	93,4
Mato Grosso	82,5	89,3	93,6	95,2	94,8	95,4	92,3	97,4
Minas Gerais	78,3	80,6	83,2	89,0	87,0	85,5	88,1	96,3
Pará	73,5	77,2	79,0	77,9	78,1	79,3	82,5	90,3
Paraíba	67,5	68,8	72,3	74,4	76,9	77,7	80,7	95,8
Paraná	82,4	82,6	82,2	83,2	85,5	85,8	91,6	97,9
Pernambuco	65,6	71,7	76,0	78,6	81,5	85,8	90,6	95,9
Piauí	75,8	79,0	79,7	79,7	82,2	84,5	89,0	96,8
Rio Grande do Norte	65,5	66,2	68,6	70,7	72,0	73,0	76,4	83,8
Rio Grande do Sul	76,7	76,3	76,8	78,7	79,6	80,6	83,1	94,9
Rio de Janeiro	76,9	71,1	78,2	81,5	81,0	81,8	85,6	96,1
Rondônia	74,9	75,0	74,6	79,1	79,8	90,2	91,8	95,7
Roraima	81,1	83,2	81,9	82,0	82,5	86,1	88,8	93,5
Santa Catarina	86,4	86,0	92,0	86,5	88,4	89,5	87,9	91,9
São Paulo	88,2	90,9	91,2	92,3	92,6	93,5	95,7	98,0
Sergipe	66,5	63,4	65,3	63,6	65,1	70,0	74,3	96,3
Tocantins	84,9	86,1	85,8	83,1	83,6	87,1	89,8	97,0

Fonte: MEC/Inep – elaborada pelo DGA/GGE/DPE/FDE.

Anexo I

BRASIL, REGIÕES E UNIDADES DA FEDERAÇÃO

ENSINO FUNDAMENTAL – ANOS FINAIS
NOTA SAEB: MATEMÁTICA E LÍNGUA PORTUGUESA

Anexo I: Ensino Fundamental Regular - Anos Finais
Nota Saeb: Matemática e Língua Portuguesa – Total das Redes
2007/2021

Abrangência	Saeb - Nota média de Matemática								Saeb - Nota média de Língua Portuguesa							
	2007	2009	2011	2013	2015	2017	2019	2021	2007	2009	2011	2013	2015	2017	2019	2021
Brasil	247,39	248,74	252,77	251,54	257,73	260,80	265,16	258,59	234,64	244,01	245,20	245,81	253,50	260,77	262,30	260,41
Norte	235,82	236,33	240,46	238,81	245,26	246,47	250,86	246,11	227,32	237,19	236,97	238,68	245,17	251,59	251,09	250,64
Nordeste	233,28	235,86	239,13	239,78	248,09	249,17	256,53	249,49	222,29	232,43	232,80	235,69	245,04	251,08	255,02	252,82
Sudeste	252,86	254,55	259,36	257,62	262,97	267,11	270,20	263,76	239,61	248,99	251,44	250,35	257,41	265,43	266,61	265,05
Sul	256,85	258,91	261,20	257,53	263,86	270,23	273,69	267,01	241,30	251,34	250,31	250,42	258,91	268,02	268,76	266,35
Centro-Oeste	249,55	250,64	254,20	254,34	260,99	263,92	265,93	260,21	235,64	246,18	246,79	249,37	257,70	264,49	263,04	261,23
Acre	236,36	237,28	243,34	244,56	249,10	252,42	259,48	251,87	227,23	239,49	238,74	246,48	249,03	256,70	258,16	255,45
Alagoas	226,49	229,24	228,24	230,87	241,05	249,93	256,38	248,92	214,47	224,60	221,17	225,21	236,87	249,57	251,85	249,22
Amapá	229,42	226,49	231,49	228,76	235,99	233,87	238,87	239,65	223,31	229,58	231,14	231,33	234,51	240,70	243,71	248,60
Amazonas	235,92	234,70	239,25	239,11	249,02	249,23	252,32	246,98	229,22	238,56	237,10	240,97	251,27	257,42	254,27	250,90
Bahia	234,53	233,99	238,76	236,26	246,15	245,00	251,69	244,86	223,88	230,56	232,67	231,94	241,89	245,99	250,55	249,50
Ceará	234,90	238,83	246,76	250,69	259,16	262,67	269,74	263,81	224,20	237,96	241,25	247,90	257,78	266,33	269,50	267,33
Distrito Federal	263,59	262,47	265,01	261,52	265,34	269,71	271,91	267,51	247,51	252,66	254,91	253,83	259,71	265,94	266,82	267,29
Espírito Santo	254,21	257,15	261,63	259,06	263,73	268,59	271,31	259,92	238,58	250,20	250,04	249,57	256,61	264,35	264,73	256,89
Goiás	244,84	245,51	251,63	257,10	263,40	266,28	268,72	262,22	231,89	242,40	245,06	252,76	261,49	269,06	267,60	264,02
Mato Grosso do Sul	256,14	259,79	260,32	257,33	265,47	265,07	265,82	258,28	241,97	255,91	251,75	252,84	263,91	265,29	260,58	258,04
Maranhão	227,84	228,49	229,61	228,03	236,26	234,08	242,32	235,65	220,44	228,97	227,62	228,32	236,70	239,42	244,26	241,30
Mato Grosso	243,31	247,12	245,53	240,47	248,85	252,76	255,22	251,45	229,34	243,27	239,58	236,32	243,70	252,94	252,53	252,90
Minas Gerais	258,31	264,21	269,63	265,81	265,49	265,94	269,12	262,83	241,85	254,65	258,15	256,42	259,28	263,01	263,74	263,81
Pará	235,07	229,96	238,40	235,85	241,01	239,00	246,53	242,86	226,79	231,73	235,56	236,84	241,10	245,02	248,04	249,38
Paraíba	232,75	236,69	238,11	237,92	246,15	245,91	256,14	246,43	222,09	232,24	231,35	233,06	241,56	247,02	254,02	249,88
Paraná	258,37	257,35	258,18	256,44	261,36	270,06	274,99	267,49	240,88	250,77	248,20	248,81	255,53	266,95	268,20	264,98
Pernambuco	231,34	237,27	237,64	241,98	249,57	249,95	258,79	253,26	219,51	232,08	230,54	236,01	246,18	252,03	256,24	254,72
Piauí	240,57	244,48	250,85	248,69	252,99	259,17	267,63	254,96	226,20	238,12	239,87	243,06	248,50	257,37	262,20	256,05
Rio Grande do Norte	238,81	241,99	242,79	244,84	249,23	248,12	252,95	249,45	225,76	235,92	235,01	240,33	245,66	249,23	251,09	253,27
Rio Grande do Sul	255,27	260,92	262,98	260,00	259,56	268,59	270,69	263,47	243,05	252,99	251,77	253,59	256,74	267,91	268,64	265,86
Rio de Janeiro	248,01	254,74	260,16	256,24	261,03	265,58	267,89	255,14	238,50	249,84	250,58	249,19	254,64	266,20	263,54	257,67
Rondônia	241,78	240,26	250,50	248,18	256,26	262,59	260,46	251,46	228,41	237,48	243,16	243,16	254,54	263,56	257,17	253,14
Roraima	238,72	233,27	238,05	235,00	239,49	242,70	245,38	250,40	227,70	232,54	233,13	231,21	237,79	242,96	243,02	253,29
Santa Catarina	256,59	260,37	264,33	256,30	273,41	272,85	275,57	270,89	239,39	251,25	252,20	249,13	267,57	270,10	269,82	269,02
São Paulo	251,60	250,22	255,02	254,98	262,36	268,16	271,28	267,16	238,99	246,27	249,19	248,55	257,46	266,50	268,90	268,56
Sergipe	237,99	242,54	244,93	242,18	250,52	253,57	256,87	246,09	225,07	235,83	235,16	236,55	246,02	254,19	253,49	247,99
Tocantins	234,48	235,28	245,08	244,02	248,69	258,44	257,91	250,04	225,43	235,84	239,04	238,01	244,36	257,53	252,26	250,05

Fonte: MEC/Inep – elaborada pelo DGA/GGE/DPE/FDE.

Anexo I: Ensino Fundamental Regular - Anos Finais
Nota Saeb: Matemática e Língua Portuguesa – Rede Estadual
2007/2021

Abrangência	Saeb - Nota média de Matemática								Saeb - Nota média de Língua Portuguesa							
	2007	2009	2011	2013	2015	2017	2019	2021	2007	2009	2011	2013	2015	2017	2019	2021
Brasil	241,63	242,87	245,08	244,75	250,94	252,99	258,03	254,05	229,96	239,74	239,17	240,21	247,52	254,83	256,58	256,64
Norte	232,82	233,69	236,56	235,37	241,34	243,40	246,69	246,11	224,74	235,53	233,38	235,20	241,18	248,75	247,02	250,64
Nordeste	226,93	228,94	231,35	232,37	241,18	240,20	246,07	243,10	217,95	227,72	226,85	229,52	238,61	244,15	246,44	248,04
Sudeste	244,57	246,62	248,25	248,05	253,15	253,82	260,32	256,58	232,69	242,69	242,61	242,52	248,96	255,27	258,99	259,54
Sul	252,09	252,99	254,29	250,12	257,45	263,02	266,28	260,29	237,05	247,16	244,95	244,30	253,25	262,44	262,43	260,10
Centro-Oeste	241,61	241,84	245,65	246,08	253,22	256,95	258,16	253,63	229,05	239,42	239,64	242,42	250,58	258,61	256,52	255,31
Acre	234,00	238,09	240,90	243,37	247,21	250,81	256,87	250,37	225,57	240,48	236,84	245,67	247,82	254,94	256,14	254,54
Alagoas	223,36	224,78	221,79	223,90	233,46	240,75	247,10	239,90	213,22	222,88	217,55	221,54	230,82	245,89	247,47	243,70
Amapá	225,76	226,70	226,85	223,47	230,88	227,41	233,04	235,17	219,77	229,72	226,78	225,81	229,01	234,31	238,16	244,64
Amazonas	234,43	237,27	237,64	237,32	245,75	247,53	249,58	247,07	228,36	241,20	235,58	239,11	248,53	256,82	251,48	250,57
Bahia	228,55	228,05	231,19	229,51	240,17	236,44	241,16	238,16	219,85	225,75	226,41	226,95	236,06	239,05	241,33	244,52
Ceará	228,82	233,03	240,14	242,08	249,33	249,42	253,63	256,46	220,70	235,72	238,40	242,16	251,65	258,10	258,12	264,38
Distrito Federal	250,70	249,36	251,71	247,30	254,04	255,04	257,14	254,36	236,87	242,87	243,17	242,44	250,44	254,19	254,27	256,26
Espírito Santo	243,82	246,37	247,95	250,31	252,66	258,57	262,79	255,17	229,69	240,63	237,94	241,86	247,33	256,75	257,54	251,89
Goiás	237,43	236,60	244,15	252,00	256,79	263,50	265,01	258,86	225,56	235,23	239,23	248,25	255,38	266,80	264,49	260,54
Mato Grosso do Sul	249,16	251,57	253,80	251,59	261,33	260,74	259,19	250,66	236,30	249,41	245,78	247,97	260,32	261,69	255,16	250,72
Maranhão	225,92	226,34	227,67	230,59	237,08	240,86	243,43	243,78	220,16	229,88	227,58	233,34	241,31	250,47	249,07	253,87
Mato Grosso	237,42	240,95	238,15	232,26	242,17	244,59	246,50	245,59	224,76	239,52	233,62	229,75	237,45	246,00	245,40	248,08
Minas Gerais	252,89	258,82	263,79	260,36	258,69	256,43	260,88	255,07	237,30	251,17	253,55	251,98	253,57	254,91	256,72	257,18
Pará	229,50	227,56	228,97	227,29	231,75	226,41	234,44	236,11	221,66	229,89	227,52	229,44	231,01	233,03	238,14	244,33
Paraíba	227,66	228,72	227,76	227,02	234,72	233,54	245,73	239,08	217,72	225,88	222,55	223,04	229,03	235,31	245,34	244,49
Paraná	252,13	250,78	252,05	249,33	254,49	263,29	268,79	261,66	235,72	246,28	243,52	243,18	249,93	261,99	263,17	259,83
Pernambuco	222,89	228,15	230,47	234,65	244,04	243,13	251,64	250,16	213,51	225,94	225,11	230,43	241,33	247,60	252,12	253,53
Piauí	230,76	232,22	239,37	236,52	241,75	246,70	251,35	248,42	218,79	230,24	230,66	232,07	239,63	248,35	250,56	252,81
Rio Grande do Norte	230,28	232,06	231,36	233,85	239,56	235,66	240,38	240,48	218,61	228,73	225,33	230,89	236,50	240,18	239,84	245,89
Rio Grande do Sul	253,00	258,57	258,40	254,64	256,93	261,88	262,77	256,19	240,85	250,99	248,20	249,65	253,82	263,31	262,75	259,47
Rio de Janeiro	231,54	238,54	235,07	236,31	242,49	243,18	245,90	238,66	223,68	235,81	227,49	230,65	236,21	246,09	245,83	243,16
Rondônia	239,28	240,56	246,74	244,86	253,05	258,94	257,03	248,20	226,52	237,91	240,06	240,43	251,87	260,53	254,33	250,32
Roraima	234,77	232,99	233,23	230,04	234,71	237,37	239,58	246,84	224,07	232,20	228,88	226,99	233,68	238,50	237,75	249,85
Santa Catarina	250,69	252,55	255,30	247,01	266,93	263,76	263,80	261,53	234,95	245,05	244,72	241,05	262,68	262,59	259,98	261,58
São Paulo	242,51	242,75	244,33	245,06	251,94	253,62	261,70	259,31	231,86	240,27	240,88	240,68	248,52	256,67	261,67	262,86
Sergipe	229,65	231,67	236,02	232,08	241,92	243,55	243,76	238,01	218,20	227,45	227,88	226,74	238,14	245,20	242,15	239,69
Tocantins	231,41	233,82	240,57	238,73	241,75	251,85	251,90	245,25	223,01	234,62	234,85	233,14	237,64	252,03	246,58	245,35

Fonte: MEC/Inep – elaborada pelo DGA/GGE/DPE/FDE.

Anexo I: Ensino Fundamental Regular - Anos Finais
Nota Saeb: Matemática e Língua Portuguesa – Rede Particular
2007/2021

Abrangência	Saeb - Nota média de Matemática								Saeb - Nota média de Língua Portuguesa							
	2007	2009	2011	2013	2015	2017	2019	2021	2007	2009	2011	2013	2015	2017	2019	2021
Brasil	294,28	293,89	298,42	293,91	295,32	302,68	302,91	292,22	273,87	278,56	282,25	280,91	285,92	293,96	293,65	288,83
Norte	274,03	271,59	281,01	273,38	277,31	284,76	288,84	281,95	261,38	262,69	272,90	271,51	276,17	287,37	287,34	285,21
Nordeste	282,67	284,66	285,91	283,21	282,27	286,59	292,06	282,16	264,05	271,32	273,36	273,81	277,54	282,79	286,61	282,95
Sudeste	301,84	298,94	306,12	299,72	302,39	312,46	308,18	295,27	279,85	283,06	287,93	284,17	290,11	300,18	296,73	289,64
Sul	299,76	304,80	305,95	306,25	308,71	312,57	313,12	304,99	278,79	285,38	284,70	289,27	294,42	299,50	300,16	299,04
Centro-Oeste	291,90	293,79	294,10	291,98	296,95	299,06	303,88	297,04	271,13	276,73	279,81	280,09	287,97	292,66	294,57	292,01
Acre	270,67	-	279,70	277,29	283,19	289,03	303,67	296,44	257,12	-	270,33	275,13	276,89	297,12	298,01	293,21
Alagoas	263,19	269,13	278,73	274,79	273,42	288,79	286,12	276,96	245,68	257,71	265,01	261,98	272,56	280,29	276,49	276,92
Amapá	268,50	-	274,74	270,27	277,65	281,31	285,60	280,03	261,06	-	270,54	273,33	278,79	286,10	288,07	283,45
Amazonas	281,11	-	287,46	279,14	292,48	287,43	289,97	282,60	269,07	-	278,65	276,26	286,70	288,51	288,32	283,58
Bahia	292,72	286,39	295,10	280,20	287,35	289,51	294,51	279,81	274,12	276,71	281,80	270,83	279,75	283,58	290,30	282,53
Ceará	284,52	277,95	286,21	288,04	284,88	286,37	290,81	288,97	265,11	268,59	274,34	278,48	278,90	286,10	287,79	290,79
Distrito Federal	297,81	294,73	297,13	299,51	293,10	306,78	312,92	303,48	276,09	276,76	283,94	284,67	282,69	295,65	302,24	297,79
Espírito Santo	304,87	306,51	309,24	305,55	313,51	322,02	319,64	305,12	280,03	287,39	287,01	287,34	294,77	306,49	303,61	293,97
Goiás	290,64	291,13	292,13	286,89	298,75	291,83	295,63	292,05	270,98	276,38	276,91	277,91	291,09	289,25	289,55	289,36
Mato Grosso do Sul	286,03	305,13	298,57	295,68	304,93	302,76	309,96	304,31	268,22	287,77	285,23	283,39	296,18	295,07	293,28	293,66
Maranhão	275,91	272,24	278,84	274,46	275,43	276,75	284,76	276,52	262,24	259,78	270,41	270,42	273,73	278,22	281,07	277,05
Mato Grosso	288,43	290,97	290,58	289,70	294,42	302,80	305,64	292,48	263,45	269,10	276,25	274,73	284,28	295,35	295,01	286,71
Minas Gerais	318,50	326,07	317,19	309,92	313,11	326,33	320,02	314,33	290,52	298,30	293,88	291,35	295,11	309,49	305,28	305,51
Pará	270,64	-	275,40	266,63	266,15	277,89	283,33	277,28	260,14	-	269,03	267,31	269,16	284,28	284,36	283,37
Paraíba	274,90	289,02	281,03	280,94	283,67	289,73	296,90	280,92	258,67	274,02	270,22	271,63	278,52	284,16	290,09	281,32
Paraná	314,35	316,37	307,38	309,74	308,88	311,78	311,78	303,27	287,63	290,73	285,11	290,68	293,87	297,40	298,17	296,64
Pernambuco	282,75	294,02	280,78	285,37	277,10	279,42	289,29	280,14	262,14	277,25	268,75	275,08	275,94	278,38	283,55	279,57
Piauí	284,35	293,03	302,37	302,37	298,50	305,83	309,48	296,64	265,03	272,82	283,06	288,67	285,81	296,51	298,56	291,25
Rio Grande do Norte	281,46	287,69	283,71	282,26	280,14	288,91	291,40	285,87	262,70	270,79	271,57	274,64	277,29	280,29	286,12	286,21
Rio Grande do Sul	286,38	290,43	301,90	301,98	301,73	314,78	311,04	301,84	274,54	279,05	283,83	287,88	291,02	303,77	300,70	300,09
Rio de Janeiro	284,83	294,23	296,03	284,86	287,24	297,38	298,59	275,56	269,42	278,26	279,10	272,97	277,75	295,57	286,82	272,37
Rondônia	272,08	-	289,31	281,73	291,11	304,28	300,27	290,71	250,86	-	278,84	272,24	285,63	298,31	292,46	288,94
Roraima	287,10	-	290,60	290,97	293,03	295,17	308,93	294,71	271,86	-	277,74	278,95	284,38	287,09	299,72	297,11
Santa Catarina	296,83	307,23	309,68	306,41	312,47	310,79	318,65	312,21	270,80	285,98	285,32	288,83	297,42	297,20	303,00	301,58
São Paulo	304,04	292,60	308,33	304,59	306,78	315,93	309,35	299,03	281,20	280,59	291,16	288,05	295,00	299,59	299,20	293,39
Sergipe	279,18	283,55	281,70	276,04	277,92	285,37	289,18	276,59	262,00	267,47	267,52	268,97	272,42	282,42	281,58	278,97
Tocantins	283,32	-	293,04	294,64	300,89	302,84	303,46	294,87	263,32	-	277,08	284,14	287,43	292,87	292,36	291,00

Fonte: MEC/Inep – elaborada pelo DGA/GGE/DPE/FDE.

Anexo I: Ensino Fundamental Regular - Anos Finais
Nota Saeb: Matemática e Língua Portuguesa – Rede Pública
2007/2021

Abrangência	Saeb - Nota média de Matemática								Saeb - Nota média de Língua Portuguesa							
	2007	2009	2011	2013	2015	2017	2019	2021	2007	2009	2011	2013	2015	2017	2019	2021
Brasil	240,56	241,78	244,84	243,79	250,57	251,97	257,18	252,04	228,93	238,68	238,77	239,39	247,33	253,77	255,68	254,88
Norte	232,23	232,96	235,94	234,65	241,43	242,05	246,56	242,43	224,12	234,75	232,96	234,72	241,45	247,46	246,98	247,09
Nordeste	225,82	227,75	230,33	230,89	240,50	240,62	248,08	242,70	215,99	225,97	225,17	227,88	237,81	243,83	247,51	246,55
Sudeste	245,18	247,20	250,50	249,24	254,82	256,00	261,14	256,63	233,31	243,34	244,53	243,62	250,65	256,91	259,43	259,49
Sul	251,75	253,60	255,55	251,34	258,74	263,83	267,33	261,18	236,84	247,40	245,98	245,48	254,86	263,26	263,70	261,33
Centro-Oeste	242,71	242,73	246,48	246,84	253,67	256,71	258,39	253,59	229,90	240,58	240,40	243,25	251,54	258,71	256,77	255,69
Acre	233,02	237,28	240,02	241,94	246,90	250,32	256,54	249,21	224,32	239,49	235,78	244,18	247,24	254,38	255,51	253,20
Alagoas	221,89	223,30	219,46	222,32	233,22	240,05	248,94	242,74	210,56	219,67	213,55	218,05	228,24	241,76	245,69	243,12
Amapá	226,03	226,49	226,98	223,75	230,96	227,51	233,08	235,32	220,03	229,58	227,04	226,26	229,17	234,62	238,21	244,85
Amazonas	232,77	234,70	234,51	235,46	245,01	246,32	249,37	244,34	226,44	238,56	233,09	237,75	248,00	255,04	251,60	248,48
Bahia	227,19	227,44	230,64	229,18	238,51	236,08	242,72	238,16	217,55	224,79	225,60	225,67	234,87	238,46	242,22	243,17
Ceará	226,59	230,79	237,45	241,39	252,80	256,99	264,26	258,43	217,34	231,67	233,45	240,29	252,55	261,59	264,74	262,32
Distrito Federal	237,78	249,36	251,71	248,05	255,01	255,61	258,05	255,36	225,86	242,87	243,17	242,90	251,16	254,64	254,85	256,99
Espírito Santo	245,27	248,86	253,35	250,95	255,24	259,32	263,52	253,58	231,27	243,96	243,61	242,98	250,10	257,04	258,46	251,69
Goiás	252,20	237,57	243,32	250,39	255,55	260,81	263,26	257,13	238,00	236,48	238,52	247,10	254,92	264,73	263,14	259,69
Mato Grosso do Sul	252,16	253,68	255,68	253,21	261,27	260,80	260,33	252,74	238,48	251,61	247,76	249,56	260,47	261,92	256,52	253,75
Maranhão	223,40	223,26	223,80	222,39	230,93	228,68	236,42	230,44	216,58	225,29	222,57	223,21	231,66	234,51	239,14	236,75
Mato Grosso	239,22	242,04	240,32	234,93	243,43	246,17	248,05	246,17	226,25	240,28	235,33	232,00	238,87	247,35	246,50	248,55
Minas Gerais	252,60	257,54	263,87	260,21	260,05	258,21	262,00	256,29	237,24	249,95	253,82	251,98	255,18	257,05	257,92	258,51
Pará	230,66	229,96	232,50	230,60	236,85	232,71	240,65	238,00	222,66	231,73	230,23	231,64	236,46	238,68	242,24	244,59
Paraíba	226,93	228,40	229,76	228,08	236,86	235,18	245,55	239,06	217,04	225,62	223,78	224,23	232,42	237,92	244,65	243,16
Paraná	252,18	250,97	252,24	249,56	254,81	263,45	268,79	261,70	235,71	246,45	243,74	243,40	250,24	262,12	263,15	259,85
Pernambuco	221,90	226,31	228,04	231,88	242,45	241,80	250,53	246,74	211,68	223,36	222,05	226,92	238,48	244,75	248,85	248,70
Piauí	231,62	233,95	239,40	237,03	242,95	248,98	257,76	247,10	218,26	230,59	230,27	233,17	240,27	248,82	253,62	249,40
Rio Grande do Norte	230,19	231,30	232,06	233,81	240,60	236,28	241,33	239,58	218,30	227,76	225,42	230,21	236,82	240,21	240,50	244,34
Rio Grande do Sul	251,37	256,99	257,49	254,05	256,90	261,60	263,99	257,62	239,11	249,51	247,26	248,74	254,58	262,48	263,32	260,64
Rio de Janeiro	238,14	243,28	245,26	244,38	250,14	251,82	254,01	247,01	230,22	241,59	238,74	239,33	245,04	253,50	253,02	251,83
Rondônia	238,88	240,26	246,81	244,98	253,01	258,81	257,10	248,28	226,27	237,48	239,77	240,38	251,64	260,42	254,19	250,25
Roraima	235,62	233,27	233,17	230,63	235,40	238,11	240,07	246,72	224,87	232,54	228,87	227,48	234,23	239,10	238,29	249,65
Santa Catarina	251,56	254,79	258,59	250,92	268,12	267,62	269,36	265,00	235,46	247,12	248,00	244,87	263,53	266,36	265,04	264,38
São Paulo	243,31	243,51	245,90	246,14	253,43	255,75	262,46	259,70	232,31	240,83	242,02	241,51	249,91	257,90	261,88	262,74
Sergipe	230,30	232,69	234,55	232,14	241,27	241,73	244,57	236,21	218,17	228,23	226,07	226,94	237,11	243,68	242,79	237,96
Tocantins	231,64	235,28	241,94	240,31	244,55	254,12	254,26	246,83	223,23	235,84	236,55	234,64	240,95	254,09	249,05	247,11

Fonte: MEC/Inep – elaborada pelo DGA/GGE/DPE/FDE.

Anexo I

BRASIL, REGIÕES E UNIDADES DA FEDERAÇÃO

ENSINO MÉDIO
RESULTADOS DO IDEB E PROJEÇÕES

Anexo I: Ensino Médio Regular – Total das Redes
Ideb e Projeções – Regiões Geográficas e Unidades da Federação
2007/2021

Abrangência	Ideb (N x P)								Projeções							
	2007	2009	2011	2013	2015	2017	2019	2021	2007	2009	2011	2013	2015	2017	2019	2021
Brasil	3,5	3,6	3,7	3,7	3,7	3,8	4,2	4,2	3,4	3,5	3,7	3,9	4,3	4,7	5,0	5,2
Norte	2,9	3,3	3,2	3,1	3,3	3,3	3,6	3,5	2,9	3,0	3,2	3,4	3,8	4,2	4,5	4,7
Nordeste	3,1	3,3	3,3	3,3	3,4	3,5	3,9	3,9	3,0	3,1	3,3	3,6	3,9	4,4	4,6	4,9
Sudeste	3,7	3,8	3,9	3,9	3,9	4,0	4,4	4,4	3,6	3,7	3,9	4,1	4,5	4,9	5,2	5,4
Sul	3,9	4,1	4,0	3,9	3,8	3,9	4,4	4,4	3,7	3,8	4,0	4,3	4,6	5,1	5,3	5,5
Centro-Oeste	3,4	3,5	3,6	3,6	3,7	4,0	4,4	4,1	3,4	3,5	3,6	3,9	4,3	4,7	4,9	5,2
Acre	3,5	3,5	3,4	3,4	3,6	3,8	3,9	4,0	3,2	3,3	3,5	3,8	4,1	4,5	4,8	5,0
Alagoas	2,9	3,1	2,9	3,0	3,1	3,5	3,9	3,6	3,0	3,1	3,3	3,6	3,9	4,4	4,6	4,9
Amapá	2,8	3,1	3,1	3,0	3,3	3,2	3,4	3,3	2,9	3,0	3,2	3,5	3,8	4,3	4,5	4,8
Amazonas	2,9	3,3	3,5	3,2	3,7	3,5	3,6	3,7	2,4	2,5	2,7	3,0	3,3	3,7	4,0	4,2
Bahia	3,0	3,3	3,2	3,0	3,1	3,0	3,5	3,6	3,0	3,1	3,2	3,5	3,8	4,3	4,5	4,8
Ceará	3,4	3,6	3,7	3,6	3,7	4,1	4,4	4,3	3,3	3,4	3,6	3,9	4,2	4,6	4,9	5,1
Distrito Federal	4,0	3,8	3,8	4,0	4,0	4,1	4,5	4,5	3,6	3,7	3,9	4,1	4,5	4,9	5,2	5,4
Espírito Santo	3,6	3,8	3,6	3,8	4,0	4,4	4,8	4,5	3,8	3,9	4,1	4,3	4,7	5,1	5,3	5,6
Goiás	3,1	3,4	3,8	4,0	3,9	4,3	4,8	4,5	3,3	3,4	3,5	3,8	4,2	4,6	4,8	5,1
Mato Grosso do Sul	3,8	3,8	3,8	3,6	3,7	3,8	4,2	3,8	3,3	3,4	3,6	3,8	4,2	4,6	4,8	5,1
Maranhão	3,0	3,2	3,1	3,0	3,3	3,5	3,8	3,6	2,8	2,9	3,0	3,3	3,6	4,1	4,3	4,6
Mato Grosso	3,2	3,2	3,3	3,0	3,2	3,5	3,6	3,8	3,1	3,2	3,4	3,7	4,0	4,4	4,7	4,9
Minas Gerais	3,8	3,9	3,9	3,8	3,7	3,9	4,2	4,2	3,8	3,9	4,1	4,3	4,7	5,1	5,3	5,6
Pará	2,7	3,1	2,8	2,9	3,1	3,1	3,4	3,2	2,9	2,9	3,1	3,4	3,7	4,2	4,4	4,7
Paraíba	3,2	3,4	3,3	3,3	3,4	3,5	4,0	4,1	3,0	3,1	3,3	3,5	3,9	4,3	4,6	4,8
Paraná	4,0	4,2	4,0	3,8	3,9	4,0	4,7	4,8	3,6	3,7	3,9	4,2	4,5	5,0	5,2	5,4
Pernambuco	3,0	3,3	3,4	3,8	4,0	4,1	4,5	4,4	3,1	3,2	3,3	3,6	3,9	4,4	4,6	4,9
Piauí	2,9	3,0	3,2	3,3	3,4	3,6	4,0	4,2	3,0	3,1	3,2	3,5	3,8	4,3	4,5	4,8
Rio Grande do Norte	2,9	3,1	3,1	3,1	3,2	3,2	3,5	3,4	2,9	3,0	3,2	3,5	3,8	4,3	4,5	4,7
Rio Grande do Sul	3,7	3,9	3,7	3,9	3,6	3,7	4,2	4,3	3,8	3,9	4,0	4,3	4,6	5,1	5,3	5,5
Rio de Janeiro	3,2	3,3	3,7	4,0	4,0	3,9	4,1	4,0	3,3	3,4	3,6	3,8	4,2	4,6	4,9	5,1
Rondônia	3,2	3,7	3,7	3,6	3,6	4,0	4,3	4,1	3,2	3,3	3,5	3,8	4,1	4,5	4,8	5,0
Roraima	3,5	3,4	3,6	3,4	3,6	3,5	3,9	3,9	3,5	3,6	3,8	4,0	4,4	4,8	5,1	5,3
Santa Catarina	4,0	4,1	4,3	4,0	3,8	4,1	4,2	3,9	3,8	3,9	4,1	4,4	4,7	5,2	5,4	5,6
São Paulo	3,9	3,9	4,1	4,1	4,2	4,2	4,6	4,7	3,6	3,7	3,9	4,2	4,5	5,0	5,2	5,4
Sergipe	2,9	3,2	3,2	3,2	3,2	3,7	3,7	4,1	3,3	3,4	3,6	3,8	4,2	4,6	4,9	5,1
Tocantins	3,2	3,4	3,6	3,3	3,4	3,8	4,0	4,2	3,1	3,2	3,4	3,6	4,0	4,4	4,7	4,9

Fonte: MEC/Inep – elaborada pelo DGA/GGE/DPE/FDE.

Anexo I: Ensino Médio Regular – Rede Estadual
Ideb e Projeções – Regiões Geográficas e Unidades da Federação
2007/2021

Abrangência	Ideb (N x P)								Projeções							
	2007	2009	2011	2013	2015	2017	2019	2021	2007	2009	2011	2013	2015	2017	2019	2021
Brasil	3,2	3,4	3,4	3,4	3,5	3,5	3,9	3,9	3,1	3,2	3,3	3,6	3,9	4,4	4,6	4,9
Norte	2,7	3,1	3,1	2,9	3,2	3,2	3,4	3,4	2,7	2,8	3,0	3,2	3,6	4,0	4,3	4,5
Nordeste	2,8	3,1	3,0	3,0	3,2	3,2	3,6	3,8	2,7	2,8	3,0	3,3	3,6	4,0	4,3	4,5
Sudeste	3,4	3,5	3,6	3,6	3,7	3,6	4,1	4,1	3,3	3,3	3,5	3,8	4,1	4,6	4,8	5,1
Sul	3,6	3,8	3,7	3,6	3,5	3,6	4,1	4,2	3,4	3,5	3,7	4,0	4,3	4,8	5,0	5,2
Centro-Oeste	3,0	3,2	3,3	3,3	3,4	3,7	4,1	4,0	2,9	3,0	3,2	3,4	3,8	4,2	4,4	4,7
Acre	3,3	3,5	3,3	3,3	3,5	3,6	3,7	3,9	3,0	3,1	3,3	3,5	3,9	4,3	4,6	4,8
Alagoas	2,6	2,8	2,6	2,6	2,8	3,3	3,6	3,5	2,8	2,9	3,1	3,3	3,7	4,1	4,4	4,6
Amapá	2,7	2,8	3,0	2,9	3,1	3,0	3,2	3,1	2,7	2,8	3,0	3,2	3,6	4,0	4,3	4,5
Amazonas	2,8	3,2	3,4	3,0	3,5	3,3	3,5	3,6	2,3	2,4	2,5	2,8	3,1	3,5	3,8	4,0
Bahia	2,8	3,1	3,0	2,8	2,9	2,7	3,2	3,5	2,7	2,8	3,0	3,3	3,6	4,1	4,3	4,5
Ceará	3,1	3,4	3,4	3,3	3,4	3,8	4,2	4,4	3,0	3,1	3,2	3,5	3,9	4,3	4,5	4,8
Distrito Federal	3,2	3,2	3,1	3,3	3,5	3,4	4,0	4,0	3,0	3,1	3,3	3,6	3,9	4,4	4,6	4,8
Espírito Santo	3,2	3,4	3,3	3,4	3,7	4,1	4,6	4,4	3,1	3,2	3,4	3,6	4,0	4,4	4,7	4,9
Goiás	2,8	3,1	3,6	3,8	3,8	4,3	4,7	4,5	2,9	3,0	3,2	3,4	3,8	4,2	4,4	4,7
Mato Grosso do Sul	3,4	3,5	3,5	3,4	3,5	3,6	4,1	3,7	2,9	3,0	3,2	3,4	3,8	4,2	4,5	4,7
Maranhão	2,8	3,0	3,0	2,8	3,1	3,4	3,7	3,5	2,5	2,6	2,7	3,0	3,3	3,7	4,0	4,2
Mato Grosso	3,0	2,9	3,1	2,7	3,0	3,2	3,4	3,6	2,6	2,7	2,9	3,1	3,5	3,9	4,2	4,4
Minas Gerais	3,5	3,6	3,7	3,6	3,5	3,6	4,0	4,0	3,5	3,6	3,7	4,0	4,4	4,8	5,0	5,3
Pará	2,3	3,0	2,8	2,7	3,0	2,8	3,2	3,0	2,7	2,7	2,9	3,2	3,5	4,0	4,2	4,4
Paraíba	2,9	3,0	2,9	3,0	3,1	3,1	3,6	3,9	2,7	2,7	2,9	3,2	3,5	4,0	4,2	4,4
Paraná	3,7	3,9	3,7	3,4	3,6	3,7	4,4	4,6	3,3	3,4	3,6	3,9	4,2	4,6	4,9	5,1
Pernambuco	2,7	3,0	3,1	3,6	3,9	4,0	4,4	4,4	2,7	2,8	3,0	3,2	3,6	4,0	4,3	4,5
Piauí	2,5	2,7	2,9	3,0	3,2	3,3	3,7	4,0	2,3	2,4	2,6	2,8	3,2	3,6	3,8	4,1
Rio Grande do Norte	2,6	2,8	2,8	2,7	2,8	2,9	3,2	2,8	2,6	2,7	2,9	3,2	3,5	3,9	4,2	4,4
Rio Grande do Sul	3,4	3,6	3,4	3,7	3,3	3,4	4,0	4,1	3,5	3,6	3,7	4,0	4,4	4,8	5,0	5,3
Rio de Janeiro	2,8	2,8	3,2	3,6	3,6	3,3	3,5	3,9	2,8	2,9	3,1	3,3	3,7	4,1	4,4	4,6
Rondônia	3,1	3,7	3,3	3,4	3,3	3,8	4,0	3,9	3,0	3,1	3,3	3,5	3,9	4,3	4,5	4,8
Roraima	3,1	3,5	3,5	3,2	3,4	3,3	3,5	3,7	3,3	3,4	3,5	3,8	4,2	4,6	4,8	5,1
Santa Catarina	3,8	3,7	4,0	3,6	3,4	3,6	3,8	3,6	3,5	3,6	3,8	4,0	4,4	4,8	5,1	5,3
São Paulo	3,4	3,6	3,9	3,7	3,9	3,8	4,3	4,4	3,3	3,4	3,6	3,9	4,2	4,6	4,9	5,1
Sergipe	2,6	2,9	2,9	2,8	2,6	3,1	3,3	3,9	2,9	3,0	3,1	3,4	3,7	4,2	4,4	4,7
Tocantins	3,1	3,3	3,5	3,2	3,3	3,7	3,9	4,1	2,9	3,0	3,2	3,4	3,8	4,2	4,5	4,7

Fonte: MEC/Inep – elaborada pelo DGA/GGE/DPE/FDE.

Anexo I: Ensino Médio Regular – Rede Particular
Ideb e Projeções – Regiões Geográficas e Unidades da Federação
2007/2021

Abrangência	Ideb (N x P)								Projeções							
	2007	2009	2011	2013	2015	2017	2019	2021	2007	2009	2011	2013	2015	2017	2019	2021
Brasil	5,6	5,6	5,7	5,4	5,3	5,8	6,0	5,6	5,6	5,7	5,8	6,0	6,3	6,7	6,8	7,0
Norte	5,1	5,4	5,2	5,0	4,7	5,5	5,8	5,4	5,1	5,2	5,3	5,6	5,9	6,2	6,4	6,6
Nordeste	5,1	5,2	5,4	5,2	5,1	5,5	5,8	5,4	5,2	5,3	5,5	5,7	6,0	6,4	6,5	6,7
Sudeste	5,7	5,6	5,8	5,4	5,5	5,9	6,0	5,5	5,7	5,8	6,0	6,2	6,4	6,8	6,9	7,1
Sul	5,8	5,9	6,0	5,7	5,6	5,9	6,3	5,9	5,9	6,0	6,1	6,3	6,6	6,9	7,1	7,2
Centro-Oeste	5,5	5,8	5,6	5,6	5,4	5,7	6,1	5,9	5,8	5,8	6,0	6,2	6,5	6,8	7,0	7,1
Acre	5,1	-	5,0	5,3	5,3	5,4	6,1	6,0	5,6	5,7	5,9	6,1	6,4	6,7	6,9	7,0
Alagoas	4,7	4,6	4,9	4,7	4,7	5,0	5,2	4,9	4,4	4,5	4,7	5,0	5,3	5,7	5,9	6,1
Amapá	5,1	-	5,0	4,8	5,0	5,4	5,3	5,3	4,9	5,0	5,2	5,4	5,7	6,1	6,3	6,5
Amazonas	4,8	-	5,0	5,0	5,2	5,4	5,5	5,1	5,2	5,3	5,5	5,7	6,0	6,4	6,5	6,7
Bahia	5,5	5,3	5,6	5,5	5,2	5,6	5,9	5,3	5,3	5,4	5,6	5,8	6,1	6,5	6,7	6,8
Ceará	5,2	5,5	5,9	5,3	5,5	5,7	5,7	5,9	5,6	5,6	5,8	6,0	6,3	6,6	6,8	7,0
Distrito Federal	5,5	5,6	5,6	5,7	5,6	6,0	6,2	6,1	5,9	6,0	6,1	6,3	6,6	6,9	7,1	7,2
Espírito Santo	5,9	5,7	5,7	5,7	5,7	6,1	6,3	5,6	5,7	5,8	5,9	6,2	6,4	6,8	6,9	7,1
Goiás	5,7	5,8	5,5	5,5	5,2	5,5	6,0	5,7	5,8	5,9	6,0	6,2	6,5	6,8	7,0	7,1
Mato Grosso do Sul	5,6	5,8	5,5	5,6	5,7	5,9	6,1	5,9	5,8	5,9	6,0	6,2	6,5	6,8	7,0	7,2
Maranhão	4,7	4,8	4,8	4,8	4,7	5,2	5,5	5,2	4,7	4,8	4,9	5,2	5,5	5,9	6,1	6,3
Mato Grosso	5,3	5,8	5,7	5,3	5,3	5,6	6,1	5,5	5,3	5,4	5,5	5,8	6,1	6,4	6,6	6,8
Minas Gerais	5,7	6,1	6,1	5,8	5,6	6,3	6,4	6,3	6,2	6,3	6,4	6,6	6,8	7,1	7,3	7,4
Pará	5,2	-	5,3	4,9	4,0	5,5	5,9	5,4	5,1	5,2	5,3	5,6	5,9	6,3	6,4	6,6
Paraíba	5,1	5,4	5,3	5,1	4,9	5,2	5,9	5,3	5,0	5,1	5,3	5,5	5,8	6,2	6,4	6,6
Paraná	6,1	6,1	6,1	5,7	5,5	5,9	6,4	6,0	5,8	5,9	6,1	6,3	6,5	6,9	7,0	7,2
Pernambuco	5,3	5,5	5,5	5,2	4,9	5,6	5,9	5,6	5,3	5,4	5,6	5,8	6,1	6,5	6,6	6,8
Piauí	5,1	5,7	5,6	5,5	5,1	5,9	6,0	6,2	5,5	5,6	5,7	5,9	6,2	6,6	6,8	6,9
Rio Grande do Norte	5,3	4,4	5,1	4,8	4,9	5,2	5,6	5,5	5,1	5,2	5,4	5,6	5,9	6,3	6,5	6,7
Rio Grande do Sul	5,7	5,7	5,9	5,7	5,7	5,9	6,1	5,8	5,8	5,8	6,0	6,2	6,5	6,8	7,0	7,1
Rio de Janeiro	5,4	5,7	5,5	4,8	5,0	5,6	5,7	4,4	5,2	5,2	5,4	5,6	6,0	6,3	6,5	6,7
Rondônia	5,0	-	5,3	5,1	5,2	5,5	5,6	5,6	5,0	5,1	5,3	5,5	5,8	6,2	6,4	6,6
Roraima	5,2	-	5,2	5,3	5,6	5,4	6,0	5,7	4,7	4,8	5,0	5,3	5,6	6,0	6,2	6,4
Santa Catarina	5,5	6,1	6,0	5,9	5,8	6,0	6,2	6,0	5,7	5,8	6,0	6,2	6,5	6,8	7,0	7,1
São Paulo	5,8	5,3	5,9	5,6	5,6	5,9	6,1	6,1	5,8	5,9	6,0	6,2	6,5	6,8	7,0	7,2
Sergipe	5,0	5,0	4,8	4,8	4,9	5,5	5,7	5,5	5,5	5,6	5,8	6,0	6,3	6,6	6,8	7,0
Tocantins	5,4	-	5,6	5,4	5,3	5,8	6,0	6,1	5,5	5,5	5,7	5,9	6,2	6,6	6,7	6,9

Fonte: MEC/Inep – elaborada pelo DGA/GGE/DPE/FDE.

Anexo I

BRASIL, REGIÕES E UNIDADES DA FEDERAÇÃO

ENSINO MÉDIO
TAXA DE APROVAÇÃO

Anexo I: Ensino Médio Regular – Total das Redes
Taxa de Aprovação
2007/2021

Abrangência	Taxa de aprovação: Total							
	2007	2009	2011	2013	2015	2017	2019	2021
Brasil	74,1	75,9	77,4	80,1	81,7	83,1	86,1	90,8
Norte	69,9	73,0	75,4	75,4	77,1	80,0	81,5	81,9
Nordeste	71,6	74,3	76,3	79,3	80,5	83,0	86,3	91,0
Sudeste	76,3	77,8	78,7	82,6	84,9	85,0	88,1	93,8
Sul	75,9	76,7	77,7	78,7	79,0	79,0	84,0	89,4
Centro-Oeste	73,0	74,1	75,6	77,6	79,2	83,9	85,2	89,5
Acre	75,9	79,2	79,7	78,9	79,5	84,3	82,8	86,4
Alagoas	71,7	71,1	70,4	74,2	75,0	83,5	86,7	87,7
Amapá	70,0	70,6	71,6	73,0	75,7	76,9	79,3	77,1
Amazonas	77,9	77,4	83,6	81,2	83,0	83,7	82,9	91,6
Bahia	68,7	69,7	72,6	77,1	76,1	74,7	79,4	88,2
Ceará	76,7	79,9	81,8	84,6	85,6	88,9	92,7	97,8
Distrito Federal	71,1	76,6	74,2	79,4	82,3	82,8	86,1	88,0
Espírito Santo	77,2	74,8	73,9	77,8	79,6	84,8	88,8	91,5
Goiás	73,6	74,7	80,2	85,4	85,7	92,5	92,9	96,6
Mato Grosso do Sul	72,9	71,7	72,6	75,0	76,3	80,6	83,1	84,8
Maranhão	75,0	78,5	77,2	77,4	80,7	86,5	90,6	89,1
Mato Grosso	73,3	72,6	70,3	65,1	68,1	73,3	73,2	82,4
Minas Gerais	75,6	78,4	78,3	81,8	81,1	80,4	84,4	92,0
Pará	63,3	68,1	69,9	70,7	72,9	76,1	78,6	73,3
Paraíba	72,8	74,1	76,0	78,3	79,3	78,9	83,3	95,9
Paraná	79,7	80,6	81,4	81,0	81,4	81,5	89,1	96,2
Pernambuco	70,1	77,0	79,9	85,1	88,8	92,6	93,5	94,1
Piauí	70,6	71,2	74,8	77,3	80,4	82,8	84,7	94,3
Rio Grande do Norte	68,3	71,1	72,7	74,2	73,9	75,4	77,6	74,6
Rio Grande do Sul	68,0	68,3	69,2	75,7	75,6	72,8	79,2	89,0
Rio de Janeiro	67,3	66,6	71,4	81,6	83,0	81,8	81,7	93,4
Rondônia	74,4	76,1	75,1	78,8	77,3	85,1	86,4	88,4
Roraima	79,5	81,6	79,4	76,5	81,2	81,4	83,8	86,7
Santa Catarina	83,8	83,7	84,5	79,0	79,9	83,6	82,0	80,5
São Paulo	79,8	81,7	81,6	83,7	87,5	88,3	92,3	94,8
Sergipe	71,5	69,0	73,1	72,9	71,4	78,0	81,2	94,8
Tocantins	80,1	81,2	81,0	79,6	80,5	84,2	87,9	93,7

Fonte: MEC/Inep – elaborada pelo DGA/GGE/DPE/FDE.

Anexo I: Ensino Médio Regular – Rede Estadual
Taxa de Aprovação
2007/2021

Abrangência	Taxa de aprovação: Total							
	2007	2009	2011	2013	2015	2017	2019	2021
Brasil	71,6	73,5	75,0	78,0	79,7	81,2	84,5	89,8
Norte	68,4	71,5	73,8	73,7	75,5	78,7	80,2	80,8
Nordeste	69,6	72,1	74,2	77,5	78,7	81,6	85,3	90,5
Sudeste	73,8	75,3	76,3	80,6	83,1	83,0	86,4	92,9
Sul	73,6	74,3	75,4	76,3	76,4	76,3	81,8	88,2
Centro-Oeste	69,9	70,9	72,4	74,6	76,1	81,5	83,1	88,4
Acre	74,5	78,2	78,7	78,1	78,7	84,0	81,8	85,9
Alagoas	68,8	67,6	67,1	70,6	71,5	81,9	86,0	86,5
Amapá	68,2	68,7	69,8	70,5	73,3	74,6	76,7	74,8
Amazonas	77,4	76,5	83,2	80,5	82,5	83,2	82,3	91,5
Bahia	67,0	67,7	71,0	75,7	74,3	72,6	77,5	87,4
Ceará	74,7	78,0	80,1	83,2	84,4	88,3	92,4	98,0
Distrito Federal	64,7	71,5	67,5	74,0	77,5	78,3	82,9	84,8
Espírito Santo	73,8	71,3	70,2	74,7	76,5	83,0	87,6	90,9
Goiás	71,0	71,9	78,0	83,8	84,0	91,9	92,4	97,0
Mato Grosso do Sul	69,4	68,2	69,7	72,5	73,6	78,6	81,1	83,3
Maranhão	73,2	77,1	75,5	75,8	79,4	86,0	90,5	89,0
Mato Grosso	71,2	70,4	67,7	62,1	65,1	70,3	70,1	81,0
Minas Gerais	73,6	76,6	76,5	80,4	79,6	78,6	82,8	91,3
Pará	61,2	66,0	67,5	68,0	70,4	74,0	76,8	71,0
Paraíba	71,2	71,3	72,5	74,9	76,2	75,9	80,6	96,0
Paraná	77,7	78,6	79,3	78,6	78,9	79,0	87,6	95,9
Pernambuco	67,8	74,8	78,3	84,0	88,1	92,6	93,6	93,8
Piauí	68,8	68,8	72,2	75,0	78,7	81,5	83,3	94,6
Rio Grande do Norte	65,0	67,6	69,0	70,6	69,4	71,1	73,5	69,1
Rio Grande do Sul	64,7	65,3	66,3	73,5	73,0	69,9	76,5	88,0
Rio de Janeiro	64,0	62,0	67,3	79,0	80,4	78,4	78,1	92,4
Rondônia	72,5	74,4	73,3	77,3	75,3	84,2	85,3	88,3
Roraima	77,4	80,0	77,9	74,4	79,5	79,5	82,3	86,1
Santa Catarina	81,8	81,6	82,7	76,2	76,9	81,1	79,2	77,5
São Paulo	77,2	79,4	79,3	81,5	85,9	86,6	91,1	93,9
Sergipe	68,3	65,1	69,4	68,6	66,7	74,3	78,1	94,3
Tocantins	79,6	80,8	80,5	78,8	79,6	83,8	87,7	94,2

Fonte: MEC/Inep – elaborada pelo DGA/GGE/DPE/FDE.

Anexo I: Ensino Médio Regular – Rede Particular
Taxa de Aprovação
2007/2021

Abrangência	Taxa de aprovação: Total							
	2007	2009	2011	2013	2015	2017	2019	2021
Brasil	93,8	93,3	93,4	93,8	94,5	95,7	96,4	98,5
Norte	93,6	94,0	93,6	94,2	94,4	95,8	96,5	98,1
Nordeste	92,5	92,4	92,9	93,4	93,9	95,0	95,6	98,1
Sudeste	94,4	93,5	93,5	93,7	94,5	95,9	96,6	98,7
Sul	94,7	94,3	94,1	94,6	95,0	96,1	96,6	98,3
Centro-Oeste	93,0	92,6	93,3	94,3	95,0	95,8	96,6	98,6
Acre	94,1	93,5	95,4	95,1	96,7	96,0	96,8	98,9
Alagoas	90,2	90,3	91,0	93,0	94,5	95,0	95,3	97,9
Amapá	94,4	96,7	94,3	97,2	97,3	97,5	97,7	98,2
Amazonas	92,4	92,0	90,5	92,5	92,6	95,1	96,0	96,8
Bahia	92,2	91,7	92,0	92,4	93,2	94,3	95,6	98,0
Ceará	93,4	93,8	94,5	95,0	95,5	96,1	96,6	98,8
Distrito Federal	92,3	91,1	92,7	93,7	94,9	95,5	96,4	98,9
Espírito Santo	94,3	94,1	94,1	93,9	94,9	95,4	96,5	98,2
Goiás	92,9	92,4	93,3	94,2	94,8	96,0	96,6	98,6
Mato Grosso do Sul	94,5	94,1	93,1	94,1	94,9	95,6	96,6	98,2
Maranhão	93,3	93,3	93,8	92,4	93,8	94,9	94,8	95,7
Mato Grosso	93,3	94,7	94,8	96,3	96,0	96,2	97,1	98,8
Minas Gerais	92,9	92,4	92,7	93,2	93,6	95,0	95,7	98,6
Pará	94,4	95,0	94,9	94,9	94,9	96,3	97,0	98,8
Paraíba	92,9	93,6	94,0	94,0	93,9	95,2	95,6	98,7
Paraná	95,7	95,7	95,5	96,0	96,4	96,6	97,2	98,8
Pernambuco	93,5	93,7	93,4	94,3	94,7	95,6	95,8	98,4
Piauí	89,1	90,8	92,4	93,0	93,5	94,6	95,3	97,8
Rio Grande do Norte	92,2	91,6	91,5	92,3	92,4	94,5	94,5	98,1
Rio Grande do Sul	92,9	91,6	91,5	92,2	92,7	94,8	95,9	97,7
Rio de Janeiro	90,1	89,6	89,6	89,8	91,6	93,3	94,4	97,9
Rondônia	92,4	94,3	92,8	92,1	94,2	93,1	94,1	94,6
Roraima	94,8	94,7	93,4	95,3	96,0	95,3	96,1	98,3
Santa Catarina	96,1	95,6	95,1	94,9	95,4	96,6	96,5	98,0
São Paulo	96,0	95,3	95,2	95,6	96,0	97,3	97,7	99,1
Sergipe	91,0	88,1	90,3	91,8	92,1	94,4	95,2	98,9
Tocantins	91,2	89,7	91,2	92,2	90,9	94,5	94,9	98,4

Fonte: MEC/Inep – elaborada pelo DGA/GGE/DPE/FDE.

Anexo I

BRASIL, REGIÕES E UNIDADES DA FEDERAÇÃO

ENSINO MÉDIO
NOTA SAEB – MATEMÁTICA E LÍNGUA PORTUGUESA

Anexo I: Ensino Médio Regular – Total das Redes
Nota Saeb – Matemática e Língua Portuguesa
2007/2021

Abrangência	Saeb - Nota média de Matemática								Saeb - Nota média de Língua Portuguesa							
	2007	2009	2011	2013	2015	2017	2019	2021	2007	2009	2011	2013	2015	2017	2019	2021
Brasil	272,89	274,72	274,83	270,15	267,60	270,63	278,53	270,85	261,39	268,83	268,57	264,06	267,87	268,52	279,53	275,89
Norte	253,24	261,53	255,36	250,90	257,03	252,04	257,70	254,11	245,29	260,45	255,33	248,46	259,35	252,28	262,28	262,17
Nordeste	258,15	261,30	257,85	254,81	256,92	259,95	267,56	259,71	248,49	258,36	255,23	249,34	256,20	258,59	270,26	266,15
Sudeste	280,42	280,23	285,22	279,49	273,46	276,81	284,69	277,46	268,94	273,30	277,35	274,07	273,86	274,83	285,31	282,23
Sul	291,89	294,47	290,14	282,16	274,69	281,55	291,72	285,12	274,51	282,40	276,77	270,56	274,46	276,42	288,77	286,65
Centro-Oeste	275,39	274,62	279,53	275,26	271,91	277,42	287,37	275,73	262,63	269,25	272,79	268,13	273,19	273,68	286,19	278,82
Acre	264,85	261,53	257,76	259,25	257,96	263,28	270,18	268,90	259,59	264,29	255,59	261,52	263,12	264,45	272,12	275,99
Alagoas	251,76	254,81	248,73	248,17	252,76	257,93	263,83	255,25	243,72	251,16	247,65	241,55	250,81	256,60	267,95	262,25
Amapá	252,21	254,61	254,41	251,74	252,75	249,11	254,30	256,65	249,01	254,93	259,67	252,42	257,52	253,52	261,16	267,02
Amazonas	247,43	251,40	257,32	247,86	259,66	250,93	251,70	247,95	238,21	250,57	257,87	246,16	264,76	254,46	258,62	257,62
Bahia	261,30	266,89	257,64	246,99	251,57	251,31	261,36	251,45	250,13	264,80	254,92	239,84	250,83	249,57	263,91	258,77
Ceará	265,31	267,31	265,82	260,95	261,07	267,37	272,82	269,22	256,79	263,06	262,49	255,94	257,03	266,28	275,73	274,93
Distrito Federal	300,31	285,65	290,16	287,49	280,42	286,41	296,45	287,92	288,41	278,85	283,06	279,21	284,42	278,44	292,65	288,76
Espírito Santo	277,45	286,96	281,97	279,41	281,43	291,64	298,49	283,61	261,67	278,39	265,75	265,90	278,00	283,72	293,14	282,56
Goiás	265,60	271,39	276,17	274,63	270,28	278,91	291,79	277,12	251,95	265,59	269,19	267,28	269,88	276,26	290,95	280,81
Mato Grosso do Sul	288,58	291,40	291,87	280,42	277,07	276,40	285,41	274,33	274,43	285,47	284,62	274,51	280,28	273,60	284,71	275,85
Maranhão	246,19	247,00	247,06	244,04	249,11	251,68	253,47	247,21	241,24	247,33	248,76	241,78	248,49	254,07	259,73	256,70
Mato Grosso	264,57	263,69	269,58	262,69	263,83	265,93	271,33	263,77	253,80	260,38	264,00	256,13	265,05	263,20	271,73	268,67
Minas Gerais	289,35	285,71	289,06	279,75	272,67	281,48	287,54	276,93	276,71	274,78	276,33	268,82	269,29	275,86	284,27	279,82
Pará	252,64	256,76	248,73	247,08	254,49	246,29	254,49	251,03	245,41	257,25	250,50	244,90	255,72	245,78	259,94	259,96
Paraíba	261,03	264,16	258,94	258,09	258,02	261,27	274,75	261,63	250,28	260,82	257,88	253,57	257,75	259,16	276,18	267,64
Paraná	290,15	290,77	283,77	273,93	273,77	279,49	293,30	287,32	271,94	280,92	272,44	263,32	274,29	274,82	290,85	288,28
Pernambuco	257,75	258,81	258,10	266,92	266,99	271,39	281,15	276,08	246,49	255,27	254,35	262,09	270,39	269,36	282,45	281,04
Piauí	253,78	256,11	259,26	258,13	256,91	263,14	273,09	267,61	242,97	250,91	254,47	250,72	256,36	257,94	272,17	269,59
Rio Grande do Norte	257,90	259,67	258,82	250,46	255,15	255,01	262,55	258,56	249,68	256,92	254,88	245,61	252,37	253,77	265,46	265,28
Rio Grande do Sul	296,83	304,81	295,26	290,27	273,31	283,41	291,41	281,24	281,49	289,57	280,42	278,67	272,79	279,24	289,67	285,29
Rio de Janeiro	271,87	277,01	286,84	283,47	274,34	277,09	280,56	268,27	260,51	268,33	275,05	277,62	276,70	274,48	280,97	273,02
Rondônia	271,16	275,46	276,37	271,15	265,84	272,03	278,81	267,88	257,77	271,11	268,76	263,05	268,09	268,33	278,25	272,64
Roraima	259,60	263,87	268,67	260,00	261,68	256,73	265,66	262,87	251,33	260,81	263,38	259,06	263,27	255,32	268,01	267,96
Santa Catarina	287,77	286,99	294,97	286,46	278,07	283,69	289,56	286,71	268,90	275,17	279,82	273,08	276,95	275,22	284,32	285,96
São Paulo	279,43	278,10	283,41	278,36	273,09	274,12	283,93	280,12	268,77	273,68	279,09	275,83	274,66	274,05	286,54	286,09
Sergipe	253,29	266,21	260,37	260,18	258,98	269,93	271,86	261,64	242,09	261,85	255,76	252,84	258,42	266,41	272,57	265,44
Tocantins	252,07	251,98	263,88	254,99	256,30	265,77	269,19	265,95	244,08	249,92	259,09	249,31	254,06	261,26	266,71	267,92

Fonte: MEC/Inep – elaborada pelo DGA/GGE/DPE/FDE.

Anexo I: Ensino Médio Regular – Rede Estadual
Nota Saeb – Matemática e Língua Portuguesa
2007/2021

Abrangência	Saeb - Nota média de Matemática								Saeb - Nota média de Língua Portuguesa							
	2007	2009	2011	2013	2015	2017	2019	2021	2007	2009	2011	2013	2015	2017	2019	2021
Brasil	262,88	265,45	264,94	260,65	259,69	259,92	268,61	262,37	253,49	261,86	261,07	256,33	260,60	260,12	272,02	269,54
Norte	247,31	256,80	249,86	245,49	253,20	245,62	251,82	250,28	239,37	256,47	250,75	243,47	255,21	246,74	257,31	258,94
Nordeste	250,07	253,59	248,81	246,20	250,21	251,11	259,14	253,64	241,52	252,26	248,12	241,55	249,17	251,08	263,48	261,06
Sudeste	269,22	270,71	274,92	269,56	264,62	264,89	274,10	267,04	260,61	266,26	269,74	266,74	266,34	265,89	277,56	274,92
Sul	281,95	285,50	279,47	272,13	266,05	269,86	280,90	276,23	267,17	275,93	268,67	262,25	266,72	267,61	280,86	280,28
Centro-Oeste	262,72	262,39	269,03	264,75	263,51	266,86	276,53	267,71	252,78	260,11	265,24	259,71	265,81	265,76	278,72	273,00
Acre	260,76	261,53	254,90	255,67	255,70	260,01	265,72	265,32	256,06	264,29	253,38	258,56	260,38	261,51	268,17	272,99
Alagoas	237,22	246,76	237,54	237,73	245,83	247,96	255,24	250,02	232,95	245,03	238,58	231,91	242,32	248,25	260,64	256,90
Amapá	247,58	254,61	249,15	246,15	248,58	242,86	248,72	251,96	244,58	254,93	255,69	247,25	253,15	247,58	256,64	263,63
Amazonas	244,69	251,40	253,33	243,64	256,50	247,23	248,71	245,54	235,47	250,57	254,77	242,41	261,61	251,31	255,97	255,72
Bahia	256,05	262,74	251,54	239,19	244,89	243,15	253,02	246,49	245,95	261,52	249,84	232,70	244,36	242,34	256,94	254,39
Ceará	257,11	258,21	253,92	252,31	252,05	259,08	266,08	262,97	249,80	255,89	254,11	248,78	248,03	259,46	270,42	269,78
Distrito Federal	286,45	264,28	272,17	264,64	262,85	263,71	276,57	271,40	278,48	263,11	269,59	261,57	270,45	261,77	279,05	277,77
Espírito Santo	262,09	277,56	271,96	267,53	271,34	280,84	289,14	277,95	249,64	271,59	258,43	256,69	270,45	276,55	286,95	279,04
Goiás	254,00	260,11	267,01	266,43	264,20	271,70	282,93	271,59	242,55	257,14	262,75	260,59	264,09	270,87	285,35	276,32
Mato Grosso do Sul	272,37	282,41	284,15	272,31	269,84	267,83	278,13	266,62	263,14	279,15	279,62	267,62	274,29	266,99	279,43	270,38
Maranhão	240,88	242,45	242,49	238,65	246,56	247,26	249,77	243,99	236,04	243,51	244,81	236,27	244,86	250,39	256,57	253,98
Mato Grosso	256,95	254,61	261,22	255,69	257,74	258,02	263,72	258,59	248,00	253,55	258,10	250,98	259,98	256,79	265,98	265,25
Minas Gerais	279,81	276,76	280,03	270,45	265,17	271,59	278,74	268,66	270,17	267,77	269,56	261,43	262,96	268,49	277,84	273,83
Pará	244,34	256,76	241,60	240,27	250,36	237,25	246,08	246,26	236,79	257,25	244,29	238,42	250,68	237,87	252,84	255,75
Paraíba	251,01	252,17	246,64	245,53	249,10	247,51	261,52	252,78	241,67	251,38	247,53	241,36	248,14	248,03	266,24	260,52
Paraná	279,31	281,72	271,75	263,05	265,66	268,89	280,80	277,01	263,23	274,85	263,82	254,22	267,36	266,78	281,77	281,13
Pernambuco	247,81	248,69	248,18	259,44	262,29	263,22	272,77	270,71	237,19	246,96	246,51	255,74	265,96	262,71	276,30	276,93
Piauí	241,48	244,54	247,08	246,29	248,72	250,52	260,93	256,00	231,79	241,14	245,03	240,12	247,43	247,19	262,30	260,37
Rio Grande do Norte	247,47	250,67	249,00	240,84	247,36	244,41	250,86	250,99	241,22	250,48	246,98	236,74	243,90	243,73	255,32	258,99
Rio Grande do Sul	287,02	299,34	286,42	281,91	264,99	272,82	282,16	273,21	274,74	284,71	273,10	272,10	264,72	271,23	282,98	279,18
Rio de Janeiro	255,27	258,31	269,35	268,00	262,06	256,91	265,29	254,89	246,84	253,20	260,52	267,82	265,85	258,58	268,79	263,61
Rondônia	266,22	275,46	272,45	268,08	261,67	268,05	275,89	265,13	253,67	271,11	265,88	260,28	264,52	264,91	275,80	270,14
Roraima	254,46	263,87	262,49	253,85	254,42	249,19	258,79	259,99	247,11	260,81	259,23	253,06	257,16	249,05	262,39	265,32
Santa Catarina	279,57	273,03	284,49	275,70	268,11	266,28	279,58	278,84	263,58	265,40	271,74	263,80	268,26	262,10	276,90	280,45
São Paulo	269,36	270,66	274,19	269,62	264,61	263,13	273,45	268,96	261,44	268,69	272,56	269,37	267,63	265,94	279,12	278,34
Sergipe	243,56	255,23	249,45	249,48	248,39	255,92	259,04	252,88	233,33	253,97	246,70	242,12	245,24	253,82	261,78	257,91
Tocantins	248,18	251,98	259,25	249,97	251,92	260,39	264,15	261,32	240,98	249,92	255,39	245,08	250,09	256,92	262,86	264,73

Fonte: MEC/Inep – elaborada pelo DGA/GGE/DPE/FDE.

Anexo I: Ensino Médio Regular – Rede Particular
Nota Saeb – Matemática e Língua Portuguesa
2007/2021

Abrangência	Saeb - Nota média de Matemática								Saeb - Nota média de Língua Portuguesa							
	2007	2009	2011	2013	2015	2017	2019	2021	2007	2009	2011	2013	2015	2017	2019	2021
Brasil	329,55	329,29	332,89	321,59	310,03	329,66	334,72	322,25	306,32	310,16	312,75	306,19	307,05	314,88	322,11	314,46
Norte	306,87	317,22	311,04	299,85	291,95	316,27	322,95	304,61	297,21	307,31	301,92	293,99	297,64	307,74	317,68	304,95
Nordeste	312,12	317,79	320,46	309,41	298,45	318,06	325,15	310,66	295,95	303,06	304,65	298,85	299,92	308,09	316,84	308,94
Sudeste	338,82	331,30	339,22	327,08	314,83	335,19	336,51	327,12	312,20	311,09	317,46	309,50	309,40	318,72	323,28	317,05
Sul	339,98	343,25	346,42	331,32	319,51	335,42	345,08	328,59	310,23	317,63	319,55	311,83	314,36	317,17	327,87	317,79
Centro-Oeste	328,87	336,27	328,15	324,31	311,14	328,22	340,65	322,87	305,20	315,31	307,74	307,62	307,56	311,87	322,82	313,17
Acre	307,11	-	299,30	310,09	295,58	310,70	334,38	323,14	296,08	-	287,25	302,76	306,59	306,73	329,86	321,95
Alagoas	299,97	294,71	300,31	294,14	280,17	299,06	304,00	283,92	284,85	281,56	289,49	284,12	284,96	291,07	302,14	291,57
Amapá	304,33	-	310,54	293,31	288,49	302,41	301,71	299,05	298,80	-	302,15	290,85	295,06	304,14	299,51	297,78
Amazonas	296,97	-	306,74	302,29	301,05	311,04	308,55	295,80	287,71	-	297,22	295,89	307,27	306,60	310,70	296,83
Bahia	327,00	316,54	325,79	319,76	305,22	320,89	328,31	309,10	303,37	304,11	311,78	308,13	302,78	311,54	319,76	309,77
Ceará	309,56	328,41	339,26	312,74	314,87	322,66	322,88	321,48	295,78	311,28	314,12	299,00	310,91	311,88	315,20	318,00
Distrito Federal	328,05	335,00	328,73	333,85	318,20	340,96	345,36	333,11	308,94	315,19	312,20	315,61	314,02	318,48	326,02	318,94
Espírito Santo	342,69	334,68	334,64	337,43	329,20	345,31	354,81	321,15	312,64	312,94	304,31	310,84	313,70	319,34	330,38	305,84
Goiás	333,83	338,97	325,74	320,28	303,42	318,73	338,02	315,80	307,18	316,26	304,04	304,61	301,39	305,97	320,04	312,28
Mato Grosso do Sul	329,85	335,52	329,28	325,06	322,97	333,64	338,29	329,05	305,45	316,46	308,54	313,02	318,68	318,70	323,31	314,80
Maranhão	289,04	294,00	293,32	295,71	278,61	308,46	315,04	300,24	283,19	286,77	288,81	290,55	291,08	301,38	312,25	301,67
Mato Grosso	318,35	332,68	332,72	314,72	308,56	322,40	337,96	313,69	294,72	312,29	308,55	294,40	302,25	308,97	322,01	301,59
Minas Gerais	348,00	348,30	352,18	345,14	326,15	357,50	355,05	340,49	317,93	323,79	323,22	320,80	315,31	332,59	333,53	325,70
Pará	306,85	-	309,34	295,64	284,55	316,98	324,97	300,70	300,00	-	303,43	291,33	292,64	307,62	319,67	303,71
Paraíba	310,96	319,80	310,28	306,64	293,40	317,95	330,75	304,45	293,73	304,62	301,22	299,86	295,76	305,02	318,30	302,05
Paraná	348,02	344,52	351,15	325,71	312,29	331,08	350,74	330,49	318,44	317,00	320,74	306,76	307,41	313,98	332,56	318,21
Pernambuco	314,09	323,22	324,37	311,63	294,68	320,56	330,97	312,87	298,31	308,12	306,80	300,32	296,68	309,47	319,73	309,17
Piauí	315,23	333,43	331,13	323,25	300,49	336,63	338,41	339,30	298,88	316,22	311,01	309,57	304,10	320,72	325,39	326,87
Rio Grande do Norte	320,41	312,81	312,53	299,46	295,65	306,04	319,56	306,21	300,84	294,94	298,10	290,83	296,44	302,08	314,90	304,87
Rio Grande do Sul	338,23	334,82	343,22	335,17	322,32	338,21	337,92	323,26	310,91	316,22	320,45	315,48	318,80	321,28	323,63	317,40
Rio de Janeiro	331,30	344,70	334,98	316,88	302,17	329,83	323,15	306,70	309,87	323,08	315,70	298,92	302,50	316,48	315,07	299,67
Rondônia	310,94	-	317,51	305,68	304,32	319,00	323,90	316,47	290,83	-	299,03	294,20	300,63	308,62	316,03	316,83
Roraima	307,46	-	317,46	305,88	313,75	311,87	333,49	311,14	290,65	-	295,42	304,37	309,13	301,00	324,05	312,27
Santa Catarina	329,21	351,56	342,53	336,98	329,09	340,69	343,55	331,85	295,87	320,29	316,57	316,74	321,52	318,12	324,45	317,52
São Paulo	337,98	319,03	336,87	325,11	316,16	330,93	336,11	332,07	310,86	301,17	317,13	310,40	310,41	315,93	323,55	322,30
Sergipe	307,72	311,43	302,28	297,95	293,86	319,14	322,60	307,28	291,14	294,28	290,70	290,92	302,21	310,44	315,36	304,48
Tocantins	327,37	-	335,14	325,03	317,13	334,83	341,20	338,96	304,61	-	316,04	308,33	309,23	316,96	321,69	318,19

Fonte: MEC/Inep – elaborada pelo DGA/GGE/DPE/FDE.

Anexo II

ESTADO DE SÃO PAULO

SÉRIE HISTÓRICA
EVOLUÇÃO DOS INDICADORES

META 7: INDICADOR 7A
Estado de São Paulo – Anos Iniciais: 2007/2021
Ideb – Índice e Projeções

Rede	2007	2009	2011	2013	2015	2017	2019	2021
Ideb: ANOS INICIAIS								
Total	5,0	5,5	5,6	6,1	6,4	6,6	6,7	6,3
Pública	4,8	5,3	5,4	5,8	6,2	6,5	6,5	6,1
Particular	6,4	7,2	7,0	7,3	7,1	7,4	7,6	7,5
Estadual	4,7	5,4	5,4	5,7	6,4	6,5	6,6	6,1
Metas/ Projeções: ANOS INICIAIS								
Total	4,8	5,1	5,5	5,8	6,0	6,3	6,5	6,7
Pública	4,6	4,9	5,3	5,6	5,8	6,1	6,3	6,6
Particular	6,6	6,8	7,1	7,3	7,5	7,6	7,8	7,9
Estadual	4,6	4,9	5,3	5,5	5,8	6,1	6,3	6,6

Fonte: MEC/Inep – elaborada pelo DGA/GGE/DPE/FDE.

Taxa de Aprovação

Rede	Anos Iniciais: Taxa de Aprovação							
	2007	2009	2011	2013	2015	2017	2019	2021
Total	95,0	95,9	96,4	97,3	97,6	98,0	98,5	98,9
Pública	93,9	95,5	96,0	96,9	97,3	97,7	98,2	98,8
Particular	98,7	98,5	98,4	98,6	98,8	99,2	99,4	99,5
Estadual	95,9	97,2	97,5	98,3	98,4	98,5	99,0	98,5

Fonte: MEC/Inep – elaborada pelo DGA/GGE/DPE/FDE.

Saeb: Evolução da Nota Média – Língua Portuguesa

Rede	Língua Portuguesa – nota média							
	2007	2009	2011	2013	2015	2017	2019	2021
Total	185,41	196,79	200,12	212,39	222,55	230,38	229,37	220,84
Pública	180,48	190,73	194,57	204,37	218,09	225,82	223,70	213,94
Particular	219,00	237,18	232,90	243,29	242,20	249,98	252,25	249,05
Estadual	176,71	189,35	191,77	201,69	219,03	225,80	223,41	214,44

Fonte: MEC/Inep – elaborada pelo DGA/GGE/DPE/FDE.

Saeb: Evolução da Nota Média – Matemática

Rede	Matemática – nota média							
	2007	2009	2011	2013	2015	2017	2019	2021
Total	204,02	220,55	221,69	230,85	236,93	241,88	245,51	231,98
Pública	198,85	214,19	215,82	222,95	233,03	237,32	240,03	224,29
Particular	239,29	262,90	256,32	261,28	254,12	261,47	267,67	263,45
Estadual	193,76	212,90	213,20	220,13	236,60	238,80	242,56	226,90

Fonte: MEC/Inep – elaborada pelo DGA/GGE/DPE/FDE.

META 7: INDICADOR 7B
Estado de São Paulo – Anos Finais: 2007/2021
Ideb – Índice e Projeções

Rede	2007	2009	2011	2013	2015	2017	2019	2021
Ideb: ANOS FINAIS								
Total	4,3	4,5	4,7	4,7	5,0	5,3	5,5	5,5
Pública	4,0	4,3	4,4	4,4	4,7	4,9	5,2	5,3
Particular	6,2	6,0	6,4	6,3	6,5	6,8	6,7	6,5
Estadual	4,0	4,3	4,3	4,4	4,7	4,8	5,2	5,3
Projeções: ANOS FINAIS								
Total	4,2	4,4	4,6	5,0	5,4	5,6	5,9	6,1
Pública	3,9	4,0	4,3	4,7	5,1	5,3	5,6	5,8
Particular	6,3	6,5	6,7	6,9	7,2	7,4	7,5	7,7
Estadual	3,8	4,0	4,2	4,6	5,0	5,3	5,5	5,8

Fonte: MEC/Inep – elaborada pelo DGA/GGE/DPE/FDE.

Taxa de Aprovação

Rede	Anos Finais: Taxa de Aprovação							
	2007	2009	2011	2013	2015	2017	2019	2021
Total	90,0	91,7	92,0	93,0	93,4	94,4	96,2	98,2
Pública	88,2	90,9	91,2	92,3	92,6	93,5	95,7	98,0
Particular	97,1	96,6	96,2	96,4	96,9	98,0	98,4	99,2
Estadual	88,8	90,9	91,2	92,3	93,1	93,7	95,9	97,9

Fonte: MEC/Inep – elaborada pelo DGA/GGE/DPE/FDE.

Saeb: Evolução da Nota Média – Língua Portuguesa

Rede	Língua Portuguesa – nota média							
	2007	2009	2011	2013	2015	2017	2019	2021
Total	238,99	246,27	249,19	248,55	257,46	266,50	268,83	220,71
Pública	232,31	240,83	242,02	241,51	249,91	257,90	261,87	213,89
Particular	281,20	280,59	291,16	288,05	295,00	299,59	299,17	248,98
Estadual	231,86	240,27	240,88	240,68	248,52	256,66	261,64	214,44

Fonte: MEC/Inep – elaborada pelo DGA/GGE/DPE/FDE.

Saeb: Evolução da Nota Média – Matemática

Rede	Matemática – nota média							
	2007	2009	2011	2013	2015	2017	2019	2021
Total	251,60	250,22	255,02	254,98	262,36	268,16	271,26	231,89
Pùblica	243,31	243,51	245,90	246,14	253,43	255,75	262,52	224,28
Particular	304,04	292,60	308,33	304,59	306,78	315,93	309,36	263,40
Estadual	242,51	242,75	244,33	245,06	251,94	253,62	261,74	226,93

Fonte: MEC/Inep – elaborada pelo DGA/GGE/DPE/FDE.

META 7: INDICADOR 7C
Estado de São Paulo – Ensino Médio: 2007/2021
Ideb – Índice e Projeções

Rede	2007	2009	2011	2013	2015	2017	2019	2021
Ideb: ENSINO MÉDIO								
Total	3,9	3,9	4,1	4,1	4,2	4,2	4,6	4,7
Particular	5,8	5,3	5,9	5,6	5,6	5,9	6,1	6,2
Estadual	3,4	3,6	3,9	3,7	3,9	3,8	4,3	4,4
Projeções: ENSINO MÉDIO								
Total	3,6	3,7	3,9	4,2	4,5	5,0	5,2	5,4
Particular	5,8	5,9	6,0	6,2	6,5	6,8	7,0	7,2
Estadual	3,3	3,4	3,6	3,9	4,2	4,6	4,9	5,1

Fonte: MEC/Inep – elaborada pelo DGA/GGE/DPE/FDE.

Taxa de Aprovação

Rede	Ensino Médio: Taxa de Aprovação							
	2007	2009	2011	2013	2015	2017	2019	2021
Total	79,8	81,7	81,6	83,7	87,5	88,3	92,3	94,8
Particular	96,0	95,3	95,2	95,6	96,0	97,3	97,7	99,1
Estadual	77,2	79,4	79,3	81,5	85,9	86,6	91,1	93,9

Fonte: MEC/Inep – elaborada pelo DGA/GGE/DPE/FDE.

Saeb: Evolução da Nota Média – Língua Portuguesa

Rede	Língua Portuguesa – nota média							
	2007	2009	2011	2013	2015	2017	2019	2021
Total	268,77	273,68	279,09	275,83	274,66	274,06	286,49	286,02
Particular	310,86	301,17	317,13	310,40	310,41	315,93	323,51	322,34
Estadual	261,44	268,69	272,56	269,37	267,63	265,96	279,11	278,41

Fonte: MEC/Inep – elaborada pelo DGA/GGE/DPE/FDE.

Saeb: Evolução da Nota Média – Matemática
2013/2021

Rede	Matemática – nota média							
	2007	2009	2011	2013	2015	2017	2019	2021
Total	279,43	278,10	283,41	278,36	273,09	274,14	283,94	280,12
Particular	337,98	319,03	336,87	325,11	316,16	330,93	336,09	332,15
Estadual	269,36	270,66	274,19	269,62	264,61	263,15	273,52	269,00

Fonte: MEC/Inep – elaborada pelo DGA/GGE/DPE/FDE.

Anexo III

MUNICÍPIOS

ENSINO FUNDAMENTAL – ANOS INICIAIS
RESULTADOS DO IDEB E PROJEÇÕES

Anexo III: Estado de São Paulo – Ensino Fundamental: Anos Iniciais
Rede Estadual: Ideb e Projeções
2007/2021

Município	Ideb (NxP)								Projeções							
	2007	2009	2011	2013	2015	2017	2019	2021	2007	2009	2011	2013	2015	2017	2019	2021
Aguaí	5,3	6,0	6,8	6,6	6,7	7,0	6,3	5,7	5,4	5,7	6,1	6,3	6,5	6,7	7,0	7,2
Águas de Lindóia	4,9	5,7	6,4	6,6	6,7	7,8	6,8	6,1	5,3	5,6	5,9	6,2	6,4	6,6	6,8	7,1
Alfredo Marcondes	4,3	6,3	5,9	6,2	7,0	6,1	6,9	6,6	4,1	4,5	4,9	5,2	5,4	5,7	6,0	6,2
Americana	5,0	5,9	5,9	6,1	6,8	6,9	6,9	6,7	5,3	5,6	5,9	6,2	6,4	6,6	6,8	7,1
Amparo	4,9	5,7	5,7	6,2	6,9	7,0	7,5	6,8	4,9	5,2	5,6	5,9	6,1	6,4	6,6	6,8
Angatuba	5,2	5,4	5,4	5,5	6,7	6,8	6,3	6,2	4,2	4,6	5,0	5,3	5,5	5,8	6,1	6,3
Apiaí	4,2	4,8	5,2	5,3	6,3	6,0	6,0	5,4	4,3	4,7	5,1	5,3	5,6	5,9	6,1	6,4
Araraquara	5,5	6,0	5,9	6,3	7,1	6,9	7,1	6,7	5,6	5,9	6,2	6,5	6,7	6,9	7,1	7,3
Araras	5,4	6,4	6,3	6,7	7,2	7,2	7,1	6,7	5,6	5,9	6,2	6,4	6,7	6,9	7,1	7,3
Aspásia	5,0	5,5	6,5	-	-	7,4	7,1	7,3	4,8	5,1	5,5	5,8	6,0	6,3	6,5	6,7
Atibaia	5,4	6,2	6,0	6,3	7,3	7,1	7,1	6,8	5,5	5,8	6,1	6,4	6,6	6,8	7,0	7,2
Bastos	5,2	5,9	6,0	5,8	6,4	6,6	6,8	6,1	4,8	5,1	5,5	5,7	6,0	6,2	6,5	6,7
Batatais	6,1	6,5	5,9	6,7	6,6	7,0	7,2	6,7	5,8	6,1	6,4	6,6	6,9	7,1	7,2	7,4
Bauru	5,0	5,7	5,5	5,6	6,3	6,4	6,6	5,9	5,2	5,5	5,9	6,1	6,3	6,6	6,8	7,0
Borborema	4,9	5,4	5,5	5,5	6,1	6,4	6,5	6,1	5,6	5,9	6,3	6,5	6,7	6,9	7,1	7,3
Caconde	4,1	5,1	5,0	5,6	-	5,6	5,3	4,3	4,1	4,5	4,9	5,2	5,4	5,7	6,0	6,2
Cafelândia	4,2	4,9	-	5,3	-	6,0	6,2	5,9	4,9	5,3	5,6	5,9	6,1	6,4	6,6	6,8
Caieiras	4,7	5,4	5,4	5,5	6,5	-	5,6	5,7	4,8	5,2	5,6	5,8	6,1	6,3	6,5	6,8
Campinas	4,8	5,4	5,3	5,6	6,4	6,5	6,6	6,1	5,0	5,4	5,7	6,0	6,2	6,5	6,7	6,9
Cândido Mota	5,5	5,7	5,6	6,4	6,7	6,7	6,8	6,1	5,4	5,7	6,1	6,3	6,5	6,7	6,9	7,2
Carapicuíba	4,5	5,2	5,1	5,5	6,1	6,3	6,4	5,9	4,6	4,9	5,3	5,6	5,9	6,1	6,4	6,6
Casa Branca	5,2	5,4	5,7	5,8	6,3	6,3	-	-	5,1	5,5	5,8	6,1	6,3	6,5	6,8	7,0
Conchas	4,6	5,3	4,8	5,2	5,9	5,8	-	-	4,6	4,9	5,3	5,6	5,8	6,1	6,3	6,6
Coronel Macedo	5,2	5,2	-	-	-	-	-	-	-	5,4	5,7	5,9	6,2	6,4	6,6	6,9
Cotia	4,5	4,9	5,1	6,2	6,3	5,5	5,6	-	4,5	4,8	5,2	5,5	5,8	6,0	6,3	6,5
Cruzália	5,9	5,1	5,3	6,2	-	6,3	5,8	6,3	5,1	5,4	5,8	6,0	6,3	6,5	6,7	6,9
Cubatão	4,5	5,3	5,0	5,4	5,6	6,3	7,0	6,1	4,2	4,5	4,9	5,2	5,4	5,7	6,0	6,2
Cunha	4,1	5,3	4,7	4,1	5,5	6,0	-	-	4,8	5,1	5,5	5,8	6,0	6,3	6,5	6,7
Diadema	4,8	5,6	5,8	6,2	6,7	6,8	6,6	6,2	4,8	5,1	5,5	5,7	6,0	6,2	6,5	6,7
Dirce Reis	4,3	-	5,8	-	-	6,4	6,8	6,5	-	4,5	4,8	5,1	5,4	5,6	5,9	6,2
Dobrada	4,4	5,4	5,7	5,1	6,4	6,1	5,9	5,6	3,8	4,2	4,6	4,9	5,1	5,4	5,7	6,0
Embu das Artes	4,5	5,1	5,2	5,9	6,4	6,4	6,5	6,1	4,5	4,9	5,3	5,5	5,8	6,0	6,3	6,5
Embu-Guaçu	4,7	5,4	5,7	5,8	6,2	6,7	6,8	6,0	4,8	5,1	5,5	5,8	6,0	6,3	6,5	6,7
Espírito Santo do Pinhal	5,0	5,8	5,3	5,4	6,3	6,6	6,3	6,1	5,3	5,6	6,0	6,2	6,5	6,7	6,9	7,1
Fernandópolis	5,7	6,2	5,9	5,9	6,8	6,1	6,1	5,7	5,5	5,8	6,2	6,4	6,6	6,9	7,1	7,3
Ferraz de Vasconcelos	4,1	4,2	4,4	5,4	4,6	-	-	-	4,3	4,6	5,0	5,3	5,6	5,8	6,1	6,3
Flórida Paulista	4,7	6,2	-	-	-	-	-	-	4,3	4,6	5,0	5,3	5,6	5,8	6,1	6,4
Florínea	4,4	4,9	6,3	5,6	6,7	7,6	6,5	6,5	4,7	5,0	5,4	5,7	5,9	6,2	6,4	6,6
Franca	5,5	6,5	6,2	6,5	7,1	7,3	7,3	6,8	5,4	5,7	6,1	6,3	6,6	6,8	7,0	7,2
Francisco Morato	4,0	4,6	4,7	5,1	5,9	6,1	5,7	5,3	4,2	4,5	4,9	5,2	5,5	5,7	6,0	6,3
Franco da Rocha	4,3	5,0	4,9	5,3	5,9	6,2	6,2	5,6	4,4	4,7	5,1	5,4	5,6	5,9	6,2	6,4
Gastão Vidigal	4,5	5,3	5,3	5,9	6,3	6,8	5,9	6,7	5,1	5,4	5,8	6,1	6,3	6,5	6,8	7,0
Guarantã	4,3	4,4	4,6	4,6	5,8	5,7	-	-	4,7	5,1	5,5	5,7	6,0	6,2	6,5	6,7
Guarujá	4,4	4,9	4,9	5,2	5,7	5,8	6,0	5,5	4,2	4,6	5,0	5,3	5,5	5,8	6,1	6,3
Guarulhos	4,4	5,0	5,4	5,7	6,3	6,6	6,7	6,3	4,4	4,7	5,1	5,4	5,7	5,9	6,2	6,4
Herculândia	4,9	5,6	5,7	5,2	5,8	6,2	6,3	5,7	4,7	5,0	5,4	5,7	5,9	6,2	6,4	6,6
Hortolândia	4,6	5,4	5,4	5,2	6,2	6,4	6,9	6,0	4,5	4,8	5,2	5,5	5,7	6,0	6,2	6,5
Iacri	5,0	6,2	5,5	6,1	6,4	6,6	6,9	5,9	4,6	5,0	5,4	5,6	5,9	6,1	6,4	6,6
Ibitinga	4,4	6,2	6,2	6,6	7,3	7,4	7,1	6,5	4,9	5,3	5,6	5,9	6,1	6,4	6,6	6,8
Ibiúna	4,4	5,7	5,3	6,0	6,3	6,5	6,1	-	4,3	4,6	5,0	5,3	5,6	5,8	6,1	6,4
Itaberá	4,6	5,7	6,0	6,2	7,0	6,8	6,5	6,2	4,4	4,8	5,2	5,4	5,7	6,0	6,2	6,5
Itaoca	4,7	5,3	4,7	6,2	6,0	6,1	6,0	6,4	3,7	4,0	4,4	4,7	5,0	5,3	5,6	5,8
Itapecerica da Serra	4,5	5,0	5,2	5,4	5,8	6,4	6,4	6,4	4,3	4,7	5,1	5,4	5,6	5,9	6,1	6,4
Itapetininga	4,9	5,4	5,6	5,9	6,9	6,9	7,0	6,7	4,7	5,0	5,4	5,7	5,9	6,2	6,4	6,6
Itapira	5,2	5,7	6,3	7,0	7,5	7,6	7,6	6,7	5,3	5,6	6,0	6,2	6,5	6,7	6,9	7,1
Itápolis	5,0	5,9	6,4	6,1	6,7	6,6	6,9	6,3	5,4	5,7	6,0	6,3	6,5	6,7	6,9	7,1
Itaquaquecetuba	3,6	4,6	4,6	4,7	5,6	5,7	5,9	5,3	4,0	4,3	4,8	5,0	5,3	5,6	5,9	6,1
Itariri	4,4	4,5	4,3	4,5	5,9	6,6	6,6	6,1	4,7	5,0	5,4	5,7	5,9	6,2	6,4	6,7
Itobi	4,9	5,3	5,7	5,9	6,2	6,5	6,7	6,2	5,0	5,3	5,7	5,9	6,2	6,4	6,6	6,9
Jacareí	4,7	5,3	5,4	5,7	6,5	6,1	7,1	-	4,4	4,8	5,2	5,4	5,7	6,0	6,2	6,5
José Bonifácio	5,1	5,6	5,7	6,0	6,1	6,1	6,3	5,7	4,5	4,8	5,2	5,5	5,8	6,0	6,3	6,5
Juquitiba	4,3	4,8	5,1	5,4	6,1	6,8	6,4	5,9	3,9	4,3	4,7	5,0	5,2	5,5	5,8	6,1

Anexo III: Estado de São Paulo – Ensino Fundamental: Anos Iniciais
Rede Estadual: Ideb e Projeções
2007/2021

Município	Ideb (NxP)								Projeções							
	2007	2009	2011	2013	2015	2017	2019	2021	2007	2009	2011	2013	2015	2017	2019	2021
Limeira	5,3	5,6	6,2	6,2	7,0	7,1	7,4	7,0	5,4	5,7	6,0	6,3	6,5	6,7	6,9	7,1
Lins	4,8	5,3	5,1	5,5	6,1	6,5	6,8	6,4	4,9	5,2	5,6	5,9	6,1	6,4	6,6	6,8
Macaubal	4,8	5,5	6,0	5,9	6,2	6,3	-	-	5,6	5,9	6,2	6,4	6,6	6,9	7,1	7,3
Marília	5,5	6,3	6,3	6,5	7,2	7,4	7,2	6,6	5,6	5,9	6,2	6,4	6,7	6,9	7,1	7,3
Matão	5,1	5,7	5,6	5,8	6,4	6,5	6,5	6,0	5,2	5,5	5,8	6,1	6,3	6,6	6,8	7,0
Mauá	4,8	5,4	5,6	6,0	6,5	6,7	6,7	6,2	4,8	5,1	5,5	5,7	6,0	6,2	6,5	6,7
Mirante do Paranapanema	4,6	5,0	5,4	5,2	5,9	7,0	6,8	6,3	4,6	4,9	5,3	5,6	5,9	6,1	6,4	6,6
Mococa	5,2	6,1	6,0	6,4	6,6	6,2	6,4	5,8	5,1	5,4	5,8	6,1	6,3	6,5	6,7	7,0
Mogi das Cruzes	4,5	5,3	5,2	5,4	5,9	6,2	6,4	5,9	4,6	5,0	5,3	5,6	5,9	6,1	6,4	6,6
Nazaré Paulista	4,9	5,1	5,1	-	5,5	6,6	6,1	6,5	5,0	5,4	5,7	6,0	6,2	6,5	6,7	6,9
Nhandeara	-	-	-	-	-	-	6,4	-	-	-	-	-	-	-	-	6,6
Oriente	4,2	5,5	5,1	5,4	5,9	6,0	6,6	5,7	4,4	4,7	5,2	5,4	5,7	5,9	6,2	6,4
Ourinhos	4,9	5,5	5,7	6,3	6,6	6,6	7,2	6,4	4,3	4,6	5,0	5,3	5,5	5,8	6,1	6,3
Penápolis	5,0	5,7	5,7	-	6,8	7,0	6,8	6,6	4,8	5,1	5,5	5,8	6,0	6,3	6,5	6,7
Pindamonhangaba	5,0	5,6	5,7	5,8	-	-	-	-	4,7	5,0	5,4	5,7	5,9	6,2	6,4	6,7
Piracicaba	5,0	5,6	5,9	6,4	6,8	7,1	7,4	6,9	5,0	5,3	5,7	6,0	6,2	6,4	6,7	6,9
Poloni	5,1	6,3	6,0	5,8	6,3	6,3	6,6	5,7	4,9	5,2	5,6	5,9	6,1	6,4	6,6	6,8
Pontal	4,5	5,6	5,7	4,2	5,1	-	-	-	4,6	4,9	5,3	5,6	5,9	6,1	6,4	6,6
Presidente Alves	4,3	5,6	5,0	5,1	-	6,0	6,0	6,3	5,1	5,4	5,8	6,0	6,3	6,5	6,7	7,0
Presidente Epitácio	4,6	5,5	5,5	5,8	6,5	6,7	6,8	6,6	4,6	5,0	5,4	5,6	5,9	6,1	6,4	6,6
Promissão	4,4	5,3	5,1	4,7	6,4	6,1	6,7	6,1	5,5	5,8	6,1	6,4	6,6	6,8	7,0	7,2
Rancharia	4,5	5,8	-	6,1	-	7,2	6,4	6,1	-	4,7	5,0	5,3	5,6	5,8	6,1	6,3
Ribeira	4,0	5,5	4,8	4,6	6,7	6,1	-	-	4,5	4,8	5,2	5,5	5,7	6,0	6,2	6,5
Ribeirão Pires	4,9	5,6	6,0	6,2	6,7	7,0	7,1	6,6	5,1	5,4	5,8	6,1	6,3	6,5	6,7	7,0
Ribeirão Preto	4,3	5,0	5,0	5,3	6,1	6,0	6,3	5,9	4,8	5,1	5,5	5,7	6,0	6,2	6,5	6,7
Rinópolis	5,2	5,6	5,1	5,7	6,5	6,4	6,7	6,0	4,2	4,5	4,9	5,2	5,5	5,8	6,0	6,3
Rio Claro	5,2	6,1	-	6,5	7,2	7,5	7,7	6,7	4,7	5,1	5,4	5,7	6,0	6,2	6,5	6,7
Rio Grande da Serra	4,3	4,8	5,2	5,2	6,2	6,7	6,6	6,0	4,3	4,6	5,0	5,3	5,6	5,8	6,1	6,3
Rosana	4,6	5,5	5,9	5,7	6,5	6,3	6,6	6,4	4,7	5,0	5,4	5,7	5,9	6,2	6,4	6,7
Salto	5,5	6,0	5,8	6,3	6,6	6,8	7,0	6,5	5,1	5,4	5,7	6,0	6,2	6,5	6,7	6,9
Santa Bárbara d'Oeste	5,5	6,1	6,4	6,5	7,0	6,8	7,0	6,8	5,5	5,8	6,1	6,4	6,6	6,8	7,0	7,2
Santa Cruz do Rio Pardo	5,6	6,7	6,5	6,4	7,3	6,6	6,9	6,6	5,8	6,1	6,5	6,7	6,9	7,1	7,3	7,5
Santa Salete	-	6,1	-	6,9	7,6	7,8	7,8	-	-	-	6,4	6,6	6,8	7,0	7,2	7,4
Santana da Ponte Pensa	5,6	-	-	-	-	8,2	8,3	8,0	-	5,7	6,0	6,3	6,5	6,7	6,9	7,1
Santo André	4,9	5,5	5,8	6,0	6,7	6,7	6,8	6,2	5,1	5,4	5,8	6,0	6,3	6,5	6,7	6,9
Santos	4,4	5,0	4,8	5,5	5,5	5,2	-	5,1	3,9	4,2	4,6	4,9	5,2	5,5	5,7	6,0
São Carlos	5,6	6,3	6,1	6,5	7,2	7,2	7,3	6,8	5,5	5,8	6,1	6,3	6,6	6,8	7,0	7,2
São Francisco	5,1	6,9	5,9	6,9	7,2	7,3	7,0	5,1	4,7	5,0	5,4	5,7	5,9	6,2	6,4	6,7
São Joaquim da Barra	4,8	5,4	5,7	6,0	6,6	6,6	7,0	6,4	4,5	4,8	5,2	5,5	5,7	6,0	6,3	6,5
São José do Rio Pardo	5,4	6,2	6,3	6,3	6,4	6,7	6,5	6,1	5,1	5,4	5,7	6,0	6,2	6,5	6,7	6,9
São José do Rio Preto	5,0	5,9	6,2	6,8	6,9	7,1	-	-	5,0	5,3	5,7	5,9	6,2	6,4	6,6	6,9
São José dos Campos	4,9	5,5	5,6	5,8	6,5	6,8	6,9	6,5	4,9	5,2	5,6	5,8	6,1	6,3	6,6	6,8
São Paulo	4,6	5,2	5,3	5,6	6,3	6,5	6,5	6,0	4,7	5,0	5,4	5,7	5,9	6,2	6,4	6,6
São Simão	4,8	5,7	5,3	5,3	6,1	6,4	6,5	5,9	4,7	5,0	5,4	5,6	5,9	6,1	6,4	6,6
São Vicente	4,6	5,4	5,8	6,0	6,1	6,2	6,9	6,1	4,9	5,2	5,6	5,8	6,1	6,3	6,6	6,8
Serra Negra	5,0	5,8	5,5	5,7	6,7	6,8	7,0	6,3	4,3	4,7	5,1	5,3	5,6	5,9	6,1	6,4
Sorocaba	4,9	5,7	5,7	6,1	6,7	6,8	7,0	6,4	4,9	5,2	5,6	5,9	6,1	6,4	6,6	6,8
Sumaré	5,0	5,5	5,7	5,6	6,2	6,6	6,7	6,2	4,9	5,2	5,6	5,9	6,1	6,3	6,6	6,8
Suzano	4,4	5,1	5,5	5,6	6,1	6,3	6,4	6,1	4,7	5,1	5,4	5,7	6,0	6,2	6,5	6,7
Tabatinga	3,9	5,6	4,7	5,6	-	6,0	6,3	5,9	5,1	5,5	5,8	6,1	6,3	6,5	6,8	7,0
Taboão da Serra	4,9	5,3	5,3	5,6	6,4	6,6	6,3	6,4	4,5	4,9	5,3	5,5	5,8	6,0	6,3	6,5
Teodoro Sampaio	4,7	5,3	5,8	5,4	5,7	6,0	6,0	5,8	4,9	5,3	5,6	5,9	6,1	6,4	6,6	6,8
Torrinha	5,8	6,6	6,0	6,1	6,8	6,2	6,8	6,0	6,8	7,0	7,3	7,4	7,6	7,8	7,9	8,0
Tupã	5,2	6,0	5,8	6,0	6,6	6,7	6,9	6,4	5,2	5,5	5,9	6,1	6,4	6,6	6,8	7,0
União Paulista	4,3	4,8	5,1	5,0	-	6,0	-	5,6	-	4,5	4,9	5,1	5,4	5,7	5,9	6,2
Urânia	5,8	6,4	5,5	6,4	7,0	7,0	7,5	6,3	5,2	5,5	5,9	6,1	6,3	6,6	6,8	7,0

Fonte: MEC/Inep – elaborada pelo DGA/GGE/DPE/FDE.

Anexo III: Estado de São Paulo – Ensino Fundamental: Anos Iniciais
Rede Municipal: Ideb e Projeções
2007/2021

Município	Ideb (NxP)								Projeções							
	2007	2009	2011	2013	2015	2017	2019	2021	2007	2009	2011	2013	2015	2017	2019	2021
Adamantina	5,5	5,7	6,1	5,7	6,6	6,9	6,8	6,3	5,0	5,3	5,7	5,9	6,2	6,4	6,6	6,8
Adolfo	7,7	7,0	7,2	5,9	6,2	6,5	6,4	6,3	4,8	5,1	5,5	5,8	6,0	6,3	6,5	6,7
Aguaí	4,3	5,1	5,1	5,2	5,2	6,1	6,2	5,8	-	4,5	4,9	5,1	5,4	5,7	5,9	6,2
Águas da Prata	4,9	5,6	5,8	5,9	5,8	6,5	6,6	6,5	-	5,1	5,4	5,6	5,9	6,1	6,4	6,6
Águas de Lindóia	5,1	6,0	5,4	5,9	6,1	6,8	6,5	6,6	4,5	4,8	5,2	5,5	5,8	6,0	6,3	6,5
Águas de Santa Bárbara	5,6	6,1	6,1	6,1	6,7	6,9	6,9	6,2	5,3	5,6	5,9	6,2	6,4	6,6	6,9	7,1
Águas de São Pedro	4,8	6,2	6,5	6,7	7,0	7,4	7,4	6,9	4,9	5,2	5,6	5,8	6,1	6,3	6,6	6,8
Agudos	4,9	5,1	5,2	5,5	6,2	6,5	6,5	6,1	4,6	4,9	5,3	5,6	5,8	6,1	6,3	6,6
Alambari	4,5	5,2	5,2	5,4	6,2	6,8	6,5	5,6	4,3	4,7	5,1	5,3	5,6	5,9	6,1	6,4
Altair	4,8	4,3	5,1	4,5	5,3	6,5	6,3	5,9	4,0	4,3	4,8	5,0	5,3	5,6	5,9	6,1
Altinópolis	5,3	5,6	5,7	5,6	6,3	6,2	6,6	6,1	-	5,5	5,8	6,0	6,2	6,5	6,7	6,9
Alto Alegre	-	-	5,9	5,3	6,0	7,6	8,1	7,9	-	-	-	6,1	6,3	6,6	6,8	7,0
Alumínio	4,8	5,0	5,5	5,5	5,4	6,6	6,7	6,3	4,7	5,0	5,4	5,7	5,9	6,2	6,4	6,7
Álvares Florence	5,0	6,5	7,5	6,1	6,2	6,2	6,6	6,2	4,9	5,2	5,6	5,8	6,1	6,3	6,6	6,8
Álvares Machado	4,6	5,1	5,1	6,0	6,1	6,3	5,9	6,2	4,5	4,8	5,2	5,5	5,7	6,0	6,2	6,5
Álvaro de Carvalho	3,8	5,1	4,6	5,1	5,7	6,0	6,3	5,8	4,3	4,6	5,0	5,3	5,6	5,8	6,1	6,3
Alvinlândia	4,0	6,2	6,5	6,1	6,1	7,0	6,6	6,2	4,5	4,8	5,2	5,5	5,7	6,0	6,3	6,5
Americana	5,5	6,4	6,1	6,5	6,8	6,7	6,8	6,6	-	5,7	6,0	6,2	6,4	6,6	6,9	7,1
Américo Brasiliense	5,5	5,9	5,5	5,6	6,3	6,9	6,9	6,6	5,5	5,8	6,2	6,4	6,6	6,8	7,0	7,2
Américo de Campos	6,6	6,0	6,1	5,7	5,6	6,2	6,3	6,6	5,1	5,4	5,7	6,0	6,2	6,5	6,7	6,9
Amparo	5,1	5,3	5,5	5,9	6,7	6,9	6,5	6,3	4,4	4,8	5,2	5,4	5,7	6,0	6,2	6,5
Analândia	4,7	5,6	4,9	5,1	6,2	7,1	6,2	-	4,8	5,1	5,5	5,7	6,0	6,2	6,5	6,7
Andradina	5,0	5,9	5,6	6,2	6,3	7,1	7,0	6,0	4,8	5,2	5,6	5,8	6,1	6,3	6,5	6,8
Angatuba	5,2	6,4	6,7	6,9	6,8	7,2	7,0	6,6	5,2	5,5	5,8	6,1	6,3	6,5	6,8	7,0
Anhembi	4,2	5,5	5,1	5,5	5,8	5,6	6,1	5,0	4,3	4,6	5,1	5,3	5,6	5,9	6,1	6,4
Anhumas	-	5,7	5,8	6,5	6,6	6,5	7,2	7,0	-	-	5,9	6,2	6,4	6,6	6,8	7,1
Aparecida	4,5	5,1	5,5	5,7	6,2	6,7	6,7	6,3	4,6	4,9	5,3	5,6	5,8	6,1	6,3	6,6
Aparecida d'Oeste	-	5,8	6,2	6,3	6,3	6,7	6,7	6,3	-	-	6,0	6,2	6,5	6,7	6,9	7,1
Apiaí	4,9	5,2	5,8	5,8	6,2	6,8	6,7	6,1	5,3	5,6	5,9	6,2	6,4	6,6	6,9	7,1
Araçariguama	4,2	5,0	4,4	5,6	5,8	6,3	6,3	5,7	4,3	4,7	5,1	5,3	5,6	5,9	6,1	6,4
Araçatuba	5,3	5,5	5,6	5,8	6,4	6,7	6,9	6,9	5,2	5,5	5,8	6,1	6,3	6,5	6,8	7,0
Araçoiaba da Serra	4,9	5,0	5,8	5,5	6,0	6,3	6,5	5,9	5,1	5,4	5,8	6,1	6,3	6,5	6,7	7,0
Aramina	5,7	5,8	6,1	5,9	6,0	6,2	6,1	-	4,0	4,4	4,9	5,1	5,4	5,7	6,0	6,2
Arandu	4,5	4,9	4,5	5,5	5,6	5,8	5,7	5,2	4,7	5,0	5,4	5,6	5,9	6,1	6,4	6,6
Arapeí	4,6	6,0	5,6	4,0	5,7	4,8	5,3	4,9	3,5	3,9	4,3	4,6	4,9	5,2	5,4	5,7
Araraquara	5,4	5,6	5,6	5,7	5,9	6,1	6,3	5,9	5,0	5,4	5,7	6,0	6,2	6,5	6,7	6,9
Araras	5,1	5,7	5,4	5,9	6,6	6,6	7,0	6,4	5,0	5,3	5,7	5,9	6,2	6,4	6,6	6,9
Arco-Íris	-	-	-	-	-	6,8	6,5	6,2	-	-	-	-	-	-	7,0	7,2
Arealva	5,3	5,6	5,3	5,7	6,2	6,7	6,8	6,5	5,0	5,3	5,7	5,9	6,2	6,4	6,6	6,9
Areias	4,2	4,6	4,8	5,1	5,4	6,0	6,2	5,5	4,1	4,4	4,8	5,1	5,4	5,6	5,9	6,2
Areiópolis	4,8	5,3	5,7	5,7	5,9	6,3	6,4	6,2	4,2	4,6	5,0	5,3	5,5	5,8	6,1	6,3
Ariranha	5,6	6,5	6,5	6,4	7,1	7,4	7,4	6,6	4,7	5,0	5,4	5,7	5,9	6,2	6,4	6,7
Artur Nogueira	5,3	5,9	5,7	5,8	6,5	6,5	6,6	6,3	5,2	5,5	5,9	6,1	6,4	6,6	6,8	7,0
Arujá	5,0	5,2	5,5	5,7	6,0	6,8	7,0	6,2	4,8	5,2	5,6	5,8	6,1	6,3	6,5	6,8
Assis	5,0	5,8	6,1	6,0	6,5	6,7	6,5	6,1	4,7	5,1	5,5	5,7	6,0	6,2	6,5	6,7
Atibaia	5,1	5,6	6,4	6,8	7,0	7,3	7,4	6,8	5,2	5,5	5,8	6,1	6,3	6,6	6,8	7,0
Auriflama	5,7	6,8	6,2	6,6	6,9	6,7	7,2	6,7	-	5,8	6,1	6,3	6,6	6,8	7,0	7,2
Avaí	4,1	5,2	5,3	4,4	6,1	6,5	5,6	5,5	4,5	4,8	5,2	5,5	5,7	6,0	6,3	6,5
Avanhandava	4,7	5,0	4,8	5,5	6,1	6,5	6,7	7,1	4,3	4,6	5,0	5,3	5,6	5,8	6,1	6,4
Avaré	4,9	5,5	5,6	5,9	6,3	6,3	6,2	5,6	4,6	4,9	5,3	5,6	5,8	6,1	6,3	6,6
Bady Bassitt	5,8	6,0	6,1	6,2	6,7	7,1	6,9	5,9	5,2	5,5	5,9	6,1	6,3	6,6	6,8	7,0
Balbinos	-	6,9	7,1	-	-	5,1	6,4	6,7	-	-	7,1	7,3	7,5	7,6	7,8	7,9
Bálsamo	5,2	7,0	6,9	4,9	6,4	6,6	7,1	6,9	5,2	5,5	5,8	6,1	6,3	6,6	6,8	7,0
Bananal	4,4	4,4	5,1	4,8	5,6	5,4	5,5	5,1	4,1	4,4	4,9	5,1	5,4	5,7	5,9	6,2
Barão de Antonina	5,1	6,4	5,5	5,9	6,0	7,3	6,6	6,1	5,2	5,6	5,9	6,2	6,4	6,6	6,8	7,1
Barbosa	4,6	4,8	4,9	4,4	5,7	6,4	7,0	6,4	4,5	4,8	5,2	5,5	5,7	6,0	6,2	6,5
Bariri	5,2	5,8	6,0	5,9	6,1	6,6	6,8	6,2	6,0	6,2	6,6	6,8	7,0	7,2	7,4	7,5
Barra Bonita	5,7	6,2	6,1	6,4	6,7	6,7	6,5	6,3	5,4	5,7	6,1	6,3	6,5	6,8	7,0	7,2
Barra do Chapéu	6,9	5,4	4,8	6,7	6,0	6,2	5,6	5,7	6,9	7,1	7,3	7,5	7,7	7,8	7,9	8,1
Barra do Turvo	3,9	4,6	4,8	4,4	5,1	5,9	5,5	6,1	-	4,1	4,4	4,7	5,0	5,3	5,6	5,8
Barretos	4,9	5,5	5,8	5,9	6,4	6,7	6,7	6,2	4,9	5,2	5,6	5,8	6,1	6,3	6,5	6,8
Barrinha	6,6	6,7	5,3	5,4	5,9	5,8	6,3	5,7	-	6,8	7,0	7,2	7,4	7,5	7,7	7,8

Anexo III: Estado de São Paulo – Ensino Fundamental: Anos Iniciais
Rede Municipal: Ideb e Projeções
2007/2021

Município	Ideb (NxP)								Projeções							
	2007	2009	2011	2013	2015	2017	2019	2021	2007	2009	2011	2013	2015	2017	2019	2021
Barueri	5,2	5,4	5,9	5,9	6,3	6,5	6,7	6,4	4,6	4,9	5,3	5,6	5,8	6,1	6,3	6,6
Batatais	5,1	5,8	5,7	6,0	6,2	6,6	6,4	6,1	4,8	5,2	5,6	5,8	6,1	6,3	6,5	6,8
Bauru	4,6	5,3	5,7	5,4	5,9	6,1	6,1	5,6	4,5	4,8	5,2	5,5	5,7	6,0	6,2	6,5
Bebedouro	4,9	5,5	5,6	5,7	6,2	6,6	6,4	6,2	4,9	5,3	5,6	5,9	6,1	6,4	6,6	6,8
Bento de Abreu	4,5	5,7	6,0	6,7	-	6,7	7,3	6,7	-	4,7	5,0	5,3	5,6	5,8	6,1	6,3
Bernardino de Campos	4,4	5,7	5,6	5,9	5,9	6,5	6,6	5,8	4,8	5,1	5,5	5,8	6,0	6,2	6,5	6,7
Bertioga	4,4	4,7	5,3	5,4	5,8	6,1	6,5	6,1	3,9	4,3	4,7	5,0	5,3	5,5	5,8	6,1
Bilac	5,1	6,2	5,9	5,9	7,7	6,6	7,2	6,9	5,9	6,2	6,5	6,7	6,9	7,1	7,3	7,5
Birigui	5,5	6,3	6,3	7,3	7,1	7,3	7,4	7,0	5,4	5,7	6,1	6,3	6,6	6,8	7,0	7,2
Biritiba Mirim	4,8	4,8	4,9	5,3	5,7	6,1	5,9	5,8	4,2	4,5	4,9	5,2	5,5	5,7	6,0	6,3
Boa Esperança do Sul	3,5	5,1	4,8	5,1	4,9	5,7	5,4	5,5	4,3	4,7	5,1	5,3	5,6	5,9	6,1	6,4
Bocaina	5,6	6,0	6,0	6,0	6,2	6,7	6,9	6,2	4,6	5,0	5,4	5,6	5,9	6,1	6,4	6,6
Bofete	4,2	5,1	4,8	4,8	5,5	5,8	5,7	-	4,3	4,6	5,0	5,3	5,5	5,8	6,1	6,3
Boituva	4,8	6,2	6,1	6,1	6,7	7,1	6,8	6,4	4,9	5,2	5,6	5,8	6,1	6,3	6,6	6,8
Bom Jesus dos Perdões	5,1	5,5	5,5	6,5	6,6	6,9	6,7	6,1	5,1	5,4	5,8	6,0	6,3	6,5	6,7	6,9
Bom Sucesso de Itararé	4,2	4,7	5,1	5,5	6,2	5,7	6,1	6,0	4,0	4,3	4,7	5,0	5,3	5,6	5,8	6,1
Borá	5,6	6,0	5,4	-	-	5,0	-	-	-	5,8	6,1	6,3	6,5	6,7	6,9	7,1
Boracéia	-	-	6,2	5,2	5,9	6,9	7,0	6,4	-	-	-	6,5	6,7	6,9	7,1	7,3
Borebi	4,8	4,4	5,9	5,8	6,5	5,7	5,5	5,4	4,2	4,6	5,0	5,2	5,5	5,8	6,0	6,3
Botucatu	5,5	5,9	5,6	6,0	6,4	6,6	6,6	6,3	4,8	5,2	5,5	5,8	6,1	6,3	6,5	6,8
Bragança Paulista	4,0	5,1	5,3	5,4	5,8	6,4	6,3	6,3	-	4,2	4,5	4,8	5,1	5,3	5,6	5,9
Braúna	4,5	5,3	6,0	5,4	6,1	6,5	6,7	6,0	4,6	4,9	5,3	5,5	5,8	6,1	6,3	6,6
Brejo Alegre	4,5	6,4	6,5	6,9	6,6	7,3	7,3	6,3	5,0	5,4	5,7	6,0	6,2	6,5	6,7	6,9
Brodowski	6,4	6,1	6,2	5,4	6,1	6,6	6,1	6,2	4,9	5,3	5,6	5,9	6,1	6,4	6,6	6,8
Brotas	6,1	6,0	5,4	5,8	6,6	6,3	6,3	5,7	4,9	5,2	5,6	5,9	6,1	6,4	6,6	6,8
Buri	4,9	4,3	5,5	5,3	6,1	6,2	6,4	5,9	4,4	4,7	5,1	5,4	5,7	5,9	6,2	6,4
Buritama	6,4	6,3	5,7	6,5	7,3	6,7	6,7	6,3	4,6	4,9	5,3	5,5	5,8	6,1	6,3	6,6
Buritizal	5,3	5,2	5,7	5,5	5,9	6,1	-	7,0	4,6	5,0	5,4	5,6	5,9	6,1	6,4	6,6
Cabrália Paulista	4,3	6,2	5,9	6,2	5,9	6,9	6,7	5,6	4,7	5,0	5,4	5,6	5,9	6,2	6,4	6,6
Cabreúva	4,8	5,8	5,3	6,0	6,2	6,5	6,3	6,5	-	5,0	5,4	5,6	5,9	6,1	6,4	6,6
Caçapava	3,6	4,9	5,3	5,7	6,2	6,2	6,1	5,6	4,3	4,6	5,0	5,3	5,6	5,8	6,1	6,3
Cachoeira Paulista	4,5	4,7	4,6	4,9	5,1	5,9	6,1	6,1	4,3	4,6	5,0	5,3	5,5	5,8	6,1	6,3
Caconde	5,0	5,5	5,9	5,9	6,5	6,7	6,8	6,7	4,6	4,9	5,3	5,6	5,8	6,1	6,3	6,6
Cafelândia	-	-	4,8	5,1	5,6	6,1	6,3	5,5	-	-	-	5,0	5,3	5,6	5,8	6,1
Caiabu	4,6	5,3	4,7	6,5	6,1	6,5	6,5	6,1	4,5	4,9	5,3	5,5	5,8	6,1	6,3	6,5
Caieiras	6,1	5,9	5,7	5,6	6,1	6,5	6,4	6,0	5,1	5,4	5,7	6,0	6,2	6,5	6,7	6,9
Caiuá	4,9	5,8	7,5	6,4	6,5	6,8	6,5	6,1	4,3	4,7	5,1	5,3	5,6	5,9	6,1	6,4
Cajamar	4,8	5,2	5,1	5,1	5,8	6,0	5,9	5,8	4,5	4,8	5,2	5,5	5,8	6,0	6,3	6,5
Cajati	4,4	5,4	5,3	5,3	6,2	6,3	6,9	6,0	-	4,6	4,9	5,2	5,4	5,7	6,0	6,2
Cajobi	5,5	6,3	6,1	7,1	6,9	7,0	7,1	6,5	5,2	5,5	5,9	6,1	6,4	6,6	6,8	7,0
Cajuru	7,0	8,6	7,2	6,0	5,8	6,4	6,3	5,4	5,3	5,6	5,9	6,2	6,4	6,6	6,9	7,1
Campina do Monte Alegre	4,5	4,7	5,0	5,1	5,9	6,0	6,1	5,5	3,9	4,3	4,7	5,0	5,3	5,5	5,8	6,1
Campinas	4,7	4,7	5,2	5,6	5,7	6,1	6,0	5,7	-	4,9	5,3	5,5	5,8	6,0	6,3	6,5
Campo Limpo Paulista	4,9	5,2	5,5	5,6	5,8	6,2	6,3	5,9	4,7	5,0	5,4	5,6	5,9	6,1	6,4	6,6
Campos do Jordão	5,1	5,4	5,8	6,0	6,0	6,9	6,8	6,2	4,6	4,9	5,3	5,5	5,8	6,1	6,3	6,6
Campos Novos Paulista	4,2	4,9	5,2	5,3	5,3	6,8	7,0	6,0	-	4,4	4,8	5,0	5,3	5,6	5,8	6,1
Cananéia	4,6	5,0	5,3	5,2	6,0	6,4	6,1	6,3	3,8	4,2	4,6	4,9	5,1	5,4	5,7	6,0
Canas	3,9	3,9	5,4	6,1	6,4	5,9	5,8	5,6	3,9	4,3	4,7	5,0	5,2	5,5	5,8	6,1
Cândido Mota	5,0	5,5	6,0	6,5	6,4	6,5	7,1	5,8	4,9	5,2	5,6	5,8	6,1	6,3	6,6	6,8
Cândido Rodrigues	5,3	7,5	6,4	7,0	6,6	7,1	6,9	5,3	5,0	5,3	5,7	6,0	6,2	6,5	6,7	6,9
Canitar	4,8	5,1	4,9	5,6	6,3	6,2	7,3	5,6	3,8	4,2	4,6	4,8	5,1	5,4	5,7	6,0
Capão Bonito	5,0	5,6	6,1	5,6	6,6	6,7	6,7	6,5	-	5,1	5,5	5,7	6,0	6,2	6,4	6,7
Capela do Alto	4,4	4,9	5,6	5,3	6,4	6,4	6,4	6,3	4,6	4,9	5,3	5,6	5,9	6,1	6,4	6,6
Capivari	4,7	5,5	5,7	5,9	6,2	6,5	6,4	6,2	4,1	4,5	4,9	5,2	5,4	5,7	6,0	6,2
Caraguatatuba	4,9	5,3	5,4	5,6	6,2	6,4	6,7	6,2	4,4	4,8	5,2	5,4	5,7	5,9	6,2	6,5
Carapicuíba	4,4	4,4	4,4	4,8	5,5	5,8	6,2	5,7	4,4	4,8	5,2	5,4	5,7	6,0	6,2	6,5
Cardoso	5,5	5,9	6,2	6,6	6,4	6,8	6,6	6,5	5,4	5,7	6,1	6,3	6,5	6,7	7,0	7,2
Casa Branca	4,4	4,9	4,8	5,3	5,5	6,1	6,1	5,9	4,5	4,9	5,3	5,5	5,8	6,0	6,3	6,5
Cássia dos Coqueiros	4,4	6,2	5,7	6,2	5,8	5,5	5,1	-	5,1	5,4	5,8	6,0	6,3	6,5	6,7	6,9
Castilho	4,9	4,9	4,9	5,9	6,5	6,9	6,5	6,2	4,8	5,1	5,5	5,8	6,0	6,3	6,5	6,7
Catanduva	5,1	6,1	5,9	6,4	6,9	7,0	6,7	6,4	3,9	4,3	4,7	5,0	5,2	5,5	5,8	6,1
Catiguá	-	4,8	4,7	5,6	6,0	6,4	7,3	6,5	-	-	5,1	5,3	5,6	5,9	6,1	6,4

Anexo III: Estado de São Paulo – Ensino Fundamental: Anos Iniciais
Rede Municipal: Ideb e Projeções
2007/2021

Município	Ideb (NxP)								Projeções							
	2007	2009	2011	2013	2015	2017	2019	2021	2007	2009	2011	2013	2015	2017	2019	2021
Cedral	5,7	5,7	5,4	6,7	6,9	6,8	6,9	6,5	5,6	5,9	6,3	6,5	6,7	6,9	7,1	7,3
Cerqueira César	5,1	5,3	5,3	5,3	6,2	6,4	6,4	6,0	4,9	5,2	5,6	5,9	6,1	6,3	6,6	6,8
Cerquilho	5,7	6,2	6,8	6,7	7,1	7,6	7,4	6,7	5,5	5,8	6,1	6,4	6,6	6,8	7,0	7,2
Cesário Lange	4,6	4,8	5,0	5,9	5,9	6,3	6,4	6,0	4,5	4,9	5,3	5,5	5,8	6,0	6,3	6,5
Charqueada	5,5	5,6	5,8	6,2	6,5	6,7	6,6	6,1	4,8	5,2	5,6	5,8	6,1	6,3	6,5	6,8
Chavantes	4,5	5,1	5,3	5,1	5,7	6,5	6,8	5,8	5,1	5,4	5,8	6,0	6,2	6,5	6,7	6,9
Clementina	5,2	4,8	6,4	5,8	7,2	6,8	6,3	6,2	4,8	5,2	5,5	5,8	6,1	6,3	6,5	6,8
Colina	5,3	5,8	5,2	5,3	5,9	6,3	6,6	6,1	4,7	5,1	5,4	5,7	6,0	6,2	6,5	6,7
Colômbia	5,0	5,2	6,0	5,7	6,4	6,8	6,8	6,6	4,8	5,1	5,5	5,7	6,0	6,2	6,5	6,7
Conchal	5,6	5,3	5,8	5,9	6,1	6,5	6,6	5,9	4,8	5,1	5,5	5,8	6,0	6,3	6,5	6,8
Conchas	4,7	5,4	5,7	6,0	6,0	6,1	6,9	5,5	4,8	5,1	5,5	5,7	6,0	6,2	6,5	6,7
Cordeirópolis	5,4	5,9	5,7	6,2	6,3	6,7	7,0	6,7	4,8	5,1	5,5	5,7	6,0	6,2	6,5	6,7
Coroados	4,8	5,9	6,2	5,6	6,2	7,3	7,3	6,5	4,8	5,1	5,5	5,7	6,0	6,2	6,5	6,7
Coronel Macedo	4,1	5,0	5,1	5,5	5,6	6,3	6,4	6,3	4,4	4,7	5,1	5,4	5,7	5,9	6,2	6,4
Corumbataí	5,5	5,7	6,1	4,8	5,7	6,6	6,0	5,9	4,3	4,6	5,0	5,3	5,6	5,8	6,1	6,3
Cosmópolis	5,2	5,5	5,3	5,5	6,2	6,8	6,6	6,2	4,9	5,2	5,6	5,8	6,1	6,3	6,6	6,8
Cosmorama	7,5	6,7	6,7	6,6	5,8	7,4	6,9	-	5,3	5,6	6,0	6,2	6,5	6,7	6,9	7,1
Cotia	4,6	5,0	5,0	5,2	5,7	5,8	6,0	5,7	4,6	4,9	5,3	5,5	5,8	6,1	6,3	6,6
Cravinhos	4,6	4,9	4,7	4,7	5,7	5,6	5,8	5,9	4,6	5,0	5,4	5,6	5,9	6,1	6,4	6,6
Cristais Paulista	4,8	5,3	5,5	4,9	6,3	6,2	6,3	5,7	4,7	5,0	5,4	5,7	5,9	6,2	6,4	6,7
Cruzeiro	4,8	5,2	5,1	5,3	5,8	6,2	6,0	5,9	4,4	4,7	5,1	5,4	5,6	5,9	6,2	6,4
Cubatão	4,8	5,5	5,4	5,5	5,9	6,2	6,0	5,7	4,1	4,4	4,8	5,1	5,4	5,6	5,9	6,2
Cunha	4,2	4,8	4,7	5,3	5,6	6,2	6,3	5,9	4,2	4,6	5,0	5,3	5,5	5,8	6,1	6,3
Descalvado	6,1	5,4	5,2	5,6	6,6	6,7	6,4	6,5	5,1	5,4	5,8	6,0	6,2	6,5	6,7	6,9
Diadema	5,0	5,2	5,4	5,9	6,3	6,5	6,4	5,9	4,8	5,2	5,6	5,8	6,1	6,3	6,5	6,8
Divinolândia	5,1	5,3	6,1	5,9	6,1	6,7	6,4	6,3	4,8	5,1	5,5	5,8	6,0	6,3	6,5	6,7
Dois Córregos	7,1	5,6	6,0	5,9	6,6	6,3	6,7	6,3	6,3	6,6	6,9	7,1	7,3	7,4	7,6	7,8
Dolcinópolis	5,8	6,8	6,1	6,9	7,1	6,7	6,4	5,8	6,6	6,9	7,1	7,3	7,5	7,6	7,8	7,9
Dourado	5,4	5,6	5,8	5,1	6,3	5,9	6,3	5,8	4,9	5,2	5,6	5,9	6,1	6,4	6,6	6,8
Dracena	5,4	6,0	6,4	6,5	6,7	7,0	6,6	6,4	5,1	5,4	5,8	6,0	6,3	6,5	6,7	6,9
Duartina	5,9	6,1	7,0	6,5	7,1	6,7	6,9	6,8	5,3	5,7	6,0	6,3	6,5	6,7	6,9	7,1
Dumont	5,6	6,0	5,0	5,4	8,0	7,1	6,8	7,0	-	5,8	6,0	6,3	6,5	6,7	6,9	7,1
Echaporã	4,9	5,4	6,9	6,1	6,2	6,9	7,6	6,9	4,6	5,0	5,4	5,6	5,9	6,1	6,4	6,6
Eldorado	2,9	5,6	5,2	5,3	5,6	5,9	6,0	6,2	4,0	4,4	4,8	5,1	5,3	5,6	5,9	6,1
Elias Fausto	4,9	6,5	5,9	6,8	6,4	6,9	6,7	5,6	5,0	5,3	5,7	5,9	6,2	6,4	6,6	6,9
Elisiário	4,7	5,6	6,0	-	7,4	7,1	8,3	8,1	5,0	5,3	5,7	6,0	6,2	6,4	6,7	6,9
Embaúba	5,1	6,2	6,0	5,9	6,4	7,7	7,9	7,3	5,8	6,1	6,4	6,6	6,8	7,0	7,2	7,4
Embu das Artes	4,6	4,7	5,3	5,5	6,0	6,2	6,0	5,7	4,2	4,6	5,0	5,3	5,5	5,8	6,1	6,3
Embu-Guaçu	4,2	4,9	5,2	5,6	6,1	6,1	5,7	5,5	4,1	4,5	4,9	5,2	5,4	5,7	6,0	6,2
Emilianópolis	4,8	5,6	4,7	5,6	5,7	6,4	7,4	6,5	3,6	3,9	4,3	4,6	4,9	5,2	5,5	5,7
Engenheiro Coelho	4,4	5,1	4,9	5,5	5,4	5,9	6,3	5,7	4,2	4,5	4,9	5,2	5,5	5,8	6,0	6,3
Espírito Santo do Pinhal	5,6	6,1	6,2	6,6	6,5	6,3	6,8	6,7	-	5,7	6,0	6,3	6,5	6,7	6,9	7,1
Espírito Santo do Turvo	4,5	5,6	5,7	5,2	6,5	6,4	6,5	6,8	4,9	5,2	5,6	5,9	6,1	6,3	6,6	6,8
Estiva Gerbi	5,3	5,1	5,7	5,6	6,1	6,6	5,6	5,7	-	5,4	5,8	6,0	6,2	6,5	6,7	6,9
Estrela do Norte	4,9	5,3	6,6	6,6	6,2	6,7	6,2	6,4	4,1	4,4	4,9	5,1	5,4	5,7	5,9	6,2
Estrela d'Oeste	6,8	6,0	6,3	6,9	7,0	7,0	6,9	6,7	5,8	6,1	6,5	6,7	6,9	7,1	7,3	7,5
Euclides da Cunha Paulista	4,3	5,5	5,1	5,3	5,6	6,3	6,7	6,0	-	4,5	4,8	5,1	5,3	5,6	5,9	6,1
Fartura	6,1	6,3	6,6	7,2	7,3	7,5	7,4	6,5	5,8	6,1	6,4	6,6	6,9	7,1	7,2	7,4
Fernando Prestes	6,3	6,6	6,3	6,3	6,5	6,3	6,8	6,7	-	6,4	6,7	6,9	7,1	7,3	7,4	7,6
Fernandópolis	5,7	6,1	6,3	6,1	6,5	6,5	6,6	6,4	5,6	5,8	6,2	6,4	6,6	6,9	7,1	7,3
Fernão	5,0	8,0	6,3	7,1	6,0	6,7	6,5	5,4	-	5,2	5,5	5,8	6,0	6,2	6,5	6,7
Ferraz de Vasconcelos	4,6	4,7	5,0	5,2	5,9	6,1	6,1	5,9	4,4	4,8	5,2	5,4	5,7	6,0	6,2	6,5
Flora Rica	3,0	5,6	5,1	-	-	5,7	6,7	-	4,6	5,0	5,3	5,6	5,9	6,1	6,4	6,6
Floreal	5,8	6,4	5,8	6,8	6,6	7,7	8,2	8,3	5,6	5,9	6,3	6,5	6,7	6,9	7,1	7,3
Flórida Paulista	-	-	5,9	5,1	6,7	6,2	6,8	6,4	-	-	-	6,1	6,4	6,6	6,8	7,0
Franca	5,2	6,0	5,7	6,2	6,9	7,1	7,0	6,3	-	5,4	5,7	6,0	6,2	6,4	6,7	6,9
Francisco Morato	4,5	4,7	4,8	4,8	5,5	5,8	6,2	5,7	4,4	4,7	5,1	5,4	5,7	5,9	6,2	6,4
Franco da Rocha	4,7	5,2	5,1	5,3	5,7	5,8	5,7	5,7	-	4,9	5,2	5,5	5,7	6,0	6,2	6,5
Gabriel Monteiro	5,4	5,9	6,8	6,1	-	7,6	7,6	7,3	-	5,6	5,9	6,1	6,3	6,6	6,8	7,0
Gália	-	6,0	5,5	6,3	6,7	6,2	6,4	5,8	-	-	6,2	6,4	6,6	6,9	7,1	7,3
Garça	4,5	5,7	5,8	5,6	6,0	6,1	6,2	6,0	4,8	5,1	5,5	5,8	6,0	6,3	6,5	6,7
Gavião Peixoto	-	4,9	5,0	5,2	5,9	6,2	6,4	-	-	-	5,2	5,4	5,7	5,9	6,2	6,5

Anexo III: Estado de São Paulo – Ensino Fundamental: Anos Iniciais
Rede Municipal: Ideb e Projeções
2007/2021

Município	Ideb (NxP)								Projeções							
	2007	2009	2011	2013	2015	2017	2019	2021	2007	2009	2011	2013	2015	2017	2019	2021
General Salgado	5,5	5,8	5,9	5,9	5,9	6,5	6,2	6,3	5,6	5,9	6,2	6,4	6,7	6,9	7,1	7,3
Getulina	5,0	5,0	4,6	4,5	5,4	6,1	6,2	5,5	4,2	4,5	4,9	5,2	5,5	5,7	6,0	6,2
Glicério	4,7	6,2	6,0	5,6	6,6	7,1	7,2	6,7	4,6	4,9	5,3	5,5	5,8	6,1	6,3	6,6
Guaiçara	6,7	4,9	5,1	4,4	5,9	6,3	6,3	5,8	5,0	5,3	5,7	5,9	6,2	6,4	6,7	6,9
Guaimbê	4,5	5,0	4,9	4,8	6,1	6,1	6,6	5,6	4,0	4,4	4,8	5,1	5,4	5,6	5,9	6,2
Guaíra	5,0	5,5	6,1	6,1	6,6	6,5	6,9	6,1	4,6	4,9	5,3	5,6	5,8	6,1	6,3	6,6
Guapiaçu	4,9	5,3	5,9	6,1	5,8	6,4	6,0	5,6	4,8	5,1	5,5	5,7	6,0	6,2	6,5	6,7
Guapiara	4,9	5,4	5,0	5,7	6,0	6,1	6,1	5,6	5,0	5,3	5,7	5,9	6,2	6,4	6,6	6,9
Guará	4,8	5,3	5,6	5,5	6,1	6,5	6,5	5,6	4,5	4,8	5,2	5,5	5,8	6,0	6,3	6,5
Guaraçaí	5,1	6,0	5,5	6,2	7,0	6,7	7,1	5,7	4,9	5,3	5,6	5,9	6,1	6,4	6,6	6,8
Guaraci	6,6	5,5	5,4	5,9	6,5	6,3	6,4	6,2	5,6	5,9	6,2	6,5	6,7	6,9	7,1	7,3
Guarani d'Oeste	-	5,7	5,6	7,0	6,9	7,1	7,4	7,1	-	-	5,9	6,2	6,4	6,6	6,8	7,1
Guarantã	-	-	-	-	-	-	5,5	5,5	-	-	-	-	-	-	-	5,8
Guararapes	-	-	5,3	5,8	6,6	7,0	6,7	6,4	-	-	-	5,6	5,8	6,1	6,3	6,6
Guararema	4,9	5,6	5,1	5,7	6,6	6,6	7,2	6,7	4,5	4,8	5,2	5,5	5,8	6,0	6,3	6,5
Guaratinguetá	4,9	5,4	5,4	5,2	5,8	6,3	6,6	6,4	4,5	4,9	5,3	5,5	5,8	6,0	6,3	6,5
Guareí	4,2	5,2	5,4	4,9	6,4	6,6	6,3	6,3	4,3	4,6	5,0	5,3	5,6	5,9	6,1	6,4
Guariba	4,8	5,1	5,5	5,9	6,0	6,3	6,7	6,2	4,3	4,7	5,1	5,3	5,6	5,9	6,1	6,4
Guarujá	4,5	4,6	4,6	5,3	6,1	6,2	6,1	5,8	4,2	4,5	4,9	5,2	5,5	5,8	6,0	6,3
Guarulhos	4,5	4,8	5,4	5,6	6,0	6,2	6,3	5,6	4,2	4,6	5,0	5,3	5,5	5,8	6,1	6,3
Guatapará	4,4	5,1	5,3	4,9	6,1	5,6	5,7	5,5	-	4,6	4,9	5,2	5,5	5,7	6,0	6,3
Guzolândia	-	5,6	6,1	6,1	7,2	7,5	7,2	5,8	-	-	5,9	6,1	6,3	6,6	6,8	7,0
Holambra	5,2	6,4	7,0	6,1	6,7	7,3	7,2	6,3	3,8	4,1	4,5	4,8	5,1	5,4	5,7	5,9
Hortolândia	5,0	5,4	5,6	5,9	6,5	6,9	7,0	6,2	4,7	5,0	5,4	5,6	5,9	6,2	6,4	6,6
Iacanga	5,1	5,6	6,0	5,9	5,9	7,0	6,9	6,6	4,8	5,1	5,5	5,7	6,0	6,2	6,5	6,7
Iaras	4,7	4,5	5,3	4,7	5,6	6,1	6,4	5,7	3,9	4,2	4,7	4,9	5,2	5,5	5,8	6,0
Ibaté	5,1	5,3	6,0	5,8	6,2	6,8	7,0	6,3	4,7	5,0	5,4	5,7	5,9	6,2	6,4	6,6
Ibirá	4,8	5,3	6,2	6,4	7,5	7,5	7,3	6,0	5,0	5,3	5,7	5,9	6,2	6,4	6,7	6,9
Ibirarema	4,4	4,7	5,2	5,8	6,3	6,6	6,4	5,6	-	4,6	4,9	5,2	5,4	5,7	5,9	6,2
Ibitinga	4,8	5,5	5,6	5,8	6,0	6,3	6,5	5,9	-	5,0	5,3	5,5	5,8	6,1	6,3	6,5
Ibiúna	4,2	4,9	4,5	5,1	5,6	5,8	6,0	-	4,3	4,6	5,0	5,3	5,6	5,8	6,1	6,3
Icém	4,1	5,4	5,5	5,0	5,7	5,9	6,2	6,0	4,4	4,8	5,2	5,4	5,7	6,0	6,2	6,5
Iepê	4,8	5,2	5,6	5,2	6,2	6,2	6,0	5,9	4,9	5,3	5,6	5,9	6,1	6,4	6,6	6,8
Igaraçu do Tietê	-	-	6,3	6,8	5,8	6,0	6,1	5,8	-	-	-	6,5	6,7	6,9	7,1	7,3
Igarapava	4,7	5,2	5,4	5,6	5,9	5,8	6,1	5,7	4,4	4,8	5,2	5,4	5,7	5,9	6,2	6,5
Igaratá	5,1	5,1	5,5	5,8	5,7	6,4	6,0	5,4	4,6	4,9	5,3	5,6	5,9	6,1	6,4	6,6
Iguape	4,6	4,9	4,9	5,0	5,7	6,2	6,0	6,2	4,7	5,0	5,4	5,7	5,9	6,2	6,4	6,7
Ilha Comprida	5,0	4,9	5,2	5,6	6,7	6,8	6,8	6,0	5,1	5,4	5,7	6,0	6,2	6,5	6,7	6,9
Ilha Solteira	5,6	6,0	6,0	6,1	6,8	6,6	6,9	6,3	-	5,8	6,0	6,3	6,5	6,7	6,9	7,1
Ilhabela	5,4	5,0	5,3	5,3	5,9	6,5	6,3	5,9	5,1	5,4	5,8	6,0	6,3	6,5	6,7	6,9
Indaiatuba	5,6	6,0	6,0	6,3	7,0	7,4	7,4	6,7	-	5,7	6,0	6,3	6,5	6,7	6,9	7,1
Indiana	-	5,6	5,3	5,7	6,0	6,7	6,6	6,1	-	-	5,8	6,1	6,3	6,6	6,8	7,0
Indiaporã	-	-	5,5	6,8	7,6	7,2	7,0	6,8	-	-	-	5,8	6,0	6,3	6,5	6,7
Inúbia Paulista	4,6	5,7	4,7	6,5	6,0	6,9	6,9	5,5	4,5	4,8	5,2	5,5	5,7	6,0	6,2	6,5
Ipaussu	5,6	5,0	5,6	5,2	6,2	6,7	6,3	5,8	4,7	5,0	5,4	5,6	5,9	6,1	6,4	6,6
Iperó	4,1	4,9	4,7	5,3	5,7	5,9	5,8	5,9	4,1	4,4	4,8	5,1	5,4	5,7	5,9	6,2
Ipeúna	5,6	5,2	5,6	5,7	6,4	5,9	6,7	5,8	5,4	5,7	6,0	6,3	6,5	6,7	6,9	7,1
Ipiguá	4,8	5,5	5,4	5,4	6,1	6,6	6,7	5,6	3,9	4,3	4,7	4,9	5,2	5,5	5,8	6,0
Iporanga	4,1	4,2	5,3	4,8	6,0	6,3	5,7	5,6	4,1	4,4	4,9	5,1	5,4	5,7	5,9	6,2
Ipuã	4,7	4,9	5,1	5,4	6,6	6,3	6,1	5,8	-	4,9	5,2	5,5	5,7	6,0	6,2	6,5
Iracemápolis	5,3	6,2	6,1	6,4	7,1	6,9	7,2	6,6	5,3	5,7	6,0	6,2	6,5	6,7	6,9	7,1
Irapuã	5,4	5,8	5,6	6,2	6,2	6,2	6,8	6,5	5,1	5,5	5,8	6,1	6,3	6,5	6,8	7,0
Irapuru	-	5,9	4,6	5,3	6,1	7,7	7,2	-	-	-	6,1	6,4	6,6	6,8	7,0	7,2
Itaí	5,0	5,2	5,2	5,3	5,8	6,3	5,9	5,7	5,0	5,3	5,7	6,0	6,2	6,4	6,7	6,9
Itajobi	4,8	7,5	6,6	6,8	7,1	7,5	7,3	7,0	-	5,0	5,3	5,6	5,8	6,1	6,3	6,5
Itaju	5,8	6,0	6,5	6,1	6,9	6,7	7,2	6,1	5,4	5,7	6,1	6,3	6,5	6,8	7,0	7,2
Itanhaém	4,9	5,4	5,4	5,8	6,2	6,5	6,3	6,0	4,3	4,7	5,1	5,4	5,6	5,9	6,1	6,4
Itapecerica da Serra	4,5	5,1	5,2	5,4	5,8	6,3	6,1	5,9	4,5	4,8	5,2	5,5	5,8	6,0	6,3	6,5
Itapetininga	4,8	5,4	5,7	6,0	6,2	6,4	6,5	6,3	4,5	4,8	5,2	5,5	5,7	6,0	6,2	6,5
Itapeva	4,6	5,8	5,3	5,7	6,5	6,7	7,0	6,3	4,8	5,1	5,5	5,8	6,0	6,3	6,5	6,7
Itapevi	4,6	4,8	5,0	5,2	5,8	5,9	6,0	5,6	-	4,8	5,1	5,4	5,7	5,9	6,2	6,4
Itapira	4,5	5,2	5,4	5,7	6,1	6,6	6,4	6,3	-	4,7	5,0	5,3	5,6	5,8	6,1	6,3

Anexo III: Estado de São Paulo – Ensino Fundamental: Anos Iniciais
Rede Municipal: Ideb e Projeções
2007/2021

Município	Ideb (NxP)								Projeções							
	2007	2009	2011	2013	2015	2017	2019	2021	2007	2009	2011	2013	2015	2017	2019	2021
Itapirapuã Paulista	4,3	5,1	4,7	5,3	5,7	5,5	6,8	5,2	3,7	4,1	4,5	4,8	5,1	5,3	5,6	5,9
Itápolis	8,1	6,7	7,0	7,3	7,7	8,0	7,8	7,5	6,4	6,7	6,9	7,1	7,3	7,5	7,6	7,8
Itaporanga	5,1	5,2	5,2	5,1	6,4	6,1	6,4	5,7	4,9	5,2	5,6	5,8	6,1	6,3	6,6	6,8
Itapuí	4,6	6,3	6,1	5,7	5,9	6,5	6,9	5,6	-	4,8	5,1	5,4	5,6	5,9	6,1	6,4
Itapura	4,8	4,8	5,3	5,9	5,9	6,5	6,5	6,0	5,0	5,3	5,7	5,9	6,2	6,4	6,6	6,9
Itaquaquecetuba	4,1	4,5	4,5	4,6	5,4	5,7	5,6	5,4	3,9	4,2	4,7	4,9	5,2	5,5	5,8	6,0
Itararé	5,0	5,1	4,9	6,1	6,3	6,5	6,6	6,4	4,9	5,2	5,6	5,8	6,1	6,3	6,6	6,8
Itariri	5,2	5,6	5,5	5,4	6,4	6,8	6,4	6,2	4,6	4,9	5,3	5,6	5,8	6,1	6,3	6,6
Itatiba	5,2	5,1	-	5,6	6,8	7,0	7,5	6,8	4,8	5,1	5,5	5,8	6,0	6,3	6,5	6,8
Itatinga	4,4	4,6	4,9	5,4	6,3	6,6	6,7	6,0	4,4	4,8	5,2	5,4	5,7	5,9	6,2	6,5
Itirapina	5,0	5,6	5,5	5,6	6,2	6,8	7,2	6,3	4,9	5,3	5,6	5,9	6,1	6,4	6,6	6,8
Itirapuã	4,4	5,5	5,3	5,2	5,7	6,6	6,6	-	4,1	4,5	4,9	5,2	5,4	5,7	6,0	6,2
Itu	5,0	5,4	5,2	5,6	5,9	6,3	6,1	6,0	4,7	5,0	5,4	5,7	5,9	6,2	6,4	6,7
Itupeva	5,0	5,5	5,6	6,2	6,2	6,7	6,7	6,1	4,8	5,1	5,5	5,8	6,0	6,3	6,5	6,7
Ituverava	4,4	5,1	5,0	4,8	5,9	5,2	4,9	5,9	4,5	4,9	5,3	5,5	5,8	6,0	6,3	6,5
Jaborandi	5,2	4,7	5,5	6,0	6,4	6,6	6,4	6,0	5,1	5,4	5,8	6,0	6,2	6,5	6,7	6,9
Jaboticabal	5,5	5,4	6,1	5,9	6,2	6,3	6,5	6,2	5,1	5,4	5,8	6,0	6,3	6,5	6,7	7,0
Jacareí	5,1	5,6	5,7	5,9	6,3	6,4	6,6	6,1	4,7	5,0	5,4	5,7	5,9	6,2	6,4	6,7
Jaci	5,1	5,5	5,6	5,6	5,7	6,3	6,0	6,2	5,1	5,4	5,8	6,0	6,2	6,5	6,7	6,9
Jacupiranga	4,8	4,9	5,6	5,9	6,1	6,7	6,5	6,4	4,3	4,7	5,1	5,3	5,6	5,9	6,1	6,4
Jaguariúna	5,6	5,9	6,6	6,6	7,1	7,4	7,4	6,5	4,8	5,1	5,5	5,7	6,0	6,2	6,5	6,7
Jales	6,3	7,1	6,7	7,0	7,2	7,8	7,6	6,7	5,7	6,0	6,4	6,6	6,8	7,0	7,2	7,4
Jambeiro	4,4	5,3	5,0	5,2	5,4	6,1	6,2	6,0	4,5	4,8	5,2	5,5	5,7	6,0	6,2	6,5
Jandira	4,7	4,7	4,5	4,8	5,5	6,0	6,2	5,6	4,3	4,6	5,0	5,3	5,6	5,8	6,1	6,3
Jardinópolis	5,2	5,2	4,6	5,4	6,2	6,0	5,6	5,4	3,8	4,1	4,6	4,8	5,1	5,4	5,7	6,0
Jarinu	4,9	5,2	5,0	5,5	6,0	5,9	6,2	5,8	-	5,1	5,4	5,6	5,9	6,1	6,4	6,6
Jaú	4,5	5,3	5,7	5,6	6,3	6,4	6,6	6,4	4,9	5,3	5,6	5,9	6,1	6,4	6,6	6,8
Jeriquara	5,0	6,2	5,5	4,9	5,3	6,6	6,7	-	4,3	4,6	5,0	5,3	5,5	5,8	6,1	6,3
Joanópolis	5,5	5,8	6,0	6,6	6,5	7,1	7,2	6,0	5,2	5,5	5,9	6,1	6,4	6,6	6,8	7,0
João Ramalho	5,4	6,8	6,1	6,3	6,6	6,8	7,4	6,3	5,1	5,4	5,8	6,0	6,3	6,5	6,7	7,0
José Bonifácio	4,8	4,8	5,0	5,0	6,0	6,3	6,4	5,9	4,4	4,8	5,2	5,4	5,7	6,0	6,2	6,5
Júlio Mesquita	4,3	5,2	4,9	5,1	5,1	5,7	5,8	6,0	4,1	4,4	4,8	5,1	5,4	5,6	5,9	6,2
Jumirim	5,6	5,5	6,4	6,3	6,5	6,9	6,7	6,5	4,9	5,2	5,6	5,9	6,1	6,3	6,6	6,8
Jundiaí	5,3	5,8	6,3	6,7	6,8	7,1	7,0	6,8	5,2	5,5	5,8	6,1	6,3	6,6	6,8	7,0
Junqueirópolis	5,6	6,6	7,2	7,4	7,8	7,7	7,9	7,3	5,7	6,0	6,3	6,5	6,7	6,9	7,1	7,3
Juquiá	4,7	5,0	5,3	5,2	6,2	6,3	6,6	6,4	5,0	5,3	5,7	6,0	6,2	6,4	6,7	6,9
Juquitiba	4,2	4,6	5,3	6,0	5,7	7,0	6,8	6,3	4,3	4,6	5,0	5,3	5,6	5,8	6,1	6,3
Lagoinha	5,2	5,6	5,5	5,7	6,5	6,5	6,5	6,2	4,9	5,2	5,6	5,8	6,1	6,3	6,6	6,8
Laranjal Paulista	5,0	5,5	5,4	5,3	6,0	6,0	6,5	6,2	-	5,2	5,5	5,8	6,0	6,2	6,5	6,7
Lavínia	5,0	6,2	5,8	6,5	6,3	7,0	6,5	5,7	6,2	6,4	6,7	6,9	7,1	7,3	7,5	7,7
Lavrinhas	4,6	4,3	4,4	4,7	5,5	5,8	5,9	5,9	4,4	4,8	5,2	5,4	5,7	5,9	6,2	6,5
Leme	5,0	5,6	5,8	6,4	6,7	7,0	6,9	6,5	4,9	5,2	5,6	5,9	6,1	6,4	6,6	6,8
Lençóis Paulista	5,0	5,8	6,5	6,3	6,6	6,6	6,7	6,6	5,0	5,3	5,7	5,9	6,2	6,4	6,6	6,9
Limeira	5,1	5,7	5,5	5,7	6,4	6,9	7,3	6,8	-	5,3	5,6	5,8	6,1	6,3	6,5	6,8
Lindóia	5,0	5,0	4,8	5,7	5,9	6,0	6,5	5,7	-	5,2	5,5	5,7	6,0	6,2	6,5	6,7
Lins	4,7	4,8	5,0	4,8	6,0	6,2	6,8	7,1	4,3	4,6	5,0	5,3	5,6	5,8	6,1	6,4
Lorena	5,0	5,1	5,0	5,3	5,5	5,7	5,9	5,6	4,3	4,6	5,0	5,3	5,6	5,8	6,1	6,4
Lourdes	4,6	6,6	6,8	6,3	7,5	7,3	6,8	6,1	5,0	5,3	5,7	5,9	6,2	6,4	6,6	6,9
Louveira	5,5	6,0	6,3	6,6	7,0	7,0	7,4	6,6	5,2	5,5	5,9	6,1	6,4	6,6	6,8	7,0
Lucélia	5,1	5,9	6,2	6,2	7,0	7,3	7,3	6,3	4,8	5,1	5,5	5,8	6,0	6,3	6,5	6,7
Lucianópolis	6,7	5,9	6,4	7,2	6,1	6,9	6,9	6,6	4,4	4,7	5,1	5,4	5,7	5,9	6,2	6,4
Luís Antônio	4,4	4,7	4,7	5,2	5,3	5,7	6,2	5,6	-	4,6	4,9	5,2	5,5	5,7	6,0	6,2
Luiziânia	4,3	5,7	6,5	7,0	7,0	7,7	7,9	6,7	-	4,5	4,8	5,1	5,4	5,6	5,9	6,1
Lupércio	4,3	4,7	5,7	5,8	6,5	6,5	6,2	6,3	5,2	5,5	5,9	6,1	6,4	6,6	6,8	7,0
Lutécia	4,7	5,1	5,2	5,0	5,5	6,5	6,3	6,6	4,6	4,9	5,3	5,5	5,8	6,1	6,3	6,6
Macatuba	5,2	5,4	5,5	6,5	6,8	7,4	7,0	6,8	5,1	5,4	5,7	6,0	6,2	6,5	6,7	6,9
Macaubal	-	-	-	-	-	-	6,1	5,5	-	-	-	-	-	-	-	6,3
Macedônia	5,2	5,9	5,7	6,3	6,4	6,8	6,8	6,7	4,9	5,2	5,6	5,8	6,1	6,3	6,6	6,8
Magda	-	-	5,8	5,2	6,7	7,1	7,1	6,3	-	-	-	6,0	6,3	6,5	6,7	6,9
Mairinque	4,8	4,9	5,3	5,6	5,7	5,8	6,0	-	4,7	5,0	5,4	5,7	5,9	6,2	6,4	6,7
Mairiporã	4,0	5,4	5,5	5,3	5,9	6,2	6,7	6,2	4,9	5,2	5,6	5,8	6,1	6,3	6,6	6,8
Manduri	4,5	5,6	4,9	5,4	5,5	6,0	6,0	5,9	4,0	4,3	4,7	5,0	5,3	5,6	5,8	6,1

Anexo III: Estado de São Paulo – Ensino Fundamental: Anos Iniciais
Rede Municipal: Ideb e Projeções
2007/2021

Município	Ideb (NxP)								Projeções							
	2007	2009	2011	2013	2015	2017	2019	2021	2007	2009	2011	2013	2015	2017	2019	2021
Marabá Paulista	4,2	5,8	5,8	6,0	6,4	6,5	6,4	6,3	5,1	5,5	5,8	6,1	6,3	6,5	6,8	7,0
Maracaí	5,1	5,4	6,0	6,1	6,6	6,4	6,3	6,0	4,9	5,2	5,6	5,8	6,1	6,3	6,6	6,8
Marapoama	5,0	7,3	6,5	6,9	7,2	7,7	7,8	7,1	4,6	4,9	5,3	5,6	5,8	6,1	6,3	6,6
Mariápolis	4,8	5,0	5,0	5,9	6,0	6,7	-	6,3	5,5	5,8	6,1	6,4	6,6	6,8	7,0	7,2
Marília	5,6	6,4	6,4	6,5	6,9	7,2	7,2	6,4	5,4	5,7	6,1	6,3	6,6	6,8	7,0	7,2
Marinópolis	5,9	6,1	6,6	6,7	6,4	7,3	8,0	6,3	-	6,1	6,4	6,6	6,8	7,0	7,2	7,4
Martinópolis	5,0	5,6	5,3	6,8	6,8	7,0	7,2	6,3	5,1	5,4	5,8	6,1	6,3	6,5	6,8	7,0
Matão	5,7	6,2	5,4	6,6	6,6	7,1	7,4	6,8	5,5	5,8	6,2	6,4	6,6	6,8	7,0	7,2
Mauá	4,4	3,9	5,0	4,3	5,2	5,6	5,7	-	3,9	4,2	4,6	4,9	5,2	5,5	5,7	6,0
Mendonça	5,6	6,3	6,1	6,4	7,3	7,4	7,2	6,9	5,6	5,9	6,2	6,4	6,7	6,9	7,1	7,3
Meridiano	-	-	6,9	7,2	7,0	6,8	7,1	6,1	-	-	-	7,1	7,3	7,4	7,6	7,8
Mesópolis	5,3	5,4	6,2	5,9	-	6,7	6,5	5,9	-	5,4	5,7	6,0	6,2	6,5	6,7	6,9
Miguelópolis	4,9	5,0	4,8	5,3	5,7	5,4	5,7	5,9	4,8	5,1	5,5	5,8	6,0	6,3	6,5	6,7
Mineiros do Tietê	6,2	5,3	5,5	5,8	6,6	6,6	6,5	5,5	5,4	5,7	6,0	6,3	6,5	6,7	6,9	7,1
Mira Estrela	-	-	5,6	6,2	6,8	7,4	6,6	6,9	-	-	-	5,8	6,1	6,3	6,5	6,8
Miracatu	5,1	5,0	4,9	5,4	6,2	6,0	6,2	5,8	4,5	4,8	5,2	5,5	5,8	6,0	6,3	6,5
Mirandópolis	5,4	6,9	6,1	6,9	6,6	6,7	6,3	6,2	5,2	5,5	5,9	6,1	6,4	6,6	6,8	7,0
Mirante do Paranapanema	4,4	5,1	5,3	6,4	6,4	6,3	6,8	5,7	-	4,6	4,9	5,2	5,4	5,7	6,0	6,2
Mirassol	5,8	6,1	6,1	6,0	6,1	6,5	7,0	6,5	5,4	5,7	6,0	6,3	6,5	6,7	6,9	7,1
Mirassolândia	5,8	6,8	6,3	7,1	6,8	7,1	7,1	6,2	5,0	5,3	5,7	6,0	6,2	6,5	6,7	6,9
Mococa	5,0	5,3	5,7	6,0	6,2	6,3	6,1	5,7	-	5,2	5,5	5,8	6,0	6,3	6,5	6,7
Mogi das Cruzes	4,8	5,6	5,6	5,5	6,3	6,8	6,9	6,3	-	5,0	5,4	5,6	5,9	6,1	6,3	6,6
Mogi Guaçu	5,5	5,8	6,2	6,4	6,5	6,8	7,0	6,1	-	5,7	6,0	6,2	6,5	6,7	6,9	7,1
Mogi Mirim	5,4	5,7	5,5	5,7	5,8	6,6	6,6	6,3	-	5,6	5,9	6,1	6,4	6,6	6,8	7,0
Mombuca	4,6	5,4	5,2	5,2	5,1	6,6	6,9	5,9	4,7	5,0	5,4	5,7	5,9	6,2	6,4	6,6
Monções	-	-	-	-	-	-	-	5,9	-	-	-	-	-	-	-	-
Mongaguá	4,5	5,0	4,9	5,2	5,9	6,1	6,0	5,6	-	4,7	5,0	5,3	5,5	5,8	6,0	6,3
Monte Alegre do Sul	4,8	5,8	5,8	5,4	6,2	6,3	6,3	6,0	-	5,0	5,3	5,5	5,8	6,0	6,3	6,5
Monte Alto	5,4	5,5	5,6	5,8	6,4	6,6	6,4	5,9	4,6	4,9	5,3	5,5	5,8	6,1	6,3	6,6
Monte Aprazível	5,5	6,0	5,9	5,9	6,4	6,6	6,9	6,7	5,1	5,4	5,8	6,1	6,3	6,5	6,7	7,0
Monte Azul Paulista	4,9	6,1	6,5	6,0	6,2	6,8	7,0	6,1	4,8	5,1	5,5	5,8	6,0	6,3	6,5	6,7
Monte Castelo	5,0	6,0	6,3	7,6	6,4	7,3	7,0	6,2	-	5,2	5,5	5,8	6,0	6,3	6,5	6,7
Monte Mor	4,9	5,4	5,4	5,6	6,0	6,4	6,6	5,9	4,0	4,4	4,8	5,0	5,3	5,6	5,9	6,1
Monteiro Lobato	4,9	5,3	5,2	5,7	6,8	6,8	5,9	5,9	4,3	4,6	5,0	5,3	5,5	5,8	6,1	6,3
Morro Agudo	4,5	5,4	5,1	5,8	5,7	6,0	6,2	5,1	4,3	4,6	5,0	5,3	5,5	5,8	6,1	6,3
Morungaba	4,7	5,6	5,2	6,0	6,3	6,2	6,4	6,2	4,8	5,1	5,5	5,8	6,0	6,3	6,5	6,7
Motuca	5,2	5,9	5,5	6,3	6,3	6,8	6,4	6,8	5,2	5,5	5,9	6,1	6,3	6,6	6,8	7,0
Murutinga do Sul	5,0	5,7	5,1	4,4	6,7	7,6	7,0	5,7	4,8	5,1	5,5	5,7	6,0	6,2	6,5	6,7
Nantes	5,3	5,1	5,3	5,8	6,1	6,2	6,2	5,7	4,2	4,6	5,0	5,3	5,5	5,8	6,1	6,3
Narandiba	3,7	5,5	5,1	6,1	6,0	6,8	6,4	6,0	4,2	4,5	5,0	5,2	5,5	5,8	6,0	6,3
Natividade da Serra	4,1	-	5,4	5,4	6,1	6,5	6,4	6,2	4,0	4,3	4,7	5,0	5,3	5,5	5,8	6,1
Nazaré Paulista	4,6	5,0	4,9	5,0	5,9	6,5	6,8	6,1	4,4	4,7	5,1	5,4	5,7	5,9	6,2	6,4
Neves Paulista	5,6	8,1	6,3	6,1	5,7	7,1	6,9	6,7	5,1	5,4	5,7	6,0	6,2	6,5	6,7	6,9
Nhandeara	5,4	6,2	5,7	5,9	7,7	7,0	7,1	6,8	5,1	5,4	5,8	6,1	6,3	6,5	6,8	7,0
Nipoã	4,7	5,1	5,4	5,3	5,9	6,7	7,2	6,3	4,3	4,6	5,0	5,3	5,5	5,8	6,1	6,3
Nova Aliança	4,6	5,4	5,5	5,5	5,8	5,4	6,7	6,7	5,0	5,3	5,7	5,9	6,2	6,4	6,7	6,9
Nova Campina	4,0	4,8	4,9	5,7	6,1	6,1	6,0	5,7	-	4,2	4,6	4,9	5,1	5,4	5,7	5,9
Nova Canaã Paulista	-	-	5,9	6,4	7,3	7,2	6,9	7,1	-	-	-	6,2	6,4	6,6	6,8	7,0
Nova Castilho	5,2	7,2	5,3	-	-	7,1	6,8	6,2	-	5,4	5,7	6,0	6,2	6,4	6,7	6,9
Nova Europa	4,8	4,9	4,8	5,6	6,2	6,4	6,8	6,2	4,7	5,1	5,5	5,7	6,0	6,2	6,5	6,7
Nova Granada	4,9	5,6	5,9	6,1	6,3	6,7	6,9	6,2	5,2	5,5	5,8	6,1	6,3	6,6	6,8	7,0
Nova Guataporanga	-	-	6,3	7,0	6,7	6,5	6,6	6,5	-	-	-	6,6	6,8	7,0	7,2	7,3
Nova Independência	5,5	5,1	5,6	6,3	5,9	6,2	6,3	5,7	4,0	4,3	4,7	5,0	5,3	5,5	5,8	6,1
Nova Luzitânia	4,8	6,1	5,4	6,1	6,8	6,3	7,1	6,6	5,0	5,3	5,7	5,9	6,2	6,4	6,7	6,9
Nova Odessa	5,5	5,3	6,0	6,3	6,5	6,9	7,3	6,8	5,0	5,3	5,7	6,0	6,2	6,4	6,7	6,9
Novais	4,5	5,0	5,7	4,8	6,8	6,5	7,3	6,6	5,2	5,5	5,9	6,1	6,3	6,6	6,8	7,0
Novo Horizonte	5,7	6,5	6,6	7,4	7,6	7,7	7,5	6,3	5,0	5,4	5,7	6,0	6,2	6,5	6,7	6,9
Nuporanga	5,0	7,0	6,9	7,0	6,6	6,9	7,1	5,9	5,5	5,8	6,2	6,4	6,6	6,8	7,0	7,2
Ocauçu	4,8	6,3	5,4	6,8	7,4	7,2	7,1	6,1	-	5,0	5,3	5,6	5,8	6,1	6,3	6,6
Óleo	-	4,5	5,5	5,7	-	6,5	5,4	7,1	-	-	4,7	5,0	5,3	5,6	5,8	6,1
Olímpia	5,2	5,5	6,2	6,3	6,5	6,8	6,9	6,3	4,8	5,1	5,5	5,8	6,0	6,3	6,5	6,7
Onda Verde	4,8	5,6	6,2	5,4	6,7	6,5	6,4	5,9	5,1	5,4	5,8	6,0	6,2	6,5	6,7	6,9

Anexo III: Estado de São Paulo – Ensino Fundamental: Anos Iniciais
Rede Municipal: Ideb e Projeções
2007/2021

Município	Ideb (NxP)								Projeções							
	2007	2009	2011	2013	2015	2017	2019	2021	2007	2009	2011	2013	2015	2017	2019	2021
Orindiúva	5,3	6,5	6,3	6,3	7,0	7,2	7,2	6,2	6,1	6,3	6,6	6,8	7,0	7,2	7,4	7,6
Orlândia	5,3	5,2	5,8	6,1	6,3	6,3	6,3	5,5	5,0	5,3	5,7	6,0	6,2	6,4	6,7	6,9
Osasco	4,7	4,8	5,0	5,2	5,9	6,1	6,3	5,9	4,6	4,9	5,3	5,6	5,8	6,1	6,3	6,6
Oscar Bressane	5,8	6,9	6,1	6,8	6,8	7,1	7,1	7,1	5,8	6,0	6,4	6,6	6,8	7,0	7,2	7,4
Osvaldo Cruz	5,4	6,0	5,7	6,0	6,4	6,3	6,9	6,2	5,1	5,4	5,8	6,0	6,3	6,5	6,7	7,0
Ourinhos	5,0	5,6	5,3	6,0	6,4	6,8	7,0	6,1	4,9	5,2	5,6	5,8	6,1	6,3	6,6	6,8
Ouro Verde	6,4	6,3	6,2	6,0	6,6	6,8	6,8	6,7	5,8	6,1	6,4	6,6	6,8	7,0	7,2	7,4
Ouroeste	-	-	5,8	6,2	6,0	6,7	6,5	6,4	-	-	-	6,0	6,3	6,5	6,7	6,9
Pacaembu	5,5	5,7	5,7	6,1	6,6	6,6	6,9	6,0	4,7	5,0	5,4	5,7	5,9	6,2	6,4	6,7
Palestina	5,6	5,3	5,0	5,3	6,1	6,3	6,2	5,8	5,3	5,6	5,9	6,2	6,4	6,6	6,9	7,1
Palmares Paulista	4,6	4,7	5,3	5,0	6,3	7,2	6,5	6,6	4,4	4,7	5,1	5,4	5,7	5,9	6,2	6,4
Palmeira d'Oeste	-	-	6,8	7,1	7,4	7,3	6,7	6,2	-	-	-	7,0	7,2	7,4	7,5	7,7
Palmital	4,8	5,2	5,6	5,6	6,4	6,6	6,3	5,8	4,5	4,9	5,3	5,5	5,8	6,1	6,3	6,5
Panorama	4,9	5,7	6,2	5,9	6,4	6,4	6,0	5,9	5,2	5,5	5,8	6,1	6,3	6,6	6,8	7,0
Paraguaçu Paulista	4,9	5,7	6,0	6,5	6,4	6,6	6,9	6,1	4,8	5,1	5,5	5,8	6,0	6,3	6,5	6,7
Paraibuna	4,2	4,5	5,2	5,4	5,9	6,3	6,4	6,3	-	4,4	4,7	5,0	5,3	5,6	5,8	6,1
Paraíso	5,9	6,3	6,9	6,7	6,7	6,6	6,7	6,2	4,6	4,9	5,3	5,6	5,9	6,1	6,4	6,6
Paranapanema	4,7	5,1	5,3	5,6	5,7	6,1	6,6	6,0	4,4	4,7	5,1	5,4	5,7	5,9	6,2	6,4
Paranapuã	-	-	6,0	7,2	6,6	5,8	6,5	6,3	-	-	-	6,3	6,5	6,7	6,9	7,1
Parapuã	-	5,5	6,0	6,0	6,3	6,8	6,8	6,2	-	-	5,7	6,0	6,2	6,5	6,7	6,9
Pardinho	4,3	4,9	5,0	5,0	6,2	6,4	5,7	5,2	4,5	4,9	5,3	5,5	5,8	6,1	6,3	6,5
Pariquera-Açu	-	4,8	4,9	5,6	6,0	6,3	6,3	5,9	-	-	5,1	5,4	5,6	5,9	6,2	6,4
Parisi	4,4	5,6	6,1	5,4	6,1	6,3	6,1	6,4	5,4	5,7	6,1	6,3	6,5	6,8	7,0	7,2
Patrocínio Paulista	5,3	5,7	6,2	5,7	6,7	6,5	6,4	6,1	5,1	5,4	5,8	6,1	6,3	6,5	6,7	7,0
Paulicéia	4,6	5,0	5,2	5,1	6,4	6,1	7,0	5,9	4,4	4,8	5,2	5,4	5,7	6,0	6,2	6,5
Paulínia	4,9	5,8	5,6	5,9	6,4	6,6	6,6	6,3	-	5,1	5,4	5,7	5,9	6,1	6,4	6,6
Paulistânia	4,9	6,0	5,2	7,6	7,4	6,3	7,2	7,1	3,4	3,8	4,2	4,5	4,8	5,0	5,3	5,6
Paulo de Faria	5,6	5,5	5,5	5,4	6,0	6,4	6,7	5,9	4,8	5,1	5,5	5,8	6,0	6,3	6,5	6,7
Pederneiras	4,4	6,2	5,5	5,6	6,3	6,3	6,2	5,3	4,3	4,6	5,0	5,3	5,6	5,8	6,1	6,3
Pedra Bela	5,4	5,4	5,8	4,9	6,1	6,4	6,7	5,7	4,7	5,1	5,4	5,7	6,0	6,2	6,4	6,7
Pedranópolis	4,9	6,1	6,0	6,9	6,7	6,5	7,1	6,7	5,2	5,5	5,9	6,1	6,4	6,6	6,8	7,0
Pedregulho	4,5	5,5	6,0	5,1	5,5	6,2	6,2	5,7	-	4,7	5,0	5,3	5,5	5,8	6,0	6,3
Pedreira	5,7	6,5	6,1	6,5	6,8	7,2	7,2	6,6	5,4	5,7	6,1	6,3	6,5	6,8	7,0	7,2
Pedrinhas Paulista	6,4	5,5	5,8	6,5	6,5	7,3	6,6	6,9	5,2	5,5	5,8	6,1	6,3	6,6	6,8	7,0
Pedro de Toledo	4,2	5,1	5,4	4,9	6,1	5,8	6,1	6,1	4,1	4,4	4,8	5,1	5,4	5,6	5,9	6,2
Penápolis	5,2	5,8	5,5	5,9	6,5	6,8	7,1	7,3	4,7	5,1	5,5	5,7	6,0	6,2	6,5	6,7
Pereira Barreto	5,1	5,6	6,2	7,1	7,8	7,5	7,7	6,7	-	5,3	5,6	5,9	6,1	6,3	6,6	6,8
Pereiras	5,4	6,3	5,8	6,6	6,4	6,2	6,8	5,8	4,4	4,7	5,1	5,4	5,7	5,9	6,2	6,4
Peruíbe	4,7	5,0	5,4	5,5	6,1	6,0	6,0	5,9	4,3	4,6	5,0	5,3	5,6	5,8	6,1	6,3
Piacatu	4,9	6,0	6,3	6,5	6,3	7,3	7,3	7,0	4,8	5,1	5,5	5,8	6,0	6,3	6,5	6,7
Piedade	4,9	5,5	5,5	5,8	6,6	7,0	7,3	6,6	4,8	5,1	5,5	5,8	6,0	6,3	6,5	6,7
Pilar do Sul	5,1	5,3	5,7	5,7	6,5	6,8	7,0	6,6	4,8	5,1	5,5	5,7	6,0	6,2	6,5	6,7
Pindamonhangaba	5,1	5,5	5,5	5,8	6,4	6,9	6,8	6,3	4,8	5,2	5,5	5,8	6,0	6,3	6,5	6,8
Pindorama	4,8	5,3	6,1	5,9	6,1	6,3	6,7	6,2	4,3	4,6	5,1	5,3	5,6	5,9	6,1	6,4
Pinhalzinho	4,6	5,0	4,8	5,6	5,9	6,4	6,5	5,8	5,0	5,3	5,7	5,9	6,2	6,4	6,7	6,9
Piquerobi	4,2	5,5	6,7	6,5	6,2	6,5	7,1	5,4	-	4,4	4,8	5,0	5,3	5,6	5,8	6,1
Piquete	4,6	5,5	5,5	5,3	6,3	6,6	6,6	6,1	4,8	5,1	5,5	5,8	6,0	6,3	6,5	6,7
Piracaia	4,9	5,6	5,7	5,3	6,0	6,4	6,7	5,7	4,5	4,8	5,2	5,5	5,7	6,0	6,2	6,5
Piracicaba	4,6	5,6	5,9	6,3	6,5	6,8	6,8	6,3	4,8	5,1	5,5	5,8	6,0	6,3	6,5	6,7
Piraju	5,1	5,5	5,8	5,8	6,3	6,8	6,9	6,3	5,0	5,3	5,7	5,9	6,2	6,4	6,6	6,9
Pirajuí	-	-	-	5,0	5,7	5,5	5,7	5,4	-	-	-	-	5,2	5,5	5,8	6,0
Pirangi	-	5,3	5,1	5,2	5,6	6,5	6,9	6,1	-	-	5,6	5,9	6,1	6,3	6,6	6,8
Pirapora do Bom Jesus	4,2	4,4	4,7	4,7	5,0	5,4	5,1	5,5	4,1	4,4	4,8	5,1	5,4	5,7	5,9	6,2
Pirapozinho	5,1	6,1	5,6	6,1	6,0	6,4	6,5	6,5	5,5	5,8	6,2	6,4	6,6	6,8	7,0	7,2
Pirassununga	4,9	5,5	6,0	6,3	6,3	6,4	6,5	6,1	4,1	4,5	4,9	5,1	5,4	5,7	6,0	6,2
Piratininga	-	-	5,7	5,0	5,4	7,4	6,9	-	-	-	-	5,9	6,2	6,4	6,6	6,9
Pitangueiras	4,9	5,2	5,3	5,6	6,2	6,7	6,8	6,5	-	5,1	5,4	5,7	5,9	6,2	6,4	6,7
Planalto	4,8	6,2	4,8	5,5	6,1	6,3	6,3	7,2	4,2	4,5	4,9	5,2	5,5	5,7	6,0	6,3
Platina	4,6	5,1	5,6	4,6	6,3	6,3	6,3	6,1	3,7	4,1	4,5	4,8	5,1	5,3	5,6	5,9
Poá	5,1	5,5	5,7	6,0	6,2	6,7	6,6	6,1	-	5,3	5,6	5,8	6,1	6,3	6,5	6,8
Pompéia	5,6	6,5	6,3	6,4	7,4	7,4	7,5	7,0	5,4	5,7	6,0	6,3	6,5	6,7	6,9	7,1
Pongaí	-	5,4	6,1	5,2	6,3	6,4	6,7	6,5	-	-	5,7	5,9	6,2	6,4	6,6	6,9

Anexo III: Estado de São Paulo – Ensino Fundamental: Anos Iniciais
Rede Municipal: Ideb e Projeções
2007/2021

Município	Ideb (NxP)								Projeções							
	2007	2009	2011	2013	2015	2017	2019	2021	2007	2009	2011	2013	2015	2017	2019	2021
Pontal	5,3	5,2	5,1	5,0	5,2	6,5	7,3	5,7	-	5,5	5,8	6,1	6,3	6,5	6,7	6,9
Pontalinda	4,4	5,3	5,5	5,1	5,7	5,8	6,7	5,7	4,2	4,5	4,9	5,2	5,5	5,7	6,0	6,3
Pontes Gestal	4,8	5,7	5,0	4,9	6,0	6,7	6,4	-	4,5	4,9	5,3	5,5	5,8	6,1	6,3	6,5
Populina	-	-	6,0	5,9	6,9	6,3	-	5,7	-	-	-	6,2	6,5	6,7	6,9	7,1
Porangaba	4,5	5,4	4,9	4,3	5,7	6,1	6,1	5,9	-	4,7	5,0	5,3	5,5	5,8	6,0	6,3
Porto Feliz	5,0	5,8	5,8	6,0	6,0	6,5	6,3	5,8	4,8	5,2	5,5	5,8	6,0	6,3	6,5	6,8
Porto Ferreira	5,0	5,3	5,3	6,1	6,3	6,5	6,2	5,9	4,0	4,3	4,7	5,0	5,3	5,6	5,8	6,1
Potim	4,0	4,9	5,3	4,9	5,1	5,9	6,2	6,3	3,9	4,2	4,6	4,9	5,2	5,5	5,8	6,0
Potirendaba	5,2	5,7	5,9	6,1	6,9	6,6	7,0	6,1	5,1	5,4	5,8	6,0	6,3	6,5	6,7	6,9
Pracinha	-	-	5,9	6,0	-	6,6	5,6	6,6	-	-	-	6,1	6,4	6,6	6,8	7,0
Pradópolis	5,0	4,6	5,5	5,4	5,9	6,2	6,0	5,8	-	5,2	5,5	5,7	6,0	6,2	6,5	6,7
Praia Grande	4,8	4,9	5,5	5,8	5,8	6,4	6,6	6,1	4,3	4,6	5,0	5,3	5,6	5,9	6,1	6,4
Pratânia	4,2	4,7	5,4	5,5	5,9	6,2	5,9	-	-	4,4	4,7	5,0	5,3	5,5	5,8	6,1
Presidente Bernardes	5,0	4,6	5,6	6,2	6,1	6,2	6,1	6,1	4,7	5,1	5,5	5,7	6,0	6,2	6,5	6,7
Presidente Epitácio	4,4	5,6	5,1	5,8	5,9	6,3	6,0	6,5	4,7	5,0	5,4	5,6	5,9	6,1	6,4	6,6
Presidente Prudente	4,9	5,4	5,2	6,0	6,4	6,5	6,7	6,0	-	5,1	5,4	5,6	5,9	6,1	6,4	6,6
Presidente Venceslau	4,8	6,2	6,8	7,2	7,1	7,3	7,2	6,7	4,7	5,0	5,4	5,7	5,9	6,2	6,4	6,6
Promissão	4,6	5,2	4,7	5,8	6,1	6,6	6,3	6,1	4,4	4,8	5,2	5,4	5,7	6,0	6,2	6,5
Quadra	5,0	5,3	5,1	5,4	5,9	5,9	6,4	6,0	4,5	4,8	5,2	5,5	5,7	6,0	6,2	6,5
Quatá	5,4	6,2	5,8	5,6	5,7	6,7	7,2	6,5	4,9	5,2	5,6	5,8	6,1	6,3	6,5	6,8
Queiroz	3,5	5,4	4,9	5,9	6,5	6,6	6,0	6,0	3,3	3,6	4,1	4,3	4,6	4,9	5,2	5,5
Queluz	4,4	4,6	5,2	5,3	5,3	5,3	6,0	6,2	4,5	4,9	5,3	5,5	5,8	6,1	6,3	6,5
Quintana	5,8	5,6	6,0	6,5	7,0	7,8	7,3	5,8	4,8	5,1	5,5	5,8	6,0	6,3	6,5	6,7
Rafard	5,7	5,6	5,4	5,7	6,2	6,4	6,5	6,7	4,8	5,2	5,5	5,8	6,0	6,3	6,5	6,8
Rancharia	5,0	5,5	6,2	5,8	6,0	7,0	7,0	5,9	4,6	5,0	5,4	5,6	5,9	6,1	6,4	6,6
Redenção da Serra	4,7	4,8	5,0	4,6	6,6	6,5	6,9	6,3	4,1	4,4	4,8	5,1	5,4	5,7	5,9	6,2
Regente Feijó	4,8	5,6	5,7	6,1	6,3	6,8	6,9	6,7	5,1	5,4	5,8	6,0	6,3	6,5	6,7	7,0
Reginópolis	4,9	6,5	6,5	5,5	6,0	6,9	6,6	6,1	3,8	4,1	4,5	4,8	5,1	5,4	5,7	5,9
Registro	5,0	5,3	4,8	5,7	6,2	6,8	7,0	6,1	5,1	5,4	5,7	6,0	6,2	6,5	6,7	6,9
Restinga	4,8	5,5	4,9	5,4	5,1	6,2	6,5	5,7	4,8	5,1	5,5	5,8	6,0	6,3	6,5	6,7
Ribeira	-	-	-	-	-	-	6,0	5,7	-	-	-	-	-	-	-	6,3
Ribeirão Bonito	4,7	4,9	5,3	5,5	5,6	6,1	6,0	5,8	4,0	4,3	4,7	5,0	5,3	5,5	5,8	6,1
Ribeirão Branco	4,3	5,0	4,8	5,4	6,7	6,9	6,9	6,2	4,3	4,6	5,0	5,3	5,5	5,8	6,1	6,3
Ribeirão Corrente	5,1	7,1	5,7	4,9	5,8	6,5	6,6	5,9	3,7	4,1	4,5	4,8	5,1	5,3	5,6	5,9
Ribeirão do Sul	5,5	5,7	5,8	5,4	6,4	6,9	6,7	6,2	5,2	5,5	5,9	6,1	6,4	6,6	6,8	7,0
Ribeirão dos Índios	3,9	5,8	5,3	4,6	-	6,1	6,9	6,3	-	4,1	4,4	4,7	5,0	5,3	5,5	5,8
Ribeirão Grande	5,1	4,7	5,6	5,9	5,9	6,6	6,4	5,8	4,4	4,7	5,1	5,4	5,6	5,9	6,2	6,4
Ribeirão Pires	5,7	5,8	5,9	6,1	6,3	7,0	6,9	6,4	5,2	5,5	5,9	6,1	6,4	6,6	6,8	7,0
Ribeirão Preto	4,7	4,9	6,1	6,1	6,1	6,2	6,0	5,4	4,7	5,0	5,4	5,7	5,9	6,2	6,4	6,7
Rifaina	4,2	4,5	6,3	5,0	5,8	6,4	6,4	-	4,6	4,9	5,3	5,6	5,8	6,1	6,3	6,6
Rincão	4,6	5,1	4,9	5,0	5,1	5,9	5,6	5,5	4,3	4,7	5,1	5,3	5,6	5,9	6,1	6,4
Rio Claro	5,4	5,2	-	6,4	6,6	6,8	6,7	6,1	5,2	5,6	5,9	6,2	6,4	6,6	6,8	7,1
Rio das Pedras	4,6	5,5	5,6	5,6	5,7	6,2	6,5	6,0	4,1	4,5	4,9	5,2	5,4	5,7	6,0	6,2
Riolândia	-	4,6	4,6	4,9	6,2	6,7	6,7	6,1	-	-	4,9	5,2	5,5	5,7	6,0	6,3
Riversul	4,3	5,5	5,1	5,3	6,0	6,3	6,3	5,9	4,7	5,0	5,4	5,7	5,9	6,2	6,4	6,6
Rosana	5,0	5,4	6,0	5,5	6,1	6,9	7,1	6,5	4,8	5,1	5,5	5,8	6,0	6,3	6,5	6,8
Roseira	4,9	5,0	5,2	5,0	6,2	6,7	6,4	6,2	4,6	5,0	5,3	5,6	5,9	6,1	6,4	6,6
Rubiácea	5,9	6,4	6,2	6,8	6,3	6,9	6,3	6,9	-	6,1	6,3	6,5	6,8	7,0	7,1	7,3
Rubinéia	6,5	7,5	6,1	5,8	6,1	7,1	6,8	6,6	5,8	6,1	6,4	6,6	6,8	7,1	7,2	7,4
São João das Duas Pontes	5,9	6,0	5,3	5,4	6,6	6,3	6,2	5,8	6,3	6,6	6,9	7,1	7,3	7,4	7,6	7,8
Sabino	4,3	4,8	4,9	5,2	6,8	5,8	6,3	6,4	4,2	4,5	4,9	5,2	5,5	5,7	6,0	6,3
Sagres	4,5	4,7	6,2	5,4	7,1	7,1	-	5,5	5,7	6,0	6,3	6,5	6,7	6,9	7,1	7,3
Sales	4,7	5,7	5,9	5,8	6,1	6,6	-	6,3	4,2	4,6	5,0	5,3	5,5	5,8	6,1	6,3
Sales Oliveira	5,1	5,7	5,5	6,1	6,2	6,4	6,3	5,7	-	5,3	5,6	5,9	6,1	6,3	6,6	6,8
Salesópolis	5,0	5,3	5,1	5,5	6,4	6,5	6,4	5,7	-	5,2	5,5	5,8	6,0	6,3	6,5	6,7
Salmourão	4,5	5,0	5,0	5,3	6,4	6,3	6,3	-	4,9	5,2	5,6	5,8	6,1	6,3	6,6	6,8
Saltinho	4,9	6,1	6,3	6,7	6,9	6,9	7,1	7,1	5,2	5,5	5,9	6,1	6,3	6,6	6,8	7,0
Salto	5,6	5,5	5,6	5,9	6,6	6,8	6,8	6,6	5,3	5,6	5,9	6,2	6,4	6,6	6,9	7,1
Salto de Pirapora	5,5	5,9	5,9	6,0	6,3	6,7	6,6	6,1	5,0	5,3	5,7	6,0	6,2	6,4	6,7	6,9
Salto Grande	4,8	6,3	5,1	6,0	6,0	7,3	6,7	6,3	4,3	4,6	5,0	5,3	5,6	5,8	6,1	6,3
Sandovalina	4,7	4,2	5,4	5,8	5,3	5,7	6,2	5,7	3,9	4,2	4,6	4,9	5,2	5,5	5,7	6,0
Santa Adélia	4,5	4,9	5,5	5,5	6,4	6,8	7,2	6,2	4,9	5,3	5,6	5,9	6,1	6,4	6,6	6,8

Anexo III: Estado de São Paulo – Ensino Fundamental: Anos Iniciais
Rede Municipal: Ideb e Projeções
2007/2021

Município	Ideb (NxP)								Projeções							
	2007	2009	2011	2013	2015	2017	2019	2021	2007	2009	2011	2013	2015	2017	2019	2021
Santa Albertina	-	5,7	5,4	5,8	6,3	6,5	6,5	6,4	-	-	5,9	6,2	6,4	6,6	6,8	7,1
Santa Bárbara d'Oeste	5,8	6,2	6,3	6,4	6,9	7,1	7,0	6,4	5,2	5,5	5,9	6,1	6,4	6,6	6,8	7,0
Santa Branca	5,0	5,0	4,4	5,6	5,9	6,7	6,3	5,6	4,3	4,6	5,0	5,3	5,5	5,8	6,1	6,3
Santa Clara d'Oeste	-	-	6,4	6,0	-	6,4	6,8	6,6	-	-	-	6,6	6,8	7,0	7,2	7,4
Santa Ernestina	4,7	5,9	5,7	7,1	6,7	6,7	6,5	6,3	4,4	4,8	5,2	5,4	5,7	6,0	6,2	6,5
Santa Fé do Sul	7,6	6,0	6,0	6,4	6,6	7,0	6,6	6,5	4,8	5,1	5,5	5,7	6,0	6,2	6,5	6,7
Santa Gertrudes	5,1	5,6	5,5	5,8	6,6	6,7	6,7	6,3	-	5,3	5,6	5,9	6,1	6,4	6,6	6,8
Santa Isabel	4,5	5,3	5,5	5,5	6,0	6,6	6,7	6,4	-	4,7	5,0	5,3	5,5	5,8	6,0	6,3
Santa Lúcia	4,4	5,8	5,3	5,0	6,0	6,4	6,7	6,1	5,2	5,6	5,9	6,2	6,4	6,6	6,8	7,1
Santa Maria da Serra	-	-	-	5,4	5,5	5,4	6,4	5,7	-	-	-	-	5,7	5,9	6,1	6,4
Santa Mercedes	4,7	5,9	5,3	6,0	6,2	6,7	6,9	6,0	4,4	4,7	5,1	5,4	5,7	5,9	6,2	6,4
Santa Rita d'Oeste	7,2	5,5	6,4	-	6,6	6,1	7,2	6,4	5,9	6,2	6,5	6,7	6,9	7,1	7,3	7,5
Santa Rosa de Viterbo	4,8	5,4	5,4	5,2	5,9	6,0	6,1	5,5	4,5	4,8	5,2	5,5	5,8	6,0	6,3	6,5
Santana de Parnaíba	4,4	5,2	5,0	5,2	5,7	6,6	6,4	6,1	4,4	4,7	5,1	5,4	5,7	5,9	6,2	6,4
Santo Anastácio	-	5,6	5,4	5,7	6,3	6,2	6,6	5,7	-	-	5,9	6,1	6,4	6,6	6,8	7,0
Santo André	4,9	5,1	5,4	5,6	6,2	6,4	6,3	6,0	4,8	5,1	5,5	5,8	6,0	6,3	6,5	6,8
Santo Antônio da Alegria	5,2	5,9	6,2	6,5	7,0	7,2	6,9	-	5,0	5,4	5,7	6,0	6,2	6,5	6,7	6,9
Santo Antônio de Posse	4,7	5,7	4,9	5,1	5,6	5,7	5,9	5,5	-	4,9	5,2	5,5	5,7	6,0	6,2	6,5
Santo Antônio do Jardim	5,6	5,9	7,1	6,4	6,7	7,0	7,4	6,5	5,6	5,9	6,2	6,5	6,7	6,9	7,1	7,3
Santo Antônio do Pinhal	4,7	5,6	5,7	5,8	6,3	6,6	6,5	6,0	4,8	5,2	5,5	5,8	6,0	6,3	6,5	6,8
Santo Expedito	4,4	5,4	5,1	5,3	5,5	5,3	-	6,4	-	4,6	4,9	5,2	5,5	5,7	6,0	6,2
Santópolis do Aguapeí	5,9	5,8	5,8	5,7	6,9	7,1	7,8	7,0	4,7	5,0	5,4	5,7	5,9	6,2	6,4	6,7
Santos	5,0	5,3	5,6	5,6	6,1	6,0	5,8	5,9	4,4	4,8	5,2	5,4	5,7	6,0	6,2	6,5
São Bento do Sapucaí	4,7	5,4	6,1	6,1	6,4	6,5	6,5	6,1	4,5	4,8	5,2	5,5	5,7	6,0	6,3	6,5
São Bernardo do Campo	5,1	5,6	5,8	6,0	6,8	6,9	6,9	6,4	4,9	5,3	5,6	5,9	6,1	6,4	6,6	6,8
São Caetano do Sul	-	5,9	6,4	6,6	7,2	7,5	7,3	7,0	-	-	6,2	6,4	6,6	6,8	7,0	7,2
São Carlos	4,9	5,5	5,5	6,2	6,5	7,0	6,8	6,2	4,8	5,1	5,5	5,7	6,0	6,2	6,5	6,7
São João da Boa Vista	5,3	5,8	6,1	6,4	6,7	6,8	6,9	6,6	5,3	5,6	6,0	6,2	6,5	6,7	6,9	7,1
São João de Iracema	-	-	5,8	-	6,9	7,0	6,4	6,0	-	-	-	6,0	6,3	6,5	6,7	6,9
São João do Pau d'Alho	-	5,5	5,2	5,4	-	7,2	6,3	-	-	-	5,8	6,0	6,3	6,5	6,7	7,0
São Joaquim da Barra	-	-	-	-	-	-	6,0	5,7	-	-	-	-	-	-	-	6,2
São José da Bela Vista	3,9	4,6	4,7	4,5	5,5	5,6	5,8	5,2	4,1	4,5	4,9	5,2	5,4	5,7	6,0	6,2
São José do Barreiro	4,6	4,8	4,8	4,8	5,2	4,9	6,0	5,8	4,0	4,4	4,8	5,0	5,3	5,6	5,9	6,1
São José do Rio Pardo	5,3	5,6	5,8	6,2	6,3	6,7	6,2	5,9	4,3	4,6	5,0	5,3	5,6	5,8	6,1	6,4
São José do Rio Preto	5,5	5,9	6,1	6,3	6,7	6,9	6,7	6,2	5,3	5,6	5,9	6,2	6,4	6,6	6,9	7,1
São José dos Campos	5,6	5,9	6,1	6,5	6,7	7,0	7,1	6,8	5,3	5,6	6,0	6,2	6,4	6,7	6,9	7,1
São Lourenço da Serra	4,5	5,3	5,6	5,8	6,2	6,6	6,4	6,1	4,8	5,2	5,5	5,8	6,0	6,3	6,5	6,8
São Luiz do Paraitinga	4,6	4,9	5,7	5,6	6,0	6,0	7,1	6,5	4,3	4,6	5,0	5,3	5,6	5,8	6,1	6,3
São Manuel	4,7	5,3	5,7	5,5	6,1	6,4	6,5	5,9	4,7	5,0	5,4	5,7	5,9	6,2	6,4	6,6
São Miguel Arcanjo	4,9	5,7	6,1	5,9	6,7	6,6	-	6,3	4,8	5,1	5,5	5,7	6,0	6,2	6,5	6,7
São Paulo	4,3	4,7	4,8	-	5,8	6,0	6,0	5,7	4,1	4,5	4,9	5,2	5,4	5,7	6,0	6,2
São Pedro	5,2	5,4	5,7	5,7	6,0	6,2	6,5	5,8	4,4	4,7	5,1	5,4	5,6	5,9	6,2	6,4
São Pedro do Turvo	4,9	5,6	5,4	6,8	6,3	7,5	7,7	5,9	4,4	4,7	5,1	5,4	5,7	5,9	6,2	6,4
São Roque	4,8	5,5	5,4	5,6	5,7	5,9	6,1	5,7	4,5	4,9	5,3	5,5	5,8	6,0	6,3	6,5
São Sebastião	4,5	4,8	5,0	5,4	5,7	6,1	6,3	6,0	4,2	4,5	4,9	5,2	5,5	5,7	6,0	6,3
São Sebastião da Grama	4,6	5,2	6,2	5,8	5,9	7,2	6,9	5,8	-	4,8	5,2	5,4	5,7	5,9	6,2	6,4
São Simão	6,0	5,1	4,8	4,8	5,7	5,6	5,9	6,4	3,6	3,9	4,3	4,6	4,9	5,2	5,5	5,7
São Vicente	4,7	4,8	5,4	5,3	5,3	5,8	5,7	5,5	4,7	5,0	5,4	5,6	5,9	6,2	6,4	6,6
Sarapuí	4,6	5,8	5,2	5,0	6,1	5,9	6,2	5,7	4,9	5,2	5,6	5,8	6,1	6,3	6,6	6,8
Sarutaiá	4,5	5,1	5,4	6,3	6,0	5,9	6,4	7,0	3,9	4,2	4,6	4,9	5,2	5,5	5,7	6,0
Sebastianópolis do Sul	6,1	6,9	7,0	7,1	6,9	7,1	8,3	7,9	6,0	6,2	6,6	6,8	7,0	7,2	7,4	7,5
Serra Azul	4,0	4,5	5,0	5,4	5,3	5,7	5,5	5,4	3,7	4,1	4,5	4,8	5,1	5,3	5,6	5,9
Serrana	4,4	4,9	5,1	5,4	6,3	6,2	6,1	5,7	4,3	4,6	5,0	5,3	5,6	5,8	6,1	6,4
Sertãozinho	5,4	5,7	6,4	6,4	6,7	7,2	6,9	5,8	5,0	5,3	5,7	6,0	6,2	6,4	6,7	6,9
Sete Barras	5,4	5,5	5,4	5,0	5,9	6,1	6,0	6,2	5,5	5,8	6,2	6,4	6,6	6,8	7,0	7,2
Severínia	4,6	5,6	4,8	4,8	5,7	6,4	6,5	5,7	4,5	4,8	5,2	5,5	5,8	6,0	6,3	6,5
Silveiras	5,1	5,8	5,3	6,2	5,7	5,5	5,9	5,6	-	5,2	5,6	5,8	6,0	6,3	6,5	6,7
Socorro	5,2	5,9	6,1	5,9	7,0	7,5	7,5	6,6	4,7	5,0	5,4	5,7	5,9	6,2	6,4	6,7
Sorocaba	4,8	5,9	6,0	6,0	6,4	6,7	6,6	6,2	5,0	5,3	5,7	5,9	6,2	6,4	6,6	6,9
Sta Cruz da Conceição	5,1	5,2	5,8	5,5	6,3	6,8	7,1	6,3	4,9	5,2	5,6	5,8	6,1	6,3	6,6	6,8
Sta Cruz da Esperança	4,7	5,9	5,3	6,2	5,8	5,9	6,4	6,0	3,8	4,2	4,6	4,8	5,1	5,4	5,7	6,0
Sta Cruz das Palmeiras	4,8	5,1	4,9	5,2	6,6	6,5	6,7	6,3	4,7	5,0	5,4	5,7	5,9	6,2	6,4	6,7

Anexo III: Estado de São Paulo – Ensino Fundamental: Anos Iniciais
Rede Municipal: Ideb e Projeções
2007/2021

Município	Ideb (NxP)								Projeções							
	2007	2009	2011	2013	2015	2017	2019	2021	2007	2009	2011	2013	2015	2017	2019	2021
Sta Cruz do Rio Pardo	4,4	5,4	6,0	5,9	6,7	6,9	7,3	6,1	4,3	4,7	5,1	5,3	5,6	5,9	6,1	6,4
Sta Rita do Passa Quatro	5,6	6,0	5,7	6,0	6,1	6,6	6,5	6,3	5,0	5,3	5,7	6,0	6,2	6,4	6,7	6,9
Sto Antônio do Aracanguá	4,0	5,2	5,5	5,5	6,5	6,7	6,4	6,4	3,9	4,3	4,7	4,9	5,2	5,5	5,8	6,0
Sud Mennucci	5,9	6,2	6,4	6,3	6,2	7,0	6,9	6,2	6,0	6,3	6,6	6,8	7,0	7,2	7,4	7,6
Sumaré	5,1	5,3	5,5	5,7	5,7	5,9	6,1	5,7	4,6	4,9	5,3	5,6	5,8	6,1	6,4	6,6
Suzanápolis	-	-	5,0	6,6	-	7,1	6,6	6,0	-	-	-	5,3	5,5	5,8	6,0	6,3
Suzano	4,6	4,9	5,4	5,7	5,9	6,3	6,3	6,2	-	4,8	5,2	5,4	5,7	5,9	6,2	6,4
Tabapuã	5,3	6,4	6,1	6,2	7,4	7,9	7,5	7,3	5,3	5,6	6,0	6,2	6,5	6,7	6,9	7,1
Tabatinga	4,9	5,3	5,4	5,8	5,9	6,7	6,5	5,8	4,9	5,2	5,6	5,8	6,1	6,3	6,6	6,8
Taboão da Serra	4,9	5,2	5,5	5,9	6,4	6,8	6,7	5,9	4,5	4,9	5,3	5,5	5,8	6,0	6,3	6,5
Taciba	4,5	5,4	6,0	5,9	6,2	6,9	6,6	5,9	4,1	4,4	4,8	5,1	5,4	5,7	5,9	6,2
Taguaí	5,3	6,7	6,6	7,0	7,1	7,7	7,7	7,1	5,8	6,0	6,4	6,6	6,8	7,0	7,2	7,4
Taiaçu	4,7	6,6	8,2	5,4	5,4	6,0	6,7	5,3	4,7	5,0	5,4	5,6	5,9	6,1	6,4	6,6
Taiúva	5,5	6,3	5,8	5,8	-	6,2	6,4	5,6	5,2	5,5	5,9	6,1	6,3	6,6	6,8	7,0
Tambaú	5,2	5,3	5,7	5,7	5,9	5,7	5,7	5,7	3,9	4,2	4,6	4,9	5,2	5,5	5,7	6,0
Tanabi	6,0	6,8	7,0	7,1	7,2	7,7	7,6	7,0	5,2	5,5	5,9	6,1	6,4	6,6	6,8	7,0
Tapiraí	4,8	5,1	5,2	5,2	6,3	7,0	6,5	5,8	4,6	4,9	5,3	5,6	5,8	6,1	6,3	6,6
Tapiratiba	5,8	5,5	5,4	5,4	6,5	6,1	-	6,5	-	6,0	6,2	6,5	6,7	6,9	7,1	7,3
Taquaral	-	5,9	5,2	6,4	-	6,0	6,4	6,0	-	-	6,2	6,4	6,6	6,8	7,0	7,2
Taquaritinga	4,5	5,7	5,8	5,7	5,9	6,2	6,3	5,9	5,1	5,4	5,8	6,0	6,3	6,5	6,7	6,9
Taquarituba	4,7	5,6	5,9	6,1	7,0	7,0	7,0	6,7	4,7	5,0	5,4	5,7	5,9	6,2	6,4	6,7
Taquarivaí	7,2	5,4	5,9	5,1	6,2	6,7	6,7	5,7	-	7,4	7,6	7,7	7,8	8,0	8,1	8,2
Tarabai	4,8	5,2	5,1	5,8	5,6	6,6	6,6	6,5	-	5,0	5,3	5,5	5,8	6,0	6,3	6,5
Tarumã	4,6	5,1	5,7	5,8	6,1	6,8	7,2	7,3	4,3	4,7	5,1	5,3	5,6	5,9	6,1	6,4
Tatuí	5,0	5,2	5,5	5,6	6,3	6,4	6,4	6,0	4,6	5,0	5,4	5,6	5,9	6,1	6,4	6,6
Taubaté	5,2	5,4	5,4	5,6	5,8	6,4	6,6	5,9	-	5,3	5,7	5,9	6,1	6,4	6,6	6,8
Tejupá	3,9	5,8	5,6	5,9	5,2	6,3	5,7	5,9	4,0	4,3	4,7	5,0	5,3	5,6	5,8	6,1
Teodoro Sampaio	4,5	3,9	5,8	6,1	6,7	6,6	6,9	6,4	4,4	4,7	5,1	5,4	5,7	5,9	6,2	6,4
Terra Roxa	6,9	5,8	6,2	6,0	6,4	6,7	6,6	6,1	4,9	5,2	5,6	5,9	6,1	6,3	6,6	6,8
Tietê	-	5,6	5,6	5,8	6,0	5,8	7,2	6,4	-	-	5,8	6,1	6,3	6,5	6,8	7,0
Timburi	5,2	5,1	5,5	6,7	5,4	6,1	6,5	6,4	4,5	4,9	5,2	5,5	5,8	6,0	6,3	6,5
Torre de Pedra	4,6	5,7	5,5	4,9	5,6	6,8	5,8	6,2	4,3	4,6	5,0	5,3	5,5	5,8	6,1	6,3
Trabiju	4,0	5,7	5,5	6,4	6,8	6,6	6,4	5,5	3,6	3,9	4,3	4,6	4,9	5,2	5,5	5,8
Tremembé	3,9	5,2	4,8	5,4	6,2	6,3	6,4	6,0	-	4,1	4,5	4,7	5,0	5,3	5,6	5,8
Três Fronteiras	5,1	6,3	5,6	5,7	6,4	7,1	6,1	6,9	-	5,3	5,6	5,9	6,1	6,3	6,6	6,8
Tuiuti	4,1	4,6	5,4	5,1	6,1	6,6	6,8	6,0	-	4,3	4,7	4,9	5,2	5,5	5,7	6,0
Tupã	4,8	5,7	5,5	6,0	6,1	6,8	6,6	6,3	5,0	5,3	5,7	6,0	6,2	6,4	6,7	6,9
Tupi Paulista	5,4	6,1	6,7	7,3	7,9	7,7	7,9	6,8	5,4	5,7	6,1	6,3	6,5	6,7	7,0	7,2
Turiúba	5,1	5,7	6,7	-	6,9	7,0	6,6	6,6	4,5	4,8	5,2	5,5	5,7	6,0	6,2	6,5
Turmalina	7,0	6,9	6,5	7,0	6,5	6,4	7,1	-	5,6	5,9	6,2	6,4	6,7	6,9	7,1	7,3
Ubarana	5,0	5,3	5,8	5,4	5,8	6,3	5,9	5,9	4,6	4,9	5,3	5,5	5,8	6,1	6,3	6,6
Ubatuba	4,3	4,8	4,9	4,9	5,6	5,8	6,2	5,8	4,2	4,5	4,9	5,2	5,5	5,7	6,0	6,3
Ubirajara	5,0	5,6	5,4	5,7	6,4	5,5	6,8	6,7	4,8	5,1	5,5	5,7	6,0	6,2	6,5	6,7
Uchoa	5,3	5,9	5,3	5,5	6,1	6,7	6,5	5,8	4,7	5,0	5,4	5,7	5,9	6,2	6,4	6,7
Uru	-	-	-	-	-	-	6,6	6,3	-	-	-	-	-	-	-	6,8
Urupês	5,2	5,6	5,7	6,7	6,6	6,8	6,9	6,7	5,3	5,6	6,0	6,2	6,4	6,7	6,9	7,1
Valentim Gentil	6,9	5,7	6,2	5,6	6,8	6,8	7,0	6,4	5,9	6,2	6,5	6,7	6,9	7,1	7,3	7,5
Valinhos	4,6	5,4	5,8	5,9	6,2	6,5	6,5	6,2	-	4,8	5,1	5,4	5,6	5,9	6,2	6,4
Valparaíso	6,9	5,2	6,4	6,2	7,6	7,2	7,0	6,3	5,2	5,5	5,8	6,1	6,3	6,6	6,8	7,0
Vargem	4,1	4,8	4,6	4,1	5,8	5,6	5,7	5,3	3,6	3,9	4,3	4,6	4,9	5,2	5,5	5,8
Vargem Grande do Sul	5,1	5,0	5,9	6,5	6,6	7,1	6,8	6,4	4,9	5,2	5,6	5,9	6,1	6,4	6,6	6,8
Vargem Grande Paulista	4,9	4,9	5,4	5,0	6,0	6,2	6,6	6,3	4,8	5,1	5,5	5,7	6,0	6,2	6,5	6,7
Várzea Paulista	5,1	5,6	5,3	6,0	6,4	6,5	6,8	5,9	4,7	5,0	5,4	5,6	5,9	6,2	6,4	6,6
Vera Cruz	4,8	5,2	5,6	5,4	6,3	6,2	6,1	5,7	4,5	4,8	5,2	5,5	5,7	6,0	6,2	6,5
Vinhedo	5,3	5,3	5,9	6,3	6,6	7,2	6,9	6,5	-	5,4	5,8	6,0	6,2	6,5	6,7	6,9
Viradouro	6,1	4,6	5,5	4,8	5,5	5,8	5,6	5,4	5,3	5,6	5,9	6,2	6,4	6,6	6,9	7,1
Vista Alegre do Alto	5,1	6,8	6,5	6,2	6,6	6,6	6,6	6,1	4,9	5,3	5,6	5,9	6,1	6,4	6,6	6,8
Vitória Brasil	-	-	-	-	-	6,8	6,4	6,1	-	-	-	-	-	-	7,0	7,2
Votorantim	5,4	5,6	5,9	6,1	6,4	6,6	6,7	6,2	5,2	5,5	5,9	6,1	6,4	6,6	6,8	7,0
Votuporanga	6,2	6,4	6,4	6,4	6,6	6,8	6,9	6,2	6,1	6,4	6,7	6,9	7,1	7,3	7,4	7,6
Zacarias	5,3	5,5	6,0	-	6,4	6,4	5,9	6,5	-	5,5	5,8	6,0	6,2	6,5	6,7	6,9

Fonte: MEC/Inep – elaborada pelo DGA/GGE/DPE/FDE.

Anexo III: Estado de São Paulo – Ensino Fundamental: Anos Iniciais
Rede Federal: Ideb e Projeções
2007/2021

Município	Ideb (NxP)								Projeções							
	2007	2009	2011	2013	2015	2017	2019	2021	2007	2009	2011	2013	2015	2017	2019	2021
São Paulo	-	5,5	-	6,6	6,5	7,2	7,4	-	-	-	5,7	6,0	6,2	6,5	6,7	6,9

Fonte: MEC/Inep – elaborada pelo DGA/GGE/DPE/FDE.

Anexo III: Estado de São Paulo – Ensino Fundamental: Anos Iniciais
Rede Pública: Ideb e Projeções
2007-2021

Município	Ideb (NxP)								Projeções							
	2007	2009	2011	2013	2015	2017	2019	2021	2007	2009	2011	2013	2015	2017	2019	2021
Adamantina	5,5	5,7	6,1	5,7	6,6	6,9	6,8	6,3	5,0	5,3	5,7	5,9	6,2	6,4	6,6	6,8
Adolfo	7,7	7,0	7,2	5,9	6,2	6,5	6,4	6,3	4,8	5,1	5,5	5,8	6,0	6,3	6,5	6,7
Aguaí	4,5	5,2	5,3	5,4	5,4	6,3	6,2	5,8	4,7	5,0	5,4	5,7	5,9	6,2	6,4	6,7
Águas da Prata	4,9	5,6	5,8	5,9	5,8	6,5	6,6	6,5	-	5,1	5,4	5,6	5,9	6,1	6,4	6,6
Águas de Lindóia	5,0	6,0	5,7	6,1	6,2	7,0	6,5	6,5	5,0	5,3	5,7	5,9	6,2	6,4	6,7	6,9
Águas de Santa Bárbara	5,6	6,1	6,1	6,1	6,7	6,9	6,9	6,2	5,3	5,6	5,9	6,2	6,4	6,6	6,9	7,1
Águas de São Pedro	4,8	6,2	6,5	6,7	7,0	7,4	7,4	6,9	4,9	5,2	5,6	5,8	6,1	6,3	6,6	6,8
Agudos	4,8	5,1	5,2	5,5	6,2	6,5	6,5	6,1	4,3	4,7	5,1	5,3	5,6	5,9	6,1	6,4
Alambari	4,5	5,2	5,2	5,4	6,2	6,8	6,5	5,6	4,3	4,7	5,1	5,3	5,6	5,9	6,1	6,4
Alfredo Marcondes	4,3	6,3	5,9	6,2	7,0	6,1	6,9	6,6	4,1	4,5	4,9	5,2	5,4	5,7	6,0	6,2
Altair	4,8	4,3	5,1	4,5	5,3	6,5	6,3	5,9	4,0	4,3	4,8	5,0	5,3	5,6	5,9	6,1
Altinópolis	5,3	5,6	5,7	5,6	6,3	6,2	6,6	6,1	-	5,5	5,8	6,0	6,2	6,5	6,7	6,9
Alto Alegre	4,3	4,9	5,9	5,3	6,0	7,6	8,1	7,9	4,7	5,0	5,4	5,7	5,9	6,2	6,4	6,7
Alumínio	4,8	5,0	5,5	5,5	5,4	6,6	6,7	6,3	4,7	5,0	5,4	5,7	5,9	6,2	6,4	6,7
Álvares Florence	5,0	6,5	7,5	6,1	6,2	6,2	6,6	6,2	4,9	5,2	5,6	5,8	6,1	6,3	6,6	6,8
Álvares Machado	4,6	5,1	5,1	6,0	6,1	6,3	5,9	6,2	4,5	4,8	5,2	5,5	5,7	6,0	6,2	6,5
Álvaro de Carvalho	3,8	5,1	4,6	5,1	5,7	6,0	6,3	5,8	4,3	4,6	5,0	5,3	5,6	5,8	6,1	6,3
Alvinlândia	4,0	6,2	6,5	6,1	6,1	7,0	6,6	6,2	4,5	4,8	5,2	5,5	5,7	6,0	6,3	6,5
Americana	5,3	6,1	5,9	6,3	6,8	6,8	6,9	6,7	5,3	5,6	5,9	6,2	6,4	6,6	6,9	7,1
Américo Brasiliense	5,5	5,9	5,5	5,6	6,3	6,9	6,9	6,6	5,5	5,8	6,2	6,4	6,6	6,8	7,0	7,2
Américo de Campos	6,6	6,0	6,1	5,7	5,6	6,2	6,3	6,6	5,1	5,4	5,7	6,0	6,2	6,5	6,7	6,9
Amparo	5,0	5,5	5,5	6,0	6,8	6,9	6,8	6,5	4,7	5,0	5,4	5,7	5,9	6,2	6,4	6,6
Analândia	4,7	5,6	4,9	5,1	6,2	7,1	6,2	-	4,8	5,1	5,5	5,7	6,0	6,2	6,5	6,7
Andradina	5,0	5,9	5,6	6,2	6,3	7,1	7,0	6,0	4,8	5,2	5,6	5,8	6,1	6,3	6,5	6,8
Angatuba	5,1	6,0	6,1	6,5	6,7	7,1	6,9	6,5	4,6	4,9	5,3	5,6	5,8	6,1	6,3	6,6
Anhembi	4,2	5,5	5,1	5,5	5,8	5,6	6,1	5,0	4,3	4,6	5,1	5,3	5,6	5,9	6,1	6,4
Anhumas	4,9	5,7	5,8	6,5	6,6	6,5	7,2	7,0	4,9	5,3	5,6	5,9	6,1	6,4	6,6	6,8
Aparecida	4,6	5,1	5,5	5,7	6,2	6,7	6,7	6,3	4,5	4,9	5,3	5,5	5,8	6,0	6,3	6,5
Aparecida d'Oeste	5,1	5,8	6,2	6,3	6,3	6,7	6,7	6,3	5,0	5,3	5,7	5,9	6,2	6,4	6,7	6,9
Apiaí	4,4	5,1	5,5	5,6	6,2	6,4	6,5	5,8	4,6	5,0	5,4	5,6	5,9	6,1	6,4	6,6
Araçariguama	4,2	5,0	4,4	5,6	5,8	6,3	6,3	5,7	4,3	4,7	5,1	5,3	5,6	5,9	6,1	6,4
Araçatuba	5,3	5,5	5,6	5,8	6,4	6,7	6,9	6,9	5,2	5,5	5,9	6,1	6,4	6,6	6,8	7,0
Araçoiaba da Serra	4,9	5,0	5,8	5,7	6,0	6,3	6,5	5,9	5,1	5,4	5,8	6,1	6,3	6,5	6,7	7,0
Aramina	5,7	5,8	6,1	5,9	6,0	6,2	6,1	-	4,0	4,4	4,9	5,1	5,4	5,7	6,0	6,2
Arandu	4,5	4,9	4,5	5,5	5,6	5,8	5,7	5,2	4,7	5,0	5,4	5,6	5,9	6,1	6,4	6,6
Arapeí	4,6	6,0	5,6	4,0	5,7	4,8	5,3	4,9	3,5	3,9	4,3	4,6	4,9	5,2	5,4	5,7
Araraquara	5,5	5,8	5,7	6,0	6,5	6,5	6,7	6,3	5,4	5,7	6,1	6,3	6,5	6,7	6,9	7,2
Araras	5,2	6,0	5,8	6,2	6,8	6,8	7,0	6,5	5,2	5,5	5,9	6,1	6,4	6,6	6,8	7,0
Arco-Íris	5,0	5,7	5,1	-	-	6,8	6,5	6,2	4,6	4,9	5,3	5,6	5,8	6,1	6,4	6,6
Arealva	5,3	5,6	5,3	5,7	6,2	6,7	6,8	6,5	5,0	5,3	5,7	5,9	6,2	6,4	6,6	6,9
Areias	4,2	4,6	4,8	5,1	5,4	6,0	6,2	5,5	4,1	4,4	4,8	5,1	5,4	5,6	5,9	6,2
Areiópolis	4,8	5,3	5,7	5,7	5,9	6,3	6,4	6,2	4,2	4,6	5,0	5,3	5,5	5,8	6,1	6,3
Ariranha	5,6	6,5	6,5	6,4	7,1	7,4	7,4	6,6	4,7	5,0	5,4	5,7	5,9	6,2	6,4	6,7
Artur Nogueira	5,3	5,9	5,7	5,8	6,5	6,5	6,6	6,3	5,2	5,5	5,9	6,1	6,4	6,6	6,8	7,0
Arujá	4,9	5,3	5,4	5,7	6,0	6,8	6,9	6,2	4,9	5,2	5,6	5,8	6,1	6,3	6,6	6,8
Aspásia	5,0	5,5	6,5	-	-	7,4	7,1	7,3	4,8	5,1	5,5	5,8	6,0	6,3	6,5	6,7
Assis	5,0	5,8	6,1	6,0	6,5	6,7	6,5	6,1	4,7	5,1	5,5	5,7	6,0	6,2	6,5	6,7
Atibaia	5,2	5,8	6,3	6,8	7,0	7,3	7,4	6,8	5,2	5,5	5,9	6,2	6,4	6,6	6,8	7,0
Auriflama	5,7	6,8	6,2	6,6	6,9	6,7	7,2	6,7	-	5,8	6,1	6,3	6,6	6,8	7,0	7,2
Avaí	4,2	5,3	5,4	4,4	6,0	6,5	5,6	5,4	4,5	4,8	5,2	5,5	5,8	6,0	6,3	6,5
Avanhandava	4,7	5,0	4,8	5,5	6,1	6,5	6,7	7,1	4,3	4,6	5,0	5,3	5,6	5,8	6,1	6,4

Anexo III: Estado de São Paulo – Ensino Fundamental: Anos Iniciais
Rede Pública: Ideb e Projeções
2007-2021

Município	Ideb (NxP)								Projeções							
	2007	2009	2011	2013	2015	2017	2019	2021	2007	2009	2011	2013	2015	2017	2019	2021
Avaré	4,9	5,5	5,6	5,9	6,3	6,3	6,2	5,6	4,6	4,9	5,3	5,6	5,8	6,1	6,3	6,6
Bady Bassitt	5,8	6,0	6,1	6,2	6,7	7,1	6,9	5,9	5,2	5,5	5,9	6,1	6,3	6,6	6,8	7,0
Balbinos	4,9	6,9	-	-	-	5,1	6,4	6,7	-	5,0	5,4	5,6	5,9	6,1	6,4	6,6
Bálsamo	5,2	7,0	6,9	4,9	6,4	6,6	7,1	6,9	5,2	5,5	5,8	6,1	6,3	6,6	6,8	7,0
Bananal	4,4	4,4	5,1	4,8	5,6	5,4	5,5	5,1	4,1	4,4	4,9	5,1	5,4	5,7	5,9	6,2
Barão de Antonina	5,1	6,4	5,5	5,9	6,0	7,3	6,6	6,1	5,2	5,6	5,9	6,2	6,4	6,6	6,8	7,1
Barbosa	4,6	4,8	4,9	4,4	5,7	6,4	7,0	6,4	4,5	4,8	5,2	5,5	5,7	6,0	6,2	6,5
Bariri	5,2	5,8	6,0	5,9	6,1	6,6	6,8	6,2	5,1	5,4	5,8	6,0	6,3	6,5	6,7	6,9
Barra Bonita	5,7	6,2	6,1	6,4	6,7	6,7	6,5	6,3	5,4	5,7	6,1	6,3	6,5	6,8	7,0	7,2
Barra do Chapéu	6,9	5,4	4,8	6,7	6,0	6,2	5,6	5,7	6,9	7,1	7,3	7,5	7,7	7,8	7,9	8,1
Barra do Turvo	3,9	4,6	4,8	4,4	5,1	5,9	5,5	6,1	4,8	5,1	5,5	5,7	6,0	6,2	6,5	6,7
Barretos	4,9	5,5	5,8	5,9	6,4	6,7	6,7	6,2	4,8	5,2	5,5	5,8	6,1	6,3	6,5	6,8
Barrinha	6,6	6,7	5,3	5,4	5,9	5,8	6,3	5,7	-	6,8	7,0	7,2	7,4	7,5	7,7	7,8
Barueri	5,2	5,4	5,9	5,9	6,3	6,5	6,7	6,4	4,6	4,9	5,3	5,6	5,8	6,1	6,3	6,6
Bastos	5,2	6,0	6,0	5,8	6,4	6,7	6,8	6,1	4,8	5,1	5,5	5,7	6,0	6,2	6,5	6,7
Batatais	5,3	6,0	5,7	6,1	6,3	6,7	6,6	6,3	5,1	5,4	5,8	6,1	6,3	6,5	6,8	7,0
Bauru	4,9	5,5	5,6	5,5	6,2	6,3	6,4	5,7	5,0	5,3	5,7	5,9	6,2	6,4	6,6	6,9
Bebedouro	4,9	5,5	5,6	5,7	6,2	6,6	6,4	6,2	4,9	5,3	5,6	5,9	6,1	6,4	6,6	6,8
Bento de Abreu	4,5	5,7	6,0	6,7	-	6,7	7,3	6,7	6,1	6,3	6,6	6,8	7,0	7,2	7,4	7,6
Bernardino de Campos	4,4	5,7	5,6	5,9	5,9	6,5	6,6	5,8	4,8	5,1	5,5	5,8	6,0	6,2	6,5	6,7
Bertioga	4,4	4,7	5,3	5,4	5,8	6,1	6,5	6,1	3,9	4,3	4,7	5,0	5,3	5,5	5,8	6,1
Bilac	5,1	6,2	5,9	5,9	7,7	6,6	7,2	6,9	5,9	6,2	6,5	6,7	6,9	7,1	7,3	7,5
Birigui	5,4	6,3	6,3	7,3	7,1	7,3	7,4	7,0	5,4	5,7	6,1	6,3	6,6	6,8	7,0	7,2
Biritiba Mirim	4,8	4,8	4,9	5,3	5,7	6,1	5,9	5,8	4,2	4,5	4,9	5,2	5,5	5,7	6,0	6,3
Boa Esperança do Sul	3,5	5,1	4,8	5,1	4,9	5,7	5,4	5,5	4,3	4,7	5,1	5,3	5,6	5,9	6,1	6,4
Bocaina	5,6	6,0	6,0	6,0	6,2	6,7	6,9	6,2	4,6	5,0	5,4	5,6	5,9	6,1	6,4	6,6
Bofete	4,3	4,9	4,5	4,8	5,5	5,8	5,7	-	4,3	4,6	5,0	5,3	5,6	5,8	6,1	6,4
Boituva	4,8	6,2	6,1	6,1	6,7	7,1	6,8	6,4	4,9	5,2	5,6	5,8	6,1	6,3	6,6	6,8
Bom Jesus dos Perdões	5,1	5,5	5,5	6,5	6,6	6,9	6,7	6,1	5,1	5,4	5,8	6,0	6,3	6,5	6,7	6,9
Bom Sucesso de Itararé	4,2	4,7	5,1	5,5	6,2	5,7	6,1	6,0	4,0	4,3	4,7	5,0	5,3	5,6	5,8	6,1
Borá	5,6	6,0	-	-	-	5,0	-	-	-	5,8	6,1	6,3	6,5	6,7	6,9	7,1
Boracéia	5,6	5,4	6,2	5,2	5,9	6,9	7,0	6,4	3,7	4,0	4,4	4,7	5,0	5,3	5,6	5,8
Borborema	4,9	5,4	5,5	5,5	6,1	6,4	6,5	6,1	5,6	5,9	6,3	6,5	6,7	6,9	7,1	7,3
Borebi	4,8	4,4	5,9	5,8	6,5	5,7	5,5	5,4	4,2	4,6	5,0	5,2	5,5	5,8	6,0	6,3
Botucatu	5,2	5,5	5,6	6,0	6,4	6,6	6,6	6,3	4,8	5,2	5,6	5,8	6,1	6,3	6,5	6,8
Bragança Paulista	4,2	5,1	5,3	5,4	5,8	6,4	6,3	6,3	4,6	5,0	5,4	5,6	5,9	6,1	6,4	6,6
Braúna	4,5	5,3	6,0	5,4	6,1	6,5	6,7	6,1	4,6	4,9	5,3	5,6	5,8	6,1	6,3	6,6
Brejo Alegre	4,5	6,4	6,5	6,9	6,6	7,3	7,3	6,3	5,0	5,4	5,7	6,0	6,2	6,5	6,7	6,9
Brodowski	6,4	6,1	6,2	5,4	6,1	6,6	6,1	6,2	4,9	5,3	5,6	5,9	6,1	6,4	6,6	6,8
Brotas	6,1	6,0	5,4	5,8	6,6	6,3	6,3	5,7	4,9	5,2	5,6	5,9	6,1	6,4	6,6	6,8
Buri	4,9	4,3	5,5	5,3	6,1	6,2	6,4	5,9	4,4	4,7	5,1	5,4	5,7	5,9	6,2	6,4
Buritama	6,4	6,3	5,7	6,5	7,3	6,7	6,7	6,3	4,6	4,9	5,3	5,5	5,8	6,1	6,3	6,6
Buritizal	5,3	5,2	5,7	5,5	5,9	6,1	-	7,0	4,6	5,0	5,4	5,6	5,9	6,1	6,4	6,6
Cabrália Paulista	4,3	6,2	5,9	6,2	5,9	6,9	6,7	5,6	4,7	5,0	5,4	5,6	5,9	6,2	6,4	6,6
Cabreúva	4,8	5,8	5,3	6,0	6,2	6,5	6,3	6,5	5,3	5,6	6,0	6,2	6,4	6,7	6,9	7,1
Caçapava	4,1	5,0	5,3	5,7	6,2	6,2	6,1	5,6	4,7	5,0	5,4	5,6	5,9	6,2	6,4	6,6
Cachoeira Paulista	4,5	4,7	4,6	4,9	5,1	5,9	6,1	6,1	4,3	4,6	5,0	5,3	5,5	5,8	6,1	6,3
Caconde	4,9	5,4	5,8	5,9	6,5	6,5	6,6	6,4	4,6	4,9	5,3	5,5	5,8	6,1	6,3	6,6
Cafelândia	4,2	5,0	4,8	5,1	5,5	6,1	6,3	5,6	4,9	5,3	5,6	5,9	6,1	6,4	6,6	6,8
Caiabu	4,6	5,3	4,7	6,5	6,1	6,5	6,5	6,1	4,5	4,9	5,3	5,5	5,8	6,1	6,3	6,5
Caieiras	4,9	5,5	5,6	5,6	6,2	6,5	6,3	6,0	4,9	5,2	5,6	5,9	6,1	6,3	6,6	6,8
Caiuá	4,9	5,8	7,5	6,4	6,5	6,8	6,5	6,1	4,3	4,7	5,1	5,3	5,6	5,9	6,1	6,4
Cajamar	4,8	5,2	5,1	5,1	5,8	6,0	5,9	5,8	4,5	4,8	5,2	5,5	5,8	6,0	6,3	6,5
Cajati	4,4	5,4	5,3	5,3	6,2	6,3	6,9	6,0	-	4,6	4,9	5,2	5,4	5,7	6,0	6,2
Cajobi	5,5	6,3	6,1	7,1	6,9	7,0	7,1	6,5	5,2	5,5	5,9	6,1	6,4	6,6	6,8	7,0
Cajuru	7,0	8,6	7,2	6,0	5,8	6,4	6,3	5,4	5,3	5,6	5,9	6,2	6,4	6,6	6,9	7,1
Campina do Monte Alegre	4,5	4,7	5,0	5,1	5,9	6,0	6,1	5,5	3,9	4,3	4,7	5,0	5,3	5,5	5,8	6,1
Campinas	4,8	5,2	5,3	5,7	6,3	6,4	6,5	6,0	5,0	5,3	5,7	6,0	6,2	6,4	6,7	6,9
Campo Limpo Paulista	4,9	5,2	5,5	5,6	5,8	6,2	6,3	5,9	4,7	5,0	5,4	5,6	5,9	6,1	6,4	6,6
Campos do Jordão	5,1	5,4	5,8	6,0	6,0	6,9	6,8	6,2	4,6	4,9	5,3	5,5	5,8	6,1	6,3	6,6
Campos Novos Paulista	4,2	4,9	5,2	5,3	5,3	6,8	7,0	6,0	-	4,4	4,8	5,0	5,3	5,6	5,8	6,1
Cananéia	4,6	5,0	5,3	5,2	6,0	6,4	6,1	6,3	3,9	4,3	4,7	5,0	5,3	5,5	5,8	6,1

Anexo III: Estado de São Paulo – Ensino Fundamental: Anos Iniciais
Rede Pública: Ideb e Projeções
2007-2021

Município	Ideb (NxP)								Projeções							
	2007	2009	2011	2013	2015	2017	2019	2021	2007	2009	2011	2013	2015	2017	2019	2021
Canas	3,9	3,9	5,4	6,1	6,4	5,9	5,8	5,6	3,9	4,3	4,7	5,0	5,2	5,5	5,8	6,1
Cândido Mota	5,2	5,6	5,8	6,4	6,6	6,5	7,0	5,9	5,1	5,4	5,8	6,0	6,3	6,5	6,7	7,0
Cândido Rodrigues	5,3	7,5	-	7,0	6,6	7,1	6,9	5,3	5,0	5,3	5,7	6,0	6,2	6,5	6,7	6,9
Canitar	4,8	5,1	4,9	5,6	6,3	6,2	7,3	5,6	3,8	4,2	4,6	4,8	5,1	5,4	5,7	6,0
Capão Bonito	5,0	5,6	6,1	5,6	6,6	6,7	6,7	6,5	-	5,1	5,5	5,7	6,0	6,2	6,4	6,7
Capela do Alto	4,4	4,9	5,6	5,3	6,4	6,4	6,4	6,3	4,6	4,9	5,3	5,6	5,9	6,1	6,4	6,6
Capivari	4,7	5,5	5,7	5,9	6,2	6,5	6,4	6,2	4,1	4,5	4,9	5,2	5,4	5,7	6,0	6,2
Caraguatatuba	4,9	5,3	5,4	5,6	6,2	6,4	6,7	6,2	4,4	4,8	5,2	5,4	5,7	5,9	6,2	6,5
Carapicuíba	4,5	5,1	5,1	5,3	5,9	6,2	6,3	5,8	4,6	4,9	5,3	5,6	5,8	6,1	6,3	6,6
Cardoso	5,6	5,9	6,2	6,6	6,4	6,8	6,7	6,5	5,4	5,7	6,1	6,3	6,5	6,8	7,0	7,2
Casa Branca	4,9	5,2	5,5	5,6	6,1	6,2	6,1	5,9	5,0	5,3	5,7	5,9	6,2	6,4	6,6	6,9
Cássia dos Coqueiros	4,4	6,2	5,7	6,2	5,8	5,5	5,1	-	5,1	5,4	5,8	6,0	6,3	6,5	6,7	6,9
Castilho	4,9	4,9	4,9	5,9	6,5	6,9	6,5	6,2	4,8	5,1	5,5	5,8	6,0	6,3	6,5	6,7
Catanduva	5,1	6,1	5,9	6,4	6,9	7,0	6,7	6,4	4,7	5,1	5,5	5,7	6,0	6,2	6,5	6,7
Catiguá	4,8	4,8	4,7	5,6	6,0	6,4	7,3	6,5	4,4	4,7	5,1	5,4	5,7	5,9	6,2	6,4
Cedral	5,7	5,7	5,4	6,7	6,9	6,8	6,9	6,5	5,6	5,9	6,3	6,5	6,7	6,9	7,1	7,3
Cerqueira César	5,1	5,3	5,3	5,3	6,2	6,4	6,4	6,0	4,9	5,2	5,6	5,9	6,1	6,3	6,6	6,8
Cerquilho	5,7	6,2	6,8	6,7	7,1	7,6	7,4	6,7	5,5	5,8	6,1	6,4	6,6	6,8	7,0	7,2
Cesário Lange	4,6	4,8	5,0	5,9	5,9	6,3	6,4	6,0	4,5	4,9	5,3	5,5	5,8	6,0	6,3	6,5
Charqueada	5,5	5,6	5,8	6,2	6,5	6,7	6,6	6,1	4,8	5,2	5,6	5,8	6,1	6,3	6,5	6,8
Chavantes	4,5	5,1	5,3	5,1	5,7	6,5	6,8	5,8	5,1	5,4	5,8	6,0	6,2	6,5	6,7	6,9
Clementina	5,2	4,8	6,4	5,8	7,2	6,8	6,3	6,2	4,8	5,2	5,5	5,8	6,1	6,3	6,5	6,8
Colina	5,3	5,8	5,2	5,3	5,9	6,3	6,6	6,1	4,7	5,0	5,4	5,7	5,9	6,2	6,4	6,6
Colômbia	5,0	5,2	6,0	5,7	6,4	6,8	6,8	6,6	4,8	5,1	5,5	5,7	6,0	6,2	6,5	6,7
Conchal	5,6	5,3	5,8	5,9	6,1	6,5	6,6	5,9	4,8	5,1	5,5	5,8	6,0	6,3	6,5	6,8
Conchas	4,6	5,4	5,4	5,7	5,9	6,0	6,9	5,5	4,7	5,0	5,4	5,7	5,9	6,2	6,4	6,7
Cordeirópolis	5,4	5,9	5,7	6,2	6,3	6,7	7,0	6,7	4,8	5,1	5,5	5,7	6,0	6,2	6,5	6,7
Coroados	4,8	5,9	6,2	5,6	6,2	7,3	7,3	6,5	4,8	5,1	5,5	5,7	6,0	6,2	6,5	6,7
Coronel Macedo	4,4	5,1	5,1	5,5	5,6	6,3	6,4	6,3	4,5	4,8	5,2	5,5	5,7	6,0	6,2	6,5
Corumbataí	5,5	5,7	6,1	4,8	5,7	6,6	6,0	5,9	4,3	4,6	5,0	5,3	5,6	5,8	6,1	6,3
Cosmópolis	5,2	5,5	5,3	5,5	6,2	6,8	6,6	6,2	4,9	5,2	5,6	5,8	6,1	6,3	6,6	6,8
Cosmorama	7,5	6,7	6,7	6,6	5,8	7,4	6,9	-	5,3	5,6	6,0	6,2	6,5	6,7	6,9	7,1
Cotia	4,6	5,0	5,0	5,2	5,7	5,8	6,0	5,7	4,6	4,9	5,3	5,5	5,8	6,1	6,3	6,6
Cravinhos	4,6	4,9	4,7	4,7	5,7	5,6	5,8	5,9	4,7	5,0	5,4	5,7	6,0	6,2	6,4	6,7
Cristais Paulista	4,8	5,3	5,5	4,9	6,3	6,2	6,3	5,7	4,7	5,0	5,4	5,7	5,9	6,2	6,4	6,7
Cruzália	5,9	5,1	5,3	6,2	-	6,3	5,8	6,3	5,1	5,4	5,8	6,0	6,3	6,5	6,7	6,9
Cruzeiro	4,7	5,1	5,1	5,3	5,8	6,2	6,0	5,9	4,6	4,9	5,3	5,6	5,8	6,1	6,4	6,6
Cubatão	4,7	5,4	5,3	5,4	5,8	6,2	6,1	5,8	4,1	4,4	4,8	5,1	5,4	5,7	5,9	6,2
Cunha	4,2	5,0	4,7	5,1	5,6	6,2	6,3	5,9	4,5	4,8	5,2	5,5	5,7	6,0	6,3	6,5
Descalvado	6,1	5,4	5,2	5,6	6,6	6,7	6,4	6,5	5,1	5,4	5,8	6,0	6,2	6,5	6,7	6,9
Diadema	4,8	5,5	5,6	6,0	6,5	6,6	6,5	6,1	4,8	5,1	5,5	5,8	6,0	6,3	6,5	6,7
Dirce Reis	4,3	-	5,8	-	-	6,5	6,8	6,5	-	4,5	4,8	5,1	5,4	5,6	5,9	6,2
Divinolândia	5,1	5,3	6,1	5,9	6,1	6,7	6,4	6,3	4,8	5,1	5,5	5,8	6,0	6,3	6,5	6,7
Dobrada	4,4	5,4	5,8	5,2	6,4	6,1	5,9	5,6	3,8	4,2	4,6	4,9	5,1	5,4	5,7	6,0
Dois Córregos	5,3	5,6	6,0	5,9	6,6	6,3	6,7	6,3	5,4	5,7	6,0	6,3	6,5	6,7	6,9	7,1
Dolcinópolis	5,8	6,8	6,1	6,9	7,1	6,7	6,4	5,8	6,6	6,9	7,1	7,3	7,5	7,6	7,8	7,9
Dourado	5,4	5,6	5,8	5,1	6,3	5,9	6,3	5,8	4,9	5,2	5,6	5,9	6,1	6,4	6,6	6,8
Dracena	5,4	6,0	6,4	6,6	6,7	7,0	6,6	6,4	5,1	5,4	5,8	6,0	6,3	6,5	6,7	6,9
Duartina	5,9	6,1	7,0	6,5	7,1	6,7	6,9	6,8	5,3	5,7	6,0	6,3	6,5	6,7	6,9	7,1
Dumont	5,6	6,0	5,0	5,4	8,0	7,1	6,8	7,0	-	5,8	6,0	6,3	6,5	6,7	6,9	7,1
Echaporã	4,9	5,4	6,9	6,1	6,2	6,9	7,6	6,9	4,6	5,0	5,4	5,6	5,9	6,1	6,4	6,6
Eldorado	3,3	5,6	5,1	5,3	5,6	5,9	6,0	6,2	4,2	4,6	5,0	5,2	5,5	5,8	6,1	6,3
Elias Fausto	4,9	6,5	5,9	6,8	6,4	6,9	6,7	5,6	5,0	5,3	5,7	5,9	6,1	6,4	6,6	6,8
Elisiário	4,7	5,6	6,0	-	7,4	7,1	8,3	8,1	5,0	5,3	5,7	6,0	6,2	6,4	6,7	6,9
Embaúba	5,1	6,2	6,0	5,9	6,4	7,7	7,9	7,3	5,8	6,1	6,4	6,6	6,8	7,0	7,2	7,4
Embu das Artes	4,5	4,9	5,2	5,6	6,2	6,2	6,1	5,8	4,3	4,7	5,1	5,3	5,6	5,9	6,1	6,4
Embu-Guaçu	4,6	5,3	5,5	5,7	6,2	6,5	6,4	5,8	4,6	4,9	5,3	5,6	5,8	6,1	6,3	6,6
Emilianópolis	4,8	5,6	4,7	5,6	5,7	6,4	7,4	6,5	3,6	3,9	4,3	4,6	4,9	5,2	5,5	5,7
Engenheiro Coelho	4,4	5,1	4,9	5,5	5,4	5,9	6,3	5,7	4,2	4,5	4,9	5,2	5,5	5,8	6,0	6,3
Espírito Santo do Pinhal	5,2	5,9	5,7	5,9	6,4	6,5	6,6	6,4	5,2	5,5	5,9	6,2	6,4	6,6	6,8	7,0
Espírito Santo do Turvo	4,5	5,6	5,7	5,2	6,5	6,4	6,5	6,8	4,9	5,2	5,6	5,9	6,1	6,3	6,6	6,8
Estiva Gerbi	5,3	5,1	5,7	5,6	6,1	6,6	5,6	5,7	-	5,4	5,8	6,0	6,2	6,5	6,7	6,9

Anexo III: Estado de São Paulo – Ensino Fundamental: Anos Iniciais
Rede Pública: Ideb e Projeções
2007-2021

Município	Ideb (NxP)								Projeções							
	2007	2009	2011	2013	2015	2017	2019	2021	2007	2009	2011	2013	2015	2017	2019	2021
Estrela do Norte	4,9	5,3	6,6	6,6	6,2	6,7	6,2	6,4	4,1	4,4	4,9	5,1	5,4	5,7	5,9	6,2
Estrela d'Oeste	6,8	6,0	6,3	6,9	7,0	7,0	6,9	6,7	5,8	6,1	6,5	6,7	6,9	7,1	7,3	7,5
Euclides da Cunha Paulista	4,3	5,5	5,1	5,3	5,6	6,3	6,7	6,0	-	4,5	4,8	5,1	5,3	5,6	5,9	6,1
Fartura	6,1	6,3	6,6	7,2	7,3	7,5	7,4	6,5	5,8	6,1	6,4	6,6	6,9	7,1	7,2	7,4
Fernando Prestes	6,3	6,6	6,3	6,3	6,5	6,3	6,8	6,7	-	6,4	6,7	6,9	7,1	7,3	7,4	7,6
Fernandópolis	4,8	6,2	6,2	6,1	6,5	6,5	6,5	6,3	5,6	5,8	6,2	6,4	6,6	6,9	7,1	7,3
Fernão	5,0	8,0	6,3	7,1	6,0	6,7	6,5	5,4	-	5,2	5,5	5,8	6,0	6,2	6,5	6,7
Ferraz de Vasconcelos	4,5	4,7	4,9	5,2	5,9	6,1	6,1	5,9	4,3	4,7	5,1	5,4	5,6	5,9	6,1	6,4
Flora Rica	3,0	5,6	5,1	-	-	5,7	6,7	-	4,6	5,0	5,3	5,6	5,9	6,1	6,4	6,6
Floreal	5,8	6,4	5,8	6,8	6,6	7,7	8,2	8,3	5,6	5,9	6,3	6,5	6,7	6,9	7,1	7,3
Flórida Paulista	4,7	6,1	5,9	5,1	6,7	6,2	6,8	6,4	4,3	4,6	5,0	5,3	5,6	5,8	6,1	6,4
Florínea	4,4	4,9	6,3	5,6	6,7	7,6	6,5	6,5	4,7	5,0	5,4	5,7	5,9	6,2	6,4	6,6
Franca	5,4	6,2	6,0	6,4	7,1	7,2	7,1	6,5	5,3	5,6	6,0	6,2	6,5	6,7	6,9	7,1
Francisco Morato	4,4	4,7	4,8	4,8	5,5	5,8	6,1	5,7	4,3	4,7	5,1	5,3	5,6	5,9	6,1	6,4
Franco da Rocha	4,4	5,1	5,0	5,3	5,7	5,9	5,8	5,7	4,4	4,7	5,1	5,4	5,6	5,9	6,1	6,4
Gabriel Monteiro	5,4	5,9	6,8	6,1	-	7,6	7,6	7,3	-	5,6	5,9	6,1	6,3	6,6	6,8	7,0
Gália	4,9	6,0	5,5	6,3	6,7	6,2	6,4	5,8	4,8	5,1	5,5	5,8	6,0	6,3	6,5	6,8
Garça	5,1	5,7	5,8	5,6	6,0	6,1	6,2	6,0	5,2	5,5	5,9	6,1	6,4	6,6	6,8	7,0
Gastão Vidigal	4,5	5,4	5,3	5,9	6,3	6,8	5,9	6,7	5,1	5,4	5,8	6,1	6,3	6,5	6,8	7,0
Gavião Peixoto	4,8	4,9	5,0	5,2	5,9	6,2	6,4	-	5,3	5,6	5,9	6,2	6,4	6,6	6,9	7,1
General Salgado	5,5	5,8	5,9	5,9	6,0	6,5	6,1	6,3	5,6	5,9	6,2	6,4	6,7	6,9	7,1	7,3
Getulina	4,2	5,0	4,6	4,5	5,4	6,1	6,2	5,5	4,1	4,4	4,8	5,1	5,4	5,7	5,9	6,2
Glicério	4,7	6,2	6,0	5,6	6,6	7,1	7,2	6,7	4,6	4,9	5,3	5,5	5,8	6,1	6,3	6,6
Guaiçara	5,7	4,9	5,1	4,4	5,9	6,3	6,3	5,8	4,4	4,8	5,2	5,4	5,7	6,0	6,2	6,5
Guaimbê	4,5	5,0	4,9	4,8	6,1	6,1	6,6	5,6	4,0	4,4	4,8	5,1	5,4	5,6	5,9	6,2
Guaíra	5,0	5,5	6,1	6,1	6,6	6,5	6,9	6,1	4,6	4,9	5,3	5,6	5,8	6,1	6,3	6,6
Guapiaçu	4,9	5,3	5,9	6,1	5,8	6,4	6,0	5,6	4,8	5,1	5,5	5,7	6,0	6,2	6,5	6,7
Guapiara	4,9	5,4	5,0	5,7	6,0	6,1	6,1	5,6	5,0	5,3	5,7	5,9	6,2	6,4	6,6	6,9
Guará	4,8	5,3	5,6	5,5	6,1	6,5	6,5	5,6	4,5	4,8	5,2	5,5	5,8	6,0	6,3	6,5
Guaraçaí	5,1	6,0	5,5	6,2	7,0	6,7	7,1	5,7	5,0	5,3	5,7	5,9	6,1	6,4	6,6	6,8
Guaraci	6,6	5,5	5,4	5,9	6,5	6,3	6,4	6,2	5,6	5,9	6,2	6,5	6,7	6,9	7,1	7,3
Guarani d'Oeste	4,7	5,7	5,6	7,0	6,9	7,1	7,4	7,1	5,0	5,3	5,7	5,9	6,2	6,4	6,6	6,9
Guarantã	4,3	4,4	4,7	4,6	5,8	5,7	5,5	5,5	4,7	5,1	5,5	5,7	6,0	6,2	6,5	6,7
Guararapes	5,3	5,7	5,3	5,8	6,6	7,0	6,7	6,4	4,8	5,1	5,5	5,7	6,0	6,2	6,5	6,7
Guararema	4,7	5,7	5,1	5,7	6,6	6,6	7,2	6,7	5,1	5,4	5,8	6,0	6,3	6,5	6,7	6,9
Guaratinguetá	5,0	5,5	5,4	5,2	5,8	6,3	6,6	6,4	4,7	5,1	5,5	5,7	6,0	6,2	6,5	6,7
Guareí	4,1	5,2	5,4	4,9	6,4	6,6	6,3	6,3	4,0	4,3	4,7	5,0	5,3	5,6	5,8	6,1
Guariba	4,8	5,1	5,5	5,9	6,0	6,3	6,7	6,2	4,3	4,7	5,1	5,3	5,6	5,9	6,1	6,4
Guarujá	4,5	4,8	4,7	5,3	6,0	6,0	6,1	5,7	4,2	4,6	5,0	5,2	5,5	5,8	6,0	6,3
Guarulhos	4,4	5,0	5,4	5,6	6,2	6,3	6,4	5,8	4,3	4,7	5,1	5,3	5,6	5,9	6,1	6,4
Guatapará	4,4	5,1	5,3	4,9	6,1	5,6	5,7	5,5	-	4,6	4,9	5,2	5,5	5,7	6,0	6,3
Guzolândia	5,4	5,6	6,1	6,1	7,2	7,5	7,2	5,8	4,8	5,1	5,5	5,8	6,0	6,3	6,5	6,7
Herculândia	4,9	5,6	5,7	5,2	5,8	6,3	6,3	5,7	4,7	5,0	5,4	5,7	5,9	6,2	6,4	6,6
Holambra	5,2	6,4	7,0	6,1	6,7	7,3	7,2	6,3	3,8	4,1	4,5	4,8	5,1	5,4	5,7	5,9
Hortolândia	4,9	5,4	5,6	5,8	6,5	6,9	7,0	6,2	4,6	5,0	5,4	5,6	5,9	6,1	6,4	6,6
Iacanga	5,1	5,6	6,0	5,9	5,9	7,0	6,9	6,6	4,8	5,1	5,5	5,7	6,0	6,2	6,5	6,7
Iacri	5,0	6,2	5,6	6,2	6,4	6,6	6,9	5,9	4,6	5,0	5,4	5,6	5,9	6,1	6,4	6,6
Iaras	4,7	4,5	5,3	4,6	5,5	6,1	6,4	5,7	3,9	4,2	4,7	4,9	5,2	5,5	5,8	6,0
Ibaté	5,1	5,3	6,0	5,8	6,2	6,8	7,0	6,3	4,7	5,0	5,4	5,7	5,9	6,2	6,4	6,6
Ibirá	4,8	5,3	6,2	6,4	7,5	7,5	7,3	6,0	5,0	5,3	5,7	5,9	6,2	6,4	6,7	6,9
Ibirarema	4,4	4,7	5,2	5,8	6,3	6,6	6,4	5,6	-	4,6	4,9	5,2	5,4	5,7	5,9	6,2
Ibitinga	4,8	6,0	6,0	6,3	6,7	7,0	6,8	6,1	5,0	5,3	5,7	5,9	6,2	6,4	6,6	6,8
Ibiúna	4,2	4,9	4,6	5,1	5,6	5,9	6,0	-	4,3	4,6	5,0	5,3	5,6	5,8	6,1	6,3
Icém	4,1	5,4	5,5	5,0	5,7	5,9	6,2	6,0	4,4	4,8	5,2	5,4	5,7	6,0	6,2	6,5
Iepê	4,8	5,2	5,6	5,2	6,2	6,2	6,0	5,9	4,9	5,3	5,6	5,9	6,1	6,4	6,6	6,8
Igaraçu do Tietê	5,3	5,8	6,3	6,8	5,8	6,0	6,1	5,8	5,4	5,7	6,1	6,3	6,5	6,8	7,0	7,2
Igarapava	4,7	5,2	5,4	5,6	5,9	5,8	6,1	5,7	4,4	4,8	5,2	5,4	5,7	5,9	6,2	6,5
Igaratá	5,1	5,1	5,5	5,8	5,7	6,4	6,0	5,4	4,6	4,9	5,3	5,6	5,9	6,1	6,4	6,6
Iguape	4,5	4,9	4,9	5,0	5,7	6,2	6,0	6,2	4,6	5,0	5,4	5,6	5,9	6,1	6,4	6,6
Ilha Comprida	5,0	4,9	5,2	5,6	6,7	6,8	6,8	6,0	5,1	5,4	5,7	6,0	6,2	6,5	6,7	6,9
Ilha Solteira	5,6	6,0	6,0	6,1	6,8	6,6	6,9	6,3	-	5,8	6,0	6,3	6,5	6,7	6,9	7,1
Ilhabela	5,4	5,0	5,3	5,3	5,9	6,5	6,3	5,9	5,1	5,4	5,8	6,0	6,3	6,5	6,7	6,9

Anexo III: Estado de São Paulo – Ensino Fundamental: Anos Iniciais
Rede Pública: Ideb e Projeções
2007-2021

Município	Ideb (NxP)								Projeções							
	2007	2009	2011	2013	2015	2017	2019	2021	2007	2009	2011	2013	2015	2017	2019	2021
Indaiatuba	5,5	5,9	6,0	6,3	7,0	7,4	7,4	6,7	5,3	5,7	6,0	6,3	6,5	6,7	6,9	7,1
Indiana	4,2	5,6	5,3	5,7	6,0	6,7	6,6	6,1	5,1	5,4	5,8	6,1	6,3	6,5	6,8	7,0
Indiaporã	5,8	6,5	5,5	6,8	7,6	7,2	7,0	6,8	5,5	5,8	6,2	6,4	6,6	6,8	7,0	7,2
Inúbia Paulista	4,6	5,7	4,7	6,5	6,0	6,9	6,9	5,5	4,5	4,8	5,2	5,5	5,7	6,0	6,2	6,5
Ipaussu	5,6	5,0	5,6	5,2	6,2	6,7	6,3	5,8	4,7	5,0	5,4	5,6	5,9	6,1	6,4	6,6
Iperó	4,1	4,9	4,7	5,3	5,7	5,9	5,8	5,9	4,1	4,4	4,8	5,1	5,4	5,7	5,9	6,2
Ipeúna	5,6	5,2	5,6	5,7	6,4	5,9	6,7	5,8	5,4	5,7	6,0	6,3	6,5	6,7	6,9	7,1
Ipiguá	4,8	5,5	5,4	5,4	6,1	6,6	6,7	5,6	3,9	4,3	4,7	4,9	5,2	5,5	5,8	6,0
Iporanga	4,1	4,2	5,3	4,8	6,0	6,3	5,7	5,6	4,1	4,4	4,9	5,1	5,4	5,7	5,9	6,2
Ipuã	4,7	4,9	5,1	5,4	6,6	6,3	6,1	5,8	-	4,9	5,2	5,5	5,7	6,0	6,2	6,5
Iracemápolis	5,3	6,2	6,1	6,4	7,1	6,9	7,2	6,6	5,3	5,7	6,0	6,2	6,5	6,7	6,9	7,1
Irapuã	5,4	5,8	5,6	6,2	6,2	6,2	6,8	6,5	5,1	5,5	5,8	6,1	6,3	6,5	6,8	7,0
Irapuru	-	5,9	4,6	5,3	6,0	7,7	7,2	-	4,4	4,7	5,1	5,4	5,7	5,9	6,2	6,4
Itaberá	4,6	5,7	6,0	6,2	7,0	6,8	6,5	6,2	4,4	4,8	5,2	5,4	5,7	6,0	6,2	6,5
Itaí	4,8	4,9	5,2	5,3	5,8	6,3	5,9	5,7	4,8	5,1	5,5	5,8	6,0	6,3	6,5	6,7
Itajobi	4,8	7,5	6,6	6,8	7,1	7,5	7,3	7,0	5,4	5,7	6,1	6,3	6,6	6,8	7,0	7,2
Itaju	5,8	6,0	6,5	6,1	6,9	6,7	7,2	6,1	5,4	5,7	6,1	6,3	6,5	6,8	7,0	7,2
Itanhaém	4,9	5,4	5,4	5,8	6,2	6,5	6,3	6,0	4,4	4,7	5,1	5,4	5,6	5,9	6,1	6,4
Itaoca	4,7	5,3	4,7	6,2	6,0	6,1	6,0	6,4	3,7	4,0	4,4	4,7	5,0	5,3	5,6	5,8
Itapecerica da Serra	4,5	5,1	5,2	5,4	5,8	6,3	6,1	5,9	4,5	4,8	5,2	5,5	5,8	6,0	6,3	6,5
Itapetininga	4,8	5,4	5,7	6,0	6,3	6,5	6,5	6,4	4,5	4,8	5,2	5,5	5,8	6,0	6,3	6,5
Itapeva	4,6	5,8	5,3	5,7	6,5	6,7	7,0	6,3	4,8	5,1	5,5	5,8	6,0	6,3	6,5	6,7
Itapevi	4,6	4,8	5,0	5,2	5,8	5,9	6,0	5,6	4,2	4,5	4,9	5,2	5,5	5,7	6,0	6,3
Itapira	4,6	5,3	5,6	5,9	6,2	6,7	6,6	6,3	4,9	5,2	5,6	5,9	6,1	6,4	6,6	6,8
Itapirapuã Paulista	4,3	5,1	4,7	5,3	5,7	5,5	6,8	5,2	3,7	4,1	4,5	4,8	5,1	5,3	5,6	5,9
Itápolis	5,1	6,0	6,5	6,3	6,9	6,8	7,0	6,4	5,4	5,7	6,1	6,3	6,5	6,8	7,0	7,2
Itaporanga	5,0	5,2	5,2	5,1	6,4	6,1	6,4	5,7	4,8	5,1	5,5	5,8	6,0	6,3	6,5	6,8
Itapuí	4,6	6,3	6,1	5,7	5,9	6,5	6,9	5,6	5,9	6,2	6,5	6,7	6,9	7,1	7,3	7,5
Itapura	4,8	4,8	5,3	5,9	5,9	6,5	6,5	6,0	5,0	5,3	5,7	5,9	6,2	6,4	6,6	6,9
Itaquaquecetuba	4,0	4,5	4,5	4,6	5,4	5,7	5,6	5,4	3,9	4,3	4,7	5,0	5,2	5,5	5,8	6,1
Itararé	5,0	5,1	4,9	6,1	6,3	6,5	6,6	6,4	4,9	5,2	5,6	5,8	6,1	6,3	6,6	6,8
Itariri	4,2	5,3	5,1	5,1	6,3	6,8	6,5	6,1	4,6	5,0	5,3	5,6	5,9	6,1	6,4	6,6
Itatiba	5,2	5,1	-	5,6	6,8	7,0	7,5	6,8	4,8	5,1	5,5	5,8	6,0	6,3	6,5	6,8
Itatinga	4,4	4,6	4,9	5,4	6,3	6,6	6,7	6,0	4,4	4,8	5,2	5,4	5,7	5,9	6,2	6,5
Itirapina	5,0	5,6	5,5	5,6	6,2	6,8	7,2	6,3	4,9	5,3	5,6	5,9	6,1	6,4	6,6	6,8
Itirapuã	4,4	5,5	5,3	5,2	5,7	6,6	6,6	-	4,1	4,5	4,9	5,2	5,4	5,7	6,0	6,2
Itobi	4,9	5,3	5,7	5,9	6,2	6,5	6,7	6,2	5,0	5,3	5,7	5,9	6,2	6,4	6,6	6,9
Itu	4,9	5,3	5,2	5,6	5,9	6,3	6,1	6,0	5,1	5,4	5,7	6,0	6,2	6,5	6,7	6,9
Itupeva	5,0	5,5	5,6	6,2	6,2	6,7	6,7	6,1	4,8	5,2	5,5	5,8	6,1	6,3	6,5	6,8
Ituverava	4,4	5,1	5,0	4,8	5,9	5,2	4,9	5,9	4,5	4,9	5,3	5,5	5,8	6,0	6,3	6,5
Jaborandi	5,2	4,7	5,5	6,0	6,4	6,6	6,4	6,0	5,1	5,4	5,8	6,0	6,2	6,5	6,7	6,9
Jaboticabal	5,0	5,4	6,1	5,9	6,2	6,3	6,5	6,2	4,8	5,1	5,5	5,7	6,0	6,2	6,5	6,7
Jacareí	4,9	5,5	5,6	5,9	6,3	6,4	6,6	6,1	4,6	4,9	5,3	5,6	5,8	6,1	6,3	6,6
Jaci	5,1	5,5	5,6	5,6	5,7	6,3	6,0	6,2	5,1	5,4	5,8	6,0	6,2	6,5	6,7	6,9
Jacupiranga	4,9	5,2	5,6	5,9	6,1	6,7	6,5	6,4	4,6	4,9	5,3	5,6	5,8	6,1	6,3	6,6
Jaguariúna	5,6	5,9	6,6	6,6	7,1	7,4	7,4	6,5	4,8	5,1	5,5	5,7	6,0	6,2	6,5	6,7
Jales	5,9	6,6	6,7	7,0	7,2	7,8	7,6	6,7	5,7	5,9	6,3	6,5	6,7	6,9	7,1	7,3
Jambeiro	4,4	5,3	5,0	5,2	5,4	6,1	6,2	6,0	4,5	4,8	5,2	5,5	5,7	6,0	6,2	6,5
Jandira	4,6	4,7	4,5	4,8	5,5	6,0	6,2	5,6	4,2	4,6	5,0	5,2	5,5	5,8	6,0	6,3
Jardinópolis	5,2	5,2	4,6	5,4	6,2	6,0	5,6	5,4	3,8	4,1	4,6	4,8	5,1	5,4	5,7	6,0
Jarinu	4,9	5,2	5,0	5,5	6,0	5,9	6,2	5,8	-	5,1	5,4	5,6	5,9	6,1	6,4	6,6
Jaú	4,5	5,3	5,7	5,6	6,3	6,4	6,6	6,4	4,9	5,2	5,6	5,8	6,1	6,3	6,6	6,8
Jeriquara	5,0	6,2	5,5	4,9	5,3	6,6	6,7	-	4,3	4,6	5,0	5,3	5,5	5,8	6,1	6,3
Joanópolis	5,5	5,8	6,0	6,6	6,5	7,1	7,2	6,0	5,2	5,5	5,9	6,1	6,4	6,6	6,8	7,0
João Ramalho	5,4	6,8	6,1	6,3	6,6	6,8	7,4	6,3	5,1	5,4	5,8	6,0	6,3	6,5	6,7	7,0
José Bonifácio	5,0	5,2	5,4	5,5	6,1	6,2	6,3	5,8	4,5	4,8	5,2	5,5	5,7	6,0	6,3	6,5
Júlio Mesquita	4,3	5,2	4,9	5,1	5,1	5,7	5,8	6,0	4,1	4,4	4,8	5,1	5,4	5,6	5,9	6,2
Jumirim	5,6	5,5	6,4	6,3	6,5	6,9	6,7	6,5	4,9	5,2	5,6	5,9	6,1	6,3	6,6	6,8
Jundiaí	5,3	5,8	6,3	6,7	6,8	7,1	7,0	6,8	5,2	5,5	5,8	6,1	6,3	6,6	6,8	7,0
Junqueirópolis	5,6	6,6	7,2	7,4	7,8	7,7	7,9	7,3	5,7	6,0	6,3	6,5	6,7	6,9	7,1	7,3
Juquiá	4,7	5,0	5,3	5,2	6,2	6,3	6,6	6,4	5,0	5,3	5,7	6,0	6,2	6,4	6,7	6,9
Juquitiba	4,3	4,7	5,2	5,6	5,9	6,9	6,6	6,0	4,1	4,4	4,8	5,1	5,4	5,7	5,9	6,2

Anexo III: Estado de São Paulo – Ensino Fundamental: Anos Iniciais
Rede Pública: Ideb e Projeções
2007-2021

Município	Ideb (NxP)								Projeções							
	2007	2009	2011	2013	2015	2017	2019	2021	2007	2009	2011	2013	2015	2017	2019	2021
Lagoinha	5,2	5,6	5,5	5,7	6,5	6,5	6,5	6,2	4,9	5,2	5,6	5,8	6,1	6,3	6,6	6,8
Laranjal Paulista	5,0	5,5	5,4	5,3	6,0	6,0	6,5	6,2	-	5,2	5,5	5,8	6,0	6,2	6,5	6,7
Lavínia	5,0	6,2	5,8	6,5	6,3	7,0	6,5	5,7	6,2	6,4	6,7	6,9	7,1	7,3	7,5	7,7
Lavrinhas	4,6	4,3	4,4	4,7	5,5	5,8	5,9	5,9	4,4	4,8	5,2	5,4	5,7	5,9	6,2	6,5
Leme	5,0	5,6	5,8	6,4	6,7	7,0	6,9	6,5	4,9	5,2	5,6	5,9	6,1	6,4	6,6	6,8
Lençóis Paulista	5,0	5,8	6,5	6,3	6,6	6,6	6,7	6,6	5,0	5,3	5,7	5,9	6,2	6,4	6,6	6,9
Limeira	5,1	5,6	5,5	5,7	6,4	6,9	7,3	6,8	5,3	5,6	6,0	6,2	6,5	6,7	6,9	7,1
Lindóia	5,0	5,0	4,8	5,7	5,9	6,0	6,5	5,7	-	5,2	5,5	5,7	6,0	6,2	6,5	6,7
Lins	4,8	5,3	5,1	5,4	6,1	6,4	6,8	6,6	4,8	5,1	5,5	5,8	6,0	6,3	6,5	6,8
Lorena	5,0	5,1	5,0	5,3	5,5	5,7	5,9	5,6	4,3	4,6	5,0	5,3	5,6	5,8	6,1	6,4
Lourdes	4,6	6,6	6,8	6,3	7,5	7,3	6,8	6,1	5,0	5,3	5,7	5,9	6,2	6,4	6,6	6,9
Louveira	5,5	6,0	6,3	6,6	7,0	7,0	7,4	6,6	5,2	5,5	5,9	6,1	6,4	6,6	6,8	7,0
Lucélia	5,1	5,9	6,2	6,2	7,0	7,3	7,3	6,3	4,8	5,1	5,5	5,8	6,0	6,3	6,5	6,7
Lucianópolis	6,7	5,9	6,4	7,2	6,1	6,9	6,9	6,6	4,4	4,7	5,1	5,4	5,7	5,9	6,2	6,4
Luís Antônio	4,4	4,7	4,7	5,2	5,3	5,7	6,2	5,6	-	4,6	4,9	5,2	5,5	5,7	6,0	6,2
Luiziânia	4,3	5,7	6,5	7,0	7,0	7,7	7,9	6,7	-	4,5	4,8	5,1	5,4	5,6	5,9	6,1
Lupércio	4,3	4,7	5,7	5,8	6,5	6,5	6,2	6,3	5,2	5,5	5,9	6,1	6,4	6,6	6,8	7,0
Lutécia	4,7	5,1	5,2	5,0	5,5	6,5	6,3	6,6	4,6	4,9	5,3	5,5	5,8	6,1	6,3	6,6
Macatuba	5,2	5,4	5,5	6,5	6,8	7,4	7,0	6,8	5,1	5,4	5,7	6,0	6,2	6,5	6,7	6,9
Macaubal	4,8	5,5	6,0	5,9	6,2	6,3	6,1	5,5	5,6	5,9	6,2	6,4	6,6	6,9	7,1	7,3
Macedônia	5,2	5,9	5,7	6,3	6,4	6,8	6,8	6,7	4,9	5,2	5,6	5,8	6,1	6,3	6,6	6,8
Magda	5,5	6,2	5,8	5,2	6,7	7,1	7,1	6,3	4,9	5,3	5,6	5,9	6,1	6,4	6,6	6,8
Mairinque	4,8	4,9	5,3	5,6	5,7	5,8	6,0	-	4,7	5,0	5,4	5,7	5,9	6,2	6,4	6,7
Mairiporã	4,0	5,4	5,5	5,3	5,9	6,2	6,7	6,2	4,9	5,2	5,6	5,8	6,1	6,3	6,6	6,8
Manduri	4,5	5,6	4,9	5,4	5,5	6,0	6,0	5,9	4,0	4,3	4,7	5,0	5,3	5,6	5,8	6,1
Marabá Paulista	4,2	5,8	5,8	6,0	6,4	6,5	6,4	6,3	5,1	5,5	5,8	6,1	6,3	6,5	6,8	7,0
Maracaí	5,1	5,4	6,0	6,1	6,6	6,4	6,3	6,0	4,9	5,2	5,6	5,8	6,1	6,3	6,6	6,8
Marapoama	5,0	7,3	6,5	6,9	7,2	7,7	7,8	7,1	4,6	4,9	5,3	5,6	5,8	6,1	6,3	6,6
Mariápolis	4,8	5,0	5,0	5,9	6,0	6,7	-	6,3	5,5	5,8	6,1	6,4	6,6	6,8	7,0	7,2
Marília	5,6	6,4	6,4	6,5	7,0	7,2	7,2	6,5	5,5	5,8	6,1	6,4	6,6	6,8	7,0	7,2
Marinópolis	5,9	6,1	6,6	6,7	6,4	7,3	8,0	6,3	-	6,1	6,4	6,6	6,8	7,0	7,2	7,4
Martinópolis	5,0	5,6	5,3	6,8	6,8	7,0	7,2	6,3	5,1	5,4	5,8	6,1	6,3	6,5	6,8	7,0
Matão	5,2	5,9	5,6	6,1	6,4	6,7	6,8	6,3	5,3	5,6	5,9	6,2	6,4	6,6	6,9	7,1
Mauá	4,8	5,4	5,6	5,9	6,5	6,6	6,7	6,1	4,7	5,1	5,5	5,7	6,0	6,2	6,5	6,7
Mendonça	5,6	6,3	6,1	6,4	7,3	7,4	7,2	6,9	5,6	5,9	6,2	6,4	6,7	6,9	7,1	7,3
Meridiano	5,6	6,6	6,9	7,2	7,0	6,8	7,1	6,1	5,9	6,2	6,5	6,7	6,9	7,1	7,3	7,5
Mesópolis	5,3	5,4	6,2	5,9	-	6,7	6,5	5,9	-	5,4	5,7	6,0	6,2	6,5	6,7	6,9
Miguelópolis	4,9	5,0	4,8	5,3	5,7	5,4	5,7	5,9	4,8	5,1	5,5	5,8	6,0	6,3	6,5	6,7
Mineiros do Tietê	6,2	5,3	5,5	5,8	6,6	6,6	6,5	5,5	5,4	5,7	6,0	6,3	6,5	6,7	6,9	7,1
Mira Estrela	5,1	6,2	5,6	6,2	6,8	7,4	6,6	6,9	4,8	5,1	5,5	5,7	6,0	6,2	6,5	6,7
Miracatu	4,8	4,9	4,9	5,4	6,2	6,0	6,2	5,8	4,4	4,8	5,2	5,4	5,7	5,9	6,2	6,5
Mirandópolis	5,4	6,9	6,1	6,9	6,6	6,7	6,3	6,2	5,2	5,5	5,9	6,1	6,4	6,6	6,8	7,0
Mirante do Paranapanema	4,6	5,0	5,3	6,0	6,2	6,5	6,8	5,9	4,6	4,9	5,3	5,6	5,9	6,1	6,4	6,6
Mirassol	5,8	6,1	6,1	6,0	6,1	6,5	7,0	6,5	5,4	5,7	6,0	6,3	6,5	6,7	6,9	7,1
Mirassolândia	5,8	6,8	6,3	7,1	6,8	7,1	7,1	6,2	5,0	5,3	5,7	6,0	6,2	6,5	6,7	6,9
Mococa	5,1	5,7	5,8	6,2	6,4	6,2	6,2	5,8	4,9	5,2	5,6	5,9	6,1	6,3	6,6	6,8
Mogi das Cruzes	4,7	5,5	5,5	5,4	6,3	6,8	6,8	6,3	4,5	4,8	5,2	5,5	5,7	6,0	6,2	6,5
Mogi Guaçu	5,5	5,8	6,2	6,4	6,5	6,8	7,0	6,1	4,7	5,0	5,4	5,7	5,9	6,2	6,4	6,7
Mogi Mirim	5,5	5,7	5,5	5,7	5,8	6,6	6,6	6,3	4,9	5,2	5,6	5,9	6,1	6,4	6,6	6,8
Mombuca	4,6	5,4	5,2	5,2	5,1	6,6	6,9	5,9	4,7	5,0	5,4	5,7	5,9	6,2	6,4	6,6
Monções	4,7	5,1	5,9	6,4	6,4	6,4	7,2	5,9	-	4,9	5,3	5,5	5,8	6,0	6,3	6,5
Mongaguá	4,5	5,0	4,9	5,2	5,9	6,1	6,0	5,6	-	4,7	5,0	5,3	5,5	5,8	6,1	6,3
Monte Alegre do Sul	4,8	5,8	5,8	5,4	6,2	6,3	6,3	6,0	-	5,0	5,3	5,5	5,8	6,0	6,3	6,5
Monte Alto	5,4	5,5	5,6	5,8	6,4	6,6	6,4	5,9	4,6	4,9	5,3	5,5	5,8	6,1	6,3	6,6
Monte Aprazível	5,5	6,0	5,9	5,9	6,4	6,6	6,9	6,7	5,1	5,4	5,8	6,1	6,3	6,5	6,7	7,0
Monte Azul Paulista	4,9	6,1	6,5	6,0	6,2	6,8	7,0	6,1	4,8	5,1	5,5	5,8	6,0	6,3	6,5	6,7
Monte Castelo	5,0	6,0	6,3	7,6	6,4	7,3	7,0	6,2	5,5	5,8	6,1	6,4	6,6	6,8	7,0	7,2
Monte Mor	3,7	5,4	5,4	5,6	6,0	6,4	6,6	5,9	4,2	4,5	4,9	5,2	5,4	5,7	6,0	6,2
Monteiro Lobato	4,9	5,3	5,2	5,7	6,8	6,8	5,9	5,9	4,3	4,6	5,0	5,3	5,5	5,8	6,1	6,3
Morro Agudo	4,5	5,4	5,1	5,8	5,7	6,0	6,2	5,1	4,3	4,6	5,0	5,3	5,6	5,8	6,1	6,3
Morungaba	4,7	5,6	5,2	6,0	6,3	6,2	6,4	6,2	4,8	5,1	5,5	5,8	6,0	6,3	6,5	6,7
Motuca	5,2	5,9	5,5	6,3	6,3	6,8	6,4	6,8	5,2	5,5	5,9	6,1	6,3	6,6	6,8	7,0

Anexo III: Estado de São Paulo – Ensino Fundamental: Anos Iniciais
Rede Pública: Ideb e Projeções
2007-2021

Município	Ideb (NxP)								Projeções							
	2007	2009	2011	2013	2015	2017	2019	2021	2007	2009	2011	2013	2015	2017	2019	2021
Murutinga do Sul	5,0	5,7	5,1	4,4	6,7	7,6	7,0	5,7	4,8	5,1	5,5	5,7	6,0	6,2	6,5	6,7
Nantes	5,3	5,1	5,3	5,8	6,1	6,2	6,2	5,7	4,2	4,6	5,0	5,3	5,5	5,8	6,1	6,3
Narandiba	3,7	5,5	5,1	6,1	6,0	6,8	6,4	6,0	4,2	4,5	5,0	5,2	5,5	5,8	6,0	6,3
Natividade da Serra	4,4	4,6	5,4	5,4	6,1	6,5	6,4	6,2	4,1	4,5	4,9	5,2	5,4	5,7	6,0	6,2
Nazaré Paulista	4,6	5,0	5,0	5,0	5,9	6,6	6,7	6,2	4,6	4,9	5,3	5,5	5,8	6,1	6,3	6,6
Neves Paulista	5,6	8,1	6,3	6,1	5,7	7,1	6,9	6,7	5,1	5,4	5,7	6,0	6,2	6,5	6,7	6,9
Nhandeara	5,4	6,2	5,7	5,9	7,7	7,0	7,0	6,8	5,1	5,4	5,8	6,1	6,3	6,5	6,7	7,0
Nipoã	4,7	5,1	5,4	5,3	5,9	6,7	7,2	6,3	4,3	4,6	5,0	5,3	5,5	5,8	6,1	6,3
Nova Aliança	4,6	5,4	5,5	5,5	5,8	5,4	6,7	6,7	5,0	5,3	5,7	5,9	6,2	6,4	6,7	6,9
Nova Campina	4,0	4,8	4,9	5,7	6,1	6,1	6,0	5,7	-	4,2	4,6	4,9	5,1	5,4	5,7	5,9
Nova Canaã Paulista	4,6	5,1	5,9	6,4	7,3	7,2	6,9	7,1	-	4,8	5,2	5,4	5,7	5,9	6,2	6,4
Nova Castilho	5,2	7,2	-	-	-	7,1	6,8	6,2	-	5,4	5,7	6,0	6,2	6,4	6,7	6,9
Nova Europa	4,8	4,9	4,8	5,6	6,2	6,4	6,8	6,2	4,7	5,1	5,5	5,7	6,0	6,2	6,5	6,7
Nova Granada	4,9	5,6	5,9	6,1	6,3	6,7	6,9	6,2	5,2	5,5	5,8	6,1	6,3	6,6	6,8	7,0
Nova Guataporanga	5,0	5,4	6,3	7,0	6,7	6,5	6,6	6,5	4,5	4,8	5,2	5,5	5,8	6,0	6,3	6,5
Nova Independência	5,5	5,1	5,6	6,3	5,9	6,2	6,3	5,7	4,0	4,3	4,7	5,0	5,3	5,5	5,8	6,1
Nova Luzitânia	4,8	6,1	5,4	6,1	6,8	6,3	7,1	6,6	5,0	5,3	5,7	5,9	6,2	6,4	6,7	6,9
Nova Odessa	5,5	5,3	6,0	6,3	6,5	6,9	7,3	6,8	5,0	5,3	5,7	6,0	6,2	6,4	6,7	6,9
Novais	4,5	5,0	5,7	4,8	6,8	6,5	7,3	6,6	5,2	5,5	5,9	6,1	6,3	6,6	6,8	7,0
Novo Horizonte	5,4	6,5	6,6	7,4	7,6	7,7	7,5	6,3	5,4	5,7	6,0	6,3	6,5	6,7	6,9	7,1
Nuporanga	5,0	7,0	6,9	7,0	6,6	6,9	7,1	5,9	5,1	5,4	5,8	6,1	6,3	6,5	6,8	7,0
Ocauçu	4,8	6,3	5,4	6,8	7,4	7,2	7,1	6,1	4,4	4,7	5,1	5,4	5,7	5,9	6,2	6,4
Óleo	4,0	4,5	5,5	5,7	-	6,5	5,4	7,1	4,6	4,9	5,3	5,6	5,9	6,1	6,4	6,6
Olímpia	5,2	5,5	6,2	6,3	6,5	6,8	6,9	6,3	4,8	5,1	5,5	5,8	6,0	6,3	6,5	6,7
Onda Verde	4,8	5,6	6,2	5,4	6,7	6,5	6,4	5,9	5,1	5,4	5,8	6,0	6,2	6,5	6,7	6,9
Oriente	4,2	5,5	5,2	5,4	6,0	6,1	6,6	5,7	4,4	4,7	5,2	5,4	5,7	5,9	6,2	6,4
Orindiúva	5,3	6,5	6,3	6,3	7,0	7,2	7,2	6,2	6,1	6,3	6,6	6,8	7,0	7,2	7,4	7,6
Orlândia	5,3	5,2	5,8	6,1	6,3	6,3	6,3	5,5	5,0	5,3	5,7	6,0	6,2	6,4	6,7	6,9
Osasco	4,6	4,8	5,0	5,2	5,9	6,1	6,3	5,9	4,6	4,9	5,3	5,6	5,8	6,1	6,3	6,6
Oscar Bressane	5,8	6,9	6,1	6,8	6,8	7,1	7,1	7,1	5,8	6,0	6,4	6,6	6,8	7,0	7,2	7,4
Osvaldo Cruz	5,4	6,0	5,7	6,0	6,4	6,3	6,9	6,2	5,1	5,4	5,8	6,0	6,3	6,5	6,7	7,0
Ourinhos	5,0	5,6	5,3	6,0	6,4	6,8	7,0	6,1	4,8	5,1	5,5	5,7	6,0	6,2	6,5	6,7
Ouro Verde	6,4	6,3	6,2	6,0	6,6	6,8	6,8	6,7	5,8	6,1	6,4	6,6	6,8	7,0	7,2	7,4
Ouroeste	5,2	5,8	5,8	6,2	6,0	6,7	6,5	6,4	5,3	5,6	6,0	6,2	6,4	6,7	6,9	7,1
Pacaembu	5,5	5,7	5,7	6,1	6,6	6,6	6,9	6,0	4,7	5,0	5,4	5,7	5,9	6,2	6,4	6,7
Palestina	5,6	5,3	5,0	5,3	6,1	6,3	6,2	5,8	5,3	5,6	5,9	6,2	6,4	6,6	6,9	7,1
Palmares Paulista	4,6	4,7	5,3	5,0	6,3	7,2	6,5	6,6	4,4	4,7	5,1	5,4	5,7	5,9	6,2	6,4
Palmeira d'Oeste	5,7	5,9	6,8	7,1	7,4	7,3	6,7	6,2	5,2	5,5	5,9	6,1	6,4	6,6	6,8	7,0
Palmital	4,8	5,2	5,6	5,6	6,4	6,6	6,3	5,8	4,5	4,9	5,3	5,5	5,8	6,1	6,3	6,5
Panorama	4,9	5,7	6,2	5,9	6,4	6,4	6,0	5,9	5,2	5,5	5,8	6,1	6,3	6,6	6,8	7,0
Paraguaçu Paulista	4,9	5,7	6,0	6,5	6,4	6,6	6,9	6,1	4,8	5,1	5,5	5,8	6,0	6,3	6,5	6,7
Paraibuna	4,3	4,5	5,2	5,4	5,9	6,3	6,4	6,3	-	4,5	4,8	5,1	5,3	5,6	5,9	6,1
Paraíso	5,9	6,3	6,9	6,7	6,7	6,6	6,7	6,2	4,6	4,9	5,3	5,6	5,9	6,1	6,4	6,6
Paranapanema	4,7	5,1	5,3	5,6	5,7	6,1	6,6	6,0	4,4	4,7	5,1	5,4	5,7	5,9	6,2	6,4
Paranapuã	4,9	6,1	6,0	7,2	6,6	5,8	6,5	6,3	4,6	4,9	5,3	5,6	5,8	6,1	6,3	6,6
Parapuã	5,3	5,5	6,0	6,0	6,3	6,8	6,8	6,2	4,9	5,2	5,6	5,9	6,1	6,4	6,6	6,8
Pardinho	4,3	4,9	5,0	5,0	6,2	6,4	5,7	5,2	4,5	4,9	5,3	5,5	5,8	6,1	6,3	6,5
Pariquera-Açu	4,4	4,8	4,9	5,6	6,0	6,3	6,3	5,9	4,5	4,8	5,2	5,5	5,8	6,0	6,3	6,5
Parisi	4,4	5,6	6,1	5,4	6,1	6,3	6,1	6,4	5,4	5,7	6,1	6,3	6,5	6,8	7,0	7,2
Patrocínio Paulista	5,3	5,7	6,2	5,7	6,7	6,5	6,4	6,1	5,1	5,4	5,8	6,1	6,3	6,5	6,7	7,0
Paulicéia	4,6	5,0	5,2	5,1	6,4	6,1	7,0	5,9	4,4	4,8	5,2	5,4	5,7	6,0	6,2	6,5
Paulínia	4,9	5,8	5,5	5,9	6,4	6,6	6,6	6,3	4,5	4,8	5,2	5,5	5,7	6,0	6,2	6,5
Paulistânia	4,9	6,0	5,2	7,6	7,4	6,3	7,2	7,1	3,4	3,8	4,2	4,5	4,8	5,0	5,3	5,6
Paulo de Faria	5,6	5,5	5,5	5,4	6,0	6,4	6,7	5,9	4,8	5,1	5,5	5,8	6,0	6,3	6,5	6,7
Pederneiras	4,5	5,9	5,5	5,6	6,3	6,3	6,2	5,3	4,5	4,8	5,2	5,5	5,8	6,0	6,3	6,5
Pedra Bela	5,4	5,4	5,8	4,9	6,1	6,4	6,7	5,7	4,7	5,1	5,4	5,7	6,0	6,2	6,4	6,7
Pedranópolis	4,9	6,1	6,0	6,9	6,7	6,5	7,1	6,7	5,2	5,5	5,9	6,1	6,4	6,6	6,8	7,0
Pedregulho	4,6	5,5	5,4	5,1	5,5	6,2	6,2	5,7	4,8	5,1	5,5	5,8	6,0	6,3	6,5	6,7
Pedreira	5,7	6,5	6,1	6,5	6,8	7,2	7,2	6,6	5,4	5,7	6,1	6,3	6,5	6,8	7,0	7,2
Pedrinhas Paulista	6,4	5,5	5,8	6,5	6,5	7,3	6,6	6,9	5,2	5,5	5,8	6,1	6,3	6,6	6,8	7,0
Pedro de Toledo	4,2	5,1	5,4	4,9	6,1	5,8	6,1	6,1	4,1	4,4	4,8	5,1	5,4	5,6	5,9	6,2
Penápolis	5,2	5,8	5,6	5,9	6,5	6,8	7,1	7,1	4,7	5,1	5,4	5,7	6,0	6,2	6,5	6,7

Anexo III: Estado de São Paulo – Ensino Fundamental: Anos Iniciais
Rede Pública: Ideb e Projeções
2007-2021

Município	Ideb (NxP)								Projeções							
	2007	2009	2011	2013	2015	2017	2019	2021	2007	2009	2011	2013	2015	2017	2019	2021
Pereira Barreto	5,0	5,6	6,2	7,1	7,8	7,5	7,7	6,7	5,4	5,7	6,1	6,3	6,5	6,8	7,0	7,2
Pereiras	5,4	6,3	5,8	6,6	6,4	6,2	6,8	5,8	4,4	4,7	5,1	5,4	5,7	5,9	6,2	6,4
Peruíbe	4,7	5,0	5,4	5,5	6,1	6,0	6,0	5,9	4,3	4,6	5,0	5,3	5,6	5,8	6,1	6,3
Piacatu	4,9	6,0	6,3	6,5	6,3	7,3	7,3	7,0	4,8	5,1	5,5	5,8	6,0	6,3	6,5	6,7
Piedade	4,9	5,5	5,5	5,8	6,6	7,0	7,3	6,6	4,8	5,1	5,5	5,8	6,0	6,3	6,5	6,7
Pilar do Sul	5,1	5,3	5,7	5,7	6,5	6,8	7,0	6,6	4,8	5,1	5,5	5,7	6,0	6,2	6,5	6,7
Pindamonhangaba	5,1	5,5	5,5	5,8	6,4	6,9	6,8	6,3	4,7	5,0	5,4	5,7	5,9	6,2	6,4	6,6
Pindorama	4,8	5,3	6,1	5,9	6,1	6,3	6,7	6,2	4,3	4,6	5,1	5,3	5,6	5,9	6,1	6,4
Pinhalzinho	4,6	5,0	4,8	5,6	5,9	6,4	6,5	5,8	5,0	5,3	5,7	5,9	6,2	6,4	6,7	6,9
Piquerobi	4,2	5,5	6,7	6,5	6,2	6,5	7,1	5,4	5,6	5,9	6,2	6,5	6,7	6,9	7,1	7,3
Piquete	4,6	5,5	5,5	5,3	6,3	6,6	6,6	6,1	4,8	5,1	5,5	5,8	6,0	6,3	6,5	6,7
Piracaia	4,9	5,6	5,7	5,3	6,0	6,4	6,7	5,7	4,5	4,8	5,2	5,5	5,7	6,0	6,2	6,5
Piracicaba	4,9	5,6	5,9	6,4	6,6	6,8	6,9	6,4	5,0	5,3	5,7	5,9	6,2	6,4	6,6	6,9
Piraju	4,9	5,4	5,7	5,8	6,3	6,8	6,9	6,3	5,1	5,4	5,8	6,0	6,3	6,5	6,7	6,9
Pirajuí	4,7	5,9	5,9	5,0	5,7	5,5	5,7	5,4	4,2	4,5	4,9	5,2	5,5	5,7	6,0	6,3
Pirangi	5,2	5,3	5,1	5,2	5,6	6,5	6,9	6,1	5,0	5,3	5,7	6,0	6,2	6,4	6,7	6,9
Pirapora do Bom Jesus	4,2	4,4	4,7	4,7	5,0	5,4	5,1	5,5	4,1	4,4	4,8	5,1	5,4	5,7	5,9	6,2
Pirapozinho	5,1	6,1	5,6	6,1	6,0	6,4	6,5	6,5	5,6	5,9	6,2	6,5	6,7	6,9	7,1	7,3
Pirassununga	4,7	5,5	6,0	6,3	6,3	6,4	6,5	6,1	4,5	4,9	5,3	5,5	5,8	6,0	6,3	6,5
Piratininga	4,7	5,4	5,7	5,0	5,4	7,4	6,9	-	4,9	5,2	5,6	5,9	6,1	6,4	6,6	6,8
Pitangueiras	4,7	5,2	5,3	5,6	6,2	6,7	6,8	6,5	4,1	4,4	4,8	5,1	5,4	5,6	5,9	6,2
Planalto	4,8	6,2	4,8	5,5	6,1	6,3	6,3	7,2	4,2	4,5	4,9	5,2	5,5	5,7	6,0	6,3
Platina	4,6	5,1	5,6	4,6	6,3	6,3	6,3	6,1	3,7	4,1	4,5	4,8	5,1	5,3	5,6	5,9
Poá	4,8	5,4	5,6	6,0	6,2	6,7	6,6	6,1	4,3	4,7	5,1	5,3	5,6	5,9	6,1	6,4
Poloni	5,1	6,3	6,0	5,8	6,3	6,4	6,6	5,7	4,9	5,2	5,6	5,9	6,1	6,4	6,6	6,8
Pompéia	5,6	6,5	6,3	6,4	7,4	7,4	7,5	7,0	5,4	5,7	6,0	6,3	6,5	6,7	6,9	7,1
Pongaí	5,1	5,4	6,1	5,2	6,3	6,4	6,7	6,5	6,1	6,4	6,7	6,9	7,1	7,3	7,4	7,6
Pontal	5,3	5,2	5,1	5,0	5,2	6,5	7,3	5,7	4,4	4,8	5,2	5,4	5,7	6,0	6,2	6,5
Pontalinda	4,4	5,3	5,5	5,1	5,7	5,8	6,7	5,7	4,2	4,5	4,9	5,2	5,5	5,7	6,0	6,3
Pontes Gestal	4,8	5,7	5,0	4,9	6,0	6,7	6,4	-	4,5	4,9	5,3	5,5	5,8	6,1	6,3	6,5
Populina	5,2	6,1	6,0	5,9	6,9	6,3	-	5,7	5,3	5,6	6,0	6,2	6,4	6,7	6,9	7,1
Porangaba	4,5	5,4	4,9	4,3	5,7	6,1	6,1	5,9	-	4,7	5,0	5,3	5,5	5,8	6,0	6,3
Porto Feliz	5,0	5,8	5,8	6,0	6,0	6,5	6,3	5,8	4,9	5,2	5,6	5,9	6,1	6,4	6,6	6,8
Porto Ferreira	5,0	5,3	5,3	6,1	6,3	6,5	6,2	5,9	4,0	4,3	4,7	5,0	5,3	5,6	5,8	6,1
Potim	4,0	4,9	5,3	4,9	5,1	5,9	6,2	6,3	3,9	4,2	4,6	4,9	5,2	5,5	5,8	6,0
Potirendaba	5,2	5,7	5,9	6,1	6,9	6,6	7,0	6,1	5,1	5,4	5,8	6,0	6,3	6,5	6,7	6,9
Pracinha	4,2	5,3	5,9	6,0	-	6,6	5,6	6,6	-	4,4	4,7	5,0	5,3	5,5	5,8	6,1
Pradópolis	5,0	4,6	5,5	5,4	5,9	6,2	6,0	5,8	-	5,2	5,5	5,7	6,0	6,2	6,5	6,7
Praia Grande	4,8	4,9	5,5	5,8	5,8	6,4	6,6	6,1	4,3	4,6	5,0	5,3	5,6	5,9	6,1	6,4
Pratânia	4,2	4,7	5,4	5,5	5,9	6,2	5,9	-	-	4,4	4,7	5,0	5,3	5,5	5,8	6,1
Presidente Alves	4,3	5,6	5,0	5,1	-	6,0	6,0	6,3	5,1	5,4	5,8	6,0	6,3	6,5	6,7	7,0
Presidente Bernardes	5,0	4,6	5,6	6,2	6,1	6,2	6,1	6,1	4,7	5,1	5,5	5,7	6,0	6,2	6,5	6,7
Presidente Epitácio	4,6	5,5	5,4	5,8	6,4	6,6	6,6	6,6	4,6	4,9	5,3	5,6	5,9	6,1	6,4	6,6
Presidente Prudente	5,0	5,4	5,2	6,0	6,4	6,5	6,7	6,0	5,3	5,6	6,0	6,2	6,5	6,7	6,9	7,1
Presidente Venceslau	5,1	6,6	6,8	7,2	7,1	7,3	7,2	6,7	5,4	5,7	6,1	6,3	6,5	6,7	6,9	7,2
Promissão	4,5	5,3	4,9	5,2	6,2	6,4	6,5	6,1	5,2	5,5	5,9	6,1	6,4	6,6	6,8	7,0
Quadra	5,0	5,3	5,1	5,4	5,9	5,9	6,4	6,0	4,5	4,8	5,2	5,5	5,7	6,0	6,2	6,5
Quatá	5,4	6,2	5,8	5,6	5,7	6,7	7,2	6,5	4,9	5,2	5,6	5,8	6,1	6,3	6,5	6,8
Queiroz	4,0	5,3	4,9	5,9	6,5	6,6	6,0	6,0	4,0	4,3	4,7	5,0	5,3	5,6	5,8	6,1
Queluz	4,4	4,6	5,2	5,3	5,3	5,3	6,0	6,2	4,5	4,9	5,3	5,5	5,8	6,1	6,3	6,5
Quintana	5,8	5,6	6,0	6,5	7,0	7,8	7,3	5,8	4,8	5,1	5,5	5,8	6,0	6,3	6,5	6,7
Rafard	5,7	5,6	5,4	5,7	6,2	6,4	6,5	6,7	4,8	5,2	5,5	5,8	6,0	6,3	6,5	6,8
Rancharia	5,0	5,5	6,3	5,9	6,0	7,0	7,0	5,9	4,6	5,0	5,4	5,6	5,9	6,1	6,4	6,6
Redenção da Serra	4,7	4,8	5,0	4,6	6,6	6,5	6,9	6,3	4,1	4,4	4,8	5,1	5,4	5,7	5,9	6,2
Regente Feijó	4,8	5,6	5,7	6,1	6,3	6,8	6,9	6,7	5,1	5,4	5,8	6,0	6,3	6,5	6,7	7,0
Reginópolis	4,9	6,5	6,5	5,5	6,0	6,9	6,6	6,1	3,8	4,1	4,5	4,8	5,1	5,4	5,7	5,9
Registro	4,9	5,3	4,8	5,7	6,2	6,8	7,0	6,1	4,9	5,3	5,6	5,9	6,1	6,4	6,6	6,8
Restinga	4,8	5,5	4,9	5,4	5,1	6,2	6,5	5,7	4,8	5,1	5,5	5,8	6,0	6,3	6,5	6,7
Ribeira	4,0	5,5	4,8	4,6	6,7	6,1	6,0	5,7	4,5	4,8	5,2	5,5	5,7	6,0	6,2	6,5
Ribeirão Bonito	4,7	4,9	5,3	5,5	5,6	6,1	6,0	5,8	4,0	4,3	4,7	5,0	5,3	5,5	5,8	6,1
Ribeirão Branco	4,3	5,0	4,8	5,4	6,7	6,9	6,9	6,2	4,3	4,6	5,0	5,3	5,5	5,8	6,1	6,3
Ribeirão Corrente	5,1	7,1	5,7	4,9	5,8	6,5	6,6	5,9	3,7	4,1	4,5	4,8	5,1	5,3	5,6	5,9

Anexo III: Estado de São Paulo – Ensino Fundamental: Anos Iniciais
Rede Pública: Ideb e Projeções
2007-2021

Município	Ideb (NxP)								Projeções							
	2007	2009	2011	2013	2015	2017	2019	2021	2007	2009	2011	2013	2015	2017	2019	2021
Ribeirão do Sul	5,5	5,7	5,8	5,4	6,4	6,9	6,7	6,2	5,2	5,5	5,9	6,1	6,4	6,6	6,8	7,0
Ribeirão dos Índios	3,9	5,8	5,3	4,6	-	6,1	6,9	6,3	4,5	4,9	5,3	5,5	5,8	6,0	6,3	6,5
Ribeirão Grande	5,1	4,7	5,6	5,9	5,9	6,6	6,4	5,8	4,4	4,7	5,1	5,4	5,6	5,9	6,2	6,4
Ribeirão Pires	5,0	5,6	5,9	6,2	6,5	7,0	7,0	6,5	5,1	5,4	5,8	6,1	6,3	6,5	6,8	7,0
Ribeirão Preto	4,5	5,0	5,4	5,7	6,1	6,1	6,2	5,7	4,7	5,1	5,5	5,7	6,0	6,2	6,5	6,7
Rifaina	4,2	4,5	6,3	5,0	5,8	6,4	6,4	-	4,6	4,9	5,3	5,6	5,8	6,1	6,3	6,6
Rincão	4,6	5,1	4,9	5,0	5,1	5,9	5,6	5,5	4,3	4,7	5,1	5,3	5,6	5,9	6,1	6,4
Rinópolis	5,2	5,6	5,1	5,7	6,6	6,4	6,7	6,0	4,2	4,5	4,9	5,2	5,5	5,8	6,0	6,3
Rio Claro	5,3	5,6	-	6,4	6,6	6,8	6,7	6,1	5,2	5,5	5,9	6,1	6,4	6,6	6,8	7,0
Rio das Pedras	4,6	5,5	5,6	5,6	5,7	6,2	6,5	6,0	4,6	4,9	5,3	5,6	5,8	6,1	6,3	6,6
Rio Grande da Serra	4,3	4,8	5,2	5,2	6,2	6,7	6,6	6,0	4,3	4,6	5,0	5,3	5,6	5,8	6,1	6,3
Riolândia	4,0	4,6	4,6	4,9	6,2	6,7	6,7	6,1	3,9	4,2	4,6	4,9	5,2	5,5	5,8	6,0
Riversul	4,3	5,5	5,1	5,3	6,0	6,3	6,3	5,9	4,7	5,0	5,4	5,7	5,9	6,2	6,4	6,6
Rosana	4,7	5,5	6,0	5,6	6,3	6,8	6,9	6,5	4,7	5,1	5,5	5,7	6,0	6,2	6,5	6,7
Roseira	4,9	5,0	5,2	5,0	6,2	6,7	6,4	6,2	4,6	5,0	5,3	5,6	5,9	6,1	6,4	6,6
Rubiácea	5,9	6,4	6,2	6,8	6,3	6,9	6,3	6,9	5,9	6,2	6,5	6,8	7,0	7,1	7,3	7,5
Rubinéia	6,5	7,5	6,1	5,8	6,1	7,1	6,8	6,6	5,8	6,1	6,4	6,6	6,8	7,1	7,2	7,4
Sabino	4,3	4,8	4,9	5,2	6,8	5,8	6,3	6,4	4,2	4,5	4,9	5,2	5,5	5,7	6,0	6,3
Sagres	4,5	4,7	6,2	5,4	7,1	7,1	-	5,5	5,7	6,0	6,3	6,5	6,7	6,9	7,1	7,3
Sales	4,7	5,7	5,9	5,8	6,1	6,6	-	6,3	4,2	4,6	5,0	5,3	5,5	5,8	6,1	6,3
Sales Oliveira	5,1	5,7	5,5	6,1	6,2	6,4	6,3	5,7	-	5,3	5,6	5,9	6,1	6,3	6,6	6,8
Salesópolis	5,0	5,3	5,1	5,5	6,4	6,5	6,4	5,7	-	5,2	5,5	5,8	6,0	6,3	6,5	6,7
Salmourão	4,5	5,0	5,0	5,3	6,4	6,3	6,3	-	4,9	5,2	5,6	5,8	6,1	6,3	6,6	6,8
Saltinho	4,9	6,1	6,3	6,7	6,9	6,9	7,1	7,1	5,2	5,5	5,9	6,1	6,3	6,6	6,8	7,0
Salto	5,6	5,7	5,7	6,1	6,6	6,8	6,9	6,6	5,1	5,4	5,8	6,0	6,3	6,5	6,7	6,9
Salto de Pirapora	4,9	5,4	5,8	6,0	6,3	6,8	6,6	6,1	4,7	5,0	5,4	5,7	5,9	6,2	6,4	6,6
Salto Grande	4,8	6,3	5,1	6,0	6,0	7,3	6,7	6,3	4,3	4,6	5,0	5,3	5,6	5,8	6,1	6,3
Sandovalina	4,7	4,2	5,4	5,8	5,3	5,7	6,2	5,7	3,9	4,2	4,6	4,9	5,2	5,5	5,7	6,0
Santa Adélia	4,6	5,2	5,5	5,5	6,4	6,8	7,2	6,2	5,0	5,4	5,7	6,0	6,2	6,5	6,7	6,9
Santa Albertina	5,2	5,7	5,4	5,8	6,3	6,5	6,5	6,4	4,8	5,1	5,5	5,7	6,0	6,2	6,5	6,7
Santa Bárbara d'Oeste	5,7	6,2	6,3	6,5	6,9	7,0	7,0	6,4	5,3	5,6	6,0	6,2	6,5	6,7	6,9	7,1
Santa Branca	5,0	5,0	4,4	5,6	5,9	6,7	6,3	5,6	4,3	4,6	5,0	5,3	5,5	5,8	6,1	6,3
Santa Clara d'Oeste	4,9	6,3	6,4	6,0	-	6,4	6,8	6,6	4,8	5,2	5,6	5,8	6,1	6,3	6,5	6,8
Santa Cruz da Conceição	5,1	5,2	5,8	5,5	6,3	6,8	7,1	6,3	4,9	5,2	5,6	5,8	6,1	6,3	6,6	6,8
Santa Cruz da Esperança	4,7	5,9	5,3	6,2	5,8	5,9	6,4	6,0	3,8	4,2	4,6	4,8	5,1	5,4	5,7	6,0
Santa Cruz das Palmeiras	4,8	5,1	4,9	5,2	6,6	6,5	6,7	6,3	4,7	5,0	5,4	5,7	5,9	6,2	6,4	6,7
Santa Cruz do Rio Pardo	4,8	5,9	6,1	6,1	6,9	6,8	7,1	6,2	4,9	5,2	5,6	5,9	6,1	6,4	6,6	6,8
Santa Ernestina	4,7	5,9	5,7	7,1	6,7	6,7	6,5	6,3	4,4	4,8	5,2	5,4	5,7	6,0	6,2	6,5
Santa Fé do Sul	7,6	6,0	6,0	6,4	6,6	7,0	6,6	6,5	4,8	5,1	5,5	5,7	6,0	6,2	6,5	6,7
Santa Gertrudes	5,1	5,6	5,5	5,8	6,6	6,7	6,7	6,3	-	5,3	5,6	5,9	6,1	6,4	6,6	6,8
Santa Isabel	4,7	5,3	5,5	5,5	6,0	6,6	6,7	6,4	4,8	5,1	5,5	5,7	6,0	6,2	6,5	6,7
Santa Lúcia	4,4	5,8	5,3	5,0	6,0	6,4	6,7	6,1	5,2	5,6	5,9	6,2	6,4	6,6	6,8	7,1
Santa Maria da Serra	4,6	5,0	5,6	5,4	5,5	5,4	6,4	5,7	5,8	6,1	6,4	6,6	6,8	7,0	7,2	7,4
Santa Mercedes	4,7	5,9	5,3	6,0	6,2	6,7	6,9	6,0	4,4	4,7	5,1	5,4	5,7	5,9	6,2	6,4
Santa Rita do Passa Quatro	5,6	6,0	5,7	6,0	6,1	6,6	6,5	6,3	5,0	5,3	5,7	6,0	6,2	6,4	6,7	6,9
Santa Rita d'Oeste	7,2	5,5	-	-	6,6	6,1	7,2	6,4	5,9	6,2	6,5	6,7	6,9	7,1	7,3	7,5
Santa Rosa de Viterbo	4,8	5,4	5,4	5,2	5,9	6,0	6,1	5,5	4,6	4,9	5,3	5,6	5,9	6,1	6,4	6,6
Santa Salete	-	6,1	-	6,9	7,6	7,8	7,8	-	-	-	6,4	6,6	6,8	7,0	7,2	7,4
Santana da Ponte Pensa	5,6	-	-	-	-	8,2	8,3	8,0	-	5,7	6,0	6,3	6,5	6,7	6,9	7,1
Santana de Parnaíba	4,4	5,2	5,0	5,2	5,7	6,6	6,4	6,1	4,4	4,7	5,1	5,4	5,7	5,9	6,2	6,4
Santo Anastácio	4,8	5,6	5,4	5,7	6,3	6,2	6,6	5,7	4,7	5,0	5,4	5,7	5,9	6,2	6,4	6,7
Santo André	4,9	5,4	5,6	5,7	6,4	6,5	6,5	6,1	5,0	5,3	5,7	5,9	6,2	6,4	6,7	6,9
Santo Antônio da Alegria	5,2	5,9	6,2	6,5	7,0	7,2	6,9	-	5,0	5,4	5,7	6,0	6,2	6,5	6,7	6,9
Santo Antônio de Posse	4,7	5,7	4,9	5,1	5,6	5,7	5,9	5,5	-	4,9	5,2	5,5	5,7	6,0	6,2	6,5
Santo Antônio do Aracanguá	4,0	5,2	5,5	5,5	6,5	6,7	6,4	6,4	3,9	4,3	4,7	4,9	5,2	5,5	5,8	6,0
Santo Antônio do Jardim	5,7	6,0	7,1	6,4	6,7	7,1	7,4	6,5	5,7	6,0	6,3	6,5	6,7	6,9	7,1	7,3
Santo Antônio do Pinhal	4,7	5,6	5,7	5,8	6,3	6,6	6,5	6,0	4,8	5,2	5,5	5,8	6,0	6,3	6,5	6,8
Santo Expedito	4,4	5,4	5,1	5,3	5,5	5,3	-	6,4	4,1	4,4	4,9	5,1	5,4	5,7	5,9	6,2
Santópolis do Aguapeí	5,9	5,8	5,8	5,7	6,9	7,1	7,8	7,0	4,7	5,0	5,4	5,7	5,9	6,2	6,4	6,7
Santos	5,0	5,3	5,5	5,6	6,1	6,0	5,8	5,9	4,4	4,8	5,2	5,4	5,7	6,0	6,2	6,5
São Bento do Sapucaí	4,7	5,4	6,1	6,1	6,4	6,5	6,5	6,1	4,5	4,8	5,2	5,5	5,7	6,0	6,3	6,5
São Bernardo do Campo	5,1	5,6	5,8	6,0	6,8	6,9	6,9	6,4	4,9	5,3	5,6	5,9	6,1	6,4	6,6	6,8

Anexo III: Estado de São Paulo – Ensino Fundamental: Anos Iniciais
Rede Pública: Ideb e Projeções
2007-2021

Município	Ideb (NxP)								Projeções							
	2007	2009	2011	2013	2015	2017	2019	2021	2007	2009	2011	2013	2015	2017	2019	2021
São Caetano do Sul	-	5,9	6,4	6,6	7,2	7,5	7,3	7,0	5,5	5,8	6,1	6,3	6,6	6,8	7,0	7,2
São Carlos	5,3	6,0	5,8	6,3	6,8	7,1	7,1	6,5	5,2	5,5	5,9	6,1	6,4	6,6	6,8	7,0
São Francisco	5,1	6,9	6,0	6,9	7,2	7,3	7,0	5,1	4,7	5,0	5,4	5,7	5,9	6,2	6,4	6,7
São João da Boa Vista	5,4	5,8	6,0	6,4	6,7	6,8	6,9	6,6	5,3	5,6	6,0	6,2	6,5	6,7	6,9	7,1
São João das Duas Pontes	5,9	6,0	5,3	5,4	6,6	6,3	6,2	5,8	6,3	6,6	6,9	7,1	7,3	7,4	7,6	7,8
São João de Iracema	4,4	5,6	5,8	-	6,9	7,0	6,4	6,0	4,4	4,7	5,1	5,4	5,7	5,9	6,2	6,4
São João do Pau d'Alho	4,7	5,5	5,2	5,4	-	7,2	6,3	-	4,4	4,8	5,2	5,4	5,7	6,0	6,2	6,5
São Joaquim da Barra	4,8	5,5	5,7	6,0	6,7	6,7	6,7	6,2	4,5	4,8	5,2	5,5	5,7	6,0	6,3	6,5
São José da Bela Vista	3,9	4,6	4,7	4,5	5,5	5,6	5,8	5,2	4,1	4,5	4,9	5,2	5,4	5,7	6,0	6,2
São José do Barreiro	4,6	4,8	4,8	4,8	5,2	4,9	6,0	5,8	4,0	4,4	4,8	5,0	5,3	5,6	5,9	6,1
São José do Rio Pardo	5,3	6,0	6,1	6,3	6,4	6,7	6,4	6,0	4,8	5,1	5,5	5,8	6,0	6,2	6,5	6,7
São José do Rio Preto	5,4	5,9	6,1	6,3	6,7	6,9	6,7	6,2	5,2	5,5	5,9	6,1	6,4	6,6	6,8	7,0
São José dos Campos	5,2	5,7	5,8	6,2	6,6	6,9	7,0	6,7	5,1	5,4	5,8	6,0	6,2	6,5	6,7	6,9
São Lourenço da Serra	4,5	5,3	5,6	5,8	6,2	6,6	6,4	6,1	4,8	5,2	5,5	5,8	6,0	6,3	6,5	6,8
São Luiz do Paraitinga	4,6	4,9	5,7	5,6	6,0	6,0	7,1	6,5	4,3	4,6	5,0	5,3	5,6	5,8	6,1	6,3
São Manuel	4,7	5,3	5,7	5,5	6,1	6,4	6,5	5,9	4,7	5,0	5,4	5,7	5,9	6,2	6,4	6,6
São Miguel Arcanjo	4,9	5,7	6,1	5,9	6,7	6,6	7,0	6,3	4,8	5,1	5,5	5,7	6,0	6,2	6,5	6,7
São Paulo	4,5	5,0	5,1	-	6,1	6,3	6,3	5,9	4,4	4,7	5,1	5,4	5,7	5,9	6,2	6,4
São Pedro	5,2	5,4	5,7	5,7	6,0	6,2	6,5	5,8	4,4	4,7	5,1	5,4	5,6	5,9	6,2	6,4
São Pedro do Turvo	4,9	5,6	5,4	6,8	6,3	7,5	7,7	5,9	4,4	4,7	5,1	5,4	5,7	5,9	6,2	6,4
São Roque	4,8	5,5	5,4	5,6	5,7	5,9	6,1	5,7	4,5	4,9	5,3	5,5	5,8	6,0	6,3	6,5
São Sebastião	4,5	4,8	5,0	5,4	5,7	6,1	6,3	6,0	4,2	4,5	4,9	5,2	5,5	5,7	6,0	6,3
São Sebastião da Grama	4,6	5,2	6,2	5,8	5,9	7,2	6,9	5,8	-	4,8	5,2	5,4	5,7	5,9	6,2	6,4
São Simão	5,5	5,3	5,0	5,0	5,8	5,8	6,0	6,3	4,1	4,4	4,8	5,1	5,4	5,7	5,9	6,2
São Vicente	4,7	4,9	5,4	5,3	5,4	5,8	5,8	5,5	4,7	5,0	5,4	5,7	5,9	6,2	6,4	6,6
Sarapuí	4,7	5,5	5,1	4,7	6,1	5,9	6,2	5,7	4,9	5,2	5,6	5,9	6,1	6,4	6,6	6,8
Sarutaiá	4,5	5,1	5,4	6,3	6,0	5,9	6,4	7,0	3,9	4,2	4,6	4,9	5,2	5,5	5,7	6,0
Sebastianópolis do Sul	6,1	6,9	7,0	7,1	6,9	7,1	8,3	7,9	6,0	6,2	6,6	6,8	7,0	7,2	7,4	7,5
Serra Azul	4,0	4,5	5,0	5,4	5,3	5,7	5,5	5,4	3,7	4,1	4,5	4,8	5,1	5,3	5,6	5,9
Serra Negra	5,0	5,8	5,5	5,7	6,7	6,8	7,0	6,3	4,3	4,7	5,1	5,3	5,6	5,9	6,1	6,4
Serrana	4,4	4,9	5,1	5,4	6,3	6,2	6,1	5,7	4,3	4,6	5,0	5,3	5,6	5,8	6,1	6,4
Sertãozinho	5,4	5,7	6,4	6,4	6,7	7,2	6,9	5,8	5,0	5,3	5,7	6,0	6,2	6,4	6,7	6,9
Sete Barras	5,4	5,5	5,4	5,0	5,9	6,1	6,0	6,2	5,5	5,8	6,2	6,4	6,6	6,8	7,0	7,2
Severínia	4,6	5,6	4,8	4,8	5,7	6,4	6,5	5,7	4,5	4,8	5,2	5,5	5,8	6,0	6,3	6,5
Silveiras	5,1	5,8	5,3	6,2	5,7	5,5	5,9	5,6	-	5,2	5,6	5,8	6,0	6,3	6,5	6,7
Socorro	5,3	6,0	6,1	5,9	7,0	7,5	7,4	6,6	4,8	5,1	5,5	5,8	6,0	6,3	6,5	6,7
Sorocaba	4,8	5,8	5,9	6,0	6,5	6,7	6,7	6,2	4,9	5,3	5,6	5,9	6,1	6,4	6,6	6,8
Sud Mennucci	5,9	6,2	6,4	6,3	6,2	7,0	6,9	6,2	6,0	6,3	6,6	6,8	7,0	7,2	7,4	7,6
Sumaré	5,0	5,4	5,6	5,7	5,9	6,2	6,3	5,9	4,8	5,1	5,5	5,7	6,0	6,2	6,5	6,7
Suzanápolis	4,8	4,8	5,0	6,6	-	7,1	6,6	6,0	4,4	4,7	5,1	5,4	5,7	5,9	6,2	6,4
Suzano	4,6	5,0	5,5	5,7	6,0	6,3	6,4	6,1	4,8	5,1	5,5	5,7	6,0	6,2	6,5	6,7
Tabapuã	5,3	6,4	6,1	6,2	7,4	7,9	7,5	7,3	5,3	5,6	6,0	6,2	6,5	6,7	6,9	7,1
Tabatinga	4,7	5,4	5,3	5,8	5,9	6,6	6,5	5,8	4,9	5,3	5,6	5,9	6,1	6,4	6,6	6,8
Taboão da Serra	4,9	5,2	5,5	5,9	6,4	6,8	6,7	5,9	4,5	4,9	5,3	5,5	5,8	6,0	6,3	6,5
Taciba	4,5	5,4	6,0	5,9	6,2	6,9	6,6	5,9	4,1	4,4	4,8	5,1	5,4	5,7	5,9	6,2
Taguaí	5,3	6,7	6,6	7,0	7,1	7,7	7,7	7,1	5,8	6,0	6,4	6,6	6,8	7,0	7,2	7,4
Taiaçu	4,7	6,6	8,2	5,4	5,4	6,0	6,7	5,3	4,7	5,0	5,4	5,6	5,9	6,1	6,4	6,6
Taiúva	5,5	6,3	5,8	5,8	-	6,2	6,4	5,6	5,2	5,5	5,9	6,1	6,3	6,6	6,8	7,0
Tambaú	5,2	5,3	5,7	5,7	5,9	5,7	5,7	5,7	4,1	4,5	4,9	5,1	5,4	5,7	5,9	6,2
Tanabi	6,0	6,8	7,0	7,1	7,2	7,7	7,6	7,0	5,2	5,5	5,9	6,1	6,4	6,6	6,8	7,0
Tapiraí	4,8	5,1	5,2	5,2	6,3	7,0	6,5	5,8	4,6	4,9	5,3	5,6	5,8	6,1	6,3	6,6
Tapiratiba	5,8	5,5	5,4	5,4	6,5	6,1	-	6,5	-	6,0	6,2	6,5	6,7	6,9	7,1	7,3
Taquaral	4,1	5,9	5,2	6,4	-	6,0	6,4	6,0	4,0	4,3	4,8	5,0	5,3	5,6	5,9	6,1
Taquaritinga	4,5	5,7	5,8	5,7	5,9	6,2	6,3	5,9	5,1	5,4	5,8	6,0	6,3	6,5	6,7	6,9
Taquarituba	4,7	5,6	5,9	6,1	7,0	7,0	7,0	6,7	4,6	5,0	5,3	5,6	5,9	6,1	6,4	6,6
Taquarivaí	7,2	5,4	5,9	5,1	6,2	6,7	6,7	5,7	-	7,4	7,6	7,7	7,8	8,0	8,1	8,2
Tarabai	4,8	5,2	5,1	5,8	5,6	6,6	6,6	6,5	-	5,0	5,3	5,5	5,8	6,0	6,3	6,5
Tarumã	4,6	5,1	5,7	5,8	6,1	6,8	7,2	7,3	4,3	4,7	5,1	5,3	5,6	5,9	6,1	6,4
Tatuí	5,0	5,2	5,5	5,6	6,3	6,4	6,4	6,0	4,6	4,9	5,3	5,6	5,8	6,1	6,3	6,6
Taubaté	5,1	5,4	5,4	5,6	5,8	6,4	6,6	5,9	4,4	4,7	5,1	5,4	5,6	5,9	6,2	6,4
Tejupá	3,9	5,8	5,6	5,9	5,2	6,3	5,7	5,9	4,0	4,3	4,7	5,0	5,3	5,6	5,8	6,1
Teodoro Sampaio	4,7	5,1	5,8	6,0	6,6	6,5	6,8	6,3	4,8	5,1	5,5	5,8	6,0	6,3	6,5	6,8

Anexo III: Estado de São Paulo – Ensino Fundamental: Anos Iniciais
Rede Pública: Ideb e Projeções
2007-2021

Município	Ideb (NxP)								Projeções							
	2007	2009	2011	2013	2015	2017	2019	2021	2007	2009	2011	2013	2015	2017	2019	2021
Terra Roxa	6,9	5,8	6,2	6,0	6,4	6,7	6,6	6,1	4,9	5,2	5,6	5,9	6,1	6,3	6,6	6,8
Tietê	5,3	5,6	5,6	5,8	6,0	5,8	7,2	6,4	4,7	5,1	5,5	5,7	6,0	6,2	6,5	6,7
Timburi	5,2	5,1	5,5	6,7	5,4	6,1	6,5	6,4	4,5	4,9	5,2	5,5	5,8	6,0	6,3	6,5
Torre de Pedra	4,6	5,7	5,5	4,9	5,6	6,8	5,8	6,2	4,3	4,6	5,0	5,3	5,5	5,8	6,1	6,3
Torrinha	5,8	6,6	6,0	6,1	6,8	6,2	6,8	6,0	6,8	7,0	7,3	7,4	7,6	7,8	7,9	8,0
Trabiju	4,0	5,7	5,5	6,4	6,8	6,6	6,4	5,5	3,6	3,9	4,3	4,6	4,9	5,2	5,5	5,8
Tremembé	3,9	5,2	4,8	5,4	6,2	6,3	6,4	6,0	-	4,1	4,5	4,7	5,0	5,3	5,6	5,8
Três Fronteiras	5,1	6,3	5,6	5,7	6,4	7,1	6,1	6,9	4,6	4,9	5,3	5,6	5,8	6,1	6,3	6,6
Tuiuti	4,1	4,6	5,4	5,1	6,1	6,6	6,8	6,0	-	4,3	4,7	4,9	5,2	5,5	5,7	6,0
Tupã	5,0	5,9	5,7	6,0	6,3	6,7	6,8	6,3	5,1	5,5	5,8	6,1	6,3	6,5	6,8	7,0
Tupi Paulista	5,4	6,1	6,7	7,3	7,9	7,7	7,9	6,8	5,4	5,7	6,1	6,3	6,5	6,7	7,0	7,2
Turiúba	5,1	5,7	-	-	6,9	7,0	6,6	6,6	4,5	4,8	5,2	5,5	5,7	6,0	6,2	6,5
Turmalina	7,0	6,9	6,5	7,0	6,5	6,4	7,1	-	5,6	5,9	6,2	6,4	6,7	6,9	7,1	7,3
Ubarana	5,0	5,3	5,8	5,4	5,8	6,3	5,9	5,9	4,6	4,9	5,3	5,5	5,8	6,1	6,3	6,6
Ubatuba	4,3	4,8	4,9	4,9	5,6	5,8	6,2	5,8	4,2	4,5	4,9	5,2	5,5	5,7	6,0	6,3
Ubirajara	5,0	5,6	5,4	5,7	6,4	5,5	6,8	6,7	4,8	5,1	5,5	5,7	6,0	6,2	6,5	6,7
Uchoa	5,3	5,9	5,3	5,5	6,1	6,7	6,5	5,8	4,7	5,0	5,4	5,7	5,9	6,2	6,4	6,7
União Paulista	4,3	4,8	5,0	5,0	-	6,1	-	5,6	-	4,5	4,9	5,1	5,4	5,7	5,9	6,2
Urânia	5,8	6,4	5,5	6,4	7,0	7,0	7,5	6,3	5,2	5,5	5,9	6,1	6,3	6,6	6,8	7,0
Uru	4,5	4,6	5,6	-	-	6,8	6,6	6,3	4,4	4,7	5,1	5,4	5,7	5,9	6,2	6,4
Urupês	5,2	5,6	5,7	6,7	6,6	6,8	6,9	6,7	5,3	5,6	6,0	6,2	6,4	6,7	6,9	7,1
Valentim Gentil	6,9	5,7	6,2	5,6	6,8	6,8	7,0	6,4	5,9	6,2	6,5	6,7	6,9	7,1	7,3	7,5
Valinhos	4,6	5,4	5,8	5,9	6,2	6,5	6,5	6,2	-	4,8	5,1	5,4	5,6	5,9	6,2	6,4
Valparaíso	6,9	5,2	6,4	6,2	7,6	7,2	7,0	6,3	5,2	5,5	5,8	6,1	6,3	6,6	6,8	7,0
Vargem	4,1	4,8	4,6	4,1	5,8	5,6	5,7	5,3	3,6	3,9	4,3	4,6	4,9	5,2	5,5	5,8
Vargem Grande do Sul	4,8	5,0	5,7	6,5	6,6	7,1	6,8	6,4	5,1	5,4	5,8	6,0	6,3	6,5	6,7	7,0
Vargem Grande Paulista	4,9	4,9	5,4	5,0	6,0	6,2	6,6	6,3	4,8	5,1	5,5	5,7	6,0	6,2	6,5	6,7
Várzea Paulista	4,9	5,6	5,3	6,0	6,4	6,5	6,8	5,9	4,6	4,9	5,3	5,6	5,9	6,1	6,4	6,6
Vera Cruz	4,8	5,2	5,6	5,4	6,3	6,2	6,1	5,7	4,5	4,8	5,2	5,5	5,7	6,0	6,2	6,5
Vinhedo	5,3	5,3	5,9	6,3	6,6	7,2	6,9	6,5	-	5,4	5,8	6,0	6,2	6,5	6,7	6,9
Viradouro	6,1	4,6	5,5	4,8	5,5	5,8	5,6	5,4	5,3	5,6	5,9	6,2	6,4	6,6	6,9	7,1
Vista Alegre do Alto	5,1	6,8	6,5	6,2	6,6	6,6	6,6	6,1	4,9	5,3	5,6	5,9	6,1	6,4	6,6	6,8
Vitória Brasil	4,6	5,1	5,2	-	-	6,8	6,4	6,1	-	4,8	5,1	5,4	5,6	5,9	6,1	6,4
Votorantim	5,4	5,6	5,9	6,1	6,4	6,6	6,7	6,2	5,2	5,5	5,9	6,1	6,4	6,6	6,8	7,0
Votuporanga	6,2	6,3	6,4	6,4	6,6	6,8	6,9	6,2	6,1	6,4	6,7	6,9	7,1	7,3	7,4	7,6
Zacarias	5,3	5,5	6,0	-	6,4	6,4	5,9	6,5	-	5,5	5,8	6,0	6,2	6,5	6,7	6,9

Fonte: MEC/Inep – elaborada pelo DGA/GGE/DPE/FDE.

Anexo III

MUNICÍPIOS

ENSINO FUNDAMENTAL – ANOS INICIAIS
TAXA DE APROVAÇÃO

Anexo III: Estado de São Paulo – Ensino Fundamental: Anos Iniciais
Rede Estadual: Taxa de Aprovação
2007/2021

Município	Taxa de Aprovação: 1º ao 5º ano							
	2007	2009	2011	2013	2015	2017	2019	2021
Aguaí	98,3	100,0	100,0	100,0	100,0	100,0	98,9	100,0
Águas de Lindóia	94,7	96,4	99,2	97,1	96,5	97,2	97,2	100,0
Agudos	94,3	-	-	-	-	-	-	-
Alfredo Marcondes	91,6	95,4	97,3	96,8	99,5	99,0	97,7	100,0
Alto Alegre	93,5	97,2	-	-	-	-	-	-
Americana	97,0	98,5	98,4	99,2	99,1	98,8	99,1	99,6
Amparo	97,1	97,3	97,9	99,8	98,8	98,2	98,8	99,9
Angatuba	94,1	93,8	94,2	95,2	98,9	96,6	98,4	100,0
Anhumas	97,0	-	-	-	-	-	-	-
Aparecida	84,3	-	-	-	-	-	-	-
Aparecida d'Oeste	99,0	-	-	-	-	-	-	-
Apiaí	96,5	97,2	98,7	99,0	98,9	99,5	99,9	100,0
Araçatuba	-	-	-	-	-	50,0	-	-
Araraquara	98,9	99,4	99,5	99,8	99,9	100,0	100,0	99,9
Araras	96,0	97,7	99,2	99,5	99,5	99,3	98,9	99,6
Arco-Íris	98,5	96,1	100,0	100,0	100,0	100,0	-	-
Arujá	94,8	97,2	95,5	100,0	100,0	-	-	-
Aspásia	97,1	99,1	100,0	100,0	100,0	100,0	97,9	100,0
Atibaia	97,5	98,1	97,7	99,7	99,8	100,0	100,0	100,0
Avaí	-	-	-	-	-	100,0	-	-
Avaré	91,4	95,6	-	-	-	-	-	-
Balbinos	97,6	-	-	-	-	-	-	-
Barão de Antonina	-	-	-	-	-	100,0	-	-
Bariri	-	-	-	-	-	-	-	-
Barra do Turvo	-	-	-	-	-	-	-	-
Barretos	-	-	-	-	-	-	-	-
Bastos	97,3	97,9	98,3	98,0	97,9	96,7	97,2	99,9
Batatais	97,8	99,8	100,0	99,7	98,4	99,5	99,4	100,0
Bauru	96,7	98,1	97,4	98,8	98,5	97,9	98,7	98,6
Bebedouro	95,5	-	-	-	-	-	-	-
Bento de Abreu	-	-	-	-	-	-	-	-
Birigui	97,4	97,3	96,7	-	-	-	-	-
Bofete	94,2	95,7	95,3	-	-	-	-	-
Boracéia	97,7	94,9	-	-	-	-	-	-
Borborema	98,5	99,2	98,2	97,9	99,7	99,1	98,8	100,0
Botucatu	96,4	95,7	-	-	100,0	100,0	-	-
Bragança Paulista	96,2	94,2	93,3	100,0	0,0	-	-	-
Braúna	-	-	-	-	-	100,0	-	-
Cabreúva	92,7	-	-	-	-	-	-	-
Caçapava	97,1	96,2	97,8	-	-	-	-	-
Caconde	92,5	96,2	98,9	98,8	100,0	100,0	100,0	100,0
Cafelândia	97,0	94,5	98,7	98,8	94,7	97,0	100,0	100,0
Caieiras	97,3	98,5	98,0	99,7	100,0	99,7	99,7	99,0
Campinas	96,2	97,1	96,7	98,4	98,3	98,3	98,9	99,0
Cananéia	-	98,1	100,0	100,0	93,8	100,0	-	-
Cândido Mota	98,8	96,4	96,8	99,8	99,4	100,0	100,0	100,0
Carapicuíba	96,9	98,1	97,9	98,9	98,7	98,9	99,1	98,5
Cardoso	-	-	-	-	-	100,0	-	-
Casa Branca	97,6	98,9	99,3	99,4	98,8	98,3	-	-
Catanduva	-	-	-	-	-	-	-	-
Catiguá	96,8	-	-	-	-	-	-	-
Colina	-	-	-	-	-	-	-	-
Conchas	95,3	95,5	96,0	98,7	99,3	99,6	-	-
Coronel Macedo	100,0	96,7	93,0	-	-	-	-	-
Cotia	91,8	92,0	95,1	100,0	100,0	100,0	99,0	97,0
Cravinhos	-	-	-	-	-	-	-	-
Cruzália	95,9	98,4	100,0	100,0	93,0	100,0	100,0	100,0
Cruzeiro	88,8	94,7	-	-	-	-	-	-
Cubatão	93,4	93,9	93,8	95,9	96,8	98,8	100,0	99,1
Cunha	92,6	93,0	89,5	95,5	93,6	96,1	-	-
Diadema	97,0	98,5	98,3	98,4	99,0	99,6	99,9	99,3
Dirce Reis	97,8	100,0	97,4	98,6	97,3	95,7	98,8	100,0

Anexo III: Estado de São Paulo – Ensino Fundamental: Anos Iniciais
Rede Estadual: Taxa de Aprovação
2007/2021

Município	Taxa de Aprovação: 1º ao 5º ano							
	2007	2009	2011	2013	2015	2017	2019	2021
Dobrada	97,6	96,1	92,8	95,6	99,8	99,6	100,0	100,0
Dois Córregos	98,8	-	-	-	-	-	-	-
Eldorado	-	93,4	86,5	-	100,0	100,0	-	-
Elias Fausto	-	-	-	-	-	-	-	-
Embu das Artes	94,8	96,8	97,4	98,7	98,7	99,0	99,5	99,4
Embu-Guaçu	97,2	99,2	99,3	99,3	99,6	99,8	100,0	99,9
Espírito Santo do Pinhal	97,1	97,4	95,2	96,1	97,5	97,4	98,2	99,6
Fernandópolis	97,9	98,3	94,4	96,3	95,7	96,6	100,0	100,0
Ferraz de Vasconcelos	95,1	93,6	94,3	96,2	95,3	-	-	-
Flórida Paulista	97,5	100,0	-	-	-	-	-	-
Florínea	97,7	98,3	100,0	100,0	98,5	98,6	99,3	100,0
Franca	97,9	99,2	99,2	98,2	98,1	97,7	98,2	99,8
Francisco Morato	95,8	92,9	96,4	98,3	99,4	100,0	99,6	100,0
Franco da Rocha	95,6	97,9	97,9	99,1	99,1	99,2	99,5	99,8
Gália	97,7	-	-	-	-	-	-	-
Garça	98,3	-	-	-	-	-	-	-
Gastão Vidigal	93,1	99,2	98,6	98,1	98,3	99,0	100,0	100,0
Gavião Peixoto	96,5	-	-	-	-	-	-	-
General Salgado	-	96,5	-	-	-	95,8	100,0	-
Getulina	94,6	-	-	-	-	-	-	-
Guaiçara	96,4	-	-	-	-	-	-	-
Guapiara	-	-	-	-	-	100,0	-	-
Guarani d'Oeste	92,2	-	-	-	-	-	-	-
Guarantã	97,6	97,1	95,0	96,4	94,2	95,0	-	-
Guararapes	99,4	99,8	-	-	-	-	-	-
Guararema	94,6	95,4	-	-	-	-	-	-
Guaratinguetá	97,7	97,5	100,0	-	-	-	-	-
Guareí	87,9	-	-	-	-	-	-	-
Guarujá	94,8	95,3	96,6	97,0	98,1	97,6	99,5	98,6
Guarulhos	94,8	96,5	97,7	98,7	98,7	99,0	99,6	99,2
Guzolândia	97,4	-	-	-	-	-	-	-
Herculândia	96,2	98,1	97,3	96,8	96,7	94,3	96,1	100,0
Hortolândia	94,6	96,1	94,6	96,3	97,8	99,6	99,1	99,4
Iacri	96,8	97,1	96,0	98,1	98,3	97,4	97,3	100,0
Ibitinga	96,1	98,2	98,0	99,0	99,2	99,2	99,9	99,9
Ibiúna	96,8	97,7	98,1	100,0	96,9	100,0	100,0	-
Igaraçu do Tietê	99,8	99,4	-	-	-	-	-	-
Iguape	91,1	95,0	92,4	78,3	95,7	100,0	-	-
Indaiatuba	96,5	97,6	-	-	-	-	-	-
Indiana	96,2	-	-	-	-	-	-	-
Indiaporã	98,9	98,9	-	-	-	-	-	-
Irapuru	-	-	-	100,0	80,0	-	-	-
Itaberá	95,1	97,9	99,0	99,5	99,2	99,6	99,9	100,0
Itaí	97,8	96,1	-	-	-	-	-	-
Itajobi	-	-	-	-	-	-	-	-
Itanhaém	-	-	-	-	-	81,8	-	-
Itaoca	97,3	97,3	97,1	100,0	100,0	99,4	100,0	100,0
Itapecerica da Serra	96,1	98,0	98,0	98,8	98,7	99,6	99,9	99,3
Itapetininga	95,0	97,2	98,0	99,1	99,6	99,3	99,7	99,9
Itapevi	-	-	-	-	-	-	-	-
Itapira	97,2	97,6	98,1	98,2	95,8	97,9	100,0	99,5
Itápolis	98,0	99,4	99,1	99,2	99,6	99,5	100,0	100,0
Itaporanga	-	-	-	-	-	100,0	-	-
Itapuí	-	-	-	-	-	-	-	-
Itaquaquecetuba	91,4	94,1	93,6	97,3	98,5	98,2	99,2	98,5
Itariri	96,5	95,9	89,5	94,5	96,4	99,6	99,1	100,0
Itobi	99,6	99,8	100,0	99,7	100,0	99,4	100,0	100,0
Itu	97,2	94,2	95,1	-	-	-	-	-
Jaboticabal	96,9	-	-	-	-	-	-	-
Jacareí	94,1	97,2	97,0	98,3	99,3	98,2	100,0	-
Jacupiranga	95,9	99,0	-	-	-	-	-	-
Jales	98,5	99,8	-	-	-	-	-	-

Anexo III: Estado de São Paulo – Ensino Fundamental: Anos Iniciais
Rede Estadual: Taxa de Aprovação
2007/2021

Município	Taxa de Aprovação: 1º ao 5º ano							
	2007	2009	2011	2013	2015	2017	2019	2021
Jandira	93,3	95,6	-	-	-	-	-	-
Jaú	97,1	97,2	-	-	-	-	-	-
José Bonifácio	98,3	98,3	98,7	99,6	99,0	96,3	99,2	100,0
Juquitiba	93,7	96,5	97,1	97,7	98,0	99,5	99,7	99,9
Lençóis Paulista	95,4	-	-	-	-	-	-	-
Limeira	96,7	96,3	97,2	97,9	98,5	99,0	99,4	100,0
Lins	97,2	96,2	94,1	95,9	97,2	97,7	99,1	99,9
Lorena	-	-	-	-	-	100,0	-	-
Macaubal	97,9	98,8	99,4	99,7	100,0	99,3	-	-
Magda	100,0	99,4	-	-	-	-	-	-
Marília	98,8	98,9	98,3	99,6	99,0	99,1	99,6	99,8
Matão	98,4	98,9	98,8	99,2	99,8	99,7	99,7	100,0
Mauá	96,4	97,5	97,8	98,3	98,5	98,5	99,1	99,2
Meridiano	99,1	99,5	-	-	-	-	-	-
Mira Estrela	97,0	99,3	-	-	-	-	-	-
Miracatu	94,1	99,1	100,0	87,0	86,4	95,7	-	-
Mirante do Paranapanema	98,4	97,4	97,0	98,7	98,8	97,8	99,7	100,0
Mococa	98,2	97,9	98,8	99,4	99,3	99,8	100,0	99,7
Mogi das Cruzes	95,4	97,9	97,5	97,4	97,9	98,7	99,9	99,2
Mogi Guaçu	94,0	97,5	-	-	-	-	-	-
Mogi Mirim	99,9	-	100,0	100,0	62,5	-	-	-
Monções	97,5	98,9	100,0	100,0	100,0	100,0	100,0	-
Monte Castelo	-	-	-	-	-	-	-	-
Monte Mor	92,2	-	-	-	-	-	-	-
Natividade da Serra	94,9	98,1	-	-	-	-	-	-
Nazaré Paulista	95,7	97,9	98,2	97,9	98,5	98,4	99,7	100,0
Nhandeara	-	-	-	-	-	100,0	97,2	-
Nova Canaã Paulista	100,0	99,0	-	-	-	-	-	-
Nova Guataporanga	97,8	100,0	-	-	-	-	-	-
Novo Horizonte	93,6	-	-	-	-	-	-	-
Nuporanga	-	-	-	-	-	-	-	-
Ocauçu	-	-	-	-	-	-	-	-
Óleo	90,2	-	-	-	-	-	-	-
Oriente	99,2	96,0	97,5	98,2	97,9	95,7	100,0	99,5
Osasco	93,4	96,5	98,2	100,0	66,7	-	-	-
Ourinhos	96,2	98,0	97,1	98,7	96,7	97,9	98,9	98,0
Ouroeste	96,0	96,6	-	-	-	-	-	-
Palmeira d'Oeste	98,6	99,0	-	-	-	-	-	-
Paranapuã	97,3	96,6	-	-	-	-	-	-
Parapuã	97,0	-	-	-	-	-	-	-
Pariquera-Açu	96,1	100,0	100,0	100,0	100,0	100,0	-	-
Paulínia	91,9	98,9	85,5	-	-	-	-	-
Pederneiras	92,8	97,1	-	-	-	-	-	-
Pedregulho	95,5	97,5	97,5	-	-	-	-	-
Penápolis	98,8	98,4	97,8	99,8	99,2	100,0	100,0	100,0
Pereira Barreto	99,1	-	-	-	-	-	-	-
Peruíbe	-	-	-	-	-	93,3	-	-
Pindamonhangaba	95,0	97,4	97,0	97,4	-	-	-	-
Piquerobi	-	-	-	-	-	-	-	-
Piracicaba	95,9	96,9	97,1	98,6	99,1	99,4	99,9	99,8
Piraju	95,7	97,3	96,8	100,0	-	-	-	-
Pirajuí	97,8	99,7	99,1	-	-	-	-	-
Pirangi	99,2	-	-	-	-	-	-	-
Pirapozinho	-	97,4	-	-	-	-	-	-
Pirassununga	93,9	-	-	-	-	-	-	-
Piratininga	99,0	97,9	-	-	-	-	-	-
Pitangueiras	93,7	-	-	-	-	-	-	-
Poá	95,6	95,0	95,7	97,2	-	-	-	-
Poloni	98,8	100,0	99,6	100,0	99,5	94,5	99,3	100,0
Pongaí	98,0	-	-	-	-	-	-	-
Pontal	98,9	99,2	97,4	97,8	100,0	100,0	-	-
Populina	97,2	98,2	-	-	-	-	-	-

Anexo III: Estado de São Paulo – Ensino Fundamental: Anos Iniciais
Rede Estadual: Taxa de Aprovação
2007/2021

Município	Taxa de Aprovação: 1º ao 5º ano							
	2007	2009	2011	2013	2015	2017	2019	2021
Porto Feliz	94,9	-	-	-	-	-	-	-
Pracinha	100,0	100,0	-	-	-	-	-	-
Praia Grande	-	-	-	-	-	100,0	-	-
Presidente Alves	96,6	99,6	96,4	99,5	99,6	99,6	100,0	100,0
Presidente Epitácio	98,2	97,9	99,3	99,0	99,4	99,0	99,4	99,8
Presidente Prudente	97,9	99,5	-	-	-	-	-	-
Presidente Venceslau	98,4	98,5	-	-	-	-	-	-
Promissão	94,9	96,6	93,9	94,7	94,7	95,2	96,8	100,0
Queiroz	95,2	98,7	-	-	-	-	-	-
Rancharia	98,8	100,0	100,0	100,0	100,0	100,0	96,7	100,0
Registro	97,9	96,6	100,0	100,0	100,0	100,0	-	-
Ribeira	97,8	98,6	98,8	97,9	100,0	100,0	-	-
Ribeirão dos Índios	-	-	-	-	-	-	-	-
Ribeirão Pires	96,7	98,0	98,2	98,6	98,6	98,9	99,5	99,6
Ribeirão Preto	92,9	94,7	94,7	96,9	96,7	96,2	97,6	97,9
Rinópolis	98,7	98,5	96,5	98,1	97,7	97,6	98,3	100,0
Rio Claro	97,9	98,7	96,8	98,4	99,2	97,7	100,0	100,0
Rio das Pedras	-	-	-	-	-	-	-	-
Rio Grande da Serra	96,1	96,5	97,0	97,2	97,9	98,3	99,3	99,4
Riolândia	99,1	-	-	-	-	-	-	-
Riversul	-	-	-	-	-	100,0	-	-
Rosana	95,1	96,8	98,0	97,9	99,7	100,0	100,0	100,0
Rubiácea	-	-	-	-	-	-	-	-
Salto	98,3	97,9	98,3	99,1	99,5	98,6	99,6	99,9
Salto de Pirapora	94,7	97,4	98,7	100,0	100,0	100,0	-	-
Santa Adélia	99,5	100,0	-	-	-	-	-	-
Santa Albertina	98,4	-	-	-	-	-	-	-
Santa Bárbara d'Oeste	98,3	99,0	98,5	99,7	98,8	98,9	99,4	99,7
Santa Clara d'Oeste	100,0	100,0	-	-	-	-	-	-
Santa Cruz do Rio Pardo	97,5	99,2	100,0	100,0	100,0	100,0	100,0	99,8
Santa Isabel	96,8	100,0	-	-	-	-	-	-
Santa Maria da Serra	91,5	93,0	97,2	-	-	-	-	-
Santa Rosa de Viterbo	93,7	-	-	-	-	-	-	-
Santa Salete	-	98,9	-	98,8	100,0	100,0	100,0	100,0
Santana da Ponte Pensa	98,6	100,0	100,0	-	-	100,0	100,0	100,0
Santo Anastácio	96,1	-	-	-	-	-	-	-
Santo André	96,6	97,7	98,0	97,9	98,7	98,2	99,2	97,8
Santo Antônio do Jardim	-	-	-	-	-	100,0	-	-
Santo Expedito	-	-	-	-	-	-	-	-
Santos	94,7	95,0	89,7	97,7	99,1	95,8	97,9	100,0
São Caetano do Sul	-	-	-	-	-	-	-	-
São Carlos	98,0	98,3	99,1	99,1	99,7	99,7	100,0	99,9
São Francisco	97,4	100,0	95,6	97,7	99,2	100,0	99,2	100,0
São João da Boa Vista	97,5	98,2	95,5	-	-	-	-	-
São João de Iracema	96,3	98,0	-	-	-	-	-	-
São João do Pau d'Alho	97,0	-	-	-	-	-	-	-
São Joaquim da Barra	95,3	96,2	97,6	97,9	97,5	98,0	98,7	100,0
São José do Rio Pardo	95,6	98,6	98,1	98,9	97,9	97,3	98,4	99,2
São José do Rio Preto	96,0	98,5	99,5	99,6	99,7	99,3	-	-
São José dos Campos	96,1	97,2	97,7	98,2	98,5	98,7	99,2	99,5
São Miguel Arcanjo	-	-	-	-	-	-	99,8	-
São Paulo	95,6	97,0	97,5	98,2	98,2	98,4	98,9	97,9
São Simão	97,8	96,6	98,5	100,0	96,9	97,8	100,0	100,0
São Vicente	91,0	96,4	95,2	97,2	94,3	94,1	96,2	99,6
Sarapuí	95,0	98,2	98,9	100,0	-	-	-	-
Serra Negra	98,5	97,6	96,9	99,2	99,0	98,9	99,3	99,2
Sertãozinho	-	-	-	-	-	100,0	-	-
Sete Barras	-	-	-	-	-	100,0	-	-
Socorro	-	-	-	-	-	100,0	-	-
Sorocaba	97,6	98,6	98,3	98,7	99,4	99,8	100,0	99,6
Sumaré	96,1	97,5	97,5	98,0	98,3	98,6	99,5	99,5
Suzanápolis	96,3	97,7	-	-	-	-	-	-

Anexo III: Estado de São Paulo – Ensino Fundamental: Anos Iniciais
Rede Estadual: Taxa de Aprovação
2007/2021

Município	Taxa de Aprovação: 1º ao 5º ano							
	2007	2009	2011	2013	2015	2017	2019	2021
Suzano	96,9	97,0	98,4	98,7	99,2	99,2	99,2	99,4
Tabatinga	89,4	94,0	95,9	100,0	100,0	100,0	100,0	98,0
Taboão da Serra	93,3	95,8	96,0	97,3	97,8	99,5	96,9	97,3
Tambaú	-	-	-	-	-	-	-	-
Taquaral	93,7	-	-	-	-	-	-	-
Taquaritinga	-	-	-	-	-	100,0	-	-
Taquarituba	98,6	97,4	100,0	-	-	-	-	-
Tatuí	-	-	-	-	-	-	-	-
Taubaté	93,2	99,0	87,5	100,0	87,5	-	-	-
Teodoro Sampaio	96,5	97,0	95,9	98,2	98,2	97,9	99,6	100,0
Tietê	97,2	-	-	-	-	-	-	-
Torrinha	99,1	99,6	98,6	99,3	98,7	98,7	100,0	99,5
Três Fronteiras	-	-	-	-	-	-	-	-
Tupã	99,0	98,5	98,3	99,4	98,2	96,7	97,3	100,0
Ubatuba	-	-	-	-	-	97,1	-	-
União Paulista	100,0	100,0	96,0	100,0	97,8	97,9	97,8	100,0
Urânia	98,6	99,3	97,4	98,3	99,0	98,3	99,2	100,0
Uru	98,9	96,4	100,0	96,5	96,4	97,1	-	-
Vargem Grande do Sul	96,9	97,8	94,0	-	-	-	-	-
Vargem Grande Paulista	-	-	-	-	-	-	-	-
Várzea Paulista	92,7	99,3	100,0	-	-	-	-	-
Vitória Brasil	97,9	100,0	98,1	-	-	-	-	-
Votuporanga	93,3	92,9	-	-	-	-	-	-

Fonte: MEC/Inep – elaborada pelo DGA/GGE/DPE/FDE.

Anexo III: Estado de São Paulo – Ensino Fundamental: Anos Iniciais
Rede Federal: Taxa de Aprovação
2007/2021

Município	Taxa de Aprovação: 1º ao 5º ano							
	2007	2009	2011	2013	2015	2017	2019	2021
São Paulo	-	96,8	-	98,4	99,1	100,0	99,1	-

Fonte: MEC/Inep – elaborada pelo DGA/GGE/DPE/FDE.

Anexo III: Estado de São Paulo – Ensino Fundamental: Anos Iniciais
Rede Municipal: Taxa de Aprovação
2007/2021

Município	Taxa de Aprovação: 1º ao 5º ano							
	2007	2009	2011	2013	2015	2017	2019	2021
Adamantina	95,7	95,8	96,9	98,5	99,1	98,8	98,4	100,0
Adolfo	94,5	91,7	94,9	97,4	96,6	95,1	95,7	100,0
Aguaí	79,8	83,8	86,7	88,6	87,7	95,5	95,9	99,6
Águas da Prata	93,1	94,9	87,6	95,3	88,9	97,7	95,6	99,7
Águas de Lindóia	89,6	92,4	95,6	91,7	95,0	95,3	91,7	94,1
Águas de Santa Bárbara	97,4	97,9	96,8	96,1	98,3	99,3	98,0	99,6
Águas de São Pedro	96,8	98,7	97,8	98,4	97,3	99,1	96,1	98,2
Agudos	94,3	94,2	94,4	96,8	98,1	97,5	97,6	99,6
Alambari	86,2	90,4	90,7	90,4	94,7	96,7	94,1	90,5
Altair	91,4	100,0	95,0	95,5	99,6	100,0	100,0	100,0
Altinópolis	93,1	92,9	98,3	97,0	95,8	95,0	99,1	99,8
Alto Alegre	-	-	93,1	96,5	94,0	100,0	100,0	100,0
Alumínio	90,6	87,7	94,3	94,2	88,8	98,5	98,9	100,0
Álvares Florence	98,8	98,6	99,5	99,4	96,8	100,0	96,3	100,0
Álvares Machado	92,9	93,2	93,7	96,2	95,4	94,8	94,1	98,3
Álvaro de Carvalho	94,9	98,8	98,0	97,6	97,8	98,9	100,0	98,2
Alvinlândia	84,5	98,1	99,6	97,7	97,5	99,2	99,6	100,0
Americana	97,1	97,8	96,5	97,7	97,4	97,0	97,8	99,5
Américo Brasiliense	97,3	97,1	96,9	97,7	97,8	98,0	98,4	100,0
Américo de Campos	96,9	96,2	98,3	98,3	96,2	95,0	97,7	100,0
Amparo	91,1	90,8	91,4	94,0	96,6	96,8	96,8	100,0
Analândia	87,8	94,7	87,3	91,5	93,3	96,0	96,2	98,4
Andradina	97,0	97,2	96,8	98,0	95,5	97,6	97,8	96,7
Angatuba	82,8	92,0	94,1	94,5	93,6	98,1	96,2	99,8
Anhembi	91,0	99,1	99,6	97,6	99,4	97,6	99,1	99,8
Anhumas	-	95,5	97,3	98,3	98,3	98,4	99,6	98,3
Aparecida	84,2	87,8	89,7	92,3	92,2	93,2	95,9	98,4
Aparecida d'Oeste	-	96,9	99,2	97,6	98,4	97,1	98,7	100,0
Apiaí	96,5	90,3	96,5	97,8	96,3	99,0	97,6	99,1
Araçariguama	76,4	92,2	85,3	91,2	91,1	95,7	94,2	99,4
Araçatuba	94,8	96,8	95,8	95,6	96,1	95,8	97,0	99,5
Araçoiaba da Serra	97,6	97,4	98,2	99,1	97,5	98,8	98,7	99,9
Aramina	86,5	87,8	93,5	94,7	97,5	96,9	94,9	97,2
Arandu	96,2	95,0	94,3	95,4	95,4	97,6	99,8	100,0
Arapeí	97,4	99,5	98,0	87,8	95,9	90,6	90,4	99,4
Araraquara	96,6	93,5	94,5	95,8	96,4	98,7	98,3	99,9
Araras	94,1	93,3	93,8	93,1	96,5	97,7	98,5	99,8
Arco-Íris	-	-	-	-	-	100,0	100,0	100,0
Arealva	92,1	93,2	88,1	93,8	99,4	99,6	100,0	100,0
Areias	97,9	95,4	92,4	95,6	97,5	98,9	98,8	100,0
Areiópolis	94,9	89,6	90,9	95,6	93,0	95,1	97,5	100,0
Ariranha	84,0	94,2	96,3	98,6	96,2	98,8	98,3	99,8
Artur Nogueira	90,0	93,0	96,2	95,0	95,7	95,7	96,5	99,7
Arujá	97,5	97,5	98,9	98,7	97,2	98,5	98,8	99,1
Assis	91,2	92,3	97,6	96,4	98,0	98,2	98,1	99,9
Atibaia	97,3	98,9	100,0	99,9	100,0	100,0	100,0	100,0
Auriflama	99,4	99,1	98,9	99,9	99,7	99,8	100,0	100,0
Avaí	87,9	93,8	92,2	92,5	96,9	100,0	100,0	100,0
Avanhandava	86,0	86,8	84,8	88,1	90,6	95,7	94,2	100,0
Avaré	93,0	93,8	94,9	96,6	97,6	97,6	98,0	100,0
Bady Bassitt	90,7	94,0	94,5	94,4	96,5	96,1	95,8	99,9
Balbinos	-	100,0	100,0	-	-	100,0	99,0	100,0
Bálsamo	99,2	99,1	99,5	98,1	97,9	95,1	100,0	100,0
Bananal	90,9	87,2	92,4	94,4	96,5	93,3	97,5	95,1
Barão de Antonina	94,2	100,0	99,2	100,0	100,0	99,5	100,0	99,5
Barbosa	91,0	95,9	92,3	95,5	94,0	98,9	99,3	100,0
Bariri	93,2	94,6	97,3	96,8	97,9	98,5	99,1	99,3
Barra Bonita	96,7	98,7	99,4	99,7	100,0	99,9	100,0	99,9
Barra do Chapéu	99,6	96,1	99,6	100,0	99,8	100,0	100,0	100,0
Barra do Turvo	95,8	98,7	97,1	91,7	94,9	96,2	96,6	99,6
Barretos	89,2	90,7	96,3	96,1	95,6	92,9	95,5	95,0
Barrinha	97,3	93,3	92,9	95,3	94,9	95,6	95,7	100,0

Anexo III: Estado de São Paulo – Ensino Fundamental: Anos Iniciais
Rede Municipal: Taxa de Aprovação
2007/2021

Município	Taxa de Aprovação: 1º ao 5º ano							
	2007	2009	2011	2013	2015	2017	2019	2021
Barueri	94,2	93,5	94,7	94,2	96,9	96,6	97,4	99,8
Batatais	98,1	99,4	98,9	97,5	97,4	98,3	97,6	98,0
Bauru	91,3	97,9	96,7	97,0	96,8	97,4	97,3	95,8
Bebedouro	95,6	95,6	96,2	95,8	97,5	98,0	98,3	99,1
Bento de Abreu	99,4	98,4	95,4	95,1	-	97,6	100,0	100,0
Bernardino de Campos	89,9	96,1	92,2	95,9	94,6	99,2	99,8	99,8
Bertioga	92,1	89,6	96,1	97,1	96,5	97,1	98,2	99,6
Bilac	88,5	92,7	95,3	92,4	99,7	90,4	98,1	100,0
Birigui	95,4	98,0	97,2	98,0	98,9	98,4	98,8	100,0
Biritiba Mirim	95,3	93,8	94,6	96,0	95,5	96,0	96,5	99,2
Boa Esperança do Sul	92,3	95,7	94,1	95,9	94,8	95,6	94,3	99,9
Bocaina	88,4	93,5	96,7	96,4	97,1	98,2	97,6	97,6
Bofete	81,8	87,5	87,1	88,9	91,1	96,0	94,6	99,4
Boituva	94,0	97,5	97,0	98,7	98,9	99,3	98,6	99,5
Bom Jesus dos Perdões	88,1	92,5	92,2	96,7	97,6	98,7	99,0	100,0
Bom Sucesso de Itararé	85,3	93,6	95,4	98,2	98,2	98,5	99,7	100,0
Borá	98,8	98,8	100,0	-	-	98,8	98,5	-
Boracéia	-	-	94,5	93,1	95,5	99,4	100,0	100,0
Borebi	88,4	89,0	97,4	95,0	97,3	88,9	87,8	98,2
Botucatu	94,4	96,6	94,1	96,0	97,5	99,1	98,9	99,6
Bragança Paulista	91,5	93,6	91,9	93,7	94,2	94,8	95,2	100,0
Braúna	96,3	94,1	94,9	94,3	97,0	98,8	98,8	96,3
Brejo Alegre	88,1	94,8	95,9	98,0	96,5	97,8	98,3	97,8
Brodowski	93,4	94,6	97,0	95,6	97,6	97,3	96,5	97,9
Brotas	94,5	95,3	92,8	98,4	99,1	97,1	98,0	95,3
Buri	98,5	91,2	96,8	95,4	96,4	96,9	96,6	96,4
Buritama	93,1	96,3	98,9	99,2	99,5	100,0	100,0	100,0
Buritizal	83,0	88,5	91,1	88,6	84,1	87,8	-	100,0
Cabrália Paulista	91,9	97,0	95,2	97,8	94,3	99,7	100,0	96,2
Cabreúva	91,2	95,0	93,4	96,3	95,8	96,1	95,1	99,8
Caçapava	80,6	88,6	93,0	94,2	94,8	96,2	93,7	95,5
Cachoeira Paulista	81,9	86,0	84,4	88,2	90,9	93,7	99,3	99,5
Caconde	90,9	91,2	95,0	97,9	97,3	98,9	97,7	98,3
Cafelândia	-	-	98,3	94,9	96,2	95,4	96,6	100,0
Caiabu	97,9	94,5	96,2	97,3	98,5	99,6	97,2	100,0
Caieiras	94,3	96,4	97,6	96,7	98,0	98,6	99,0	99,5
Caiuá	96,0	95,3	96,2	97,7	97,1	95,5	97,2	96,4
Cajamar	98,7	97,9	98,1	98,0	98,3	98,6	98,6	99,6
Cajati	88,5	92,5	93,4	98,1	99,2	99,4	99,2	100,0
Cajobi	98,5	99,7	99,8	99,8	100,0	100,0	99,8	100,0
Cajuru	93,9	97,0	97,7	94,8	96,8	99,2	99,8	100,0
Campina do Monte Alegre	94,5	96,6	96,3	93,4	97,6	97,4	99,7	97,9
Campinas	94,4	93,5	93,1	94,3	94,4	95,5	96,3	99,1
Campo Limpo Paulista	93,3	91,2	91,2	93,0	93,7	94,3	95,4	99,7
Campos do Jordão	91,2	89,8	89,6	94,5	93,6	98,0	98,8	99,5
Campos Novos Paulista	81,0	87,8	89,2	91,9	93,1	95,0	96,9	98,5
Cananéia	87,7	90,1	91,4	93,5	94,5	97,8	95,4	100,0
Canas	90,6	86,1	93,8	95,7	94,2	95,5	94,7	95,8
Cândido Mota	96,2	99,0	98,3	99,1	99,4	99,5	99,9	100,0
Cândido Rodrigues	100,0	100,0	100,0	100,0	99,3	100,0	100,0	99,2
Canitar	95,5	98,4	97,7	98,7	100,0	98,4	99,7	99,8
Capão Bonito	95,1	97,0	98,0	97,1	99,2	97,6	99,0	99,8
Capela do Alto	92,9	93,1	96,2	96,2	99,1	99,2	99,9	100,0
Capivari	82,2	89,5	93,0	92,3	92,8	93,9	92,8	98,2
Caraguatatuba	91,0	93,4	96,9	97,7	97,6	97,7	99,4	99,4
Carapicuíba	95,7	97,4	98,4	98,0	98,1	98,5	99,0	99,5
Cardoso	96,1	94,8	96,1	96,9	96,5	94,6	93,2	99,7
Casa Branca	94,0	93,9	90,4	96,1	96,1	98,0	98,9	99,9
Cássia dos Coqueiros	84,8	95,8	98,4	97,6	94,2	88,5	90,6	99,4
Castilho	95,7	93,7	93,7	98,3	98,7	99,2	98,4	100,0
Catanduva	92,5	94,4	93,9	96,6	97,8	99,3	99,1	99,8
Catiguá	-	92,1	90,4	93,6	98,2	97,8	98,9	100,0

Anexo III: Estado de São Paulo – Ensino Fundamental: Anos Iniciais
Rede Municipal: Taxa de Aprovação
2007/2021

Município	Taxa de Aprovação: 1º ao 5º ano							
	2007	2009	2011	2013	2015	2017	2019	2021
Cedral	92,7	89,1	93,7	93,6	95,2	95,6	96,6	99,4
Cerqueira César	97,6	96,7	95,7	99,5	99,3	99,1	99,4	99,9
Cerquilho	98,5	98,7	98,4	97,1	98,9	99,6	99,7	100,0
Cesário Lange	89,9	89,6	89,9	92,3	92,9	93,7	92,1	96,0
Charqueada	97,4	97,6	98,4	97,2	98,5	98,2	98,7	100,0
Chavantes	90,6	92,7	96,4	96,1	96,2	97,2	96,5	100,0
Clementina	83,3	83,7	94,8	94,5	97,4	97,0	95,2	100,0
Colina	96,2	98,6	98,4	95,5	97,5	97,9	98,2	99,5
Colômbia	90,2	93,5	98,4	97,4	95,5	92,5	99,8	97,3
Conchal	97,3	97,3	99,1	98,1	97,9	98,5	97,2	97,9
Conchas	94,1	95,4	96,3	98,4	99,1	99,5	99,7	99,8
Cordeirópolis	95,6	96,1	96,4	94,6	95,4	95,6	98,2	99,9
Coroados	85,9	93,4	95,9	96,0	99,1	98,4	98,1	100,0
Coronel Macedo	96,1	96,3	97,8	96,8	98,4	95,4	99,6	100,0
Corumbataí	94,1	99,7	99,0	90,5	95,7	96,6	97,8	98,1
Cosmópolis	93,2	91,3	88,0	89,8	92,0	94,8	95,1	94,3
Cosmorama	95,5	97,3	99,2	98,5	96,3	100,0	100,0	100,0
Cotia	93,9	93,2	93,1	94,5	95,4	95,2	96,1	97,3
Cravinhos	87,7	86,9	85,4	87,6	91,6	89,0	88,9	99,8
Cristais Paulista	90,7	94,0	95,6	93,7	96,4	98,4	95,9	96,0
Cruzeiro	95,3	94,5	94,0	94,8	96,6	97,1	96,4	98,5
Cubatão	89,8	95,6	94,6	93,4	94,3	95,9	93,5	96,9
Cunha	86,2	91,1	89,5	92,5	90,4	94,5	95,9	99,1
Descalvado	94,1	96,0	95,7	95,4	97,6	97,2	96,5	99,3
Diadema	98,3	97,1	98,1	98,5	98,6	98,6	99,3	99,7
Divinolândia	94,2	90,1	98,1	97,3	96,9	99,3	99,7	99,8
Dois Córregos	100,0	99,4	100,0	99,7	99,9	99,7	100,0	100,0
Dolcinópolis	96,7	98,0	98,0	97,2	100,0	96,6	96,4	99,3
Dourado	95,7	96,2	97,3	98,4	96,2	98,1	97,3	100,0
Dracena	95,1	96,5	99,1	98,6	97,9	99,0	98,7	99,7
Duartina	96,4	97,3	98,1	98,3	99,7	99,3	99,3	99,7
Dumont	88,8	98,3	95,5	97,7	99,3	99,5	100,0	100,0
Echaporã	97,3	98,5	98,2	98,1	95,7	98,0	100,0	100,0
Eldorado	60,7	94,8	90,7	92,9	90,4	92,8	91,4	97,9
Elias Fausto	86,6	95,1	96,1	97,6	95,1	96,7	96,6	93,3
Elisiário	97,6	98,3	100,0	100,0	99,5	99,5	99,5	99,0
Embaúba	100,0	98,1	97,0	97,2	100,0	100,0	99,2	100,0
Embu das Artes	98,7	98,8	98,6	98,7	99,5	99,7	99,8	99,4
Embu-Guaçu	95,7	96,8	97,2	97,6	98,5	99,3	99,3	99,4
Emilianópolis	90,7	90,6	94,1	96,6	98,8	98,2	100,0	98,7
Engenheiro Coelho	81,3	87,3	84,0	93,2	92,3	91,6	94,4	96,5
Espírito Santo do Pinhal	91,9	94,6	95,6	97,0	98,2	98,6	98,1	97,2
Espírito Santo do Turvo	93,9	92,6	95,4	94,4	99,4	100,0	99,7	100,0
Estiva Gerbi	94,4	91,7	87,9	92,8	95,4	97,7	92,9	100,0
Estrela do Norte	97,3	93,4	98,8	97,7	99,0	98,2	99,5	98,8
Estrela d'Oeste	96,8	91,2	93,4	97,3	97,5	95,5	94,8	95,1
Euclides da Cunha Paulista	96,4	98,2	99,9	99,7	100,0	99,5	99,1	99,8
Fartura	97,0	96,2	97,8	99,5	99,3	99,4	99,5	99,9
Fernando Prestes	97,6	98,5	99,4	98,1	97,9	99,4	100,0	100,0
Fernandópolis	97,1	99,2	97,1	98,7	97,0	95,4	96,2	99,8
Fernão	95,0	99,2	100,0	100,0	100,0	97,4	99,2	100,0
Ferraz de Vasconcelos	96,4	95,6	92,8	95,9	97,1	97,7	98,6	99,7
Flora Rica	86,3	97,5	94,8	98,9	100,0	96,6	100,0	-
Floreal	96,5	98,2	98,1	96,2	94,1	97,0	100,0	99,2
Flórida Paulista	-	-	98,3	99,0	99,5	96,9	97,8	99,5
Franca	94,6	98,2	97,3	98,2	98,3	98,3	98,5	97,7
Francisco Morato	95,1	94,5	96,7	96,9	97,1	97,4	99,6	99,9
Franco da Rocha	96,4	96,9	98,1	98,6	98,7	99,6	99,8	99,9
Gabriel Monteiro	95,9	97,0	95,9	96,6	-	100,0	98,7	100,0
Gália	-	99,2	99,4	98,5	97,2	99,4	99,1	100,0
Garça	84,8	90,1	94,7	93,3	95,5	94,2	98,3	99,1
Gavião Peixoto	-	99,7	98,6	98,4	99,0	100,0	99,4	100,0

Anexo III: Estado de São Paulo – Ensino Fundamental: Anos Iniciais
Rede Municipal: Taxa de Aprovação
2007/2021

Município	Taxa de Aprovação: 1º ao 5º ano							
	2007	2009	2011	2013	2015	2017	2019	2021
General Salgado	98,5	97,6	97,0	98,4	97,2	97,7	97,9	99,8
Getulina	97,2	92,5	94,0	88,9	92,3	94,7	95,5	98,6
Glicério	90,9	96,4	91,0	98,1	99,7	99,7	100,0	100,0
Guaiçara	95,2	92,5	93,6	93,3	95,9	96,2	98,6	99,5
Guaimbê	89,0	93,4	88,7	92,8	98,2	98,1	100,0	100,0
Guaíra	92,9	93,4	93,2	97,0	98,9	98,6	99,8	100,0
Guapiaçu	85,9	87,4	92,1	94,2	88,4	94,6	96,3	96,0
Guapiara	97,4	99,4	98,8	99,7	99,6	99,9	99,6	100,0
Guará	94,4	95,1	96,5	97,5	98,4	98,9	99,6	99,6
Guaraçaí	95,9	94,7	98,8	97,7	96,1	98,0	99,3	98,7
Guaraci	93,9	98,0	98,4	99,2	99,5	100,0	98,7	99,9
Guarani d'Oeste	-	97,6	97,3	99,2	96,1	98,4	97,3	98,4
Guarantã	-	-	-	-	-	-	96,2	99,1
Guararapes	-	-	94,3	97,9	98,1	98,4	98,0	100,0
Guararema	89,4	95,2	92,6	94,0	97,3	97,3	100,0	100,0
Guaratinguetá	91,5	93,0	94,3	92,3	94,1	94,4	95,2	99,6
Guareí	84,6	91,1	92,5	95,1	96,6	96,0	96,8	100,0
Guariba	90,1	90,6	95,0	97,6	97,8	98,5	99,4	99,7
Guarujá	90,6	90,8	92,0	95,6	97,3	97,6	98,3	98,9
Guarulhos	98,3	98,2	99,2	99,5	99,5	99,3	99,5	99,3
Guatapará	94,3	96,7	94,2	96,6	95,6	96,4	96,3	97,8
Guzolândia	-	98,3	97,2	98,3	98,2	99,0	97,9	100,0
Holambra	86,3	94,0	97,6	97,5	99,2	98,8	99,5	99,9
Hortolândia	95,3	97,6	97,5	98,8	98,7	98,9	98,9	99,8
Iacanga	97,2	97,2	98,6	96,2	95,8	99,7	99,7	99,8
Iaras	88,2	76,1	93,2	91,1	94,1	95,1	97,0	100,0
Ibaté	94,9	93,8	94,7	97,0	96,4	97,6	97,8	100,0
Ibirá	94,8	95,2	97,4	98,5	99,6	100,0	100,0	100,0
Ibirarema	77,4	92,7	91,2	96,6	99,2	99,7	100,0	100,0
Ibitinga	93,9	95,6	98,0	98,6	97,9	97,9	98,9	98,2
Ibiúna	93,7	93,9	90,1	94,0	94,8	94,7	96,3	-
Icém	84,6	89,2	91,0	91,0	97,6	96,9	99,2	100,0
Iepê	99,8	100,0	99,8	100,0	99,8	99,8	99,0	99,6
Igaraçu do Tietê	-	-	99,7	99,8	98,7	98,1	98,3	99,9
Igarapava	95,5	93,2	95,6	95,4	97,6	95,8	97,5	99,9
Igaratá	87,8	88,5	98,1	93,4	92,2	94,8	95,3	93,2
Iguape	88,7	86,7	88,9	92,1	93,5	99,6	99,9	99,8
Ilha Comprida	91,4	88,9	90,4	96,0	100,0	99,9	100,0	100,0
Ilha Solteira	91,4	95,4	96,0	97,1	98,0	96,9	98,1	99,1
Ilhabela	97,4	92,8	96,3	96,3	97,0	98,7	98,3	98,1
Indaiatuba	91,1	91,5	95,0	96,0	96,7	97,3	97,6	95,1
Indiana	-	97,4	98,1	99,6	99,1	99,6	100,0	100,0
Indiaporã	-	-	97,0	92,9	95,5	97,6	98,3	100,0
Inúbia Paulista	87,4	95,3	93,9	97,2	94,8	98,6	100,0	100,0
Ipaussu	94,6	82,5	85,4	86,4	92,3	95,7	95,2	100,0
Iperó	93,9	93,4	94,1	95,1	95,3	97,1	96,1	99,0
Ipeúna	89,5	92,8	98,7	99,2	99,0	97,9	97,6	100,0
Ipiguá	93,8	92,1	91,1	92,9	96,7	98,7	100,0	100,0
Iporanga	93,4	93,4	96,4	97,7	95,8	98,4	98,7	100,0
Ipuã	91,4	93,7	93,5	97,3	98,1	96,4	98,4	100,0
Iracemápolis	95,9	96,9	97,5	98,5	98,6	98,4	99,1	100,0
Irapuã	93,1	97,3	97,8	98,7	95,7	97,5	97,8	100,0
Irapuru	-	96,3	90,7	96,3	98,2	99,3	100,0	-
Itaí	95,5	97,2	97,1	98,1	94,5	97,3	96,8	100,0
Itajobi	92,8	97,2	98,2	98,5	99,2	99,5	100,0	100,0
Itaju	94,4	91,5	97,7	98,0	97,5	100,0	98,8	100,0
Itanhaém	92,0	94,2	89,9	93,6	95,1	96,4	97,0	99,3
Itapecerica da Serra	94,7	94,0	95,1	95,5	95,8	97,1	97,9	99,1
Itapetininga	86,8	89,6	93,3	93,8	96,1	96,3	96,0	99,9
Itapeva	92,1	99,1	97,6	98,3	98,7	98,5	99,0	99,9
Itapevi	98,1	98,4	98,5	98,1	98,3	98,9	99,1	99,8
Itapira	89,6	89,3	90,0	91,6	93,0	93,4	92,3	97,4

Anexo III: Estado de São Paulo – Ensino Fundamental: Anos Iniciais
Rede Municipal: Taxa de Aprovação
2007/2021

Município	Taxa de Aprovação: 1º ao 5º ano							
	2007	2009	2011	2013	2015	2017	2019	2021
Itapirapuã Paulista	93,9	97,7	99,0	99,2	99,5	99,7	100,0	100,0
Itápolis	99,5	99,5	100,0	99,8	99,7	100,0	99,7	100,0
Itaporanga	98,2	97,3	98,1	98,4	99,8	99,0	98,7	99,9
Itapuí	97,0	91,1	94,3	94,0	94,4	96,4	96,3	96,6
Itapura	98,8	94,1	93,7	99,4	97,2	97,6	99,3	100,0
Itaquaquecetuba	91,5	93,5	94,1	92,8	94,6	95,1	98,7	100,0
Itararé	96,7	95,7	96,5	96,7	96,1	95,4	95,9	98,8
Itariri	93,5	95,4	96,5	97,1	98,1	99,8	100,0	99,8
Itatiba	93,9	92,9	95,2	92,8	95,5	95,9	97,2	97,0
Itatinga	79,8	78,9	82,6	88,7	90,4	97,7	96,7	96,0
Itirapina	98,0	95,5	98,5	97,0	97,2	98,1	98,5	99,4
Itirapuã	92,7	87,6	96,5	94,3	96,9	96,7	99,4	99,5
Itu	93,5	94,1	94,4	96,3	97,2	98,3	98,3	100,0
Itupeva	91,8	92,6	93,2	94,9	95,9	97,8	98,2	100,0
Ituverava	85,8	97,5	91,8	92,1	99,3	90,9	84,0	97,8
Jaborandi	90,1	89,2	97,7	96,8	95,4	98,1	98,6	99,5
Jaboticabal	93,1	94,5	97,5	96,4	97,0	98,2	98,1	99,8
Jacareí	94,1	93,6	94,9	94,8	97,3	97,5	98,4	98,4
Jaci	97,2	97,7	96,0	99,0	95,2	96,3	97,7	100,0
Jacupiranga	89,8	85,5	96,0	94,1	96,2	97,3	95,7	99,4
Jaguariúna	88,8	93,0	97,2	96,4	97,5	99,0	98,7	99,8
Jales	99,1	99,2	98,7	98,7	98,1	98,4	97,8	99,8
Jambeiro	82,4	86,5	86,8	92,4	89,3	93,2	94,9	100,0
Jandira	96,4	97,5	96,8	97,0	98,3	98,9	99,4	99,9
Jardinópolis	90,3	93,7	92,2	95,5	96,7	96,7	96,2	97,4
Jarinu	97,5	97,0	92,1	96,0	95,7	95,9	99,1	99,9
Jaú	85,6	87,6	95,4	93,9	95,0	94,1	95,1	99,7
Jeriquara	91,3	97,4	93,3	88,4	85,1	95,9	96,8	100,0
Joanópolis	94,3	94,7	95,8	97,6	98,8	98,5	99,0	99,8
João Ramalho	98,1	99,4	98,1	98,9	99,2	100,0	99,7	100,0
José Bonifácio	89,2	87,0	93,6	97,6	96,3	97,9	98,7	98,8
Júlio Mesquita	97,6	96,0	95,7	97,4	92,1	96,2	97,4	100,0
Jumirim	87,0	88,9	95,2	97,1	92,5	95,0	94,3	100,0
Jundiaí	97,2	99,4	99,7	99,9	100,0	99,9	99,9	100,0
Junqueirópolis	96,1	99,6	100,0	100,0	100,0	99,8	100,0	99,8
Juquiá	96,0	98,1	97,3	97,9	98,6	99,8	99,8	100,0
Juquitiba	92,6	90,6	92,0	95,3	94,9	96,7	96,2	99,9
Lagoinha	95,8	96,1	93,6	92,8	94,4	95,2	97,2	100,0
Laranjal Paulista	91,4	89,4	89,8	93,8	94,2	95,8	96,0	99,9
Lavínia	88,4	93,7	92,9	94,2	96,0	97,8	97,0	100,0
Lavrinhas	100,0	91,3	95,6	97,3	97,5	97,8	97,9	98,7
Leme	95,2	97,3	97,7	99,0	98,8	98,9	99,7	99,9
Lençóis Paulista	91,4	95,6	97,3	97,0	95,9	95,8	97,0	98,8
Limeira	97,6	97,2	97,8	97,1	97,6	97,8	99,2	100,0
Lindóia	85,4	87,0	81,4	91,1	86,9	89,9	95,4	96,1
Lins	92,8	94,8	94,2	92,8	97,3	96,5	96,9	99,7
Lorena	93,1	91,3	90,5	92,1	95,0	94,0	93,8	95,4
Lourdes	92,5	100,0	97,0	99,2	96,8	94,7	97,4	100,0
Louveira	94,8	95,4	98,6	98,0	96,9	97,9	99,4	100,0
Lucélia	91,0	90,5	95,2	97,4	97,6	98,8	99,0	100,0
Lucianópolis	96,1	97,6	98,3	99,2	99,4	98,7	97,7	99,3
Luís Antônio	87,2	88,6	90,8	94,5	93,3	95,9	94,9	99,6
Luiziânia	83,0	92,8	94,1	96,3	93,1	99,4	100,0	100,0
Lupércio	89,9	89,7	99,7	99,7	98,4	97,8	97,0	100,0
Lutécia	95,4	93,3	94,3	90,9	93,4	92,8	93,9	95,4
Macatuba	94,0	94,7	95,9	96,9	97,1	98,1	98,4	98,9
Macaubal	-	-	-	-	-	-	100,0	100,0
Macedônia	97,1	94,8	96,8	98,0	98,6	96,0	98,1	100,0
Magda	-	-	95,7	98,5	100,0	100,0	100,0	100,0
Mairinque	93,1	88,3	90,6	95,5	95,9	94,8	96,1	-
Mairiporã	93,8	97,5	96,2	96,2	96,8	97,9	98,5	100,0
Manduri	84,7	95,1	93,9	95,9	96,2	97,1	96,5	100,0

Anexo III: Estado de São Paulo – Ensino Fundamental: Anos Iniciais
Rede Municipal: Taxa de Aprovação
2007/2021

Município	Taxa de Aprovação: 1º ao 5º ano							
	2007	2009	2011	2013	2015	2017	2019	2021
Marabá Paulista	90,1	98,9	98,9	99,5	98,5	96,2	98,3	100,0
Maracaí	99,6	99,0	99,7	99,8	99,8	100,0	100,0	99,7
Marapoama	91,9	97,8	100,0	99,3	100,0	100,0	100,0	100,0
Mariápolis	97,9	94,7	94,6	97,6	97,0	96,3	96,6	100,0
Marília	94,2	97,5	98,9	98,4	97,7	99,2	99,2	99,6
Marinópolis	99,3	98,1	97,7	97,4	95,2	99,0	100,0	100,0
Martinópolis	96,3	99,2	98,6	98,5	99,1	99,5	99,7	100,0
Matão	96,4	97,9	97,2	96,9	95,6	97,1	99,2	99,0
Mauá	93,5	97,6	99,0	98,6	97,3	98,2	99,3	99,5
Mendonça	95,4	98,5	90,3	95,1	97,5	96,6	97,7	97,9
Meridiano	-	-	95,7	99,6	97,4	98,6	97,3	99,6
Mesópolis	94,7	93,4	95,0	94,1	-	94,3	99,4	99,3
Miguelópolis	97,0	88,7	85,4	96,7	97,2	94,4	97,6	99,3
Mineiros do Tietê	95,9	96,6	97,2	97,9	98,6	99,0	98,8	100,0
Mira Estrela	-	-	83,9	93,0	93,7	96,4	95,9	99,4
Miracatu	95,3	92,6	92,6	96,1	96,5	94,7	95,9	98,5
Mirandópolis	95,2	96,0	99,0	99,2	99,8	99,4	99,8	99,7
Mirante do Paranapanema	96,1	98,0	98,4	99,0	100,0	99,0	99,7	100,0
Mirassol	93,7	93,6	94,3	95,2	95,2	96,1	97,0	98,4
Mirassolândia	98,4	99,6	99,6	98,9	98,9	99,6	99,7	100,0
Mococa	87,0	93,3	94,8	93,6	94,4	95,6	95,6	96,2
Mogi das Cruzes	90,4	95,1	96,7	97,1	99,2	99,5	99,6	100,0
Mogi Guaçu	99,0	97,3	93,5	96,5	98,2	98,6	99,0	97,7
Mogi Mirim	95,9	93,6	94,1	95,4	93,7	97,1	97,6	100,0
Mombuca	94,2	95,6	94,3	92,0	91,1	96,0	97,0	98,8
Monções	-	-	-	-	-	-	-	100,0
Mongaguá	88,6	91,5	91,9	94,2	95,3	96,5	96,3	99,7
Monte Alegre do Sul	87,5	86,8	88,6	86,4	89,3	83,8	88,6	91,3
Monte Alto	98,5	97,2	97,8	97,6	99,3	99,0	99,3	100,0
Monte Aprazível	92,4	95,7	94,7	95,5	98,3	97,4	99,1	99,8
Monte Azul Paulista	90,1	96,1	98,0	96,4	98,4	99,1	99,4	100,0
Monte Castelo	99,6	97,0	98,4	98,2	97,9	99,2	98,4	100,0
Monte Mor	86,0	85,5	89,8	93,1	91,9	92,3	93,6	96,2
Monteiro Lobato	76,4	86,8	90,6	90,1	98,1	97,3	90,6	93,5
Morro Agudo	85,1	90,3	87,4	93,1	93,4	92,5	93,9	90,9
Morungaba	92,2	96,2	94,5	95,3	97,4	97,1	97,6	100,0
Motuca	93,2	93,9	89,1	87,9	94,5	92,3	96,0	100,0
Murutinga do Sul	98,8	100,0	98,1	94,7	98,4	100,0	99,0	100,0
Nantes	100,0	100,0	100,0	98,9	99,4	99,5	100,0	100,0
Narandiba	82,7	96,2	94,5	99,7	97,0	98,3	99,3	95,1
Natividade da Serra	93,7	95,1	97,7	97,4	98,5	97,7	98,2	99,6
Nazaré Paulista	94,3	94,5	92,6	97,3	95,9	97,1	98,1	99,8
Neves Paulista	89,1	93,4	93,3	94,9	89,9	97,1	95,5	94,9
Nhandeara	96,5	96,2	99,2	99,5	100,0	99,3	100,0	100,0
Nipoã	86,9	89,8	94,5	92,3	96,2	98,3	99,4	97,2
Nova Aliança	90,8	92,6	97,8	100,0	99,7	89,9	96,1	99,7
Nova Campina	83,1	90,6	89,7	96,0	94,5	97,1	97,8	100,0
Nova Canaã Paulista	-	-	97,8	100,0	100,0	99,1	100,0	99,0
Nova Castilho	100,0	100,0	100,0	-	-	100,0	100,0	100,0
Nova Europa	98,1	97,3	98,0	98,3	97,9	99,4	100,0	100,0
Nova Granada	97,6	98,6	98,6	98,7	97,2	98,1	98,8	100,0
Nova Guataporanga	-	-	100,0	97,4	100,0	97,7	97,9	97,8
Nova Independência	93,3	94,2	97,6	94,6	95,8	96,7	97,1	100,0
Nova Luzitânia	95,2	92,3	94,5	99,6	98,7	95,9	97,2	100,0
Nova Odessa	95,4	93,7	96,0	97,8	95,9	96,1	97,9	99,6
Novais	96,3	96,0	97,2	94,7	97,1	98,5	98,8	100,0
Novo Horizonte	86,2	96,8	94,9	99,9	99,8	100,0	100,0	100,0
Nuporanga	89,9	93,2	98,4	97,5	92,8	95,9	97,7	99,3
Ocauçu	97,2	98,2	94,5	98,8	97,7	98,1	99,1	96,9
Óleo	-	95,1	93,2	96,3	-	97,7	99,4	99,4
Olímpia	97,5	97,0	97,1	96,9	97,1	97,3	98,1	98,2
Onda Verde	96,7	95,2	100,0	98,3	100,0	99,4	100,0	99,7

Anexo III: Estado de São Paulo – Ensino Fundamental: Anos Iniciais
Rede Municipal: Taxa de Aprovação
2007/2021

Município	Taxa de Aprovação: 1º ao 5º ano							
	2007	2009	2011	2013	2015	2017	2019	2021
Orindiúva	95,5	98,3	98,2	100,0	99,5	99,7	100,0	100,0
Orlândia	93,0	92,1	97,2	97,2	98,0	98,3	97,6	98,8
Osasco	97,4	97,3	97,4	98,7	98,8	98,9	99,0	99,4
Oscar Bressane	94,7	93,9	97,2	95,7	98,6	99,3	96,8	100,0
Osvaldo Cruz	94,7	97,5	97,3	98,9	99,2	98,0	99,6	100,0
Ourinhos	92,7	93,2	91,8	94,1	95,1	96,4	96,6	99,7
Ouro Verde	92,4	91,9	93,7	99,5	100,0	99,8	100,0	100,0
Ouroeste	-	-	96,8	96,8	94,3	97,5	98,0	100,0
Pacaembu	96,4	98,1	99,4	98,2	98,7	98,4	98,3	100,0
Palestina	94,3	94,9	97,0	96,0	95,3	96,8	96,6	99,8
Palmares Paulista	95,9	88,9	94,9	88,7	98,9	99,6	99,7	100,0
Palmeira d'Oeste	-	-	100,0	100,0	99,5	99,7	97,5	98,0
Palmital	97,1	96,9	95,6	98,4	98,2	99,5	99,6	99,8
Panorama	98,6	97,7	98,9	98,4	98,8	96,4	93,3	99,9
Paraguaçu Paulista	98,4	99,8	100,0	100,0	99,9	99,9	100,0	100,0
Paraibuna	84,0	80,0	89,5	90,5	91,1	94,7	94,2	99,9
Paraíso	97,4	98,6	98,1	98,5	99,0	98,5	98,7	99,7
Paranapanema	93,8	95,1	98,0	98,8	98,8	97,6	98,7	100,0
Paranapuã	-	-	95,4	99,6	97,7	97,8	98,7	99,2
Parapuã	-	97,8	97,7	98,1	97,3	97,2	98,0	98,2
Pardinho	93,1	90,4	95,0	92,8	97,0	97,2	97,6	99,8
Pariquera-Açu	-	93,2	95,6	97,5	94,4	97,3	98,2	99,9
Parisi	93,0	99,3	98,5	92,5	99,4	98,6	99,4	100,0
Patrocínio Paulista	96,3	96,2	98,7	98,2	96,1	97,7	98,1	100,0
Paulicéia	96,5	94,5	96,7	94,8	99,2	100,0	100,0	100,0
Paulínia	88,1	95,4	94,7	95,8	95,6	96,6	96,9	99,8
Paulistânia	88,6	92,3	91,0	97,1	99,3	100,0	100,0	100,0
Paulo de Faria	94,4	95,5	98,9	97,5	97,9	96,8	97,7	100,0
Pederneiras	87,6	95,0	93,7	95,3	97,1	94,8	94,0	91,5
Pedra Bela	90,7	88,5	93,8	89,4	91,4	95,0	95,4	95,7
Pedranópolis	93,1	99,4	97,5	98,7	99,3	98,5	100,0	100,0
Pedregulho	88,2	96,9	89,8	89,5	88,8	94,1	93,9	92,9
Pedreira	97,7	97,4	96,6	98,6	98,6	99,6	99,7	100,0
Pedrinhas Paulista	100,0	100,0	100,0	100,0	100,0	100,0	100,0	100,0
Pedro de Toledo	87,1	97,7	96,0	95,2	97,8	99,7	100,0	99,9
Penápolis	91,9	93,9	96,8	96,4	97,1	96,9	98,6	99,8
Pereira Barreto	99,2	98,0	99,1	99,6	99,4	99,7	100,0	100,0
Pereiras	92,5	94,1	91,4	94,6	93,9	90,6	96,4	94,3
Peruíbe	93,9	92,0	94,2	95,0	95,5	96,2	96,1	99,3
Piacatu	91,4	92,4	95,0	97,3	98,9	96,9	99,2	100,0
Piedade	95,2	95,3	95,1	97,2	97,6	98,7	99,7	99,8
Pilar do Sul	95,8	93,0	94,2	95,8	96,3	97,5	99,5	99,8
Pindamonhangaba	93,9	95,8	95,3	96,6	97,6	98,4	98,7	99,7
Pindorama	88,1	92,8	96,2	93,4	92,9	93,9	97,0	99,2
Pinhalzinho	86,7	92,6	95,7	93,7	96,7	93,2	95,8	100,0
Piquerobi	98,8	87,6	90,1	98,1	98,0	98,9	99,4	100,0
Piquete	92,6	97,1	96,8	96,9	97,1	98,5	98,9	99,2
Piracaia	83,7	94,0	93,9	92,3	93,5	93,9	94,3	89,4
Piracicaba	96,2	97,4	98,2	98,7	99,0	99,0	98,8	97,6
Piraju	90,8	92,6	95,0	96,1	98,5	98,7	99,1	100,0
Pirajuí	-	-	-	99,0	99,6	99,7	100,0	99,8
Pirangi	-	96,9	96,2	95,4	97,2	97,0	98,0	99,8
Pirapora do Bom Jesus	88,3	93,9	89,2	94,6	95,4	97,2	97,8	99,4
Pirapozinho	94,8	95,4	97,1	97,6	95,5	98,4	99,8	100,0
Pirassununga	92,9	93,7	98,2	96,1	96,7	98,3	98,4	100,0
Piratininga	-	-	98,5	94,6	91,9	99,7	100,0	100,0
Pitangueiras	93,1	91,3	93,8	92,9	94,2	96,8	97,3	98,5
Planalto	87,4	95,3	89,5	89,3	97,6	94,7	97,6	100,0
Platina	100,0	99,2	98,9	95,5	98,1	97,0	99,1	99,1
Poá	93,5	97,0	95,7	97,9	98,3	97,4	98,2	99,7
Pompéia	97,7	98,3	99,3	99,3	99,4	100,0	100,0	100,0
Pongaí	-	96,1	97,0	95,9	95,8	98,3	98,4	96,8

Anexo III: Estado de São Paulo – Ensino Fundamental: Anos Iniciais
Rede Municipal: Taxa de Aprovação
2007/2021

Município	Taxa de Aprovação: 1º ao 5º ano							
	2007	2009	2011	2013	2015	2017	2019	2021
Pontal	96,2	97,2	96,2	95,7	95,7	97,3	99,0	99,8
Pontalinda	88,8	89,0	93,6	93,8	96,0	94,8	96,9	99,6
Pontes Gestal	93,9	96,1	94,2	97,6	100,0	100,0	100,0	100,0
Populina	-	-	97,2	97,2	98,3	96,4	96,0	97,6
Porangaba	83,8	94,6	92,8	90,6	96,2	98,0	98,4	99,8
Porto Feliz	94,2	95,2	96,6	97,4	96,8	97,7	99,9	99,7
Porto Ferreira	89,1	91,9	93,2	94,0	92,1	95,3	95,1	94,2
Potim	83,4	90,2	91,2	94,7	91,0	93,2	93,1	98,3
Potirendaba	93,3	92,1	93,9	94,2	99,2	96,7	97,8	100,0
Pracinha	-	-	100,0	100,0	-	98,7	100,0	100,0
Pradópolis	98,0	90,2	92,9	89,8	93,4	97,8	98,0	100,0
Praia Grande	92,2	87,9	91,2	93,1	92,0	95,1	96,0	98,7
Pratânia	92,9	96,5	97,4	98,9	99,1	99,8	100,0	100,0
Presidente Bernardes	94,7	90,8	93,9	95,7	98,2	99,6	98,0	99,4
Presidente Epitácio	93,9	96,4	96,1	98,2	98,3	98,2	96,3	98,1
Presidente Prudente	97,3	98,1	95,1	97,5	97,2	96,8	97,4	95,4
Presidente Venceslau	93,6	96,0	95,6	98,3	98,8	99,3	99,5	99,4
Promissão	89,9	95,1	91,4	92,5	94,5	98,2	99,7	100,0
Quadra	94,9	89,5	89,2	91,1	95,0	93,9	95,2	100,0
Quatá	99,0	99,8	100,0	99,7	99,4	100,0	100,0	100,0
Queiroz	93,7	100,0	96,6	98,7	99,6	97,3	96,4	100,0
Queluz	94,2	91,5	93,0	92,9	91,0	91,8	96,5	97,2
Quintana	98,9	99,5	100,0	100,0	100,0	100,0	100,0	100,0
Rafard	97,3	89,6	91,5	96,3	95,6	95,3	96,9	99,8
Rancharia	98,4	94,0	94,8	97,3	97,7	97,6	98,0	94,2
Redenção da Serra	93,4	95,4	88,9	95,2	97,7	99,7	99,6	100,0
Regente Feijó	92,5	93,5	98,2	98,7	98,6	98,3	99,2	99,9
Reginópolis	91,8	96,3	97,1	96,1	96,0	99,2	96,9	94,7
Registro	94,8	97,3	95,0	93,7	96,9	98,9	99,3	100,0
Restinga	93,0	93,8	88,6	96,9	91,7	96,8	98,0	97,9
Ribeira	-	-	-	-	-	-	100,0	100,0
Ribeirão Bonito	90,3	90,0	93,3	94,3	95,5	94,4	98,3	100,0
Ribeirão Branco	89,2	96,2	92,5	94,8	97,7	98,6	99,9	100,0
Ribeirão Corrente	90,4	98,3	97,2	88,6	91,3	96,4	94,9	97,8
Ribeirão do Sul	91,8	87,9	92,9	92,1	99,3	99,3	98,0	100,0
Ribeirão dos Índios	88,9	98,7	96,7	99,2	-	100,0	100,0	100,0
Ribeirão Grande	92,5	93,9	97,5	96,8	95,2	97,1	96,6	99,8
Ribeirão Pires	95,0	95,5	96,1	95,8	97,2	98,0	98,6	98,5
Ribeirão Preto	95,1	92,9	93,4	93,5	92,2	92,6	93,9	99,2
Rifaina	93,1	92,3	98,7	93,1	92,1	95,1	96,4	100,0
Rincão	95,7	99,8	99,3	97,6	95,9	98,6	96,8	99,6
Rio Claro	95,6	97,9	97,4	97,0	96,9	97,2	97,4	99,6
Rio das Pedras	82,2	90,4	91,8	89,9	90,6	91,5	93,7	94,4
Riolândia	-	95,5	99,3	97,2	97,2	100,0	100,0	100,0
Riversul	88,7	98,9	96,9	94,3	99,8	99,7	99,4	99,7
Rosana	98,1	96,9	97,9	98,6	99,5	99,5	98,9	100,0
Roseira	85,0	85,2	90,7	90,0	95,1	97,5	96,4	99,4
Rubiácea	98,5	98,2	100,0	99,4	100,0	98,9	100,0	97,6
Rubinéia	97,6	97,1	94,3	95,1	100,0	99,5	99,5	99,5
Sabino	89,9	89,3	88,7	91,5	97,5	98,7	93,4	99,7
Sagres	90,1	95,5	98,3	97,2	100,0	96,1	100,0	94,3
Sales	91,5	97,0	98,1	97,0	93,5	96,0	99,0	100,0
Sales Oliveira	93,7	94,7	95,8	97,4	96,6	98,0	100,0	100,0
Salesópolis	94,5	94,4	94,3	97,0	94,9	94,5	97,1	97,9
Salmourão	97,9	97,5	98,2	98,3	96,4	98,6	97,3	-
Saltinho	87,1	96,9	95,5	98,4	96,8	96,3	95,9	94,7
Salto	99,1	96,4	97,5	98,2	98,4	98,4	99,0	99,4
Salto de Pirapora	94,3	91,8	94,2	94,7	97,5	98,0	98,3	99,3
Salto Grande	88,4	96,6	91,0	94,2	94,1	97,0	97,5	100,0
Sandovalina	97,7	87,1	96,5	98,8	97,5	97,5	97,7	100,0
Santa Adélia	89,1	92,1	93,2	96,5	97,0	97,3	99,1	100,0
Santa Albertina	-	96,6	94,9	96,2	98,9	97,0	96,9	100,0

Anexo III: Estado de São Paulo – Ensino Fundamental: Anos Iniciais
Rede Municipal: Taxa de Aprovação
2007/2021

Município	Taxa de Aprovação: 1º ao 5º ano							
	2007	2009	2011	2013	2015	2017	2019	2021
Santa Bárbara d'Oeste	98,7	97,6	97,2	97,3	98,3	98,7	98,7	99,3
Santa Branca	95,5	89,3	88,2	91,7	93,6	94,9	94,9	99,4
Santa Clara d'Oeste	-	-	100,0	98,2	-	100,0	96,6	100,0
Santa Cruz da Conceição	93,5	91,2	93,6	95,7	94,4	95,7	95,7	99,2
Santa Cruz da Esperança	86,6	99,4	99,3	100,0	99,3	97,9	97,5	100,0
Santa Cruz das Palmeiras	95,4	95,5	95,2	95,6	99,7	100,0	100,0	100,0
Santa Cruz do Rio Pardo	85,2	90,3	93,1	97,2	98,8	99,5	99,9	100,0
Santa Ernestina	97,9	99,3	99,4	99,2	99,8	100,0	99,7	100,0
Santa Fé do Sul	98,5	98,5	98,8	99,6	98,9	98,2	98,6	99,9
Santa Gertrudes	95,0	94,4	94,2	94,0	95,7	95,7	96,0	99,8
Santa Isabel	89,4	88,5	90,9	91,3	92,4	95,5	95,7	99,9
Santa Lúcia	94,0	99,3	98,0	97,6	97,4	97,7	97,3	100,0
Santa Maria da Serra	-	-	-	91,4	91,9	94,0	98,0	100,0
Santa Mercedes	92,2	99,1	94,1	97,4	97,0	98,5	100,0	100,0
Santa Rita do Passa Quatro	93,6	92,4	91,7	96,0	93,8	97,9	99,2	100,0
Santa Rita d'Oeste	98,4	94,4	98,3	-	97,6	98,3	100,0	100,0
Santa Rosa de Viterbo	94,3	95,1	96,5	96,2	96,8	95,8	97,9	98,7
Santana de Parnaíba	89,7	93,6	93,8	93,9	95,4	99,2	99,6	100,0
Santo Anastácio	-	98,3	98,2	98,7	98,7	98,1	99,3	100,0
Santo André	93,0	94,9	94,4	95,9	97,0	97,0	96,8	96,9
Santo Antônio da Alegria	90,3	95,2	97,7	97,3	99,0	99,4	98,9	99,8
Santo Antônio de Posse	91,9	92,8	90,4	91,1	89,6	88,4	89,1	90,8
Santo Antônio do Aracanguá	92,6	99,8	94,4	93,6	96,2	96,1	96,4	99,8
Santo Antônio do Jardim	90,8	92,8	96,9	94,9	95,8	96,6	97,4	99,1
Santo Antônio do Pinhal	88,4	97,8	96,9	96,3	97,1	98,3	96,0	100,0
Santo Expedito	94,7	93,7	96,4	94,8	100,0	87,1	100,0	100,0
Santópolis do Aguapeí	91,6	93,6	99,3	97,0	94,9	98,2	97,5	100,0
Santos	93,7	94,9	95,7	95,3	96,9	96,7	96,7	96,8
São Bento do Sapucaí	90,6	92,0	95,4	94,9	94,2	98,4	96,9	100,0
São Bernardo do Campo	93,9	95,4	97,2	96,7	97,1	97,2	97,7	96,7
São Caetano do Sul	-	92,6	93,6	93,4	97,5	97,6	98,4	99,7
São Carlos	93,3	91,5	94,3	96,3	95,7	96,8	97,0	100,0
São João da Boa Vista	97,3	95,8	97,3	99,1	98,9	98,5	98,5	100,0
São João das Duas Pontes	99,4	95,5	87,7	88,5	97,1	98,1	94,3	100,0
São João de Iracema	-	-	96,1	-	99,1	98,4	100,0	100,0
São João do Pau d'Alho	-	96,8	95,6	99,2	-	100,0	100,0	100,0
São Joaquim da Barra	-	-	-	-	-	-	98,6	99,1
São José da Bela Vista	92,1	90,7	89,3	90,9	94,4	92,9	97,3	97,7
São José do Barreiro	91,1	91,8	94,0	95,7	94,6	94,0	95,3	100,0
São José do Rio Pardo	93,6	93,7	98,6	97,4	97,5	97,5	97,9	98,6
São José do Rio Preto	96,0	97,0	96,8	97,3	97,8	97,6	98,1	99,2
São José dos Campos	97,6	96,4	97,3	98,4	98,7	99,4	99,7	100,0
São Lourenço da Serra	95,2	96,2	97,3	97,3	96,9	98,2	97,4	100,0
São Luiz do Paraitinga	86,8	87,4	91,7	92,8	94,5	93,3	96,3	96,8
São Manuel	96,4	96,9	97,6	97,6	98,1	97,7	97,2	98,2
São Miguel Arcanjo	96,3	96,5	96,0	94,3	95,1	98,9	-	100,0
São Paulo	92,5	94,3	94,9	98,3	97,2	97,7	98,2	98,6
São Pedro	91,8	90,0	90,0	90,5	92,7	92,6	94,9	95,5
São Pedro do Turvo	95,7	93,9	88,5	94,1	91,3	99,2	98,9	99,2
São Roque	90,6	91,2	91,6	92,2	92,7	92,8	94,2	99,9
São Sebastião	93,9	95,2	96,2	97,6	97,1	98,6	98,5	99,0
São Sebastião da Grama	84,8	83,0	93,5	93,5	90,3	99,2	98,8	100,0
São Simão	75,8	86,1	86,0	83,1	92,4	89,9	88,6	100,0
São Vicente	94,0	93,7	92,9	91,9	90,3	93,1	94,2	97,5
Sarapuí	86,0	91,1	93,0	93,7	96,2	98,1	98,4	99,9
Sarutaiá	91,0	94,2	98,4	98,3	100,0	98,5	95,6	100,0
Sebastianópolis do Sul	98,8	99,4	97,7	99,4	97,8	99,6	99,5	100,0
Serra Azul	77,2	83,9	89,0	88,7	89,6	90,9	95,1	100,0
Serrana	86,9	86,9	92,6	94,6	97,0	98,0	97,1	99,0
Sertãozinho	87,6	87,7	93,2	91,2	93,4	94,8	92,5	93,8
Sete Barras	92,9	96,5	92,8	95,8	96,9	97,0	97,2	100,0
Severínia	93,2	95,9	91,0	92,6	98,0	99,5	99,8	99,8

Anexo III: Estado de São Paulo – Ensino Fundamental: Anos Iniciais
Rede Municipal: Taxa de Aprovação
2007/2021

Município	Taxa de Aprovação: 1º ao 5º ano							
	2007	2009	2011	2013	2015	2017	2019	2021
Silveiras	89,5	92,4	92,4	93,2	91,6	93,3	96,0	100,0
Socorro	92,9	95,0	96,6	97,2	99,4	99,9	99,9	99,7
Sorocaba	94,5	98,0	98,2	98,2	98,3	98,2	98,1	99,4
Sud Mennucci	98,1	98,0	100,0	99,1	99,4	99,8	99,8	100,0
Sumaré	89,9	91,6	91,7	97,4	95,3	96,6	97,4	97,4
Suzanápolis	-	-	91,5	96,3	-	97,9	97,9	99,1
Suzano	98,3	98,4	98,5	98,8	98,2	98,1	98,2	99,1
Tabapuã	88,3	92,0	94,2	90,7	96,6	98,2	98,7	100,0
Tabatinga	94,6	94,8	96,7	98,3	97,1	98,6	98,4	99,9
Taboão da Serra	94,9	94,6	96,6	98,0	99,2	99,6	100,0	99,7
Taciba	86,8	88,4	92,6	94,6	93,8	96,1	96,8	94,6
Taguaí	93,9	96,5	98,0	97,9	98,9	99,5	99,2	99,9
Taiaçu	95,9	97,1	96,0	96,8	93,2	94,7	97,1	96,1
Taiúva	98,1	99,1	97,5	95,9	-	99,7	97,7	97,7
Tambaú	94,8	96,2	99,5	98,8	98,2	98,4	98,4	100,0
Tanabi	96,3	98,2	99,0	99,4	99,8	99,8	99,7	100,0
Tapiraí	97,3	96,1	97,4	98,1	97,8	99,8	99,0	100,0
Tapiratiba	92,4	91,2	93,0	94,5	97,5	94,4	98,1	99,1
Taquaral	-	97,6	96,9	99,4	-	98,1	97,9	100,0
Taquaritinga	95,6	97,0	97,8	97,9	98,0	98,8	99,5	99,8
Taquarituba	85,6	94,1	95,2	95,4	98,0	96,6	97,6	99,9
Taquarivaí	91,8	91,1	96,7	90,9	95,6	96,3	97,4	100,0
Tarabai	91,8	94,9	95,3	97,2	97,1	100,0	99,8	100,0
Tarumã	90,6	90,8	93,9	95,2	96,2	98,7	99,7	100,0
Tatuí	92,9	90,4	94,7	96,2	97,5	98,1	99,1	99,5
Taubaté	93,1	94,3	93,9	93,8	94,5	97,4	99,0	99,8
Tejupá	81,5	95,6	90,1	95,4	89,2	96,1	96,1	100,0
Teodoro Sampaio	92,8	93,9	98,6	99,0	100,0	99,8	99,9	99,9
Terra Roxa	96,6	99,5	99,8	98,8	100,0	100,0	100,0	100,0
Tietê	-	98,5	96,6	98,4	96,6	93,3	99,2	99,9
Timburi	95,4	96,6	95,6	98,7	95,7	98,1	100,0	100,0
Torre de Pedra	88,3	92,9	93,2	88,8	93,6	99,4	91,7	99,4
Trabiju	93,7	99,3	93,2	99,1	100,0	100,0	95,3	100,0
Tremembé	80,5	88,8	88,9	89,2	95,8	96,3	96,5	96,2
Três Fronteiras	97,7	97,2	99,3	98,5	98,9	97,7	99,2	99,5
Tuiuti	88,7	79,1	89,7	91,7	99,0	100,0	99,5	100,0
Tupã	91,2	99,4	99,8	99,3	99,0	98,6	99,1	100,0
Tupi Paulista	96,3	98,0	97,9	99,1	99,4	99,2	99,6	99,7
Turiúba	92,9	94,8	100,0	-	100,0	100,0	100,0	100,0
Turmalina	94,6	95,0	100,0	100,0	99,0	100,0	100,0	100,0
Ubarana	91,2	92,4	95,7	96,5	98,5	97,3	96,1	100,0
Ubatuba	91,0	93,1	95,0	94,7	95,5	97,5	98,0	99,7
Ubirajara	99,7	97,3	97,3	96,8	98,3	96,4	99,8	99,5
Uchoa	94,1	93,1	89,4	86,0	88,9	93,0	97,2	100,0
Uru	-	-	-	-	-	-	100,0	100,0
Urupês	96,1	96,2	97,1	99,7	99,5	99,7	100,0	100,0
Valentim Gentil	99,3	98,9	98,1	98,3	98,4	98,3	98,6	100,0
Valinhos	90,2	90,0	88,7	89,2	91,1	91,1	92,5	94,9
Valparaíso	97,4	93,9	97,7	99,9	100,0	99,7	99,8	99,9
Vargem	86,3	91,3	90,0	84,6	97,1	95,6	98,0	99,4
Vargem Grande do Sul	90,1	84,4	91,0	98,7	98,2	99,2	99,2	99,6
Vargem Grande Paulista	93,9	92,1	94,7	93,7	95,6	96,3	97,7	99,9
Várzea Paulista	94,2	98,7	96,4	97,4	98,7	98,8	99,9	100,0
Vera Cruz	96,4	94,4	96,0	95,0	96,2	98,5	98,5	100,0
Vinhedo	88,7	87,9	91,3	94,0	94,5	95,0	94,9	95,2
Viradouro	92,5	94,3	98,0	93,9	95,9	98,0	98,7	100,0
Vista Alegre do Alto	95,4	97,3	98,4	99,1	98,5	97,7	98,1	100,0
Vitória Brasil	-	-	-	-	-	100,0	100,0	100,0
Votorantim	97,7	97,1	98,3	98,7	98,8	99,1	99,6	99,9
Votuporanga	99,1	99,5	99,0	99,6	99,0	98,9	99,3	98,5
Zacarias	92,1	98,7	98,4	-	96,4	98,9	89,9	100,0

Fonte: MEC/Inep – elaborada pelo DGA/GGE/DPE/FDE.

Anexo III: Estado de São Paulo – Ensino Fundamental: Anos Iniciais
Rede Pública: Taxa de Aprovação
2007/2021

Município	Taxa de Aprovação: 1º ao 5º ano							
	2007	2009	2011	2013	2015	2017	2019	2021
Adamantina	95,7	95,8	96,9	98,5	99,1	98,8	98,4	100,0
Adolfo	94,5	91,7	94,9	97,4	96,6	95,1	95,7	100,0
Aguaí	82,4	85,5	88,1	90,0	89,1	96,0	96,2	99,6
Águas da Prata	93,1	94,9	87,6	95,3	88,9	97,7	95,6	99,7
Águas de Lindóia	91,1	93,3	96,4	92,8	95,3	95,6	92,5	94,8
Águas de Santa Bárbara	97,4	97,9	96,8	96,1	98,3	99,3	98,0	99,6
Águas de São Pedro	96,8	98,7	97,8	98,4	97,3	99,1	96,1	98,2
Agudos	94,4	94,2	94,4	96,8	98,1	97,5	97,6	99,6
Alambari	86,2	90,4	90,7	90,4	94,7	96,7	94,1	90,5
Alfredo Marcondes	91,6	95,4	97,3	96,8	99,5	99,0	97,7	100,0
Altair	91,4	100,0	95,0	95,5	99,6	100,0	100,0	100,0
Altinópolis	93,1	92,9	98,3	97,0	95,8	95,0	99,1	99,8
Alto Alegre	93,5	97,5	93,1	96,5	94,0	100,0	100,0	100,0
Alumínio	90,6	87,7	94,3	94,2	88,8	98,5	98,9	100,0
Álvares Florence	98,8	98,6	99,5	99,4	96,8	100,0	96,3	100,0
Álvares Machado	92,9	93,2	93,7	96,2	95,4	94,8	94,1	98,3
Álvaro de Carvalho	94,9	98,8	98,0	97,6	97,8	98,9	100,0	98,2
Alvinlândia	84,5	98,1	99,6	97,7	97,5	99,2	99,6	100,0
Americana	97,1	98,2	97,5	98,5	98,3	97,9	98,4	99,5
Américo Brasiliense	97,3	97,1	96,9	97,7	97,8	98,0	98,4	100,0
Américo de Campos	96,9	96,2	98,3	98,3	96,2	95,0	97,7	100,0
Amparo	93,8	93,3	93,5	95,7	97,3	97,2	97,5	100,0
Analândia	87,8	94,7	87,3	91,5	93,3	96,0	96,2	98,4
Andradina	97,0	97,2	96,8	98,0	95,5	97,6	97,8	96,7
Angatuba	86,1	92,4	94,1	94,6	94,2	97,9	96,6	99,8
Anhembi	91,0	99,1	99,6	97,6	99,4	97,6	99,1	99,8
Anhumas	97,0	95,5	97,3	98,3	98,3	98,4	99,6	98,3
Aparecida	84,2	87,8	89,7	92,3	92,2	93,2	95,9	98,4
Aparecida d'Oeste	99,0	96,9	99,2	97,6	98,4	97,1	98,7	100,0
Apiaí	96,6	93,9	97,5	98,4	97,5	99,2	98,6	99,5
Araçariguama	76,4	92,2	85,3	91,2	91,1	95,7	94,2	99,4
Araçatuba	94,8	96,8	95,8	95,6	96,0	95,8	97,0	99,5
Araçoiaba da Serra	97,6	97,4	98,2	99,1	97,5	98,8	98,7	99,9
Aramina	86,5	87,8	93,5	94,7	97,5	96,9	94,9	97,2
Arandu	96,2	95,0	94,3	95,4	95,4	97,6	99,8	100,0
Arapeí	97,4	99,5	98,0	87,8	95,9	90,6	90,4	99,4
Araraquara	98,0	96,9	97,2	97,9	98,3	99,3	99,2	99,9
Araras	94,8	94,7	95,5	95,5	97,6	98,3	98,6	99,7
Arco-Íris	98,5	96,6	100,0	96,3	100,0	100,0	100,0	100,0
Arealva	92,1	93,2	88,1	93,8	99,4	99,6	100,0	100,0
Areias	97,9	95,4	92,4	95,6	97,5	98,9	98,8	100,0
Areiópolis	94,9	89,6	90,9	95,6	93,0	95,1	97,5	100,0
Ariranha	84,0	94,2	96,3	98,6	96,2	98,8	98,3	99,8
Artur Nogueira	90,0	93,0	96,2	95,0	95,7	95,7	96,5	99,7
Arujá	96,1	97,4	98,7	98,7	97,2	98,5	98,8	99,1
Aspásia	97,1	99,2	100,0	100,0	100,0	100,0	98,3	100,0
Assis	91,2	92,3	97,6	96,4	98,0	98,2	98,1	99,9
Atibaia	97,3	98,8	99,7	99,9	100,0	100,0	100,0	100,0
Auriflama	99,4	99,1	98,9	99,9	99,7	99,8	100,0	100,0
Avaí	89,9	94,8	93,5	92,3	96,3	100,0	99,7	98,6
Avanhandava	86,0	86,8	84,8	88,1	90,6	95,7	94,2	100,0
Avaré	92,9	93,9	94,9	96,6	97,6	97,6	98,0	100,0
Bady Bassitt	90,7	94,0	94,5	94,4	96,5	96,1	95,8	99,9
Balbinos	97,6	100,0	-	-	-	100,0	99,0	100,0
Bálsamo	99,2	99,1	99,5	98,1	97,9	95,1	100,0	100,0
Bananal	90,9	87,2	92,4	94,4	96,5	93,3	97,5	95,1
Barão de Antonina	94,4	100,0	99,2	100,0	100,0	99,6	100,0	99,6
Barbosa	91,0	95,9	92,3	95,5	94,0	98,9	99,3	100,0
Bariri	93,2	94,6	97,3	96,8	97,9	98,5	99,1	99,3
Barra Bonita	96,7	98,7	99,4	99,7	100,0	99,9	100,0	99,9
Barra do Chapéu	99,6	96,1	99,6	100,0	99,8	100,0	100,0	100,0
Barra do Turvo	95,8	98,7	97,1	91,7	94,9	96,2	96,6	99,6

Anexo III: Estado de São Paulo – Ensino Fundamental: Anos Iniciais
Rede Pública: Taxa de Aprovação
2007/2021

Município	Taxa de Aprovação: 1º ao 5º ano							
	2007	2009	2011	2013	2015	2017	2019	2021
Barretos	89,2	90,7	96,3	96,1	95,6	92,9	95,5	95,0
Barrinha	97,3	93,3	92,9	95,3	94,9	95,6	95,7	100,0
Barueri	94,2	93,5	94,7	94,2	96,9	96,6	97,4	99,8
Bastos	97,3	98,2	98,6	98,3	98,3	97,3	97,7	99,9
Batatais	98,0	99,5	99,1	98,0	97,7	98,6	98,1	98,4
Bauru	95,0	98,0	97,1	98,1	97,8	97,7	98,1	97,5
Bebedouro	95,6	95,6	96,2	95,8	97,5	98,0	98,3	99,1
Bento de Abreu	99,4	98,4	95,4	95,1	95,3	97,6	100,0	100,0
Bernardino de Campos	89,9	96,1	92,2	95,9	94,6	99,2	99,8	99,8
Bertioga	92,1	89,6	96,1	97,1	96,5	97,1	98,2	99,6
Bilac	88,5	92,7	95,3	92,4	99,7	90,4	98,1	100,0
Birigui	95,8	97,9	97,2	98,0	98,9	98,4	98,8	100,0
Biritiba Mirim	95,3	93,8	94,6	96,0	95,5	96,0	96,5	99,2
Boa Esperança do Sul	92,3	95,7	94,1	95,9	94,8	95,6	94,3	99,9
Bocaina	88,4	93,5	96,7	96,4	97,1	98,2	97,6	97,6
Bofete	84,2	89,0	87,8	88,9	91,1	96,0	94,6	99,4
Boituva	94,0	97,5	97,0	98,7	98,9	99,3	98,6	99,5
Bom Jesus dos Perdões	88,1	92,5	92,2	96,7	97,6	98,7	99,0	100,0
Bom Sucesso de Itararé	85,3	93,6	95,4	98,2	98,2	98,5	99,7	100,0
Borá	98,8	98,8	-	98,5	-	98,8	98,5	-
Boracéia	97,7	95,6	94,5	93,1	95,5	99,4	100,0	100,0
Borborema	98,5	99,3	98,5	98,3	99,6	99,2	99,0	99,9
Borebi	88,4	89,0	97,4	95,0	97,3	88,9	87,8	98,2
Botucatu	95,2	96,4	94,1	96,0	97,5	99,1	98,9	99,6
Bragança Paulista	92,0	93,6	91,9	93,7	94,1	94,8	95,2	100,0
Braúna	96,4	94,3	95,0	94,4	97,0	98,8	98,8	96,4
Brejo Alegre	88,1	94,8	95,9	98,0	96,5	97,8	98,3	97,8
Brodowski	93,4	94,6	97,0	95,6	97,6	97,3	96,5	97,9
Brotas	94,5	95,3	92,8	98,4	99,1	97,1	98,0	95,3
Buri	98,5	91,2	96,8	95,4	96,4	96,9	96,6	96,4
Buritama	93,1	96,3	98,9	99,2	99,5	100,0	100,0	100,0
Buritizal	83,0	88,5	91,1	88,6	84,1	87,8	-	100,0
Cabrália Paulista	91,9	97,0	95,2	97,8	94,3	99,7	100,0	96,2
Cabreúva	91,2	95,0	93,4	96,3	95,8	96,1	95,1	99,8
Caçapava	87,2	89,7	93,4	94,2	94,8	96,2	93,7	95,5
Cachoeira Paulista	81,9	86,0	84,4	88,2	90,9	93,7	99,3	99,5
Caconde	91,0	91,6	95,3	98,0	97,5	99,1	97,9	98,5
Cafelândia	97,0	95,1	98,3	95,5	96,0	95,6	97,2	100,0
Caiabu	97,9	94,5	96,2	97,3	98,5	99,6	97,2	100,0
Caieiras	96,6	97,8	97,8	97,4	98,3	98,7	99,0	99,5
Caiuá	96,0	95,3	96,2	97,7	97,1	95,5	97,2	96,4
Cajamar	98,7	97,9	98,1	98,0	98,3	98,6	98,6	99,6
Cajati	88,5	92,5	93,4	98,1	99,2	99,4	99,2	100,0
Cajobi	98,5	99,7	99,8	99,8	100,0	100,0	99,8	100,0
Cajuru	93,9	97,0	97,7	94,8	96,8	99,2	99,8	100,0
Campina do Monte Alegre	94,5	96,6	96,3	93,4	97,6	97,4	99,7	97,9
Campinas	95,9	96,3	95,9	97,5	97,5	97,7	98,3	99,0
Campo Limpo Paulista	93,3	91,2	91,2	93,0	93,7	94,3	95,4	99,7
Campos do Jordão	91,2	89,8	89,6	94,5	93,6	98,0	98,8	99,5
Campos Novos Paulista	81,0	87,8	89,2	91,9	93,1	95,0	96,9	98,5
Cananéia	89,0	91,1	92,3	93,5	94,5	97,9	95,5	100,0
Canas	90,6	86,1	93,8	95,7	94,2	95,5	94,7	95,8
Cândido Mota	97,3	98,0	97,7	99,4	99,4	99,7	99,9	100,0
Cândido Rodrigues	100,0	100,0	100,0	100,0	99,3	100,0	100,0	99,2
Canitar	95,5	98,4	97,7	98,7	100,0	98,4	99,7	99,8
Capão Bonito	95,1	97,0	98,0	97,1	99,2	97,6	99,0	99,8
Capela do Alto	92,9	93,1	96,2	96,2	99,1	99,2	99,9	100,0
Capivari	82,2	89,5	93,0	92,3	92,8	93,9	92,8	98,2
Caraguatatuba	91,0	93,4	96,9	97,7	97,6	97,7	99,4	99,4
Carapicuíba	96,7	98,0	98,0	98,7	98,6	98,8	99,1	98,8
Cardoso	96,4	95,1	96,4	97,2	96,8	95,0	93,7	99,7
Casa Branca	96,4	96,6	96,1	98,0	97,7	98,2	98,9	99,9

Anexo III: Estado de São Paulo – Ensino Fundamental: Anos Iniciais
Rede Pública: Taxa de Aprovação
2007/2021

Município	Taxa de Aprovação: 1º ao 5º ano							
	2007	2009	2011	2013	2015	2017	2019	2021
Cássia dos Coqueiros	84,8	95,8	98,4	97,6	94,2	88,5	90,6	99,4
Castilho	95,7	93,7	93,7	98,3	98,7	99,2	98,4	100,0
Catanduva	92,5	94,4	93,9	96,6	97,8	99,3	99,1	99,8
Catiguá	96,8	92,1	90,4	93,6	98,2	97,8	98,9	100,0
Cedral	92,7	89,1	93,7	93,6	95,2	95,6	96,6	99,4
Cerqueira César	97,6	96,7	95,7	99,5	99,1	99,1	99,4	99,9
Cerquilho	98,5	98,7	98,4	97,1	98,9	99,6	99,7	100,0
Cesário Lange	89,9	89,6	89,9	92,3	92,9	93,7	92,1	96,0
Charqueada	97,4	97,6	98,4	97,2	98,5	98,2	98,7	100,0
Chavantes	90,6	92,7	96,4	96,1	96,2	97,2	96,5	100,0
Clementina	83,3	83,7	94,8	94,5	97,4	97,0	95,2	100,0
Colina	96,2	98,6	98,4	95,5	97,5	97,9	98,2	99,5
Colômbia	90,2	93,5	98,4	97,4	95,5	92,5	99,8	97,3
Conchal	97,3	97,3	99,1	98,1	97,9	98,5	97,2	97,9
Conchas	94,4	95,5	96,2	98,4	99,1	99,5	99,7	99,8
Cordeirópolis	95,6	96,1	96,4	94,6	95,4	95,6	98,2	99,9
Coroados	85,9	93,4	95,9	96,0	99,1	98,4	98,1	100,0
Coronel Macedo	97,3	96,4	97,2	96,8	98,4	95,4	99,6	100,0
Corumbataí	94,1	99,7	99,0	90,5	95,7	96,6	97,8	98,1
Cosmópolis	93,2	91,3	88,0	89,8	92,0	94,8	95,1	94,3
Cosmorama	95,5	97,3	99,2	98,5	96,3	100,0	100,0	100,0
Cotia	93,8	93,1	93,2	94,5	95,4	95,2	96,1	97,3
Cravinhos	87,7	86,9	85,4	87,6	91,6	89,0	88,9	99,8
Cristais Paulista	90,7	94,0	95,6	93,7	96,4	98,4	95,9	96,0
Cruzália	95,9	98,6	100,0	100,0	95,2	100,0	100,0	100,0
Cruzeiro	93,8	94,5	94,0	94,8	96,6	97,1	96,4	98,5
Cubatão	90,6	95,2	94,4	93,8	94,7	96,4	94,5	97,3
Cunha	89,0	91,8	89,5	93,4	91,3	94,9	95,9	99,1
Descalvado	94,1	96,0	95,7	95,4	97,6	97,2	96,5	99,3
Diadema	97,4	98,0	98,2	98,5	98,8	99,1	99,6	99,5
Dirce Reis	97,8	100,0	97,8	98,9	97,8	96,8	99,1	100,0
Divinolândia	94,2	90,1	98,1	97,3	96,9	99,3	99,7	99,8
Dobrada	97,6	96,2	94,0	96,1	99,8	99,7	100,0	100,0
Dois Córregos	98,9	99,4	100,0	99,7	99,9	99,7	100,0	100,0
Dolcinópolis	96,7	98,0	98,0	97,2	100,0	96,6	96,4	99,3
Dourado	95,7	96,2	97,3	98,4	96,2	98,1	97,3	100,0
Dracena	95,1	96,5	99,1	98,6	97,9	99,0	98,7	99,7
Duartina	96,4	97,3	98,1	98,3	99,7	99,3	99,3	99,7
Dumont	88,8	98,3	95,5	97,7	99,3	99,5	100,0	100,0
Echaporã	97,3	98,5	98,2	98,1	95,7	98,0	100,0	100,0
Eldorado	69,1	94,6	90,5	92,9	90,5	92,9	91,5	98,0
Elias Fausto	86,6	95,1	96,1	97,6	95,1	96,7	96,6	93,3
Elisiário	97,6	98,3	100,0	100,0	99,5	99,5	99,5	99,0
Embaúba	100,0	98,1	97,0	97,2	100,0	100,0	99,2	100,0
Embu das Artes	97,4	98,1	98,2	98,7	99,2	99,5	99,7	99,4
Embu-Guaçu	96,6	98,3	98,5	98,6	99,2	99,6	99,7	99,7
Emilianópolis	90,7	90,6	94,1	96,6	98,8	98,2	100,0	98,7
Engenheiro Coelho	81,3	87,3	84,0	93,2	92,3	91,6	94,4	96,5
Espírito Santo do Pinhal	95,1	96,2	95,4	96,6	97,9	98,1	98,1	98,1
Espírito Santo do Turvo	93,9	92,6	95,4	94,4	99,4	100,0	99,7	100,0
Estiva Gerbi	94,4	91,7	87,9	92,8	95,4	97,7	92,9	100,0
Estrela do Norte	97,3	93,4	98,8	97,7	99,0	98,2	99,5	98,8
Estrela d'Oeste	96,8	91,2	93,4	97,3	97,5	95,5	94,8	95,1
Euclides da Cunha Paulista	96,4	98,2	99,9	99,7	100,0	99,5	99,1	99,8
Fartura	97,0	96,2	97,8	99,5	99,3	99,4	99,5	99,9
Fernando Prestes	97,6	98,5	99,4	98,1	97,9	99,4	100,0	100,0
Fernandópolis	97,6	98,7	96,7	98,5	96,9	95,5	96,5	99,9
Fernão	95,0	99,2	100,0	100,0	100,0	97,4	99,2	100,0
Ferraz de Vasconcelos	96,2	95,4	92,9	95,9	97,0	97,7	98,6	99,7
Flora Rica	86,3	97,5	94,8	98,9	100,0	96,6	100,0	-
Floreal	96,5	98,2	98,1	96,2	94,1	97,0	100,0	99,2
Flórida Paulista	97,5	99,9	98,3	99,0	99,5	96,9	97,8	99,5

Anexo III: Estado de São Paulo – Ensino Fundamental: Anos Iniciais
Rede Pública: Taxa de Aprovação
2007/2021

Município	Taxa de Aprovação: 1º ao 5º ano							
	2007	2009	2011	2013	2015	2017	2019	2021
Florínea	97,7	98,6	100,0	100,0	98,9	98,9	99,4	100,0
Franca	96,4	98,6	98,1	98,2	98,2	98,1	98,4	98,4
Francisco Morato	95,2	94,4	96,7	96,9	97,1	97,5	99,6	99,9
Franco da Rocha	95,8	97,7	98,1	98,7	98,8	99,5	99,7	99,9
Gabriel Monteiro	95,9	97,0	95,9	96,6	98,6	100,0	98,7	100,0
Gália	97,7	99,2	99,4	98,5	97,2	99,4	99,1	100,0
Garça	95,5	90,1	94,7	93,3	95,5	94,2	98,3	99,1
Gastão Vidigal	93,1	99,3	98,4	98,4	98,7	99,2	100,0	100,0
Gavião Peixoto	96,5	99,7	98,6	98,4	99,0	100,0	99,4	100,0
General Salgado	98,3	97,5	97,1	98,5	97,4	97,6	98,1	99,8
Getulina	95,7	92,5	94,0	88,9	92,3	94,7	95,5	98,6
Glicério	90,9	96,4	91,0	98,1	99,7	99,7	100,0	100,0
Guaiçara	95,9	92,5	93,6	93,3	95,9	96,2	98,6	99,5
Guaimbê	89,0	93,4	88,7	92,8	98,2	98,1	100,0	100,0
Guaíra	92,9	93,4	93,2	97,0	98,9	98,6	99,8	100,0
Guapiaçu	85,9	87,4	92,1	94,2	88,4	94,6	96,3	96,0
Guapiara	97,4	99,4	98,9	99,7	99,6	99,9	99,6	100,0
Guará	94,4	95,1	96,5	97,5	98,4	98,9	99,6	99,6
Guaraçaí	95,9	94,7	98,8	97,7	96,1	98,0	99,3	98,7
Guaraci	93,9	98,0	98,4	99,2	99,5	100,0	98,7	99,9
Guarani d'Oeste	92,2	97,6	97,3	99,2	96,1	98,4	97,3	98,4
Guarantã	97,6	96,4	95,6	97,0	95,1	95,9	96,2	99,1
Guararapes	99,4	96,5	94,3	97,9	98,1	98,4	98,0	100,0
Guararema	93,2	95,3	92,6	94,0	97,3	97,3	100,0	100,0
Guaratinguetá	92,3	93,3	94,4	92,3	94,1	94,4	95,2	99,6
Guareí	85,1	91,1	92,5	95,1	96,6	96,0	96,8	100,0
Guariba	90,1	90,6	95,0	97,6	97,8	98,5	99,4	99,7
Guarujá	92,6	92,5	93,6	96,1	97,6	97,6	98,7	98,8
Guarulhos	96,5	97,4	98,6	99,2	99,2	99,2	99,5	99,3
Guatapará	94,3	96,7	94,2	96,6	95,6	96,4	96,3	97,8
Guzolândia	97,4	98,3	97,2	98,3	98,2	99,0	97,9	100,0
Herculândia	96,2	98,4	97,3	97,4	97,3	95,5	96,9	100,0
Holambra	86,3	94,0	97,6	97,5	99,2	98,8	99,5	99,9
Hortolândia	95,1	97,5	97,3	98,7	98,7	98,9	98,9	99,8
Iacanga	97,2	97,2	98,6	96,2	95,8	99,7	99,7	99,8
Iacri	96,8	96,9	96,9	98,6	98,7	97,9	97,9	100,0
Iaras	88,2	76,1	93,2	90,3	93,4	94,9	97,0	100,0
Ibaté	94,9	93,8	94,7	97,0	96,4	97,6	97,8	100,0
Ibirá	94,8	95,2	97,4	98,5	99,6	100,0	100,0	100,0
Ibirarema	77,4	92,7	91,2	96,6	99,2	99,7	100,0	100,0
Ibitinga	95,2	96,8	98,0	98,8	98,4	98,5	99,3	98,8
Ibiúna	93,9	94,0	90,4	94,2	94,9	94,8	96,4	-
Icém	84,6	89,2	91,0	91,0	97,6	96,9	99,2	100,0
Iepê	99,8	100,0	99,8	100,0	99,8	99,8	99,0	99,6
Igaraçu do Tietê	99,8	99,5	99,7	99,8	98,7	98,1	98,3	99,9
Igarapava	95,5	93,2	95,6	95,4	97,6	95,8	97,5	99,9
Igaratá	87,8	88,5	98,1	93,4	92,2	94,8	95,3	93,2
Iguape	89,2	87,0	89,1	92,0	93,5	99,6	99,8	99,8
Ilha Comprida	91,4	88,9	90,4	96,0	100,0	99,9	100,0	100,0
Ilha Solteira	91,4	95,4	96,0	97,1	98,0	96,9	98,1	99,1
Ilhabela	97,4	92,8	96,3	96,3	97,0	98,7	98,3	98,1
Indaiatuba	92,0	92,0	95,0	96,0	96,7	97,3	97,6	95,1
Indiana	96,2	97,4	98,1	99,6	99,1	99,6	100,0	100,0
Indiaporã	98,9	99,1	97,0	92,9	95,5	97,6	98,3	100,0
Inúbia Paulista	87,4	95,3	93,9	97,2	94,8	98,6	100,0	100,0
Ipaussu	94,6	82,5	85,4	86,4	92,3	95,7	95,2	100,0
Iperó	93,9	93,4	94,1	95,1	95,3	97,1	96,1	99,0
Ipeúna	89,5	92,8	98,7	99,2	99,0	97,9	97,6	100,0
Ipiguá	93,8	92,1	91,1	92,9	96,7	98,7	100,0	100,0
Iporanga	93,4	93,4	96,4	97,7	95,8	98,4	98,7	100,0
Ipuã	91,4	93,7	93,5	97,3	98,1	96,4	98,4	100,0
Iracemápolis	95,9	96,9	97,5	98,5	98,6	98,4	99,1	100,0

Anexo III: Estado de São Paulo – Ensino Fundamental: Anos Iniciais
Rede Pública: Taxa de Aprovação
2007/2021

Município	Taxa de Aprovação: 1º ao 5º ano							
	2007	2009	2011	2013	2015	2017	2019	2021
Irapuã	93,1	97,3	97,8	98,7	95,7	97,5	97,8	100,0
Irapuru	-	96,3	90,7	96,3	97,9	99,3	100,0	-
Itaberá	95,1	97,9	99,0	99,5	99,2	99,6	99,9	100,0
Itaí	96,1	97,0	97,1	98,1	94,5	97,3	96,8	100,0
Itajobi	93,3	97,2	98,2	98,5	99,2	99,5	100,0	100,0
Itaju	94,4	91,5	97,7	98,0	97,5	100,0	98,8	100,0
Itanhaém	92,0	94,3	89,9	93,5	95,1	96,4	97,0	99,3
Itaoca	97,3	97,8	97,7	99,6	100,0	99,6	100,0	100,0
Itapecerica da Serra	95,1	94,8	95,5	96,0	96,1	97,3	98,1	99,2
Itapetininga	89,6	91,4	94,1	94,6	96,6	96,7	96,5	99,9
Itapeva	92,1	99,1	97,6	98,3	98,7	98,5	99,0	99,9
Itapevi	98,1	98,4	98,5	98,1	98,3	98,9	99,1	99,8
Itapira	90,9	90,5	91,3	92,4	93,3	93,8	93,2	97,7
Itapirapuã Paulista	93,9	97,7	99,0	99,2	99,5	99,7	100,0	100,0
Itápolis	98,1	99,5	99,4	99,4	99,6	99,6	99,9	100,0
Itaporanga	97,2	97,6	98,2	98,4	99,8	99,0	98,7	99,9
Itapuí	97,0	91,1	94,3	94,0	94,4	96,4	96,3	96,6
Itapura	98,8	94,1	93,7	99,4	97,2	97,6	99,3	100,0
Itaquaquecetuba	91,5	93,6	94,1	93,2	94,9	95,3	98,7	100,0
Itararé	96,7	95,7	96,5	96,7	96,1	95,4	95,9	98,8
Itariri	94,2	95,5	95,1	96,6	97,8	99,7	99,8	99,8
Itatiba	93,9	92,9	95,2	92,8	95,5	95,9	97,2	97,0
Itatinga	79,8	78,9	82,6	88,7	90,4	97,7	96,7	96,0
Itirapina	98,0	95,5	98,5	97,0	97,2	98,1	98,5	99,4
Itirapuã	92,7	87,6	96,5	94,3	96,9	96,7	99,4	99,5
Itobi	99,4	99,6	100,0	99,8	100,0	99,5	100,0	100,0
Itu	94,1	94,1	94,4	96,3	97,2	98,3	98,3	100,0
Itupeva	91,8	92,6	93,2	94,9	95,9	97,8	98,2	100,0
Ituverava	85,8	97,5	91,8	92,1	99,3	90,9	84,0	97,8
Jaborandi	90,1	89,2	97,7	96,8	95,4	98,1	98,6	99,5
Jaboticabal	95,3	94,5	97,5	96,4	97,0	98,2	98,1	99,8
Jacareí	94,1	95,4	95,4	95,1	97,3	97,5	98,4	98,4
Jaci	97,2	97,7	96,0	99,0	95,2	96,3	97,7	100,0
Jacupiranga	91,9	88,0	96,0	94,1	96,2	97,3	95,7	99,4
Jaguariúna	88,8	93,0	97,2	96,4	97,5	99,0	98,7	99,8
Jales	98,8	99,4	98,7	98,7	98,1	98,4	97,8	99,8
Jambeiro	82,4	86,5	86,8	92,4	89,3	93,2	94,9	100,0
Jandira	95,9	97,3	96,8	97,0	98,3	98,9	99,4	99,9
Jardinópolis	90,3	93,7	92,2	95,5	96,7	96,7	96,2	97,4
Jarinu	97,5	97,0	92,1	96,0	95,7	95,9	99,1	99,9
Jaú	87,4	88,9	95,4	93,9	95,0	94,1	95,1	99,7
Jeriquara	91,3	97,4	93,3	88,4	85,1	95,9	96,8	100,0
Joanópolis	94,3	94,7	95,8	97,6	98,8	98,5	99,0	99,8
João Ramalho	98,1	99,4	98,1	98,9	99,2	100,0	99,7	100,0
José Bonifácio	94,4	92,6	96,1	98,5	97,6	97,2	98,9	99,3
Júlio Mesquita	97,6	96,0	95,7	97,4	92,1	96,2	97,4	100,0
Jumirim	87,0	88,9	95,2	97,1	92,5	95,0	94,3	100,0
Jundiaí	97,2	99,4	99,7	99,9	100,0	99,9	99,9	100,0
Junqueirópolis	96,1	99,6	100,0	100,0	100,0	99,8	100,0	99,8
Juquiá	96,0	98,1	97,3	97,9	98,6	99,8	99,8	100,0
Juquitiba	93,0	93,1	94,5	96,6	96,5	98,1	97,9	99,9
Lagoinha	95,8	96,1	93,6	92,8	94,4	95,2	97,2	100,0
Laranjal Paulista	91,4	89,4	89,8	93,8	94,2	95,8	96,0	99,9
Lavínia	88,4	93,7	92,9	94,2	96,0	97,8	97,0	100,0
Lavrinhas	100,0	91,3	95,6	97,3	97,5	97,8	97,9	98,7
Leme	95,2	97,3	97,7	99,0	98,8	98,9	99,7	99,9
Lençóis Paulista	91,5	95,6	97,3	97,0	95,9	95,8	97,0	98,8
Limeira	97,5	97,2	97,7	97,1	97,7	97,9	99,2	100,0
Lindóia	85,4	87,0	81,4	91,1	86,9	89,9	95,4	96,1
Lins	96,5	95,8	94,1	95,0	97,2	97,4	98,5	99,8
Lorena	93,1	91,3	90,5	92,1	94,9	94,0	93,7	95,4
Lourdes	92,5	100,0	97,0	99,2	96,8	94,7	97,4	100,0

Anexo III: Estado de São Paulo – Ensino Fundamental: Anos Iniciais
Rede Pública: Taxa de Aprovação
2007/2021

Município	Taxa de Aprovação: 1º ao 5º ano							
	2007	2009	2011	2013	2015	2017	2019	2021
Louveira	94,8	95,4	98,6	98,0	96,9	97,9	99,4	100,0
Lucélia	91,0	90,5	95,2	97,4	97,6	98,8	99,0	100,0
Lucianópolis	96,1	97,6	98,3	99,2	99,4	98,7	97,7	99,3
Luís Antônio	87,2	88,6	90,8	94,5	93,3	95,9	94,9	99,6
Luiziânia	83,0	92,8	94,1	96,3	93,1	99,4	100,0	100,0
Lupércio	89,9	89,7	99,7	99,7	98,4	97,8	97,0	100,0
Lutécia	95,4	93,3	94,3	90,9	93,4	92,8	93,9	95,4
Macatuba	94,0	94,7	95,9	96,9	97,1	98,1	98,4	98,9
Macaubal	97,9	98,8	99,5	99,5	100,0	99,4	100,0	100,0
Macedônia	97,1	94,8	96,8	98,0	98,6	96,0	98,1	100,0
Magda	100,0	99,5	95,7	98,5	100,0	100,0	100,0	100,0
Mairinque	93,1	88,3	90,6	95,5	95,9	94,8	96,1	-
Mairiporã	93,8	97,5	96,2	96,2	96,8	97,9	98,5	100,0
Manduri	84,7	95,1	93,9	95,9	96,2	97,1	96,5	100,0
Marabá Paulista	90,1	98,9	98,9	99,5	98,5	96,2	98,3	100,0
Maracaí	99,6	99,0	99,7	99,8	99,8	100,0	100,0	99,7
Marapoama	91,9	97,8	100,0	99,3	100,0	100,0	100,0	100,0
Mariápolis	97,9	94,7	94,6	97,6	97,0	96,3	96,6	100,0
Marília	95,6	97,8	98,7	98,7	98,0	99,2	99,3	99,6
Marinópolis	99,3	98,1	97,7	97,4	95,2	99,0	100,0	100,0
Martinópolis	96,3	99,2	98,6	98,5	99,1	99,5	99,7	100,0
Matão	97,9	98,6	98,4	98,5	98,4	98,8	99,5	99,6
Mauá	96,3	97,6	98,1	98,3	98,4	98,5	99,1	99,2
Mendonça	95,4	98,5	90,3	95,1	97,5	96,6	97,7	97,9
Meridiano	99,1	99,6	95,7	99,6	97,4	98,6	97,3	99,6
Mesópolis	94,7	93,4	95,0	94,1	97,7	94,3	99,4	99,3
Miguelópolis	97,0	88,7	85,4	96,7	97,2	94,4	97,6	99,3
Mineiros do Tietê	95,9	96,6	97,2	97,9	98,6	99,0	98,8	100,0
Mira Estrela	97,0	99,4	83,9	93,0	93,7	96,4	95,9	99,4
Miracatu	95,1	93,9	92,6	96,0	96,3	94,8	95,9	98,5
Mirandópolis	95,2	96,0	99,0	99,2	99,8	99,4	99,8	99,7
Mirante do Paranapanema	97,9	97,6	97,8	98,9	99,6	98,6	99,7	100,0
Mirassol	93,7	93,6	94,3	95,2	95,2	96,1	97,0	98,4
Mirassolândia	98,4	99,6	99,6	98,9	98,9	99,6	99,7	100,0
Mococa	92,6	95,3	96,5	96,0	96,4	97,3	97,3	97,6
Mogi das Cruzes	92,9	96,5	97,0	97,2	99,1	99,5	99,6	100,0
Mogi Guaçu	98,8	97,3	93,5	96,5	98,2	98,6	99,0	97,7
Mogi Mirim	96,4	93,6	94,1	95,4	93,7	97,1	97,6	100,0
Mombuca	94,2	95,6	94,3	92,0	91,1	96,0	97,0	98,8
Monções	97,5	99,1	100,0	100,0	100,0	100,0	100,0	100,0
Mongaguá	88,7	91,6	91,9	94,2	95,4	96,5	96,3	99,7
Monte Alegre do Sul	87,5	86,8	88,6	86,4	89,3	83,8	88,6	91,3
Monte Alto	98,5	97,2	97,8	97,6	99,3	99,0	99,3	100,0
Monte Aprazível	92,4	95,7	94,7	95,5	98,3	97,4	99,1	99,8
Monte Azul Paulista	90,1	96,1	98,0	96,4	98,4	99,1	99,4	100,0
Monte Castelo	99,6	97,0	98,4	98,2	97,9	99,2	98,4	100,0
Monte Mor	86,5	85,5	89,8	93,1	91,9	92,3	93,6	96,2
Monteiro Lobato	76,4	86,8	90,6	90,1	98,1	97,3	90,6	93,5
Morro Agudo	85,1	90,3	87,4	93,1	93,4	92,5	93,9	90,9
Morungaba	92,2	96,2	94,5	95,3	97,4	97,1	97,6	100,0
Motuca	93,2	93,9	89,1	87,9	94,5	92,3	96,0	100,0
Murutinga do Sul	98,8	100,0	98,1	94,7	98,4	100,0	99,0	100,0
Nantes	100,0	100,0	100,0	98,9	99,4	99,5	100,0	100,0
Narandiba	82,7	96,2	94,5	99,7	97,0	98,3	99,3	95,1
Natividade da Serra	94,5	96,8	97,7	97,4	98,5	97,7	98,2	99,6
Nazaré Paulista	94,7	95,3	93,9	97,4	96,5	97,4	98,5	99,8
Neves Paulista	89,1	93,4	93,3	94,9	89,9	97,1	95,5	94,9
Nhandeara	96,9	96,7	99,3	99,6	100,0	99,4	99,8	100,0
Nipoã	86,9	89,8	94,5	92,3	96,2	98,3	99,4	97,2
Nova Aliança	90,8	92,6	97,8	100,0	99,7	89,9	96,1	99,7
Nova Campina	83,1	90,6	89,7	96,0	94,5	97,1	97,8	100,0
Nova Canaã Paulista	100,0	99,2	97,8	100,0	100,0	99,1	100,0	99,0

Anexo III: Estado de São Paulo – Ensino Fundamental: Anos Iniciais
Rede Pública: Taxa de Aprovação
2007/2021

Município	Taxa de Aprovação: 1º ao 5º ano							
	2007	2009	2011	2013	2015	2017	2019	2021
Nova Castilho	100,0	100,0	100,0	100,0	-	100,0	100,0	100,0
Nova Europa	98,1	97,3	98,0	98,3	97,9	99,4	100,0	100,0
Nova Granada	97,6	98,6	98,6	98,7	97,2	98,1	98,8	100,0
Nova Guataporanga	97,8	98,0	100,0	97,4	100,0	97,7	97,9	97,8
Nova Independência	93,3	94,2	97,6	94,6	95,8	96,7	97,1	100,0
Nova Luzitânia	95,2	92,3	94,5	99,6	98,7	95,9	97,2	100,0
Nova Odessa	95,4	93,7	96,0	97,8	95,9	96,1	97,9	99,6
Novais	96,3	96,0	97,2	94,7	97,1	98,5	98,8	100,0
Novo Horizonte	87,1	96,8	94,9	99,9	99,8	100,0	100,0	100,0
Nuporanga	89,9	93,2	98,4	97,5	92,8	95,9	97,7	99,3
Ocauçu	97,2	98,2	94,5	98,8	97,7	98,1	99,1	96,9
Óleo	88,6	95,1	93,2	96,3	98,8	97,7	99,4	99,4
Olímpia	97,5	97,0	97,1	96,9	97,1	97,3	98,1	98,2
Onda Verde	96,7	95,2	100,0	98,3	100,0	99,4	100,0	99,7
Oriente	99,2	96,4	98,4	99,0	98,7	97,6	100,0	99,7
Orindiúva	95,5	98,3	98,2	100,0	99,5	99,7	100,0	100,0
Orlândia	93,0	92,1	97,2	97,2	98,0	98,3	97,6	98,8
Osasco	97,0	97,2	97,4	98,7	98,8	98,9	99,0	99,4
Oscar Bressane	94,7	93,9	97,2	95,7	98,6	99,3	96,8	100,0
Osvaldo Cruz	94,7	97,5	97,3	98,9	99,2	98,0	99,6	100,0
Ourinhos	93,3	93,8	92,6	94,6	95,3	96,6	96,8	99,6
Ouro Verde	92,4	91,9	93,7	99,5	100,0	99,8	100,0	100,0
Ouroeste	96,1	96,5	96,8	96,8	94,3	97,5	98,0	100,0
Pacaembu	96,4	98,1	99,4	98,2	98,7	98,4	98,3	100,0
Palestina	94,3	94,9	97,0	96,0	95,3	96,8	96,6	99,8
Palmares Paulista	95,9	88,9	94,9	88,7	98,9	99,6	99,7	100,0
Palmeira d'Oeste	98,7	99,3	100,0	100,0	99,5	99,7	97,5	98,0
Palmital	97,1	96,9	95,6	98,4	98,2	99,5	99,6	99,8
Panorama	98,6	97,7	98,9	98,4	98,8	96,4	93,3	99,9
Paraguaçu Paulista	98,4	99,8	100,0	100,0	99,9	99,9	100,0	100,0
Paraibuna	85,1	80,0	89,5	90,5	91,1	94,7	94,2	99,9
Paraíso	97,4	98,6	98,1	98,5	99,0	98,5	98,7	99,7
Paranapanema	93,8	95,1	98,0	98,8	98,8	97,6	98,7	100,0
Paranapuã	97,3	96,6	95,4	99,6	97,7	97,8	98,7	99,2
Parapuã	97,0	97,8	97,7	98,1	97,3	97,2	98,0	98,2
Pardinho	93,1	90,4	95,0	92,8	97,0	97,2	97,6	99,8
Pariquera-Açu	94,3	93,2	95,7	97,5	94,6	97,4	98,1	99,9
Parisi	93,0	99,3	98,5	92,5	99,4	98,6	99,4	100,0
Patrocínio Paulista	96,3	96,2	98,7	98,2	96,1	97,7	98,1	100,0
Paulicéia	96,5	94,5	96,7	94,8	99,2	100,0	100,0	100,0
Paulínia	88,6	95,6	94,6	95,8	95,6	96,6	96,9	99,8
Paulistânia	88,6	92,3	91,0	97,1	99,3	100,0	100,0	100,0
Paulo de Faria	94,4	95,5	98,9	97,5	97,9	96,8	97,7	100,0
Pederneiras	89,6	95,5	93,7	95,3	97,1	94,8	94,0	91,5
Pedra Bela	90,7	88,5	93,8	89,4	91,4	95,0	95,4	95,7
Pedranópolis	93,1	99,4	97,5	98,7	99,3	98,5	100,0	100,0
Pedregulho	94,6	97,3	92,3	89,5	88,8	94,1	93,9	92,9
Pedreira	97,7	97,4	96,6	98,6	98,6	99,6	99,7	100,0
Pedrinhas Paulista	100,0	100,0	100,0	100,0	100,0	100,0	100,0	100,0
Pedro de Toledo	87,1	97,7	96,0	95,2	97,8	99,7	100,0	99,9
Penápolis	93,0	94,6	96,9	96,9	97,4	97,4	98,8	99,9
Pereira Barreto	99,2	98,0	99,1	99,6	99,4	99,7	100,0	100,0
Pereiras	92,5	94,1	91,4	94,6	93,9	90,6	96,4	94,3
Peruíbe	94,0	92,0	94,2	95,0	95,4	96,2	96,1	99,2
Piacatu	91,4	92,4	95,0	97,3	98,9	96,9	99,2	100,0
Piedade	95,3	95,5	95,2	97,2	97,6	98,7	99,7	99,8
Pilar do Sul	95,8	93,0	94,2	95,8	96,3	97,5	99,5	99,8
Pindamonhangaba	94,3	96,1	95,5	96,6	97,6	98,4	98,7	99,7
Pindorama	88,1	92,8	96,2	93,4	92,9	93,9	97,0	99,2
Pinhalzinho	86,7	92,6	95,7	93,7	96,7	93,2	95,8	100,0
Piquerobi	98,8	87,6	90,1	98,1	98,0	98,9	99,4	100,0
Piquete	92,6	97,1	96,8	96,9	97,1	98,5	98,9	99,2

Anexo III: Estado de São Paulo – Ensino Fundamental: Anos Iniciais
Rede Pública: Taxa de Aprovação
2007/2021

Município	Taxa de Aprovação: 1º ao 5º ano							
	2007	2009	2011	2013	2015	2017	2019	2021
Piracaia	83,7	94,0	93,9	92,3	93,5	93,9	94,3	89,4
Piracicaba	96,0	97,2	97,9	98,7	99,0	99,0	99,0	97,8
Piraju	92,0	93,2	95,1	96,1	98,5	98,7	99,1	100,0
Pirajuí	97,8	99,7	99,1	99,0	99,6	99,7	100,0	99,8
Pirangi	99,2	96,9	96,2	95,4	97,2	97,0	98,0	99,8
Pirapora do Bom Jesus	88,3	93,9	89,2	94,6	95,4	97,2	97,8	99,4
Pirapozinho	94,9	95,5	97,1	97,6	95,5	98,4	99,8	100,0
Pirassununga	93,4	93,7	98,2	96,1	96,7	98,3	98,4	100,0
Piratininga	99,0	98,0	98,5	94,6	91,9	99,7	100,0	100,0
Pitangueiras	93,2	91,3	93,8	92,9	94,2	96,8	97,3	98,5
Planalto	87,4	95,3	89,5	89,3	97,6	94,7	97,6	100,0
Platina	100,0	99,2	98,9	95,5	98,1	97,0	99,1	99,1
Poá	94,3	96,5	95,7	97,9	98,3	97,4	98,2	99,7
Poloni	98,8	100,0	99,6	100,0	99,7	95,5	99,4	99,7
Pompéia	97,7	98,3	99,3	99,3	99,4	100,0	100,0	100,0
Pongaí	98,0	96,1	97,0	95,9	95,8	98,3	98,4	96,8
Pontal	96,6	97,4	96,3	95,8	95,9	97,4	99,0	99,8
Pontalinda	88,8	89,0	93,6	93,8	96,0	94,8	96,9	99,6
Pontes Gestal	93,9	96,1	94,2	97,6	100,0	100,0	100,0	100,0
Populina	97,2	98,5	97,2	97,2	98,3	96,4	96,0	97,6
Porangaba	83,8	94,6	92,8	90,6	96,2	98,0	98,4	99,8
Porto Feliz	94,2	95,2	96,6	97,4	96,8	97,7	99,9	99,7
Porto Ferreira	89,1	91,9	93,2	94,0	92,1	95,3	95,1	94,2
Potim	83,4	90,2	91,2	94,7	91,0	93,2	93,1	98,3
Potirendaba	93,3	92,1	93,9	94,2	99,2	96,7	97,8	100,0
Pracinha	100,0	100,0	100,0	100,0	100,0	98,7	100,0	100,0
Pradópolis	98,0	90,2	92,9	89,8	93,4	97,8	98,0	100,0
Praia Grande	92,2	87,9	91,2	93,1	91,9	95,1	96,0	98,7
Pratânia	92,9	96,5	97,4	98,9	99,1	99,8	100,0	100,0
Presidente Alves	96,6	99,6	96,4	99,5	99,6	99,6	100,0	100,0
Presidente Bernardes	94,7	90,8	93,9	95,7	98,2	99,6	98,0	99,4
Presidente Epitácio	96,9	97,2	98,0	98,7	98,9	98,7	98,2	99,1
Presidente Prudente	97,4	98,1	95,1	97,5	97,2	96,8	97,4	95,4
Presidente Venceslau	95,7	97,1	95,6	98,3	98,8	99,3	99,5	99,4
Promissão	93,6	96,0	92,7	93,2	94,6	97,1	98,6	100,0
Quadra	94,9	89,5	89,2	91,1	95,0	93,9	95,2	100,0
Quatá	98,9	99,8	100,0	99,7	99,4	100,0	100,0	100,0
Queiroz	94,5	99,3	96,6	98,7	99,6	97,3	96,4	100,0
Queluz	94,2	91,5	93,0	92,9	91,0	91,8	96,5	97,2
Quintana	98,9	99,5	100,0	100,0	100,0	100,0	100,0	100,0
Rafard	97,3	89,6	91,5	96,3	95,6	95,3	96,9	99,8
Rancharia	98,4	94,2	95,0	97,4	97,8	97,7	98,0	94,4
Redenção da Serra	93,4	95,4	88,9	95,2	97,7	99,7	99,6	100,0
Regente Feijó	92,5	93,5	98,2	98,7	98,6	98,3	99,2	99,9
Reginópolis	91,8	96,3	97,1	96,1	96,0	99,2	96,9	94,7
Registro	95,4	97,3	95,1	93,8	96,9	98,9	99,3	100,0
Restinga	93,0	93,8	88,6	96,9	91,7	96,8	98,0	97,9
Ribeira	97,8	98,8	99,0	97,9	100,0	100,0	100,0	100,0
Ribeirão Bonito	90,3	90,0	93,3	94,3	95,5	94,4	98,3	100,0
Ribeirão Branco	89,2	96,2	92,5	94,8	97,7	98,6	99,9	100,0
Ribeirão Corrente	90,4	98,3	97,2	88,6	91,3	96,4	94,9	97,8
Ribeirão do Sul	91,8	87,9	92,9	92,1	99,3	99,3	98,0	100,0
Ribeirão dos Índios	88,9	98,7	96,7	99,2	-	100,0	100,0	100,0
Ribeirão Grande	92,5	93,9	97,5	96,8	95,2	97,1	96,6	99,8
Ribeirão Pires	96,4	97,1	97,4	97,5	98,0	98,6	99,2	99,2
Ribeirão Preto	93,7	94,0	94,1	95,3	94,6	94,6	96,0	98,5
Rifaina	93,1	92,3	98,7	93,1	92,1	95,1	96,4	100,0
Rincão	95,7	99,8	99,3	97,6	95,9	98,6	96,8	99,6
Rinópolis	98,7	98,8	96,9	98,6	98,1	98,0	98,6	100,0
Rio Claro	95,7	97,9	97,3	97,0	97,0	97,2	97,5	99,6
Rio das Pedras	82,2	90,4	91,8	89,9	90,6	91,5	93,7	94,4
Rio Grande da Serra	96,1	97,1	97,5	97,4	97,9	98,3	99,3	99,4

Anexo III: Estado de São Paulo – Ensino Fundamental: Anos Iniciais
Rede Pública: Taxa de Aprovação
2007/2021

Município	Taxa de Aprovação: 1º ao 5º ano							
	2007	2009	2011	2013	2015	2017	2019	2021
Riolândia	99,1	95,5	99,3	97,2	97,2	100,0	100,0	100,0
Riversul	89,1	98,5	96,8	94,0	99,8	99,8	99,5	99,7
Rosana	96,5	96,9	97,9	98,3	99,6	99,7	99,2	100,0
Roseira	85,0	85,2	90,7	90,0	95,1	97,5	96,4	99,4
Rubiácea	98,5	98,2	100,0	99,4	100,0	98,9	100,0	97,6
Rubinéia	97,6	97,1	94,3	95,1	100,0	99,5	99,5	99,5
Sabino	89,9	89,3	88,7	91,5	97,5	98,7	93,4	99,7
Sagres	90,1	95,5	98,3	97,2	100,0	96,1	100,0	94,3
Sales	91,5	97,0	98,1	97,0	93,5	96,0	99,0	100,0
Sales Oliveira	93,7	94,7	95,8	97,4	96,6	98,0	100,0	100,0
Salesópolis	94,5	94,4	94,3	97,0	94,9	94,5	97,1	97,9
Salmourão	97,9	97,5	98,2	98,3	96,4	98,6	97,3	-
Saltinho	87,1	96,9	95,5	98,4	96,8	96,3	95,9	94,7
Salto	98,8	97,0	97,9	98,5	98,9	98,5	99,2	99,6
Salto de Pirapora	94,5	94,6	95,3	95,3	97,7	98,2	98,5	99,4
Salto Grande	88,4	96,6	91,0	94,2	94,1	97,0	97,5	100,0
Sandovalina	97,7	87,1	96,5	98,8	97,5	97,5	97,7	100,0
Santa Adélia	91,3	93,3	93,2	96,5	97,0	97,3	99,1	100,0
Santa Albertina	98,4	96,6	94,9	96,2	98,9	97,0	96,9	100,0
Santa Bárbara d'Oeste	98,5	98,1	97,5	97,7	98,4	98,7	98,8	99,4
Santa Branca	95,5	89,3	88,2	91,7	93,6	94,9	94,9	99,4
Santa Clara d'Oeste	100,0	100,0	100,0	98,2	99,2	100,0	96,6	100,0
Santa Cruz da Conceição	93,5	91,2	93,6	95,7	94,4	95,7	95,7	99,2
Santa Cruz da Esperança	86,6	99,4	99,3	100,0	99,3	97,9	97,5	100,0
Santa Cruz das Palmeiras	95,4	95,5	95,2	95,6	99,7	100,0	100,0	100,0
Santa Cruz do Rio Pardo	89,5	93,0	95,0	97,9	99,1	99,6	99,9	100,0
Santa Ernestina	97,9	99,3	99,4	99,2	99,8	100,0	99,7	100,0
Santa Fé do Sul	98,5	98,5	98,8	99,6	98,9	98,2	98,6	99,9
Santa Gertrudes	95,0	94,4	94,2	94,0	95,7	95,7	96,0	99,8
Santa Isabel	93,3	88,6	90,9	91,3	92,4	95,5	95,7	99,9
Santa Lúcia	94,0	99,3	98,0	97,6	97,4	97,7	97,3	100,0
Santa Maria da Serra	91,5	93,0	95,9	91,4	91,9	94,0	98,0	100,0
Santa Mercedes	92,2	99,1	94,1	97,4	97,0	98,5	100,0	100,0
Santa Rita do Passa Quatro	93,6	92,4	91,7	96,0	93,8	97,9	99,2	100,0
Santa Rita d'Oeste	98,4	94,4	98,3	100,0	97,6	98,3	100,0	100,0
Santa Rosa de Viterbo	94,2	95,1	96,5	96,2	96,8	95,8	97,9	98,7
Santa Salete	-	99,0	-	99,0	100,0	100,0	100,0	100,0
Santana da Ponte Pensa	98,6	100,0	100,0	-	-	100,0	100,0	100,0
Santana de Parnaíba	89,7	93,6	93,8	93,9	95,4	99,2	99,6	100,0
Santo Anastácio	96,1	98,3	98,2	98,7	98,7	98,1	99,3	100,0
Santo André	95,1	96,4	95,9	96,7	97,8	97,5	97,8	97,3
Santo Antônio da Alegria	90,3	95,2	97,7	97,3	99,0	99,4	98,9	99,8
Santo Antônio de Posse	91,9	92,8	90,4	91,1	89,6	88,4	89,1	90,8
Santo Antônio do Aracanguá	92,6	99,8	94,4	93,6	96,2	96,1	96,4	99,8
Santo Antônio do Jardim	92,4	93,8	97,3	95,4	96,3	97,0	97,7	99,2
Santo Antônio do Pinhal	88,4	97,8	96,9	96,3	97,1	98,3	96,0	100,0
Santo Expedito	94,7	93,7	96,4	94,8	100,0	87,1	100,0	100,0
Santópolis do Aguapeí	91,6	93,6	99,3	97,0	94,9	98,2	97,5	100,0
Santos	93,7	94,9	95,5	95,3	96,9	96,7	96,7	96,9
São Bento do Sapucaí	90,6	92,0	95,4	94,9	94,2	98,4	96,9	100,0
São Bernardo do Campo	93,9	95,4	97,2	96,7	97,1	97,2	97,7	96,7
São Caetano do Sul	-	92,6	93,6	93,4	97,5	97,6	98,4	99,7
São Carlos	95,9	95,5	96,9	97,8	97,9	98,5	98,7	100,0
São Francisco	97,4	100,0	96,4	98,1	99,3	100,0	99,3	100,0
São João da Boa Vista	97,4	96,7	96,9	99,1	98,9	98,5	98,5	100,0
São João das Duas Pontes	99,4	95,5	87,7	88,5	97,1	98,1	94,3	100,0
São João de Iracema	96,3	98,2	96,1	95,8	99,1	98,4	100,0	100,0
São João do Pau d'Alho	97,0	96,8	95,6	99,2	-	100,0	100,0	100,0
São Joaquim da Barra	95,3	96,8	97,9	98,3	98,0	98,4	98,7	99,6
São José da Bela Vista	92,1	90,7	89,3	90,9	94,4	92,9	97,3	97,7
São José do Barreiro	91,1	91,8	94,0	95,7	94,6	94,0	95,3	100,0
São José do Rio Pardo	94,9	96,1	98,4	98,1	97,6	97,4	98,0	98,8

Anexo III: Estado de São Paulo – Ensino Fundamental: Anos Iniciais
Rede Pública: Taxa de Aprovação
2007/2021

Município	Taxa de Aprovação: 1º ao 5º ano							
	2007	2009	2011	2013	2015	2017	2019	2021
São José do Rio Preto	96,0	97,1	97,0	97,5	98,0	97,7	98,1	99,2
São José dos Campos	96,7	96,8	97,5	98,3	98,6	99,1	99,5	99,8
São Lourenço da Serra	95,2	96,2	97,3	97,3	96,9	98,2	97,4	100,0
São Luiz do Paraitinga	86,8	87,4	91,7	92,8	94,5	93,3	96,3	96,8
São Manuel	96,4	96,9	97,6	97,6	98,1	97,7	97,2	98,2
São Miguel Arcanjo	96,3	96,5	96,0	94,3	95,1	98,9	99,8	100,0
São Paulo	94,4	96,0	96,5	98,2	97,8	98,1	98,6	98,2
São Pedro	91,8	90,0	90,0	90,5	92,7	92,6	94,9	95,5
São Pedro do Turvo	95,7	93,9	88,5	94,1	91,3	99,2	98,9	99,2
São Roque	90,6	91,2	91,6	92,2	92,7	92,8	94,2	99,9
São Sebastião	93,9	95,2	96,2	97,6	97,1	98,6	98,5	99,0
São Sebastião da Grama	84,8	83,0	93,5	93,5	90,3	99,2	98,8	100,0
São Simão	87,2	89,3	90,4	87,0	93,5	91,9	90,7	100,0
São Vicente	93,9	93,8	92,9	92,1	90,4	93,2	94,2	97,6
Sarapuí	87,5	92,0	93,7	94,0	96,2	98,1	98,4	99,9
Sarutaiá	91,0	94,2	98,4	98,3	100,0	98,5	95,6	100,0
Sebastianópolis do Sul	98,8	99,4	97,7	99,4	97,8	99,6	99,5	100,0
Serra Azul	77,2	83,9	89,0	88,7	89,6	90,9	95,1	100,0
Serra Negra	98,5	97,7	97,3	99,4	99,1	99,1	99,4	99,2
Serrana	86,9	86,9	92,6	94,6	97,0	98,0	97,1	99,0
Sertãozinho	87,6	87,7	93,2	91,1	93,3	94,8	92,5	93,8
Sete Barras	93,2	96,5	92,9	95,9	96,9	97,0	97,2	100,0
Severínia	93,2	95,9	91,0	92,6	98,0	99,5	99,8	99,8
Silveiras	89,5	92,4	92,4	93,2	91,6	93,3	96,0	100,0
Socorro	93,6	95,6	96,3	97,6	99,1	99,9	99,7	99,7
Sorocaba	95,7	98,2	98,2	98,3	98,5	98,6	98,5	99,5
Sud Mennucci	98,1	98,0	100,0	99,1	99,4	99,8	99,8	100,0
Sumaré	92,9	93,7	93,9	97,6	96,3	97,2	98,0	98,0
Suzanápolis	96,3	98,0	91,5	96,3	91,6	97,9	97,9	99,1
Suzano	97,8	97,9	98,5	98,8	98,6	98,6	98,7	99,2
Tabapuã	88,3	92,0	94,2	90,7	96,6	98,2	98,7	100,0
Tabatinga	93,8	94,7	96,6	98,5	97,5	98,8	98,6	99,7
Taboão da Serra	94,7	94,7	96,5	97,9	99,1	99,6	99,8	99,6
Taciba	86,8	88,4	92,6	94,6	93,8	96,1	96,8	94,6
Taguaí	93,9	96,5	98,0	97,9	98,9	99,5	99,2	99,9
Taiaçu	95,9	97,1	96,0	96,8	93,2	94,7	97,1	96,1
Taiúva	98,1	99,1	97,5	95,9	99,6	99,7	97,7	97,7
Tambaú	94,8	96,2	99,5	98,8	98,2	98,4	98,4	100,0
Tanabi	96,3	98,2	99,0	99,3	99,8	99,8	99,7	100,0
Tapiraí	97,3	96,1	97,4	98,1	97,8	99,8	99,0	100,0
Tapiratiba	92,4	91,2	93,0	94,5	97,5	94,4	98,1	99,1
Taquaral	93,7	97,6	96,9	99,4	97,2	98,1	97,9	100,0
Taquaritinga	95,6	97,0	97,8	97,9	97,9	98,8	99,5	99,8
Taquarituba	87,4	94,2	95,3	95,4	98,0	96,6	97,6	99,9
Taquarivaí	91,8	91,1	96,7	90,9	95,6	96,3	97,4	100,0
Tarabai	91,8	94,9	95,3	97,2	97,1	100,0	99,8	100,0
Tarumã	90,6	90,8	93,9	95,2	96,2	98,7	99,7	100,0
Tatuí	92,9	90,4	94,7	96,2	97,5	98,1	99,1	99,5
Taubaté	93,1	94,4	93,9	93,8	94,5	97,4	99,0	99,8
Tejupá	81,5	95,6	90,1	95,4	89,2	96,1	96,1	100,0
Teodoro Sampaio	96,1	96,2	98,0	98,8	99,6	99,4	99,9	99,9
Terra Roxa	96,6	99,5	99,8	98,8	100,0	100,0	100,0	100,0
Tietê	97,2	98,5	96,6	98,4	96,6	93,3	99,2	99,9
Timburi	95,4	96,6	95,6	98,7	95,7	98,1	100,0	100,0
Torre de Pedra	88,3	92,9	93,2	88,8	93,6	99,4	91,7	99,4
Torrinha	99,1	99,7	98,8	99,4	99,0	99,0	100,0	99,4
Trabiju	93,7	99,3	93,2	99,1	100,0	100,0	95,3	100,0
Tremembé	80,5	88,8	88,9	89,2	95,8	96,3	96,5	96,2
Três Fronteiras	97,7	97,2	99,3	98,5	98,9	97,7	99,2	99,5
Tuiuti	88,7	79,1	89,7	91,7	99,0	100,0	99,5	100,0
Tupã	95,9	99,0	99,2	99,4	98,7	97,9	98,5	100,0
Tupi Paulista	96,3	98,0	97,9	99,1	99,4	99,2	99,6	99,7

Anexo III: Estado de São Paulo – Ensino Fundamental: Anos Iniciais
Rede Pública: Taxa de Aprovação
2007/2021

Município	Taxa de Aprovação: 1º ao 5º ano							
	2007	2009	2011	2013	2015	2017	2019	2021
Turiúba	92,9	94,8	100,0	-	100,0	100,0	100,0	100,0
Turmalina	94,6	95,0	100,0	100,0	99,0	100,0	100,0	100,0
Ubarana	91,2	92,4	95,7	96,5	98,5	97,3	96,1	100,0
Ubatuba	91,0	93,1	94,8	94,6	95,5	97,5	98,0	99,7
Ubirajara	99,7	97,3	97,3	96,8	98,3	96,4	99,8	99,5
Uchoa	94,1	93,1	89,4	86,0	88,9	93,0	97,2	100,0
União Paulista	100,0	100,0	95,8	99,2	98,1	98,3	98,2	100,0
Urânia	98,6	99,4	97,8	98,4	99,3	98,6	99,3	100,0
Uru	98,9	97,1	100,0	97,1	97,2	97,8	100,0	100,0
Urupês	96,1	96,2	97,1	99,7	99,5	99,7	100,0	100,0
Valentim Gentil	99,3	98,9	98,1	98,3	98,4	98,3	98,6	100,0
Valinhos	90,2	90,0	88,7	89,2	91,1	91,1	92,5	94,9
Valparaíso	97,4	93,9	97,7	99,9	100,0	99,7	99,8	99,9
Vargem	86,3	91,3	90,0	84,6	97,1	95,6	98,0	99,4
Vargem Grande do Sul	93,5	89,0	91,3	98,7	98,2	99,2	99,2	99,6
Vargem Grande Paulista	93,9	92,1	94,7	93,7	95,6	96,3	97,7	99,9
Várzea Paulista	93,9	98,7	96,4	97,4	98,7	98,8	99,9	100,0
Vera Cruz	96,4	94,4	96,0	95,0	96,2	98,5	98,5	100,0
Vinhedo	88,7	87,9	91,3	94,0	94,5	95,0	94,9	95,2
Viradouro	92,5	94,3	98,0	93,9	95,9	98,0	98,7	100,0
Vista Alegre do Alto	95,4	97,3	98,4	99,1	98,5	97,7	98,1	100,0
Vitória Brasil	97,9	100,0	99,0	100,0	100,0	100,0	100,0	100,0
Votorantim	97,7	97,1	98,3	98,7	98,8	99,1	99,6	99,9
Votuporanga	99,0	99,4	99,0	99,6	99,0	98,9	99,3	98,5
Zacarias	92,1	98,7	98,4	96,3	96,4	98,9	89,9	100,0

Fonte: MEC/Inep – elaborada pelo DGA/GGE/DPE/FDE.

Anexo III

MUNICÍPIOS

ENSINO FUNDAMENTAL – ANOS INICIAIS
NOTA SAEB: MATEMÁTICA E LÍNGUA PORTUGUESA

Anexo III: Estado de São Paulo – Ensino Fundamental: Anos Iniciais
Rede Estadual – Saeb: nota média de Matemática e Língua Portuguesa
2007/2021

Município	Nota Média: Matemática								Nota Média: Língua Portuguesa							
	2007	2009	2011	2013	2015	2017	2019	2021	2007	2009	2011	2013	2015	2017	2019	2021
Aguaí	209,61	230,30	258,38	243,28	254,95	252,33	233,77	217,89	187,36	200,87	216,56	218,92	213,02	232,74	213,63	199,08
Águas de Lindóia	205,02	225,96	242,50	247,74	264,68	284,58	257,98	224,19	181,11	201,81	211,82	224,08	218,72	256,18	226,13	209,92
Agudos	179,45	-	-	-	-	-	-	-	161,40	-	-	-	-	-	-	-
Alfredo Marcondes	187,94	251,87	231,42	239,72	261,30	232,47	251,75	238,17	173,66	211,53	201,95	210,00	225,37	205,62	232,98	222,80
Alto Alegre	181,40	202,12	-	-	-	-	-	-	175,05	176,12	-	-	-	-	-	-
Americana	206,09	226,34	224,23	231,12	247,61	251,17	254,10	244,41	189,57	201,70	203,94	208,98	227,98	233,08	230,59	225,19
Amparo	198,48	223,40	222,43	226,81	253,21	253,78	270,27	242,28	181,71	196,57	194,44	214,74	231,66	236,49	243,43	225,71
Angatuba	209,92	220,77	216,10	222,14	245,00	249,01	231,59	229,08	192,93	197,18	196,76	198,88	224,70	242,97	221,89	213,99
Anhumas	196,70	-	-	-	-	-	-	-	183,08	-	-	-	-	-	-	-
Aparecida	217,32	-	-	-	-	-	-	-	198,24	-	-	-	-	-	-	-
Aparecida d'Oeste	199,98	-	-	-	-	-	-	-	184,24	-	-	-	-	-	-	-
Apiaí	175,56	196,39	199,76	207,44	231,70	226,44	226,40	212,60	163,85	177,42	188,64	190,57	215,49	206,56	206,69	197,73
Araçatuba	-	-	-	-	-	-	-	-	-	-	-	-	-	-	-	-
Araraquara	213,85	228,78	224,29	231,27	252,66	248,05	255,04	239,42	195,32	203,52	202,25	214,47	235,27	232,42	237,05	228,73
Araras	213,15	243,27	240,63	247,80	259,41	259,79	258,71	244,18	195,34	214,53	211,50	222,36	236,51	240,12	233,05	225,47
Arco-Íris	208,50	226,81	203,01	-	-	-	-	-	174,40	194,68	179,29	-	-	-	-	-
Arujá	194,92	211,63	206,02	-	-	-	-	-	178,57	190,23	184,98	-	-	-	-	-
Aspásia	202,75	214,30	244,59	-	-	261,70	253,27	256,17	180,66	191,80	213,63	-	-	245,76	239,35	244,32
Atibaia	211,98	234,24	227,53	241,62	260,03	252,11	250,24	244,59	193,87	210,75	208,84	206,58	239,85	238,74	237,33	231,36
Avaí	-	-	-	-	-	-	-	-	-	-	-	-	-	-	-	-
Avaré	191,43	215,90	-	-	-	-	-	-	171,19	191,47	-	-	-	-	-	-
Balbinos	198,34	-	-	-	-	-	-	-	176,69	-	-	-	-	-	-	-
Barão de Antonina	-	-	-	-	-	-	-	-	-	-	-	-	-	-	-	-
Bariri	-	-	-	-	-	-	-	-	-	-	-	-	-	-	-	-
Barra do Turvo	-	-	-	-	-	-	-	-	-	-	-	-	-	-	-	-
Barretos	-	-	-	-	-	-	-	-	-	-	-	-	-	-	-	-
Bastos	206,27	229,66	230,62	223,41	238,33	247,40	252,77	227,84	185,91	203,40	204,79	203,45	219,96	228,95	229,89	209,71
Batatais	227,99	242,16	226,08	241,79	245,35	256,45	260,74	243,73	211,31	213,69	201,87	225,93	225,33	232,20	236,43	227,14
Bauru	201,91	221,47	216,65	216,96	236,63	236,83	243,81	221,49	183,47	196,94	195,12	198,69	216,70	223,66	222,80	206,80
Bebedouro	196,72	-	-	-	-	-	-	-	175,76	-	-	-	-	-	-	-
Bento de Abreu	-	-	-	-	-	-	-	-	-	-	-	-	-	-	-	-
Birigui	209,74	244,83	258,73	-	-	-	-	-	188,85	208,04	216,21	-	-	-	-	-
Bofete	200,89	196,20	182,40	-	-	-	-	-	179,64	179,03	155,27	-	-	-	-	-
Boracéia	216,16	218,28	-	-	-	-	-	-	198,63	190,55	-	-	-	-	-	-
Borborema	200,95	217,72	216,18	215,43	230,20	235,82	244,67	230,76	174,72	183,33	191,34	193,51	208,98	218,24	217,43	207,39
Botucatu	199,09	202,42	-	-	-	-	-	-	181,44	178,43	-	-	-	-	-	-
Bragança Paulista	192,24	190,31	216,95	-	-	-	-	-	177,80	178,79	190,26	-	-	-	-	-
Braúna	-	-	-	-	-	-	-	-	-	-	-	-	-	-	-	-
Cabreúva	190,06	-	-	-	-	-	-	-	185,12	-	-	-	-	-	-	-
Caçapava	197,01	204,41	212,15	-	-	-	-	-	178,43	188,00	192,12	-	-	-	-	-
Caconde	184,66	211,91	210,82	215,74	-	220,25	204,89	177,20	163,77	181,97	168,07	196,61	-	188,72	191,02	164,18
Cafelândia	178,00	203,23	-	210,80	-	237,43	231,31	218,91	166,00	184,86	-	184,97	-	199,88	208,68	204,91
Caieiras	193,49	211,26	213,19	212,93	238,70	-	210,09	217,06	176,05	188,75	191,93	191,13	221,54	-	199,66	199,76
Campinas	196,18	212,46	211,14	217,75	237,70	238,13	242,45	225,16	180,45	190,99	191,42	199,86	220,04	225,44	223,33	213,45
Cananéia	-	191,56	216,89	-	-	-	-	-	-	173,67	187,89	-	-	-	-	-
Cândido Mota	212,54	225,82	224,70	238,07	251,38	245,54	248,72	221,79	194,45	196,70	191,48	214,11	220,79	220,07	227,38	212,88
Carapicuíba	187,32	209,10	204,67	211,99	227,39	231,96	235,62	219,87	170,31	184,58	184,97	194,80	212,17	221,19	218,67	208,42
Cardoso	-	-	-	-	-	-	-	-	-	-	-	-	-	-	-	-
Casa Branca	205,99	212,77	221,74	220,18	237,71	231,47	-	-	188,98	188,67	196,63	199,17	212,62	218,83	-	-
Catanduva	-	-	-	-	-	-	-	-	-	-	-	-	-	-	-	-
Catiguá	193,56	-	-	-	-	-	-	-	181,02	-	-	-	-	-	-	-
Colina	-	-	-	-	-	-	-	-	-	-	-	-	-	-	-	-
Conchas	196,53	216,63	203,39	210,59	220,74	216,98	-	-	171,59	187,49	173,72	183,24	204,37	202,31	-	-
Coronel Macedo	208,69	216,59	-	-	-	-	-	-	179,26	181,68	-	-	-	-	-	-
Cotia	192,56	206,03	208,66	215,17	232,05	212,97	217,81	-	172,59	182,91	189,10	227,34	212,59	190,17	193,87	-
Cravinhos	-	-	-	-	-	-	-	-	-	-	-	-	-	-	-	-
Cruzália	231,78	202,27	212,28	242,66	-	231,75	220,41	230,27	211,01	181,39	180,68	200,56	-	212,92	200,97	215,42
Cruzeiro	194,04	207,54	-	-	-	-	-	-	174,96	183,44	-	-	-	-	-	-
Cubatão	190,19	216,09	208,67	215,03	219,78	232,06	252,90	224,83	174,06	193,58	186,70	194,86	201,13	220,28	230,72	213,02
Cunha	182,34	227,40	204,36	172,10	225,35	223,59	-	-	166,22	188,64	176,47	169,06	204,66	220,02	-	-
Diadema	195,25	217,07	220,69	230,72	243,46	242,96	240,41	229,26	178,32	193,94	201,73	213,44	227,79	231,78	222,55	216,93

Anexo III: Estado de São Paulo – Ensino Fundamental: Anos Iniciais
Rede Estadual – Saeb: nota média de Matemática e Língua Portuguesa
2007/2021

Município	Nota Média: Matemática								Nota Média: Língua Portuguesa							
	2007	2009	2011	2013	2015	2017	2019	2021	2007	2009	2011	2013	2015	2017	2019	2021
Dirce Reis	181,40	-	228,34	-	-	240,70	253,00	238,57	163,18	-	197,50	-	-	228,67	221,34	217,41
Dobrada	188,56	219,27	233,84	209,09	234,97	224,31	221,08	208,96	163,76	190,81	202,52	186,77	218,80	215,09	203,78	199,75
Dois Córregos	194,94	-	-	-	-	-	-	-	182,93	-	-	-	-	-	-	-
Eldorado	-	-	-	-	-	-	-	-	-	-	-	-	-	-	-	-
Elias Fausto	-	-	-	-	-	-	-	-	-	-	-	-	-	-	-	-
Embu das Artes	187,59	206,49	206,51	225,34	235,75	234,58	236,88	225,85	170,64	184,02	186,63	204,38	220,49	221,81	220,60	213,27
Embu-Guaçu	191,26	212,50	220,42	220,23	232,09	241,76	246,47	223,44	177,41	188,09	195,84	199,80	212,62	227,66	229,09	210,35
Espírito Santo do Pinhal	198,98	229,32	216,37	215,21	237,08	244,14	239,19	227,10	183,71	199,70	189,68	194,37	215,09	226,79	215,32	210,34
Fernandópolis	222,29	239,44	239,40	236,09	257,01	232,06	230,86	214,60	197,45	208,20	200,89	203,51	236,71	213,62	206,79	197,66
Ferraz de Vasconcelos	178,85	183,57	186,31	210,41	216,76	-	-	-	161,70	163,69	168,02	197,71	203,90	-	-	-
Flórida Paulista	191,73	239,03	-	-	-	-	-	-	173,92	199,41	-	-	-	-	-	-
Florínea	188,35	207,49	242,22	219,79	247,47	271,28	242,51	240,30	163,08	169,37	203,56	190,28	224,68	251,58	216,20	217,47
Franca	214,06	245,41	235,53	242,60	261,44	264,25	265,06	246,47	195,62	213,24	210,07	219,43	237,78	246,28	243,78	230,04
Francisco Morato	176,70	193,17	194,65	203,89	221,13	227,56	218,09	203,68	158,66	171,80	173,58	185,55	206,50	207,20	196,53	190,08
Franco da Rocha	183,31	204,12	199,12	204,49	223,81	228,49	230,23	210,18	165,84	179,20	176,84	192,46	204,03	215,22	213,03	198,76
Gália	194,85	-	-	-	-	-	-	-	181,48	-	-	-	-	-	-	-
Garça	203,09	-	-	-	-	-	-	-	188,67	-	-	-	-	-	-	-
Gastão Vidigal	192,32	216,03	213,85	227,46	242,72	254,53	225,92	248,43	175,53	181,98	185,37	205,01	210,30	221,39	197,10	218,47
Gavião Peixoto	195,43	-	-	-	-	-	-	-	183,17	-	-	-	-	-	-	-
General Salgado	-	215,55	-	-	-	-	233,91	-	-	178,66	-	-	-	-	197,81	-
Getulina	164,72	-	-	-	-	-	-	-	153,78	-	-	-	-	-	-	-
Guaiçara	188,94	-	-	-	-	-	-	-	173,08	-	-	-	-	-	-	-
Guapiara	-	-	-	-	-	-	-	-	-	-	-	-	-	-	-	-
Guarani d'Oeste	200,30	-	-	-	-	-	-	-	184,41	-	-	-	-	-	-	-
Guarantã	180,01	184,59	195,45	192,23	228,30	221,32	-	-	162,07	170,21	175,19	173,86	209,29	205,48	-	-
Guararapes	209,14	226,23	-	-	-	-	-	-	187,78	200,36	-	-	-	-	-	-
Guararema	194,97	231,71	-	-	-	-	-	-	178,11	203,08	-	-	-	-	-	-
Guaratinguetá	212,20	236,33	233,51	-	-	-	-	-	186,62	208,45	209,80	-	-	-	-	-
Guareí	183,70	-	-	-	-	-	-	-	170,71	-	-	-	-	-	-	-
Guarujá	187,23	204,97	202,50	207,10	219,37	219,68	226,10	212,06	168,85	179,76	176,97	188,30	202,55	206,72	206,27	196,62
Guarulhos	185,04	204,44	212,35	217,20	235,48	238,51	243,46	230,81	168,82	181,75	191,61	199,75	218,59	226,08	224,56	217,30
Guzolândia	215,47	-	-	-	-	-	-	-	191,15	-	-	-	-	-	-	-
Herculândia	200,47	224,45	228,29	208,04	224,39	248,49	242,56	212,88	181,21	191,75	194,66	188,54	204,52	218,30	214,26	200,19
Hortolândia	193,20	214,94	219,17	205,59	231,05	232,62	254,59	223,04	178,08	192,49	193,34	190,95	217,34	221,46	230,35	210,22
Iacri	201,34	249,79	224,98	240,84	241,31	245,17	256,16	223,43	181,98	202,53	191,86	203,80	217,38	225,59	233,85	204,26
Ibitinga	208,50	241,59	238,77	245,34	264,14	264,67	260,15	234,56	187,74	207,78	208,66	218,86	237,54	244,69	230,38	221,12
Ibiúna	184,31	225,74	212,50	226,52	249,03	237,84	232,70	-	170,41	193,27	185,98	202,17	207,74	218,59	203,63	-
Igaraçu do Tietê	203,52	221,02	-	-	-	-	-	-	189,41	200,43	-	-	-	-	-	-
Iguape	181,32	200,76	-	-	-	-	-	-	162,85	180,86	-	-	-	-	-	-
Indaiatuba	207,77	219,69	-	-	-	-	-	-	188,70	199,74	-	-	-	-	-	-
Indiana	178,88	-	-	-	-	-	-	-	164,85	-	-	-	-	-	-	-
Indiaporã	226,51	251,19	-	-	-	-	-	-	194,92	206,52	-	-	-	-	-	-
Irapuru	-	-	-	-	-	-	-	-	-	-	-	-	-	-	-	-
Itaberá	192,84	227,33	233,30	234,83	255,80	250,36	238,73	230,84	171,08	192,04	199,75	207,65	230,60	225,91	218,83	216,19
Itaí	175,98	181,74	-	-	-	-	-	-	152,63	159,56	-	-	-	-	-	-
Itajobi	-	-	-	-	-	-	-	-	-	-	-	-	-	-	-	-
Itanhaém	-	-	-	-	-	-	-	-	-	-	-	-	-	-	-	-
Itaoca	189,84	210,03	195,63	233,28	225,82	232,57	226,28	223,77	179,71	190,65	171,52	207,28	206,95	206,52	205,25	207,63
Itapecerica da Serra	184,02	201,32	208,20	209,10	220,70	232,75	236,06	232,26	171,86	182,82	187,19	189,83	203,63	220,86	214,64	220,48
Itapetininga	200,24	217,29	219,12	227,69	249,93	249,15	253,61	237,76	182,08	191,65	195,06	202,00	229,25	231,54	229,72	229,50
Itapevi	-	-	-	-	-	-	-	-	-	-	-	-	-	-	-	-
Itapira	204,14	221,34	239,62	257,33	277,31	268,30	269,30	235,33	190,06	201,77	210,67	233,90	250,84	252,10	245,78	233,59
Itápolis	200,10	229,52	245,29	232,99	246,42	242,24	252,01	228,98	182,14	197,75	210,67	206,91	224,91	224,59	225,75	215,69
Itaporanga	-	-	-	-	-	-	-	-	-	-	-	-	-	-	-	-
Itapuí	-	-	-	-	-	-	-	-	-	-	-	-	-	-	-	-
Itaquaquecetuba	175,23	196,76	194,32	190,06	213,63	217,65	222,29	205,44	157,19	172,51	174,18	177,73	198,76	203,18	206,54	191,98
Itariri	181,01	189,85	192,60	197,83	231,29	244,76	247,45	227,40	170,70	167,99	170,27	166,60	204,88	221,51	217,33	209,29
Itobi	194,33	212,25	226,37	222,07	234,97	239,44	249,79	226,49	176,87	183,30	190,22	204,32	205,71	218,48	218,20	216,75
Itu	194,33	216,59	221,38	-	-	-	-	-	175,55	190,13	199,96	-	-	-	-	-
Jaboticabal	193,64	-	-	-	-	-	-	-	176,13	-	-	-	-	-	-	-
Jacareí	195,08	213,78	213,09	218,92	241,28	230,87	262,44	-	177,02	189,45	191,97	201,04	222,64	218,37	227,26	-

Anexo III: Estado de São Paulo – Ensino Fundamental: Anos Iniciais
Rede Estadual – Saeb: nota média de Matemática e Língua Portuguesa
2007/2021

Município	Nota Média: Matemática								Nota Média: Língua Portuguesa							
	2007	2009	2011	2013	2015	2017	2019	2021	2007	2009	2011	2013	2015	2017	2019	2021
Jacupiranga	205,03	232,75	-	-	-	-	-	-	188,76	206,10	-	-	-	-	-	-
Jales	214,72	232,51	-	-	-	-	-	-	195,09	204,29	-	-	-	-	-	-
Jandira	184,92	201,27	-	-	-	-	-	-	165,62	180,71	-	-	-	-	-	-
Jaú	192,02	210,42	-	-	-	-	-	-	178,65	187,07	-	-	-	-	-	-
José Bonifácio	202,78	223,62	224,62	226,85	232,07	232,13	234,30	217,00	183,24	190,76	195,18	205,34	205,05	216,21	214,18	198,97
Juquitiba	184,25	199,45	205,32	212,46	230,42	248,01	243,34	222,37	169,92	175,76	182,50	191,09	212,13	224,76	210,71	204,86
Lençóis Paulista	190,73	-	-	-	-	-	-	-	177,90	-	-	-	-	-	-	-
Limeira	212,34	220,19	238,14	238,53	256,18	256,41	261,74	250,41	190,61	195,89	211,62	209,98	236,03	237,91	248,15	234,66
Lins	194,87	213,23	206,69	215,33	231,70	240,94	248,92	233,00	179,60	192,66	190,00	199,35	215,27	225,68	229,76	218,81
Lorena	-	-	-	-	-	-	-	-	-	-	-	-	-	-	-	-
Macaubal	192,38	217,84	232,61	224,79	236,47	236,41	-	-	179,87	189,26	199,02	200,32	206,01	212,80	-	-
Magda	213,09	240,49	-	-	-	-	-	-	188,42	203,17	-	-	-	-	-	-
Marília	212,91	240,68	241,36	242,61	263,54	264,29	261,80	239,18	195,42	211,56	212,41	217,53	233,60	243,79	236,98	224,62
Matão	201,39	222,61	217,90	220,63	235,43	234,64	240,08	224,12	182,67	195,99	195,39	200,62	215,21	223,86	219,47	208,22
Mauá	195,34	214,96	220,68	227,50	241,49	242,25	245,02	226,71	179,26	190,17	197,09	206,67	223,15	230,24	226,08	215,99
Meridiano	210,98	249,09	-	-	-	-	-	-	200,88	217,51	-	-	-	-	-	-
Mira Estrela	205,92	238,83	-	-	-	-	-	-	185,34	202,74	-	-	-	-	-	-
Miracatu	182,42	195,44	-	-	-	-	-	-	162,35	170,04	-	-	-	-	-	-
Mirante do Paranapanema	189,63	202,42	220,48	203,24	225,37	256,44	248,82	224,85	171,55	181,12	185,72	189,85	200,85	233,30	226,60	205,99
Mococa	207,78	237,72	234,45	242,68	243,77	229,34	235,87	217,35	186,51	202,95	198,13	211,11	218,61	212,27	215,33	205,98
Mogi das Cruzes	189,97	213,33	209,46	210,70	225,79	229,43	237,35	221,08	171,73	186,86	186,54	193,07	204,81	217,21	214,95	208,66
Mogi Guaçu	195,67	211,08	-	-	-	-	-	-	177,34	187,11	-	-	-	-	-	-
Mogi Mirim	229,81	-	-	-	-	-	-	-	210,50	-	-	-	-	-	-	-
Monções	193,45	197,39	231,48	242,24	238,37	244,90	257,21	-	176,63	188,00	194,48	209,88	216,22	205,27	237,79	-
Monte Castelo	-	-	-	-	-	-	-	-	-	-	-	-	-	-	-	-
Monte Mor	200,07	-	-	-	-	-	-	-	175,91	-	-	-	-	-	-	-
Natividade da Serra	195,69	193,39	-	-	-	-	-	-	166,74	170,40	-	-	-	-	-	-
Nazaré Paulista	199,12	206,78	200,55	-	210,87	243,84	229,54	217,95	181,62	181,55	184,93	-	199,26	227,05	207,16	214,88
Nhandeara	-	-	-	-	-	-	245,83	-	-	-	-	-	-	-	210,71	-
Nova Canaã Paulista	189,23	207,00	-	-	-	-	-	-	168,59	178,64	-	-	-	-	-	-
Nova Guataporanga	202,59	222,05	-	-	-	-	-	-	181,18	190,43	-	-	-	-	-	-
Novo Horizonte	188,87	-	-	-	-	-	-	-	172,36	-	-	-	-	-	-	-
Nuporanga	-	-	-	-	-	-	-	-	-	-	-	-	-	-	-	-
Ocauçu	-	-	-	-	-	-	-	-	-	-	-	-	-	-	-	-
Óleo	185,78	-	-	-	-	-	-	-	166,30	-	-	-	-	-	-	-
Oriente	176,16	221,23	205,34	207,10	228,58	231,32	244,42	219,29	158,96	193,17	184,60	196,04	205,09	213,50	217,62	196,17
Osasco	179,15	198,00	194,20	-	-	-	-	-	162,88	174,94	174,29	-	-	-	-	-
Ourinhos	198,08	216,13	224,06	235,22	251,16	245,99	264,80	235,70	181,75	193,52	200,18	213,35	220,96	225,68	235,18	225,94
Ouroeste	207,17	231,45	-	-	-	-	-	-	190,14	200,54	-	-	-	-	-	-
Palmeira d'Oeste	221,95	230,49	-	-	-	-	-	-	193,76	194,64	-	-	-	-	-	-
Paranapuã	200,53	243,05	-	-	-	-	-	-	178,25	207,48	-	-	-	-	-	-
Parapuã	208,77	-	-	-	-	-	-	-	189,25	-	-	-	-	-	-	-
Pariquera-Açu	186,52	-	-	-	-	-	-	-	169,68	-	-	-	-	-	-	-
Paulínia	194,55	220,30	208,45	-	-	-	-	-	183,07	193,49	185,33	-	-	-	-	-
Pederneiras	195,36	220,32	-	-	-	-	-	-	174,16	187,45	-	-	-	-	-	-
Pedregulho	194,23	218,75	217,45	-	-	-	-	-	174,70	188,91	194,56	-	-	-	-	-
Penápolis	193,34	221,30	220,73	-	249,66	250,57	246,60	239,78	186,24	196,64	202,58	-	228,50	235,26	224,97	221,23
Pereira Barreto	187,77	-	-	-	-	-	-	-	174,72	-	-	-	-	-	-	-
Peruíbe	-	-	-	-	-	-	-	-	-	-	-	-	-	-	-	-
Pindamonhangaba	203,44	220,13	224,68	228,02	-	-	-	-	180,62	194,70	196,33	200,01	-	-	-	-
Piquerobi	-	-	-	-	-	-	-	-	-	-	-	-	-	-	-	-
Piracicaba	202,95	221,12	226,96	239,54	248,67	255,62	264,94	248,85	186,61	196,77	204,23	218,72	228,74	236,30	242,37	231,24
Piraju	194,87	212,03	226,57	-	-	-	-	-	173,33	186,02	204,82	-	-	-	-	-
Pirajuí	191,75	227,93	228,03	-	-	-	-	-	174,29	197,75	200,50	-	-	-	-	-
Pirangi	210,19	-	-	-	-	-	-	-	181,77	-	-	-	-	-	-	-
Pirapozinho	-	-	-	-	-	-	-	-	-	-	-	-	-	-	-	-
Pirassununga	195,14	-	-	-	-	-	-	-	179,09	-	-	-	-	-	-	-
Piratininga	192,22	215,11	-	-	-	-	-	-	173,10	187,87	-	-	-	-	-	-
Pitangueiras	185,33	-	-	-	-	-	-	-	165,69	-	-	-	-	-	-	-
Poá	189,83	209,66	213,43	201,96	-	-	-	-	172,32	185,38	191,78	191,35	-	-	-	-
Poloni	205,84	242,55	224,92	218,93	238,72	245,84	244,27	214,87	181,45	201,30	206,10	200,92	208,36	219,43	219,49	200,32

Anexo III: Estado de São Paulo – Ensino Fundamental: Anos Iniciais
Rede Estadual – Saeb: nota média de Matemática e Língua Portuguesa
2007/2021

Município	Nota Média: Matemática								Nota Média: Língua Portuguesa							
	2007	2009	2011	2013	2015	2017	2019	2021	2007	2009	2011	2013	2015	2017	2019	2021
Pongaí	197,37	-	-	-	-	-	-	-	190,07	-	-	-	-	-	-	-
Pontal	185,19	224,27	235,55	181,30	206,31	-	-	-	168,40	188,11	187,58	159,91	177,57	-	-	-
Populina	206,45	239,72	-	-	-	-	-	-	189,25	201,18	-	-	-	-	-	-
Porto Feliz	209,88	-	-	-	-	-	-	-	187,85	-	-	-	-	-	-	-
Pracinha	171,97	210,10	-	-	-	-	-	-	162,25	181,42	-	-	-	-	-	-
Praia Grande	-	-	-	-	-	-	-	-	-	-	-	-	-	-	-	-
Presidente Alves	180,08	220,17	199,35	205,12	-	226,02	225,71	234,74	166,83	190,53	186,03	178,05	-	207,89	203,48	209,43
Presidente Epitácio	189,21	218,51	215,74	224,19	244,36	243,17	250,14	242,45	172,69	189,50	189,87	199,39	217,55	226,94	223,05	222,83
Presidente Prudente	209,32	188,82	-	-	-	-	-	-	191,19	176,52	-	-	-	-	-	-
Presidente Venceslau	212,37	265,60	-	-	-	-	-	-	194,47	220,25	-	-	-	-	-	-
Promissão	188,98	211,60	212,39	196,69	243,86	231,94	253,40	224,81	171,05	189,68	186,06	179,26	223,34	221,78	224,63	212,13
Queiroz	189,17	209,60	-	-	-	-	-	-	179,59	183,83	-	-	-	-	-	-
Rancharia	185,21	226,23	-	231,42	-	256,21	248,94	224,28	168,84	194,47	-	202,14	-	237,45	215,77	211,09
Registro	188,20	203,88	-	-	-	-	-	-	177,20	183,55	-	-	-	-	-	-
Ribeira	168,82	223,31	190,30	185,51	245,32	226,74	-	-	158,35	185,28	176,58	173,64	223,94	209,69	-	-
Ribeirão dos Índios	-	-	-	-	-	-	-	-	-	-	-	-	-	-	-	-
Ribeirão Pires	198,16	221,11	231,08	235,79	246,21	252,98	256,76	236,04	182,62	193,50	203,90	212,17	225,03	234,59	236,00	226,60
Ribeirão Preto	188,70	207,18	206,17	211,19	233,60	229,92	239,05	221,93	170,37	183,04	182,93	193,40	212,90	215,73	218,32	210,11
Rinópolis	205,13	219,59	203,09	220,02	246,78	238,51	249,81	222,61	187,29	194,18	188,71	200,39	220,53	220,90	226,68	208,16
Rio Claro	206,12	235,38	ND*	248,43	268,55	269,98	271,43	247,56	184,87	203,81	ND*	214,31	230,42	250,10	248,23	220,66
Rio das Pedras	-	-	-	-	-	-	-	-	-	-	-	-	-	-	-	-
Rio Grande da Serra	181,55	197,83	210,60	205,92	234,68	243,61	242,08	221,87	165,77	176,59	187,28	192,35	214,64	230,66	224,31	211,50
Riolândia	173,03	-	-	-	-	-	-	-	152,28	-	-	-	-	-	-	-
Riversul	-	-	-	-	-	-	-	-	-	-	-	-	-	-	-	-
Rosana	190,67	223,53	236,48	221,83	236,11	238,97	245,28	240,15	175,24	189,23	193,31	198,77	220,67	208,36	217,96	214,49
Rubiácea	-	-	-	-	-	-	-	-	-	-	-	-	-	-	-	-
Salto	217,24	232,70	225,40	236,49	240,79	246,05	253,37	235,93	193,64	200,32	198,81	211,71	223,29	231,33	232,93	222,34
Salto de Pirapora	190,67	210,85	220,30	243,10	-	-	-	242,80	173,72	188,69	197,24	214,08	-	-	-	225,02
Santa Adélia	195,77	244,25	-	-	-	-	-	-	188,25	198,02	-	-	-	-	-	-
Santa Albertina	203,77	-	-	-	-	-	-	-	187,44	-	-	-	-	-	-	-
Santa Bárbara d'Oeste	214,34	233,82	241,68	238,20	254,44	249,87	253,00	244,42	195,11	205,26	214,89	218,45	232,39	230,33	234,65	229,52
Santa Clara d'Oeste	192,39	234,63	-	-	-	-	-	-	181,25	213,57	-	-	-	-	-	-
Santa Cruz do Rio Pardo	219,25	252,96	242,39	237,03	263,66	238,86	252,32	241,81	195,67	217,15	214,72	215,16	236,43	221,65	224,36	224,05
Santa Isabel	196,44	261,09	-	-	-	-	-	-	181,21	228,94	-	-	-	-	-	-
Santa Maria da Serra	194,55	212,25	223,38	-	-	-	-	-	178,13	183,17	200,47	-	-	-	-	-
Santa Rosa de Viterbo	196,11	-	-	-	-	-	-	-	177,67	-	-	-	-	-	-	-
Santa Salete	-	242,16	-	249,97	271,31	278,31	278,70	-	-	197,72	-	231,82	246,59	251,42	250,43	-
Santana da Ponte Pensa	218,80	-	-	-	-	278,44	295,23	280,80	191,68	-	-	-	-	269,11	257,38	254,61
Santo Anastácio	195,70	-	-	-	-	-	-	-	180,86	-	-	-	-	-	-	-
Santo André	198,25	218,16	223,71	226,69	247,97	243,99	248,79	232,08	182,20	195,24	199,33	207,72	227,00	229,80	230,30	219,54
Santo Antônio do Jardim	-	-	-	-	-	-	-	-	-	-	-	-	-	-	-	-
Santo Expedito	-	-	-	-	-	-	-	-	-	-	-	-	-	-	-	-
Santos	189,55	206,82	206,49	215,55	213,37	210,32	ND	199,14	172,99	182,18	182,09	196,51	193,15	195,28	ND	186,09
São Caetano do Sul	-	-	-	-	-	-	-	-	-	-	-	-	-	-	-	-
São Carlos	216,38	238,48	230,66	239,66	255,62	256,53	258,56	243,63	198,48	210,66	206,16	219,36	238,30	242,50	240,34	229,15
São Francisco	204,69	255,38	236,05	263,94	263,96	260,74	255,16	203,10	186,62	223,61	202,66	222,50	235,05	238,11	229,63	180,17
São João da Boa Vista	211,94	226,98	232,68	-	-	-	-	-	190,15	196,36	203,94	-	-	-	-	-
São João de Iracema	183,02	216,60	-	-	-	-	-	-	170,51	200,10	-	-	-	-	-	-
São João do Pau d'Alho	195,95	-	-	-	-	-	-	-	172,21	-	-	-	-	-	-	-
São Joaquim da Barra	196,82	217,04	224,85	229,31	247,19	243,68	255,57	230,20	177,21	193,72	197,19	206,53	225,62	228,51	231,86	221,74
São José do Rio Pardo	214,00	237,35	244,04	237,23	239,76	247,40	240,64	226,05	195,09	207,93	209,65	212,49	221,09	229,30	225,50	214,02
São José do Rio Preto	203,06	230,55	237,47	252,25	251,48	254,46	-	-	185,70	200,71	207,67	225,02	230,53	237,86	-	-
São José dos Campos	198,20	218,49	219,77	221,79	239,89	246,72	251,58	236,63	180,87	194,02	196,32	203,58	221,05	233,25	232,72	223,98
São Miguel Arcanjo	-	-	-	-	-	-	249,05	-	-	-	-	-	-	-	235,17	-
São Paulo	190,76	209,03	208,98	215,75	234,52	236,66	239,90	224,97	173,95	187,09	189,20	199,15	218,14	224,66	221,40	213,01
São Simão	194,63	226,86	216,71	208,82	235,12	238,19	240,56	215,50	176,13	196,68	179,92	183,56	208,52	218,79	215,28	207,87
São Vicente	195,62	216,77	227,12	227,14	234,75	233,12	256,01	224,02	180,61	192,63	202,19	211,98	221,38	223,76	234,58	211,69
Sarapuí	193,43	198,71	191,40	165,47	-	-	-	-	174,28	175,30	183,31	150,45	-	-	-	-
Serra Negra	197,77	229,37	216,33	219,58	245,50	249,16	257,10	234,69	181,34	198,57	195,15	196,80	224,58	228,80	229,91	218,19
Sertãozinho	-	-	-	-	-	-	-	-	-	-	-	-	-	-	-	-
Sete Barras	-	-	-	-	-	-	-	-	-	-	-	-	-	-	-	-

Anexo III: Estado de São Paulo – Ensino Fundamental: Anos Iniciais Rede Estadual – Saeb: nota média de Matemática e Língua Portuguesa 2007/2021

Município	Nota Média: Matemática								Nota Média: Língua Portuguesa							
	2007	2009	2011	2013	2015	2017	2019	2021	2007	2009	2011	2013	2015	2017	2019	2021
Socorro	-	-	-	-	-	-	-	233,27	-	-	-	-	-	-	-	219,01
Sorocaba	201,09	221,43	221,61	229,53	245,19	242,94	253,45	233,41	184,87	196,26	195,77	209,38	224,47	232,01	229,82	219,98
Sumaré	202,99	217,38	221,76	216,35	232,77	241,50	244,25	229,78	184,80	193,96	198,51	196,18	211,36	227,41	225,12	214,80
Suzanápolis	195,35	200,35	-	-	-	-	-	-	181,13	172,47	-	-	-	-	-	-
Suzano	187,21	206,62	213,42	215,38	227,12	231,65	236,65	224,79	171,27	182,72	194,08	198,19	211,88	219,47	219,90	214,44
Tabatinga	180,87	230,74	204,10	216,66	-	229,72	239,98	235,07	161,21	197,54	168,61	194,26	-	201,05	208,56	197,58
Taboão da Serra	200,17	213,07	210,03	219,39	237,55	239,40	238,23	235,51	183,49	189,69	193,07	195,47	224,64	226,04	219,63	229,18
Tambaú	-	-	-	-	-	-	-	-	-	-	-	-	-	-	-	-
Taquaral	177,16	-	-	-	-	-	-	-	166,27	-	-	-	-	-	-	-
Taquaritinga	-	-	-	-	-	-	-	-	-	-	-	-	-	-	-	-
Taquarituba	191,76	-	-	-	-	-	-	-	172,41	-	-	-	-	-	-	-
Tatuí	-	-	-	-	-	-	-	-	-	-	-	-	-	-	-	-
Taubaté	184,49	190,05	209,04	-	-	-	-	-	169,87	165,53	184,19	-	-	-	-	-
Teodoro Sampaio	194,55	211,06	246,36	215,86	222,79	228,66	231,87	228,08	173,93	188,44	185,17	184,50	196,81	209,26	198,37	203,98
Tietê	210,12	-	-	-	-	-	-	-	188,29	-	-	-	-	-	-	-
Torrinha	219,88	252,11	227,62	227,34	255,69	229,21	254,62	226,41	202,64	209,13	206,20	210,27	224,05	215,52	220,80	206,96
Três Fronteiras	-	-	-	-	-	-	-	-	-	-	-	-	-	-	-	-
Tupã	203,52	233,83	225,75	227,11	247,41	248,35	259,65	235,52	186,58	202,02	200,74	208,03	222,27	228,67	233,46	218,62
Ubatuba	-	-	-	-	-	-	-	-	-	-	-	-	-	-	-	-
União Paulista	171,31	194,04	210,89	194,22	-	228,15	ND	215,48	170,32	172,86	179,00	184,91	-	213,38	ND	193,82
Urânia	222,32	242,92	220,57	244,11	257,09	252,45	271,41	232,61	203,16	212,06	188,81	214,79	232,07	238,34	244,78	213,59
Uru	189,09	192,45	223,53	-	-	257,00	-	-	164,75	173,33	182,90	-	-	222,76	-	-
Vargem Grande do Sul	194,28	203,33	224,14	-	-	-	-	-	179,12	180,64	197,83	-	-	-	-	-
Vargem Grande Paulista	-	-	-	-	-	-	-	-	-	-	-	-	-	-	-	-
Várzea Paulista	189,81	211,60	210,70	-	-	-	-	-	169,00	196,99	195,07	-	-	-	-	-
Vitória Brasil	189,09	198,97	209,15	-	-	-	-	-	171,46	180,98	180,83	-	-	-	-	-
Votuporanga	183,81	206,00	-	-	-	-	-	-	173,62	186,71	-	-	-	-	-	-

Fonte: MEC/Inep – elaborada pelo DGA/GGE/DPE/FDE.

Anexo III: Estado de São Paulo – Ensino Fundamental: Anos Iniciais Rede Municipal – Saeb: nota média de Matemática e Língua Portuguesa 2007/2021

Município	Nota Média: Matemática								Nota Média: Língua Portuguesa							
	2007	2009	2011	2013	2015	2017	2019	2021	2007	2009	2011	2013	2015	2017	2019	2021
Adamantina	217,39	231,58	241,74	221,49	248,45	252,77	254,35	228,65	198,61	198,91	203,33	197,45	219,99	228,53	226,31	215,74
Adolfo	291,66	280,26	285,17	222,65	237,75	249,37	248,11	230,03	253,88	241,48	229,08	209,87	214,78	226,72	221,25	214,29
Aguaí	210,73	230,23	229,13	223,27	221,11	231,53	234,84	218,32	188,44	202,76	199,94	200,64	206,17	223,96	218,71	201,28
Águas da Prata	202,70	229,61	244,51	230,08	238,98	242,34	247,78	236,17	186,90	195,24	224,23	211,58	222,14	223,17	233,21	224,54
Águas de Lindóia	216,43	243,61	217,06	237,87	235,07	256,96	256,59	250,85	197,35	216,35	194,68	219,14	218,88	237,02	233,59	236,42
Águas de Santa Bárbara	220,79	238,42	239,86	239,37	248,89	252,70	259,06	226,22	194,45	201,87	204,57	211,93	225,16	227,58	225,45	218,28
Águas de São Pedro	222,25	231,50	243,96	246,57	258,50	259,41	273,43	248,91	200,50	218,03	223,46	224,76	235,65	248,10	247,15	236,47
Agudos	202,94	209,17	210,65	213,65	233,13	240,47	243,75	227,74	183,05	190,60	194,49	198,53	216,22	225,42	219,68	211,30
Alambari	204,69	226,35	218,55	230,60	239,75	251,96	242,70	230,90	184,18	191,94	196,61	199,44	221,55	235,11	237,43	220,56
Altair	212,12	180,98	210,02	189,81	206,40	238,60	238,57	217,51	179,64	157,66	186,46	172,81	188,68	220,67	210,12	208,18
Altinópolis	220,57	232,19	224,38	222,74	236,50	238,88	240,45	222,27	193,26	202,24	195,78	194,44	226,15	220,00	228,25	215,61
Alto Alegre	-	-	240,39	213,17	240,20	274,75	279,12	274,67	-	-	206,82	191,47	213,87	240,04	266,98	255,88
Alumínio	204,07	220,81	224,89	222,30	226,80	240,57	246,14	222,07	182,16	196,71	199,64	197,27	210,58	230,49	225,80	212,97
Álvares Florence	203,16	248,29	276,88	229,19	236,28	228,20	245,07	229,62	179,26	211,77	235,26	207,82	213,37	212,19	229,73	211,90
Álvares Machado	195,01	214,67	210,73	229,59	234,74	240,48	236,38	228,22	180,68	188,31	187,03	209,88	215,61	225,04	210,91	217,50
Álvaro de Carvalho	167,67	200,74	188,37	200,40	222,88	223,77	240,06	216,91	156,60	183,72	176,50	186,32	197,83	211,44	206,65	207,59
Alvinlândia	190,31	244,09	250,05	235,64	229,15	255,20	237,65	230,58	175,72	204,04	210,13	209,84	214,16	233,46	227,98	213,56
Americana	215,43	241,78	234,94	243,33	250,18	245,48	251,71	242,10	196,19	217,52	213,65	222,18	231,55	233,87	231,77	225,30
Américo Brasiliense	217,60	230,02	217,44	220,31	236,96	249,88	252,86	234,07	194,61	200,81	196,52	198,73	217,78	236,57	229,83	230,65
Américo de Campos	263,51	242,82	232,89	220,07	224,40	241,59	237,32	242,96	211,05	202,33	207,26	200,54	197,60	222,59	214,74	219,16
Amparo	212,75	225,89	226,32	232,46	253,08	254,43	244,31	231,88	194,47	195,96	204,43	213,04	230,74	235,37	227,74	218,38
Analândia	210,01	227,25	218,81	209,80	240,76	255,23	236,82	-	185,06	197,75	190,88	199,95	226,50	248,54	219,67	-
Andradina	201,25	228,84	221,68	233,73	242,71	258,74	255,47	225,98	185,60	201,61	194,83	213,71	219,92	238,25	235,12	215,42
Angatuba	233,08	256,79	257,56	264,53	262,64	262,39	258,37	235,62	215,78	224,45	231,92	234,59	236,13	240,59	242,08	226,80

Anexo III: Estado de São Paulo – Ensino Fundamental: Anos Iniciais
Rede Municipal – Saeb: nota média de Matemática e Língua Portuguesa
2007/2021

Município	Nota Média: Matemática								Nota Média: Língua Portuguesa							
	2007	2009	2011	2013	2015	2017	2019	2021	2007	2009	2011	2013	2015	2017	2019	2021
Anhembi	188,66	218,21	200,18	215,56	219,54	216,01	222,29	197,11	169,95	187,83	181,42	195,28	204,43	199,05	216,01	179,40
Anhumas	-	221,89	231,81	247,30	246,57	231,42	265,39	256,57	-	206,05	198,25	217,31	223,73	233,05	232,59	231,69
Aparecida	207,82	223,43	230,47	232,31	241,29	255,43	250,82	232,48	188,21	198,06	206,28	209,05	226,41	239,07	231,30	219,11
Aparecida d'Oeste	-	223,97	234,52	235,23	240,80	248,31	241,60	234,57	-	202,01	206,63	218,55	212,10	232,98	231,13	212,29
Apiaí	193,66	218,66	228,33	220,12	228,67	239,98	243,58	222,61	185,73	200,16	211,49	206,73	227,87	237,24	236,38	217,77
Araçariguama	214,07	211,73	203,19	227,16	230,52	235,06	242,62	207,81	186,89	190,02	187,62	208,28	222,25	226,49	227,20	200,45
Araçatuba	211,70	218,17	221,07	223,24	236,80	244,63	253,88	247,87	192,07	197,32	199,20	209,49	228,94	237,52	239,03	232,78
Araçoiaba da Serra	195,73	201,42	225,89	215,89	226,02	233,02	239,41	218,16	178,49	180,02	201,29	192,51	211,67	220,33	224,53	208,97
Aramina	250,43	248,76	252,12	233,73	227,88	229,61	230,76	-	208,57	217,39	212,67	211,81	212,31	223,16	222,27	-
Arandu	192,62	206,78	200,36	226,57	222,58	225,02	219,40	202,19	169,46	174,22	164,27	194,82	200,41	204,54	193,89	186,56
Arapeí	187,29	246,37	220,61	181,46	217,03	199,86	215,86	192,74	172,77	187,20	192,53	170,32	213,68	192,47	209,70	182,11
Araraquara	211,69	225,55	219,64	221,55	225,15	222,29	232,23	217,89	195,95	204,98	205,34	209,41	214,15	217,11	219,22	210,88
Araras	213,53	232,80	223,37	236,65	245,29	241,76	255,14	229,68	188,54	204,64	197,69	214,61	227,00	227,44	233,96	220,97
Arco-Íris	-	-	-	-	-	244,64	237,93	226,55	-	-	-	-	-	227,83	221,26	213,61
Arealva	220,55	232,04	223,14	228,22	228,65	240,78	243,82	236,59	199,99	202,48	205,94	204,26	215,66	230,60	230,49	226,48
Areias	176,07	190,95	206,18	205,48	211,92	221,87	227,76	209,76	162,03	175,55	179,86	188,41	193,59	214,65	216,13	194,26
Areiópolis	199,73	224,74	238,15	223,61	230,28	242,09	236,79	228,91	180,34	199,54	208,67	204,49	219,54	223,77	221,95	214,24
Ariranha	255,74	263,31	254,44	240,58	260,01	266,03	270,31	239,85	208,25	217,15	216,40	214,30	241,41	244,69	241,00	222,85
Artur Nogueira	224,22	239,78	228,78	231,23	245,26	243,65	246,35	234,10	196,92	205,13	199,12	205,75	228,82	231,67	226,63	216,21
Arujá	200,02	208,62	213,72	217,52	223,15	243,10	251,96	227,26	186,30	186,55	193,67	201,17	214,88	235,89	234,55	217,29
Assis	210,08	233,79	233,40	232,32	240,36	245,94	239,64	222,39	193,06	210,90	210,77	212,60	222,19	229,24	222,64	213,56
Atibaia	205,48	217,39	234,33	245,07	247,69	255,31	263,89	239,70	185,44	196,27	219,11	231,15	237,90	246,50	242,35	229,07
Auriflama	218,13	257,64	242,42	246,16	249,97	240,68	255,23	239,38	196,31	218,04	204,51	215,08	227,70	231,13	240,44	231,15
Avaí	188,23	222,56	230,03	190,38	223,02	240,72	210,19	207,29	169,43	184,73	190,91	179,43	222,20	218,54	199,67	197,57
Avanhandava	211,09	224,54	219,09	242,69	246,93	247,01	252,79	253,98	189,16	195,16	194,80	200,67	219,54	227,31	236,21	234,63
Avaré	203,54	223,81	224,16	228,13	237,81	234,51	233,71	210,24	184,02	200,88	201,30	207,41	219,92	222,26	214,35	202,06
Bady Bassitt	241,77	241,06	242,16	245,48	249,84	259,94	260,28	219,91	211,81	209,04	208,85	216,94	231,32	245,42	234,32	206,66
Balbinos	-	255,42	274,08	-	-	197,15	230,81	238,49	-	225,52	213,46	-	-	184,18	222,51	231,12
Bálsamo	198,83	255,09	257,36	192,86	250,50	253,11	255,03	249,17	190,95	232,94	221,54	182,16	209,96	229,17	232,07	227,68
Bananal	194,46	202,89	216,08	200,48	215,06	218,32	212,41	200,83	172,59	176,91	194,38	183,07	202,32	201,55	196,57	196,21
Barão de Antonina	213,00	239,89	212,44	227,76	230,72	261,36	247,35	229,40	188,15	213,58	194,18	199,09	198,61	240,51	216,05	205,98
Barbosa	199,62	201,35	203,67	186,59	226,50	237,68	265,04	231,54	181,86	178,92	188,91	168,42	207,89	220,88	222,30	220,93
Bariri	213,02	233,38	232,38	229,02	231,20	242,94	249,82	225,17	193,51	204,02	207,54	206,03	209,33	225,88	228,87	216,39
Barra Bonita	225,04	236,88	231,35	235,18	241,19	239,51	236,28	229,11	198,86	209,72	205,91	215,89	228,13	231,69	220,91	217,88
Barra do Chapéu	267,96	223,38	191,56	235,22	227,10	228,75	214,72	214,70	210,61	188,87	178,76	233,54	206,69	212,58	194,94	193,94
Barra do Turvo	173,28	186,79	194,17	192,89	205,00	228,71	211,92	214,22	155,38	172,30	180,92	176,28	194,35	208,99	200,65	207,02
Barretos	210,56	230,24	229,92	230,00	243,64	255,43	251,22	236,50	189,45	200,52	203,49	209,46	225,82	239,46	235,00	226,43
Barrinha	251,17	267,72	218,86	215,97	227,26	221,53	241,25	210,29	223,13	225,46	192,94	195,32	215,20	214,46	222,50	206,50
Barueri	211,25	219,42	230,26	228,78	231,66	237,47	246,94	230,94	193,71	200,90	214,02	214,67	224,62	230,36	232,21	224,82
Batatais	203,49	222,86	218,97	227,30	234,43	242,02	237,11	229,09	185,01	199,13	197,43	208,94	217,34	229,32	222,20	216,64
Bauru	195,75	206,63	221,39	208,92	223,64	226,59	228,16	213,80	181,29	189,97	200,67	198,42	215,00	219,98	217,42	206,33
Bebedouro	201,86	221,62	224,04	225,37	234,69	241,50	239,70	226,53	182,13	191,33	194,63	202,71	217,27	226,34	221,02	215,67
Bento de Abreu	187,55	225,90	238,99	255,06	-	238,55	258,45	236,22	165,38	192,59	208,47	233,27	-	233,93	241,95	233,21
Bernardino de Campos	194,63	225,30	234,61	231,96	233,26	239,89	244,83	216,03	177,04	199,84	205,93	204,70	212,73	222,05	219,86	206,28
Bertioga	190,09	204,58	212,44	212,47	220,80	228,20	239,85	223,11	172,31	184,95	192,72	192,94	209,66	217,72	227,32	213,76
Bilac	225,48	252,09	236,98	231,32	277,54	254,61	264,72	248,93	194,89	219,26	207,21	218,77	247,61	242,28	235,52	230,51
Birigui	218,67	241,04	238,93	263,86	257,38	262,21	265,54	246,67	196,49	214,58	216,48	242,77	237,85	246,35	247,13	236,69
Biritiba Mirim	201,90	202,80	202,09	212,17	223,65	230,29	229,20	217,41	177,08	181,77	182,91	192,53	205,97	217,25	206,23	206,64
Boa Esperança do Sul	184,65	212,42	200,52	205,68	201,07	217,35	216,02	206,72	164,50	181,63	182,76	187,41	187,56	210,22	199,98	195,64
Bocaina	246,55	247,27	243,13	237,58	237,34	250,66	253,44	225,49	203,95	200,71	198,53	204,98	215,68	222,87	232,23	214,44
Bofete	201,88	219,55	212,96	210,45	223,60	221,38	222,16	213,77	178,38	201,94	191,57	186,28	208,68	210,56	209,07	209,14
Boituva	200,16	237,07	236,46	233,33	246,25	254,96	250,33	234,13	184,19	211,79	209,07	209,47	225,63	239,33	230,55	220,22
Bom Jesus dos Perdões	219,42	227,65	225,44	241,91	241,31	251,27	241,20	223,83	200,52	202,43	203,08	224,40	230,25	232,30	228,41	212,90
Bom Sucesso de Itararé	192,22	202,21	210,67	216,36	234,68	214,70	231,59	226,70	172,50	174,24	183,86	194,31	212,06	203,68	206,96	202,11
Borá	213,47	229,43	216,53	-	-	196,94	ND	-	199,90	205,84	183,40	-	-	181,01	ND	-
Boracéia	-	-	255,25	215,96	225,29	252,58	249,85	234,10	-	-	216,90	192,98	214,17	229,66	232,34	217,04
Borebi	213,80	203,81	236,34	221,32	242,14	231,68	228,54	209,33	186,67	173,32	199,25	215,54	226,82	219,00	213,62	194,62
Botucatu	219,57	230,14	227,07	233,03	240,34	238,54	241,72	229,00	200,97	206,57	203,46	211,51	222,43	225,93	223,18	216,79
Bragança Paulista	198,94	210,26	216,12	219,97	226,88	238,09	239,88	226,19	181,81	190,12	200,71	204,99	216,07	232,36	224,29	218,04
Braúna	186,66	221,19	237,32	216,46	233,22	244,14	245,20	228,79	171,62	189,59	214,76	197,97	214,62	217,67	226,79	217,18
Brejo Alegre	200,43	250,73	265,28	260,64	255,07	261,73	263,91	237,05	184,45	222,80	205,43	228,61	222,97	246,93	241,76	218,77
Brodowski	258,84	242,11	239,38	216,12	229,80	243,03	233,79	228,72	211,63	209,16	209,81	197,31	211,72	231,39	216,41	218,10

Anexo III: Estado de São Paulo – Ensino Fundamental: Anos Iniciais
Rede Municipal – Saeb: nota média de Matemática e Língua Portuguesa
2007/2021

Município	Nota Média: Matemática								Nota Média: Língua Portuguesa							
	2007	2009	2011	2013	2015	2017	2019	2021	2007	2009	2011	2013	2015	2017	2019	2021
Brotas	247,55	241,64	226,05	220,92	238,98	236,10	233,78	219,23	211,14	206,55	196,92	206,01	225,45	219,80	220,20	213,88
Buri	200,11	191,47	220,63	211,41	230,99	232,96	242,67	224,43	177,45	167,16	194,12	190,82	217,52	220,59	221,86	211,79
Buritama	258,42	250,44	222,70	242,48	264,81	243,61	240,51	226,46	218,56	206,28	194,99	218,31	235,61	225,96	226,86	223,47
Buritizal	235,21	226,17	242,47	238,86	256,90	248,36	-	245,82	211,45	197,89	199,55	208,53	225,19	234,20	-	240,31
Cabrália Paulista	188,65	247,28	243,39	238,65	235,48	251,04	244,77	219,62	167,19	206,23	197,87	211,70	208,07	228,93	223,56	200,79
Cabreúva	207,15	233,89	218,52	234,89	236,10	242,21	237,82	233,04	186,00	201,95	195,54	210,02	219,46	232,31	226,42	223,04
Caçapava	183,42	215,86	222,11	225,41	236,92	231,95	237,46	216,28	168,85	189,29	195,89	204,87	220,70	220,83	223,41	205,61
Cachoeira Paulista	204,40	212,80	211,59	215,55	215,61	233,26	227,03	215,13	188,17	188,55	191,51	195,14	195,83	215,48	210,22	212,94
Caconde	211,81	228,71	234,08	227,95	244,98	241,64	250,15	244,91	192,54	201,68	206,51	206,20	222,85	228,78	232,57	230,32
Cafelândia	-	-	189,65	204,95	219,06	232,25	238,83	211,23	-	-	178,46	191,78	199,16	218,36	219,24	194,51
Caiabu	186,22	221,41	199,16	250,40	235,64	232,34	238,37	224,49	173,77	183,01	173,15	213,34	207,31	228,51	227,55	211,16
Caieiras	249,35	230,82	220,11	217,57	222,17	228,24	229,54	215,29	203,15	206,53	201,68	204,68	220,72	232,46	226,02	216,66
Caiuá	208,45	228,79	286,63	252,34	246,17	259,40	243,33	234,09	173,88	207,45	238,44	210,92	221,46	228,86	224,26	212,01
Cajamar	189,99	206,17	203,33	199,87	218,46	222,50	220,88	210,89	177,31	187,21	183,56	190,62	207,99	214,01	211,31	206,42
Cajati	195,60	226,30	217,59	212,81	232,40	229,22	252,58	218,11	177,64	195,32	191,01	187,62	213,86	221,56	231,33	210,45
Cajobi	218,45	240,26	231,14	260,60	252,54	250,49	253,32	236,10	187,55	204,70	206,46	229,27	225,42	235,54	236,60	222,86
Cajuru	269,80	306,54	264,02	237,82	221,41	235,06	234,06	204,03	236,33	276,05	238,10	211,51	208,47	220,26	213,56	193,02
Campina do Monte Alegre	189,80	197,06	201,42	211,09	228,29	228,44	222,77	209,79	171,98	176,30	189,07	191,56	206,85	211,96	215,97	201,53
Campinas	196,47	198,04	213,13	221,59	224,13	231,15	229,36	211,62	179,01	181,04	195,69	205,24	212,63	222,22	216,48	205,81
Campo Limpo Paulista	206,83	220,22	225,56	228,94	229,13	237,56	239,76	216,90	185,06	196,78	203,59	206,33	213,69	226,57	225,43	209,15
Campos do Jordão	211,62	228,76	237,01	234,61	234,15	247,73	245,48	225,14	199,13	203,97	216,17	214,86	218,23	240,24	232,59	216,85
Campos Novos Paulista	207,11	219,43	229,74	224,32	224,84	254,68	256,33	226,79	183,15	186,25	192,59	193,73	189,81	237,71	237,28	208,45
Cananéia	205,23	217,73	221,38	220,03	232,50	235,96	233,07	229,92	182,78	189,95	197,95	191,49	214,80	224,65	218,20	217,87
Canas	180,74	183,98	220,22	239,86	249,26	227,29	224,55	216,82	159,60	167,49	195,15	212,40	228,03	213,12	212,93	208,11
Cândido Mota	203,06	215,72	233,50	242,82	236,58	236,02	252,09	220,47	185,19	191,02	202,72	216,27	220,10	222,63	235,68	202,06
Cândido Rodrigues	204,34	284,53	243,96	263,01	243,34	253,13	251,82	204,06	189,95	224,79	210,36	221,28	222,02	236,98	226,48	193,71
Canitar	199,67	210,30	200,14	215,22	237,68	233,60	269,83	211,55	182,39	178,10	178,09	200,90	208,49	216,33	232,45	199,57
Capão Bonito	203,69	224,93	235,12	218,54	241,95	245,66	244,76	232,55	183,36	196,74	208,67	200,38	224,33	231,91	227,14	224,62
Capela do Alto	189,35	204,97	225,72	215,87	237,29	234,66	234,30	222,44	170,58	183,51	196,25	187,58	219,17	218,62	220,65	207,91
Capivari	213,06	234,72	229,05	232,95	237,07	242,59	245,88	226,54	196,20	207,45	210,05	219,86	227,69	235,50	232,53	222,11
Caraguatatuba	206,55	218,20	216,35	220,17	233,24	234,59	243,90	225,41	185,88	191,77	191,28	197,28	217,53	226,00	227,76	218,02
Carapicuíba	184,63	184,39	182,08	193,36	209,61	214,29	225,93	212,99	168,97	169,13	167,30	181,92	200,54	210,00	216,98	205,91
Cardoso	220,97	236,12	239,94	250,79	241,90	256,22	256,28	232,43	197,60	207,69	213,30	221,97	220,34	239,58	235,71	225,11
Casa Branca	183,06	206,67	210,64	215,34	211,60	232,80	224,12	218,63	177,04	188,82	188,73	197,99	207,78	217,19	213,18	205,78
Cássia dos Coqueiros	204,81	252,66	228,28	243,58	230,67	231,75	216,87	-	182,05	206,29	192,33	205,68	206,67	211,84	196,21	-
Castilho	201,61	203,85	203,75	226,69	244,99	252,14	239,44	222,88	181,21	181,65	181,28	205,64	216,41	232,11	222,37	213,82
Catanduva	211,47	242,96	237,99	246,22	253,92	246,69	243,08	230,52	191,21	212,88	211,30	220,43	232,69	238,20	227,15	220,92
Catiguá	-	202,16	202,80	225,54	226,13	238,12	268,92	238,63	-	187,75	186,48	205,52	208,65	224,06	233,78	221,49
Cedral	233,50	242,01	223,21	257,88	255,46	250,97	253,76	234,35	199,06	202,32	197,95	235,63	242,14	243,26	237,46	225,85
Cerqueira César	207,23	214,87	212,68	204,82	231,44	233,41	237,07	222,67	183,39	185,10	189,91	190,01	211,49	224,59	218,31	211,11
Cerquilho	219,13	234,84	255,47	254,16	257,04	264,35	261,72	240,04	200,27	211,97	225,64	227,24	237,56	252,52	243,28	226,80
Cesário Lange	196,52	213,79	215,10	237,04	232,87	241,23	250,47	222,04	180,92	186,34	190,61	217,29	218,49	231,47	231,07	214,51
Charqueada	213,52	219,98	221,82	235,59	237,82	242,73	243,00	225,54	196,90	196,94	202,56	219,02	223,74	231,14	225,39	213,23
Chavantes	194,81	219,77	212,93	204,13	219,10	243,95	259,82	218,31	179,38	184,19	189,54	189,52	206,44	221,70	224,51	202,75
Clementina	240,82	227,71	249,66	223,92	263,48	248,43	246,54	229,68	202,18	185,87	222,45	212,76	242,83	238,77	217,06	210,65
Colina	212,08	224,25	204,87	211,06	222,75	234,06	239,90	223,19	192,16	197,94	185,71	196,92	212,37	222,68	229,90	212,19
Colômbia	227,40	222,86	232,35	223,50	248,73	259,18	248,38	253,01	175,92	186,28	204,62	198,00	219,82	241,83	224,76	225,50
Conchal	227,51	213,80	222,74	226,99	231,69	240,77	249,82	228,67	188,04	188,38	199,08	205,96	210,97	221,56	225,74	205,92
Conchas	194,27	219,90	216,44	227,95	220,89	223,57	249,84	206,88	181,23	191,67	211,86	207,76	210,86	212,58	229,46	199,34
Cordeirópolis	217,02	231,78	224,75	238,06	239,05	248,97	255,97	238,72	194,50	207,79	203,04	219,61	223,23	235,40	236,54	226,80
Coroados	215,05	236,98	251,38	226,34	235,09	260,79	263,33	239,69	194,15	205,84	203,64	199,00	210,84	248,05	241,86	219,08
Coronel Macedo	178,72	207,56	211,75	218,77	219,59	237,75	234,55	226,72	160,31	183,13	178,81	195,12	195,74	221,40	217,76	219,79
Corumbataí	232,47	229,84	227,16	210,20	225,17	247,08	222,46	219,75	188,44	183,83	210,59	187,60	202,40	232,44	215,23	211,65
Cosmópolis	210,84	229,28	224,30	231,13	242,63	253,11	249,83	239,75	194,73	202,61	200,75	208,56	225,47	239,70	233,23	225,38
Cosmorama	277,58	266,99	251,40	251,14	224,15	259,66	248,86	-	249,06	220,74	220,67	217,38	207,43	248,02	232,95	-
Cotia	194,59	208,17	207,33	208,61	218,67	222,89	227,38	216,36	177,11	187,16	190,30	192,96	208,29	215,39	214,25	210,04
Cravinhos	199,88	216,58	212,11	208,16	226,50	229,73	238,37	218,07	183,35	196,29	194,36	186,95	216,11	221,14	223,53	209,40
Cristais Paulista	201,62	215,15	222,13	202,79	243,71	233,03	239,35	217,37	184,77	194,27	193,51	188,20	216,47	214,85	223,52	213,57
Cruzeiro	197,48	210,21	211,04	213,32	220,53	232,15	225,13	219,49	183,21	191,24	190,44	198,17	213,19	220,27	216,21	213,00
Cubatão	208,95	219,84	219,98	219,79	227,71	233,46	233,79	214,29	186,25	195,86	196,76	203,16	215,99	224,46	218,53	209,62
Cunha	193,93	209,91	212,61	221,47	229,73	239,20	235,09	222,96	177,38	179,07	185,05	194,73	208,91	226,40	224,06	207,05
Descalvado	246,51	218,06	211,34	220,04	243,60	243,11	242,58	233,28	210,10	195,59	189,01	203,11	229,07	233,17	224,57	224,84

Anexo III: Estado de São Paulo – Ensino Fundamental: Anos Iniciais
Rede Municipal – Saeb: nota média de Matemática e Língua Portuguesa
2007/2021

Município	Nota Média: Matemática								Nota Média: Língua Portuguesa							
	2007	2009	2011	2013	2015	2017	2019	2021	2007	2009	2011	2013	2015	2017	2019	2021
Diadema	197,81	209,45	209,83	223,32	233,53	235,34	234,21	217,31	182,26	188,09	193,57	207,92	221,35	226,46	220,07	210,38
Divinolândia	210,18	227,62	237,69	229,11	235,25	237,46	232,27	228,61	186,71	201,98	202,85	203,10	212,77	234,89	219,25	214,82
Dois Córregos	260,83	218,92	228,44	221,86	242,27	231,08	244,67	228,01	227,19	193,81	203,97	203,86	219,33	219,24	224,69	216,87
Dolcinópolis	225,63	267,13	238,44	262,86	256,26	246,18	240,25	217,89	205,72	213,92	203,88	229,79	235,27	236,06	231,46	208,83
Dourado	215,88	220,54	225,53	204,32	234,68	220,50	237,72	215,87	193,38	202,51	201,65	185,85	228,17	213,24	219,87	205,49
Dracena	219,09	232,97	242,82	243,74	248,66	252,10	246,07	233,99	195,80	208,78	210,27	220,42	229,01	235,27	223,47	220,87
Duartina	227,85	237,54	265,32	246,39	253,61	244,09	251,32	247,29	206,49	209,62	223,03	217,02	236,96	228,24	228,83	230,26
Dumont	237,66	234,33	200,98	206,08	286,19	259,90	250,76	261,48	202,10	202,69	185,28	198,15	254,69	233,00	223,14	223,66
Echaporã	198,06	217,55	263,05	235,59	238,75	255,64	271,47	250,68	178,76	185,48	219,64	205,70	217,44	229,90	246,59	225,75
Eldorado	189,84	231,27	216,95	223,41	233,00	232,67	244,73	225,52	171,52	197,50	193,04	195,10	209,26	214,61	219,59	210,76
Elias Fausto	215,90	256,85	235,07	253,27	245,65	254,68	248,49	224,91	195,78	219,78	201,11	229,17	227,86	239,94	230,69	210,53
Elisiário	188,28	221,78	223,81	-	265,87	257,69	286,74	283,52	177,28	193,06	207,84	-	240,97	234,65	267,43	264,31
Embaúba	200,45	247,69	236,82	232,42	237,82	271,47	286,92	264,23	181,70	200,65	201,09	198,73	214,20	251,58	252,47	235,09
Embu das Artes	186,84	191,52	205,17	211,25	222,03	221,89	221,62	210,81	172,98	174,30	190,43	199,33	211,07	218,40	210,85	206,95
Embu-Guaçu	181,34	202,76	207,87	218,82	228,70	224,56	215,91	209,11	165,36	181,20	185,37	198,42	211,73	212,90	203,13	198,03
Emilianópolis	216,42	237,84	200,58	214,21	215,89	237,66	269,80	236,19	177,42	204,76	178,02	201,66	202,22	224,03	237,13	227,77
Engenheiro Coelho	202,53	224,79	223,56	225,44	221,22	234,20	243,71	217,05	184,78	199,92	196,47	198,69	202,00	219,45	224,42	211,10
Espírito Santo do Pinhal	224,56	240,12	239,68	246,46	239,39	232,12	246,73	247,83	209,96	217,34	220,31	230,57	226,52	222,91	236,71	230,44
Espírito Santo do Turvo	191,87	226,90	229,97	216,71	237,23	235,10	243,49	243,02	173,81	203,35	203,14	190,13	221,52	217,05	217,12	231,68
Estiva Gerbi	214,92	215,83	239,68	227,02	237,11	242,12	221,74	207,46	193,63	191,97	215,54	207,38	214,18	228,51	206,45	206,94
Estrela do Norte	190,59	217,99	249,33	243,20	226,27	243,00	232,08	232,08	186,43	199,69	215,64	226,46	218,84	232,67	209,23	222,15
Estrela d'Oeste	256,33	246,79	244,86	251,59	260,98	259,34	262,67	257,22	231,05	215,72	228,70	237,50	235,51	244,60	235,79	231,77
Euclides da Cunha Paulista	180,25	215,74	198,91	207,33	207,69	228,31	247,35	219,04	166,31	193,05	183,62	184,75	200,31	219,11	221,38	215,03
Fartura	238,04	250,80	251,08	268,47	265,55	268,96	266,46	237,90	207,47	210,53	217,30	227,62	237,15	243,33	241,82	217,54
Fernando Prestes	235,52	251,34	229,43	242,00	236,24	230,39	243,24	245,68	218,15	218,65	217,09	214,03	227,94	217,80	229,40	224,85
Fernandópolis	222,44	232,23	243,83	233,85	243,78	245,25	250,85	232,87	200,20	206,45	211,85	210,30	222,61	228,82	225,44	220,25
Fernão	206,91	291,47	245,97	253,93	225,21	245,44	244,25	206,14	185,00	249,08	200,46	233,89	204,85	230,00	215,28	193,21
Ferraz de Vasconcelos	189,00	195,21	207,65	209,35	224,31	223,81	226,95	214,77	172,35	179,54	188,98	193,11	212,10	220,43	216,27	208,81
Flora Rica	158,59	239,04	209,56	-	-	223,11	255,82	-	134,58	176,16	192,45	-	-	204,55	213,75	-
Floreal	220,36	242,41	227,31	258,66	259,67	282,07	296,44	282,32	212,69	213,77	200,02	227,98	227,35	254,66	249,35	273,39
Flórida Paulista	-	-	227,54	203,81	244,47	232,07	249,54	231,29	-	-	202,03	182,95	223,67	218,20	232,85	220,37
Franca	212,49	234,23	225,76	239,67	256,48	256,72	254,79	234,07	189,94	202,40	199,47	211,62	232,15	239,60	235,74	222,11
Francisco Morato	188,15	197,01	198,01	195,73	212,50	219,02	228,15	211,97	172,38	177,57	181,05	180,31	201,22	208,80	213,00	202,99
Franco da Rocha	192,66	208,21	201,08	205,25	212,93	213,09	213,84	211,95	175,76	188,60	187,92	193,72	204,08	208,45	203,58	201,41
Gabriel Monteiro	212,01	237,67	277,53	244,74	-	272,45	278,13	265,58	198,37	199,69	213,23	205,83	-	243,50	244,64	232,03
Gália	-	232,51	212,32	235,20	245,46	232,88	240,16	215,52	-	197,88	193,56	218,50	232,46	211,58	212,97	203,49
Garça	203,74	236,10	228,93	222,71	231,49	232,36	231,32	222,64	191,45	209,12	206,34	205,94	216,82	222,20	217,43	210,85
Gavião Peixoto	-	196,69	197,45	203,75	221,29	226,65	235,01	-	-	175,04	184,47	186,97	207,10	215,24	218,18	-
General Salgado	215,50	230,69	233,58	224,27	230,14	241,47	232,07	229,45	193,42	198,95	201,44	204,39	207,77	225,68	214,37	216,51
Getulina	200,08	215,40	196,88	203,88	221,61	235,75	241,19	215,31	184,03	181,16	177,32	177,38	201,94	221,92	218,10	194,70
Glicério	201,26	249,61	250,20	221,48	246,51	254,28	259,21	250,46	183,56	205,76	217,62	196,13	219,26	235,67	235,69	219,83
Guaiçara	255,25	210,15	212,43	189,09	231,81	237,20	237,85	216,62	226,61	183,71	186,28	173,39	207,53	220,70	214,79	207,43
Guaimbê	203,47	213,56	215,77	206,85	223,31	224,96	236,50	208,83	178,64	184,96	187,72	180,78	221,79	218,50	224,45	200,90
Guaíra	209,07	225,52	245,43	237,90	248,32	238,11	248,00	224,04	190,85	198,77	212,07	211,41	220,25	223,87	231,02	209,95
Guapiaçu	219,63	229,54	238,88	239,98	239,70	241,56	231,00	216,35	195,87	203,14	213,36	217,09	220,66	228,13	212,41	207,47
Guapiara	195,49	214,43	196,79	214,50	218,65	220,87	223,27	208,20	180,87	186,13	184,62	199,62	212,43	215,56	214,38	198,67
Guará	201,59	218,01	225,91	215,70	235,93	239,19	239,64	209,16	174,28	192,56	191,64	196,21	206,39	220,91	220,08	200,74
Guaraçaí	205,73	242,12	217,05	240,39	259,55	248,06	257,55	216,98	189,89	206,44	190,45	212,12	241,18	226,59	234,20	203,76
Guaraci	262,27	226,09	215,01	228,47	241,15	228,19	234,51	225,70	221,57	183,93	187,71	200,98	219,99	217,87	221,71	216,81
Guarani d'Oeste	-	225,49	229,91	256,00	249,73	260,26	281,93	254,75	-	195,72	186,12	229,47	239,57	239,03	235,35	241,28
Guarantã	-	-	-	-	-	-	217,77	212,19	-	-	-	-	-	-	201,75	195,62
Guararapes	-	-	217,64	225,42	240,08	253,44	246,02	231,31	-	-	195,71	203,49	228,07	234,90	229,33	219,00
Guararema	208,39	224,19	212,36	227,34	243,00	242,34	255,79	239,60	194,26	200,46	192,47	207,13	228,59	229,25	238,74	223,69
Guaratinguetá	205,02	221,34	218,99	217,44	225,26	237,67	245,93	233,49	188,34	200,30	196,85	195,54	214,95	230,05	233,30	221,00
Guareí	193,18	219,84	221,99	202,25	240,41	244,91	236,26	227,40	177,30	197,99	199,75	183,36	224,10	233,33	222,43	220,49
Guariba	208,91	218,04	222,49	225,19	225,66	232,84	247,81	229,72	184,62	193,05	196,40	205,25	210,34	220,47	223,26	213,03
Guarujá	195,74	204,46	200,53	212,79	228,48	227,91	227,87	217,80	178,26	181,76	178,64	195,46	214,93	220,32	214,21	207,05
Guarulhos	185,97	195,50	208,20	214,44	220,49	225,63	229,50	208,84	169,61	177,29	190,71	199,05	212,08	219,10	218,65	203,60
Guatapará	187,78	207,47	214,58	199,63	235,39	218,89	227,40	214,54	172,68	182,24	192,22	181,24	212,92	202,72	202,40	200,60
Guzolândia	-	223,38	241,44	239,41	270,46	273,04	265,36	219,31	-	191,17	200,84	205,66	229,77	241,77	239,57	199,56
Holambra	226,74	256,03	263,65	233,47	245,66	263,14	254,68	229,80	201,88	215,47	229,00	208,70	225,90	243,78	242,31	214,14

Anexo III: Estado de São Paulo – Ensino Fundamental: Anos Iniciais
Rede Municipal – Saeb: nota média de Matemática e Língua Portuguesa
2007/2021

Município	Nota Média: Matemática								Nota Média: Língua Portuguesa							
	2007	2009	2011	2013	2015	2017	2019	2021	2007	2009	2011	2013	2015	2017	2019	2021
Hortolândia	202,07	212,51	216,15	222,52	237,14	247,58	252,45	225,87	187,15	191,85	198,75	208,00	223,09	236,89	235,61	218,45
Iacanga	207,18	224,11	236,20	223,61	224,13	248,05	248,64	235,66	185,10	193,84	197,56	213,22	215,50	237,00	230,23	226,43
Iaras	217,77	222,85	221,15	201,56	223,34	234,90	241,99	209,05	180,76	197,36	195,46	182,91	202,17	218,02	221,84	197,48
Ibaté	206,71	221,17	239,52	225,19	234,47	249,48	255,38	229,23	190,27	192,59	208,21	202,98	218,77	234,12	239,04	216,70
Ibirá	198,54	213,14	245,73	243,57	279,98	266,82	260,99	223,85	179,68	192,01	207,41	212,10	234,98	243,34	240,62	206,72
Ibirarema	205,61	197,28	219,63	220,22	236,86	239,79	232,02	210,77	189,94	182,36	192,67	208,80	211,66	222,78	217,73	201,46
Ibitinga	198,43	224,28	224,15	224,59	227,31	235,42	239,50	224,40	180,79	197,02	193,58	202,12	213,12	221,72	221,69	207,20
Ibiúna	189,42	203,84	197,39	206,69	218,05	225,72	228,20	-	171,66	182,06	179,41	191,63	206,95	213,92	216,63	-
Icém	193,29	232,07	228,61	210,08	219,40	225,55	231,69	223,09	174,19	200,10	202,47	197,21	201,23	210,74	210,35	209,48
Iepê	189,05	202,25	212,03	203,04	223,61	228,86	223,11	220,20	178,43	183,65	196,23	186,69	218,18	214,20	212,33	209,39
Igaraçu do Tietê	-	-	239,70	246,09	216,94	224,30	226,50	213,07	-	-	208,67	225,88	206,97	215,30	216,57	206,87
Igarapava	193,88	217,29	216,31	220,75	224,71	220,00	231,31	211,85	180,23	192,30	194,09	202,51	207,49	215,06	214,72	206,44
Igaratá	224,45	224,98	216,54	233,76	226,81	241,27	234,02	217,69	198,61	192,84	196,55	211,57	214,58	230,90	216,32	212,68
Iguape	203,13	216,33	210,90	209,10	224,57	227,50	221,49	225,99	186,49	192,67	191,90	189,37	209,06	213,80	209,11	216,64
Ilha Comprida	207,71	213,29	216,25	218,21	242,95	244,79	244,20	221,95	193,17	194,38	200,20	202,63	225,41	227,48	227,32	210,54
Ilha Solteira	228,18	235,58	235,17	232,87	252,03	243,18	252,86	229,47	203,64	209,76	206,84	214,29	231,33	231,72	235,89	218,79
Ilhabela	214,92	212,24	214,75	210,36	225,76	240,04	232,54	221,59	190,29	184,60	189,39	192,22	211,87	223,96	219,31	211,26
Indaiatuba	225,31	244,03	239,68	239,67	255,99	265,51	266,94	251,90	203,81	217,62	213,76	221,13	238,40	252,51	246,59	239,41
Indiana	-	229,27	207,32	219,67	221,41	245,31	236,37	221,01	-	187,44	192,70	195,61	213,23	223,94	225,62	217,75
Indiaporã	-	-	225,04	267,39	282,99	262,20	250,11	245,85	-	-	189,09	231,94	253,46	245,72	237,67	226,21
Inúbia Paulista	202,42	229,22	200,65	248,03	237,34	253,41	252,38	211,26	188,01	202,60	181,72	216,49	214,97	231,11	226,25	191,74
Ipaussu	227,55	230,24	248,78	229,09	243,57	250,81	242,45	218,30	198,95	202,15	212,04	206,61	224,52	232,03	221,10	200,03
Iperó	177,95	205,26	197,76	213,05	221,00	221,01	224,89	217,65	162,90	185,38	176,89	193,56	208,55	212,00	208,09	209,41
Ipeúna	244,05	218,21	218,79	220,09	237,38	226,20	253,74	214,73	199,41	189,65	195,34	198,57	218,79	206,88	226,65	204,38
Ipiguá	198,11	225,37	223,30	215,84	230,60	236,03	237,83	213,54	182,96	204,47	207,00	202,95	219,26	229,84	229,41	197,84
Iporanga	176,70	185,34	208,94	195,26	233,16	231,51	218,97	212,23	169,43	166,81	194,40	176,63	212,89	223,48	201,31	195,47
Ipuã	199,45	211,41	212,94	213,33	244,69	237,65	233,78	220,05	184,85	180,46	190,54	191,89	224,80	221,96	208,11	198,31
Iracemápolis	212,15	239,75	235,20	234,68	254,97	248,00	257,16	234,93	193,93	212,34	208,22	220,10	238,68	236,84	240,88	226,30
Irapuã	218,67	229,19	219,18	235,94	239,96	231,22	253,12	237,21	200,54	199,08	195,32	212,79	216,08	216,08	227,85	221,86
Irapuru	-	244,67	201,79	214,63	226,23	274,42	258,02	-	-	195,48	178,49	193,68	213,92	250,31	236,00	-
Itaí	205,16	208,29	211,27	210,56	229,80	238,87	231,41	213,80	180,85	185,04	183,63	191,24	208,45	215,65	208,16	202,45
Itajobi	199,95	278,59	249,19	255,94	261,61	269,93	264,49	251,82	186,75	245,28	221,59	220,94	233,21	244,62	236,75	234,77
Itaju	231,38	250,98	256,51	231,15	251,26	245,82	260,15	226,81	204,30	209,64	207,16	213,91	239,28	219,83	241,04	210,89
Itanhaém	206,24	223,40	228,41	230,09	236,58	242,33	236,64	221,89	186,45	194,86	200,65	207,74	220,90	227,64	219,13	211,48
Itapecerica da Serra	187,18	210,63	210,27	211,84	224,21	231,91	227,90	217,91	172,39	189,96	194,87	198,99	211,61	225,47	216,95	209,72
Itapetininga	209,91	228,50	230,72	233,74	233,93	238,79	242,05	229,80	191,69	202,06	209,03	215,68	223,33	225,81	227,75	220,37
Itapeva	213,65	225,43	213,48	222,18	237,31	242,68	256,37	229,19	191,61	196,12	188,53	199,23	222,39	230,29	233,57	217,02
Itapevi	187,99	193,47	198,78	204,29	217,69	217,94	221,13	207,63	172,11	175,72	182,98	190,40	208,07	210,71	210,99	201,34
Itapira	199,08	225,57	228,99	232,39	239,71	252,29	249,16	233,97	180,26	196,99	202,67	210,01	218,54	235,63	231,38	220,79
Itapirapuã Paulista	187,88	206,50	193,02	210,09	216,44	212,12	253,48	208,32	169,05	182,89	169,81	183,60	199,52	190,99	221,76	190,99
Itápolis	312,47	246,02	250,09	255,41	266,83	268,57	268,93	253,86	234,43	227,33	236,74	243,76	254,99	270,32	258,35	258,88
Itaporanga	205,91	211,17	209,67	203,23	237,18	228,55	239,33	215,99	180,63	183,22	181,14	182,62	217,08	210,25	216,36	196,26
Itapuí	188,33	253,50	242,35	228,64	231,51	240,06	255,52	218,65	172,61	229,08	216,56	208,67	211,59	229,25	234,87	203,17
Itapura	196,80	200,03	223,59	225,54	225,28	244,78	247,81	223,75	171,68	180,56	192,05	204,19	209,53	219,81	212,21	206,70
Itaquaquecetuba	181,41	194,48	192,81	195,06	212,14	218,52	212,25	203,21	163,61	173,28	178,13	180,04	202,85	211,85	201,17	198,24
Itararé	201,68	211,11	202,99	231,70	239,35	245,80	247,66	233,53	181,01	183,06	178,98	213,21	218,88	228,37	228,94	220,45
Itariri	217,63	228,62	218,12	215,09	241,09	245,38	235,94	226,44	188,91	196,78	196,92	189,82	217,89	231,42	217,97	214,12
Itatiba	209,20	213,16	ND*	226,10	251,54	260,71	272,50	248,94	191,72	191,09	ND*	209,78	237,40	242,61	250,74	234,20
Itatinga	213,28	223,58	227,85	228,45	246,92	242,56	253,40	230,52	193,66	196,76	200,59	207,18	233,64	227,10	227,87	216,58
Itirapina	198,41	223,21	212,21	220,37	239,21	251,26	259,45	229,55	184,08	196,52	195,67	202,12	213,84	230,43	243,22	221,89
Itirapuã	188,05	239,94	214,01	212,65	219,72	247,66	241,85	-	173,65	208,78	187,48	192,34	209,00	229,08	220,56	-
Itu	204,15	216,15	212,36	221,11	224,04	230,09	226,83	220,95	186,04	195,33	192,20	201,88	210,65	221,61	214,74	207,53
Itupeva	209,45	225,15	228,97	239,52	233,35	242,17	245,91	220,93	193,28	200,62	205,51	216,44	222,58	232,25	230,50	213,49
Ituverava	204,09	208,00	211,25	202,27	225,32	212,44	220,50	224,12	181,48	183,10	188,48	185,71	203,61	203,61	205,61	210,87
Jaborandi	221,69	211,80	221,15	229,23	240,22	237,23	236,01	224,62	194,57	181,68	190,77	211,35	230,10	230,91	219,13	207,39
Jaboticabal	226,06	219,30	237,21	229,34	236,36	233,81	243,36	228,92	199,51	193,63	206,33	205,89	217,32	222,13	221,93	215,12
Jacareí	208,16	229,02	227,63	232,36	235,05	236,02	241,58	226,74	189,60	202,43	203,63	211,67	221,18	223,33	224,88	212,98
Jaci	207,30	211,50	222,58	217,22	222,33	234,22	229,13	228,99	185,37	200,06	198,25	195,77	208,44	225,17	212,68	214,81
Jacupiranga	206,82	224,90	220,84	239,19	241,84	245,00	248,13	229,39	186,66	194,19	198,85	211,38	209,63	233,02	224,18	216,32
Jaguariúna	229,58	234,56	251,83	249,07	256,08	261,75	267,21	238,40	209,45	209,80	223,47	224,68	240,77	250,74	246,33	223,35
Jales	238,18	263,56	253,69	261,62	265,07	277,68	275,37	239,76	210,92	230,29	219,31	228,52	236,50	256,92	248,79	230,46
Jambeiro	203,19	230,43	221,40	214,03	229,30	236,44	237,35	219,69	189,71	202,98	198,81	196,19	200,12	223,27	222,66	205,62

Anexo III: Estado de São Paulo – Ensino Fundamental: Anos Iniciais
Rede Municipal – Saeb: nota média de Matemática e Língua Portuguesa
2007/2021

Município	Nota Média: Matemática								Nota Média: Língua Portuguesa							
	2007	2009	2011	2013	2015	2017	2019	2021	2007	2009	2011	2013	2015	2017	2019	2021
Jandira	191,71	192,24	188,02	192,69	209,51	220,02	225,90	208,94	174,22	176,19	172,68	182,14	200,60	215,68	219,43	203,21
Jardinópolis	223,91	216,99	198,27	220,29	235,60	231,93	214,31	206,15	188,57	188,70	176,03	194,41	214,61	212,19	207,70	200,16
Jarinu	195,32	210,89	207,51	215,22	227,03	224,36	231,60	213,70	181,83	187,31	191,92	198,79	215,58	216,70	214,39	205,41
Jaú	203,82	231,36	227,75	221,65	238,27	240,87	249,25	230,60	183,99	202,72	200,43	204,85	227,19	233,58	231,32	222,09
Jeriquara	209,32	244,45	225,15	217,57	231,85	249,84	251,16	-	190,96	206,09	197,08	196,95	207,49	231,29	230,85	-
Joanópolis	220,00	230,06	238,05	249,40	240,77	254,89	258,97	225,35	200,32	207,66	209,43	223,32	220,48	241,92	242,04	204,93
João Ramalho	205,15	254,10	223,09	238,54	239,47	245,02	260,24	229,91	201,39	222,18	217,78	213,18	228,32	230,67	247,80	216,56
José Bonifácio	214,75	216,36	212,30	203,91	237,12	234,23	235,44	222,67	182,74	188,77	185,12	180,64	211,24	224,28	221,65	206,33
Júlio Mesquita	180,57	219,54	199,62	200,81	215,38	222,50	223,62	217,14	164,31	181,11	184,96	188,16	194,82	202,14	206,03	211,67
Jumirim	243,44	232,89	246,14	232,14	249,42	259,21	249,34	233,16	213,49	203,82	223,13	224,62	238,38	238,21	241,30	227,45
Jundiaí	212,00	225,39	237,48	243,95	246,41	251,61	252,41	244,76	191,60	198,56	212,10	223,88	230,33	238,91	234,70	230,35
Junqueirópolis	220,31	251,42	266,43	266,27	278,95	276,58	280,41	264,07	198,59	212,72	229,06	241,38	245,76	244,92	252,16	237,59
Juquiá	193,99	204,30	212,14	208,27	233,64	233,81	241,20	229,41	175,13	180,21	189,15	188,01	214,60	215,43	223,94	219,30
Juquitiba	186,46	201,97	220,11	237,83	222,58	256,51	254,61	231,03	166,77	182,65	199,99	215,80	211,55	242,99	235,60	218,23
Lagoinha	212,08	222,36	225,49	230,58	252,13	244,01	245,64	233,07	187,81	196,19	195,81	211,33	226,12	231,14	220,49	209,65
Laranjal Paulista	210,68	228,48	226,42	217,14	231,97	229,64	243,53	224,49	196,00	200,60	206,30	197,38	218,52	215,22	224,84	220,13
Lavínia	216,25	252,74	242,82	255,24	236,67	252,63	247,51	212,47	192,95	213,04	203,01	224,12	225,43	241,34	222,81	199,87
Lavrinhas	187,06	187,76	185,78	197,12	214,22	219,03	223,78	216,87	168,43	170,99	171,61	171,90	198,49	210,31	210,80	210,47
Leme	204,96	221,47	224,87	240,81	248,46	254,93	248,23	233,04	185,91	195,56	202,19	216,71	223,87	236,29	234,04	224,02
Lençóis Paulista	208,56	230,46	247,38	241,12	248,35	249,41	251,57	240,18	190,35	202,40	222,84	218,06	226,69	231,02	229,65	229,56
Limeira	203,46	222,87	216,08	223,18	239,52	250,46	263,14	244,43	183,79	197,11	191,97	200,22	221,68	237,02	241,45	229,10
Lindóia	218,99	226,35	228,96	234,33	246,03	245,82	250,17	226,03	199,00	188,59	194,75	207,36	229,94	221,28	222,92	201,55
Lins	201,38	204,37	214,81	204,27	228,34	233,15	253,68	256,62	178,15	186,38	185,02	188,41	209,88	220,37	233,17	236,76
Lorena	206,13	214,60	213,31	215,97	215,39	222,29	231,95	214,39	188,75	190,51	190,36	199,71	203,56	214,25	214,64	207,00
Lourdes	207,62	255,57	260,19	241,65	265,75	275,24	251,01	223,21	178,31	209,24	224,06	210,21	253,98	241,50	231,88	214,69
Louveira	222,52	238,27	241,73	245,01	259,65	253,95	264,33	234,57	199,93	207,13	211,56	224,45	236,80	241,07	245,33	226,69
Lucélia	216,49	248,77	249,88	244,02	267,84	264,74	267,55	229,31	194,24	209,08	208,69	207,83	228,89	239,12	235,41	217,24
Lucianópolis	255,32	240,38	243,98	267,78	235,80	246,23	254,07	242,74	225,90	195,46	211,20	228,24	203,28	238,96	230,82	224,78
Luís Antônio	197,56	208,30	204,06	211,55	210,26	215,79	243,06	212,53	181,32	183,95	183,26	193,07	204,22	211,07	217,46	197,43
Luiziânia	206,65	240,13	254,81	258,99	268,59	282,01	294,46	243,27	178,05	197,81	226,29	237,66	239,44	243,37	238,17	223,02
Lupércio	191,19	205,92	223,15	224,82	243,73	242,91	239,15	234,26	176,41	183,70	193,71	194,62	217,48	226,13	212,93	210,73
Lutécia	197,36	211,51	213,17	214,22	226,88	258,51	248,82	258,00	175,63	195,38	192,33	191,98	193,88	225,71	221,49	230,46
Macatuba	214,44	225,91	223,33	246,59	256,33	268,41	256,81	248,33	189,33	191,14	194,15	222,79	230,25	247,00	234,25	231,85
Macaubal	-	-	-	-	-	-	229,64	210,65	-	-	-	-	-	-	206,93	193,57
Macedônia	204,91	240,96	225,25	239,17	238,87	257,32	252,80	234,62	193,02	201,31	200,09	215,10	215,52	233,46	224,18	233,82
Magda	-	-	233,26	204,42	250,82	268,33	257,61	232,70	-	-	196,56	189,46	218,30	222,61	232,11	216,92
Mairinque	202,48	217,17	221,91	222,54	222,61	223,39	230,61	-	181,97	192,27	201,08	200,66	208,17	214,04	215,17	-
Mairiporã	198,40	215,37	218,75	211,79	223,04	229,24	244,28	223,48	182,39	192,25	194,51	192,23	214,99	218,36	230,17	216,08
Manduri	203,03	220,93	207,68	218,09	212,09	223,02	229,35	218,02	188,46	201,73	182,19	191,84	201,11	219,51	212,14	205,56
Marabá Paulista	188,61	221,92	219,93	231,44	239,70	243,59	238,36	228,03	173,11	199,69	199,98	199,70	219,02	229,32	217,41	218,07
Maracaí	202,32	217,93	230,18	227,26	243,37	232,81	234,33	221,44	180,57	185,82	203,15	212,43	222,39	222,23	215,01	211,85
Marapoama	211,19	291,16	242,98	264,29	264,76	279,33	284,70	263,90	192,75	218,94	211,84	216,70	229,85	244,81	240,79	222,91
Mariápolis	197,88	209,30	210,66	237,40	223,82	248,52	ND	231,11	170,86	179,65	180,22	197,50	217,08	233,05	ND	214,06
Marília	225,66	248,62	246,01	245,39	256,47	257,83	263,16	234,82	198,72	214,34	212,31	215,73	230,27	238,86	236,97	221,56
Marinópolis	232,18	233,05	255,14	255,14	243,41	257,52	279,97	229,30	195,61	209,97	217,99	221,67	231,84	247,16	256,98	219,44
Martinópolis	204,72	220,17	207,01	254,36	250,56	253,29	258,64	229,19	181,19	190,26	187,81	224,14	226,17	234,88	235,55	218,50
Matão	217,69	239,80	203,33	245,79	243,47	256,03	263,35	246,30	203,83	210,45	205,19	229,17	235,70	246,07	245,18	230,26
Mauá	193,90	191,02	207,03	182,24	212,33	216,97	219,95	-	170,79	174,21	188,45	168,00	206,43	211,40	203,60	-
Mendonça	226,48	244,63	257,21	256,96	272,89	273,90	271,78	257,02	199,15	206,05	207,45	214,24	233,74	243,57	231,32	230,83
Meridiano	-	-	273,05	258,92	258,61	248,38	257,49	228,28	-	-	224,48	239,02	235,08	230,65	241,58	209,65
Mesópolis	221,14	237,87	241,63	242,47	-	255,20	235,06	218,43	186,31	185,85	215,21	201,17	-	232,33	222,78	209,41
Miguelópolis	205,46	222,19	218,29	214,72	222,53	210,04	218,03	215,97	174,39	189,80	192,12	189,12	202,19	204,32	206,42	210,99
Mineiros do Tietê	251,34	218,15	222,81	223,05	245,17	241,32	237,83	209,36	200,48	186,16	187,68	203,35	224,03	226,70	223,81	196,23
Mira Estrela	-	-	253,06	255,38	260,53	271,11	259,67	257,13	-	-	210,75	210,96	240,09	252,30	218,62	225,13
Miracatu	205,89	211,56	205,16	212,45	233,61	230,73	235,38	216,91	188,70	187,75	187,37	195,61	218,84	217,72	218,20	204,89
Mirandópolis	214,85	269,37	234,83	262,51	239,04	242,36	231,63	225,79	192,67	224,98	203,43	221,18	224,89	229,27	217,90	215,11
Mirante do Paranapanema	186,55	202,09	209,51	243,79	234,34	228,57	243,37	214,22	167,31	187,32	187,07	211,70	215,26	220,27	229,59	202,34
Mirassol	228,53	241,81	241,00	232,02	234,25	243,37	257,83	240,35	205,98	213,23	212,93	212,87	218,68	230,84	236,79	225,20
Mirassolândia	223,80	255,49	235,98	258,47	244,60	255,81	257,94	226,52	203,79	218,16	211,44	233,39	230,55	237,17	231,71	214,26
Mococa	220,99	224,43	229,34	238,90	242,04	237,13	233,43	219,34	196,44	194,95	204,98	217,50	221,94	225,41	217,42	207,11
Mogi das Cruzes	207,33	226,47	221,27	214,95	232,66	243,19	247,88	229,01	188,58	198,88	199,96	198,46	219,75	234,79	230,32	220,49

Anexo III: Estado de São Paulo – Ensino Fundamental: Anos Iniciais
Rede Municipal – Saeb: nota média de Matemática e Língua Portuguesa
2007/2021

Município	Nota Média: Matemática								Nota Média: Língua Portuguesa							
	2007	2009	2011	2013	2015	2017	2019	2021	2007	2009	2011	2013	2015	2017	2019	2021
Mogi Guaçu	215,03	227,23	243,30	241,04	239,99	245,84	252,20	226,56	194,95	202,43	219,09	223,12	223,18	234,36	234,64	217,75
Mogi Mirim	217,88	229,33	220,60	224,57	229,49	242,75	246,09	230,17	195,78	205,39	198,10	207,04	213,40	230,55	227,06	216,57
Mombuca	195,35	217,32	213,65	215,83	210,20	242,58	257,05	225,95	177,39	193,99	191,94	197,73	200,11	234,06	237,72	206,18
Monções	-	-	-	-	-	-	-	224,43	-	-	-	-	-	-	-	203,64
Mongaguá	198,76	210,90	209,19	212,76	226,74	231,06	228,64	210,16	178,29	188,64	185,70	194,56	213,70	219,53	213,49	199,88
Monte Alegre do Sul	206,64	248,99	241,29	228,17	248,49	257,89	254,43	235,11	194,94	217,51	217,60	215,85	234,44	253,58	236,30	221,77
Monte Alto	211,45	219,46	216,30	218,31	233,17	239,37	234,23	215,56	194,25	195,38	197,35	206,72	221,24	226,58	219,52	211,70
Monte Aprazível	225,11	237,11	235,81	231,19	235,73	244,56	251,54	239,89	202,49	207,73	207,42	209,76	221,84	228,92	228,88	229,11
Monte Azul Paulista	212,81	237,37	252,31	232,88	230,98	248,78	251,07	223,77	189,15	207,84	211,99	209,77	215,54	227,39	233,60	212,29
Monte Castelo	198,20	228,81	246,86	280,46	240,18	262,76	252,96	227,23	181,70	208,33	204,55	242,42	217,09	240,14	237,37	213,18
Monte Mor	216,07	237,09	231,08	225,63	238,50	244,78	251,41	221,76	195,88	206,98	201,80	205,18	221,26	233,55	233,52	215,10
Monteiro Lobato	238,86	232,10	216,64	236,05	251,99	254,47	244,33	232,93	214,05	204,97	197,34	215,55	227,48	231,06	216,07	216,44
Morro Agudo	200,61	227,94	221,78	229,59	229,03	235,67	240,22	207,87	187,31	203,12	197,30	212,53	208,07	220,68	223,74	202,38
Morungaba	199,33	226,23	214,25	232,54	237,69	231,54	239,83	227,65	180,34	196,76	192,60	213,55	219,23	219,85	220,19	213,60
Motuca	218,55	242,58	223,04	265,60	247,72	262,71	238,05	233,96	193,18	198,68	214,95	227,88	217,20	244,38	229,54	238,79
Murutinga do Sul	194,58	218,29	200,32	189,07	248,28	268,08	252,46	219,69	186,94	195,81	187,54	177,74	228,26	246,63	237,17	194,57
Nantes	207,81	203,19	207,87	219,06	228,87	234,76	230,04	209,40	186,15	177,70	183,57	204,24	210,89	206,89	209,55	206,83
Narandiba	185,42	221,39	209,02	234,78	235,05	250,78	233,63	229,64	163,49	194,39	187,55	205,20	207,19	229,71	219,05	220,49
Natividade da Serra	185,97	-	212,54	213,69	222,13	244,77	240,72	227,11	157,44	-	189,80	194,95	222,21	222,03	218,82	213,63
Nazaré Paulista	192,31	203,99	206,24	199,01	229,38	243,47	246,59	225,85	177,61	186,94	188,63	184,15	212,11	227,21	235,16	213,54
Neves Paulista	245,66	307,22	254,01	236,68	234,91	264,14	266,88	253,55	197,48	267,72	213,50	215,82	217,34	239,48	233,52	235,80
Nhandeara	215,29	240,23	217,37	224,70	274,36	250,96	255,46	247,92	195,62	211,11	197,31	202,36	246,83	238,57	234,85	226,52
Nipoã	215,39	223,11	224,74	228,44	238,91	249,22	258,94	236,08	177,03	190,91	190,00	184,60	199,59	227,81	236,89	223,68
Nova Aliança	198,47	224,31	215,72	215,38	222,29	224,23	251,66	240,67	183,29	197,91	195,26	190,95	201,34	207,23	229,94	230,05
Nova Campina	192,19	209,63	215,12	228,30	230,67	229,92	225,47	209,88	177,23	182,25	190,33	200,45	220,98	218,22	210,78	195,70
Nova Canaã Paulista	-	-	229,44	246,17	262,20	266,49	249,62	257,52	-	-	203,78	205,38	236,88	234,66	229,23	235,47
Nova Castilho	196,48	269,88	208,36	-	-	260,96	239,97	238,02	193,84	222,72	184,10	-	-	230,07	233,62	202,14
Nova Europa	195,94	201,64	193,16	220,60	239,82	235,58	249,42	229,26	174,85	178,01	179,24	193,60	210,68	217,73	222,35	212,81
Nova Granada	195,58	220,23	227,46	231,23	238,68	241,54	252,98	227,82	180,47	194,52	200,07	211,35	219,54	231,49	229,58	213,66
Nova Guataporanga	-	-	244,31	262,68	234,66	239,34	244,06	238,99	-	-	204,41	234,16	232,50	227,49	226,29	225,55
Nova Independência	229,09	217,04	222,09	252,32	226,10	232,83	235,93	208,06	189,43	183,00	194,93	213,47	209,16	220,16	221,34	206,85
Nova Luzitânia	202,03	253,16	215,24	232,15	240,94	231,75	255,66	235,32	178,39	208,67	200,19	206,76	235,22	228,31	246,55	230,17
Nova Odessa	218,79	216,60	233,55	237,83	244,92	253,38	263,65	245,21	200,27	193,98	208,80	220,08	229,42	241,23	245,19	232,79
Novais	191,26	210,28	222,02	200,68	254,84	248,29	267,56	244,54	170,36	181,52	200,08	179,17	229,04	216,05	238,36	218,37
Novo Horizonte	255,33	256,72	266,51	275,71	275,47	279,95	271,80	228,96	205,18	214,09	218,44	229,72	239,51	243,95	237,98	217,65
Nuporanga	213,52	279,94	265,52	264,72	255,97	257,14	263,56	218,36	192,68	228,58	219,55	229,77	237,34	236,64	236,18	208,47
Ocauçu	195,42	234,33	220,90	255,78	275,78	262,21	256,17	231,31	179,87	217,93	197,09	221,13	239,06	236,55	239,46	214,89
Óleo	-	187,21	219,51	222,28	-	243,83	218,86	263,40	-	174,27	207,91	199,92	-	224,88	183,81	228,21
Olímpia	207,63	222,30	240,42	238,54	244,87	246,93	253,43	232,85	184,83	193,06	211,38	216,67	225,51	235,57	231,99	223,29
Onda Verde	198,60	227,40	235,58	216,29	245,98	238,44	237,24	219,67	177,61	198,82	203,46	185,39	222,86	222,22	215,32	204,62
Orindiúva	212,22	256,69	246,42	235,19	250,71	263,30	264,19	227,15	194,71	206,76	209,38	209,73	235,11	230,79	232,35	214,76
Orlândia	216,19	220,70	228,19	230,81	232,32	231,96	235,79	207,28	198,67	191,65	201,88	214,10	219,31	220,40	220,74	198,50
Osasco	191,21	196,19	199,91	201,71	219,50	224,95	231,02	218,27	174,55	178,99	184,64	189,06	209,16	216,95	217,18	209,38
Oscar Bressane	234,78	271,53	235,96	262,81	249,87	255,45	267,56	265,25	200,47	231,27	209,50	227,02	227,79	238,69	236,38	225,93
Osvaldo Cruz	219,78	231,47	223,28	226,24	237,88	232,59	251,82	227,39	195,25	208,34	201,85	206,32	219,63	222,71	229,91	214,28
Ourinhos	210,87	228,74	220,26	237,11	245,66	253,37	258,02	223,49	189,82	200,60	196,14	216,11	224,55	233,91	237,85	212,93
Ouro Verde	256,74	259,20	261,79	234,12	248,46	243,26	250,35	246,98	219,93	217,65	201,51	197,97	212,48	229,97	224,31	221,95
Ouroeste	-	-	226,79	237,65	234,84	248,75	248,34	230,40	-	-	202,12	213,38	216,24	229,85	220,04	224,27
Pacaembu	221,89	225,38	226,17	230,05	241,68	239,56	249,99	218,64	191,04	193,50	190,09	210,49	227,90	228,91	236,22	212,66
Palestina	223,87	214,31	202,18	216,10	238,30	237,25	232,00	213,56	200,96	191,97	182,16	191,10	215,02	222,51	221,51	207,25
Palmares Paulista	190,91	205,16	215,50	214,53	245,40	261,54	243,50	240,62	177,07	187,88	190,15	197,59	206,90	234,99	217,64	221,36
Palmeira d'Oeste	-	-	264,45	262,15	271,56	260,01	253,42	234,03	-	-	210,18	224,65	237,89	239,34	222,55	215,75
Palmital	195,49	208,59	224,19	216,74	236,70	240,79	232,85	215,25	178,75	186,72	198,29	198,96	221,43	223,61	217,29	206,18
Panorama	197,68	229,22	237,00	228,05	240,84	244,23	235,36	218,99	175,64	193,03	205,98	202,91	213,11	219,55	218,94	206,26
Paraguaçu Paulista	194,07	217,25	228,82	239,76	237,27	238,40	248,26	220,22	179,95	198,56	203,51	217,31	217,69	226,35	230,21	214,15
Paraibuna	195,72	215,89	227,16	224,60	239,12	238,86	244,71	229,21	181,84	190,83	195,52	203,56	218,61	227,15	226,26	216,24
Paraíso	234,32	247,59	257,23	249,63	241,52	237,27	243,83	227,35	195,73	207,27	229,14	224,62	229,59	230,50	229,11	217,27
Paranapanema	203,31	215,10	216,86	223,40	223,76	239,48	247,97	225,63	176,52	184,10	181,87	186,42	196,06	206,29	217,13	206,68
Paranapuã	-	-	240,38	264,30	248,26	222,30	238,51	230,08	-	-	206,84	231,75	227,45	207,71	222,71	217,39
Parapuã	-	217,42	230,47	232,95	236,82	254,54	253,30	229,31	-	192,62	204,82	203,37	216,49	231,99	226,60	216,42
Pardinho	185,41	215,37	207,66	207,39	237,39	240,08	221,19	201,34	166,77	184,14	181,58	189,92	216,10	222,51	198,92	186,28
Pariquera-Açu	-	201,93	198,63	219,49	228,11	233,99	233,93	215,81	-	186,41	185,47	199,58	218,68	223,97	217,15	201,71

Anexo III: Estado de São Paulo – Ensino Fundamental: Anos Iniciais
Rede Municipal – Saeb: nota média de Matemática e Língua Portuguesa
2007/2021

Município	Nota Média: Matemática								Nota Média: Língua Portuguesa							
	2007	2009	2011	2013	2015	2017	2019	2021	2007	2009	2011	2013	2015	2017	2019	2021
Parisi	192,83	219,10	232,85	221,87	237,60	233,25	226,29	237,60	169,85	193,09	210,29	204,87	201,17	220,17	214,21	216,16
Patrocínio Paulista	212,93	226,14	235,05	219,42	248,03	241,54	237,27	226,92	192,52	199,28	211,35	200,48	232,78	227,75	220,77	210,83
Paulicéia	190,59	210,81	210,52	210,52	235,93	223,63	257,09	221,59	172,18	182,41	186,30	189,44	220,34	212,49	225,87	205,52
Paulínia	207,18	229,24	222,79	228,75	240,67	245,06	243,49	227,36	192,40	207,28	201,27	208,66	226,73	231,18	228,96	221,29
Paulistânia	211,37	241,47	218,50	285,37	258,73	234,94	257,37	256,67	195,34	215,43	199,24	243,66	249,34	209,34	240,44	233,41
Paulo de Faria	230,06	229,04	215,12	209,77	225,09	244,05	251,64	215,98	195,01	189,31	191,81	194,65	211,16	220,11	227,99	208,39
Pederneiras	199,52	246,45	224,89	222,43	233,87	239,36	239,27	214,85	177,79	210,83	199,89	200,38	221,00	226,54	222,36	206,28
Pedra Bela	225,21	236,33	234,58	213,06	240,22	243,90	254,28	230,81	206,47	198,22	200,64	189,79	225,96	225,58	227,76	212,39
Pedranópolis	205,71	238,55	237,09	267,37	247,59	237,19	256,10	235,88	185,85	197,27	197,28	215,50	222,04	226,85	233,02	232,76
Pedregulho	198,65	225,11	246,06	215,20	226,63	235,89	239,15	223,84	182,18	195,04	216,34	199,52	213,04	224,73	221,10	213,82
Pedreira	220,73	247,17	235,99	245,26	250,15	257,30	257,56	240,57	200,50	215,63	211,70	220,24	230,77	237,88	237,30	224,03
Pedrinhas Paulista	237,03	217,78	216,37	239,70	231,41	260,24	234,94	241,00	212,63	186,29	201,30	218,56	224,99	242,34	228,78	238,74
Pedro de Toledo	189,15	205,34	218,36	202,67	228,39	219,56	226,65	225,13	171,31	184,14	190,51	180,05	216,63	203,59	209,89	208,93
Penápolis	212,37	235,51	219,39	227,83	240,84	250,59	256,86	259,00	194,97	204,82	196,30	207,33	227,15	234,11	239,33	241,25
Pereira Barreto	200,81	221,79	239,77	262,26	277,25	267,14	275,49	244,10	184,74	193,68	205,47	226,96	252,65	245,70	248,64	223,67
Pereiras	222,43	256,12	240,33	261,08	247,31	250,27	254,18	221,64	198,71	214,28	207,91	220,45	226,63	227,05	236,34	215,41
Peruíbe	195,37	210,87	219,62	220,33	237,03	229,15	230,23	217,90	178,19	186,31	196,38	199,39	217,09	215,14	214,85	208,68
Piacatu	209,93	245,83	251,33	245,53	241,78	264,06	267,87	257,64	185,02	209,02	214,24	219,27	206,76	248,42	235,58	228,41
Piedade	202,77	221,92	221,45	224,05	244,76	252,16	261,51	236,14	182,35	193,63	196,46	204,79	225,10	238,63	242,38	221,58
Pilar do Sul	207,83	222,06	228,59	226,81	247,52	250,52	254,08	237,40	186,24	190,92	204,84	202,08	223,20	233,64	234,77	226,37
Pindamonhangaba	210,00	221,42	220,18	226,91	239,32	248,83	246,44	228,04	189,89	194,94	195,27	206,34	224,01	237,37	233,93	216,22
Pindorama	211,61	220,46	239,47	236,12	241,56	240,48	249,54	226,35	193,85	194,00	208,90	215,37	219,43	228,68	231,12	215,84
Pinhalzinho	202,42	211,31	199,54	223,07	228,25	243,89	243,93	219,80	194,53	190,43	182,30	207,75	210,19	234,26	229,25	208,11
Piquerobi	180,10	235,25	266,15	245,84	236,60	236,04	258,93	211,57	157,10	208,61	237,21	218,94	213,40	223,51	234,90	184,57
Piquete	194,45	219,09	217,72	211,19	229,84	240,99	242,65	225,86	180,83	192,78	195,43	194,44	225,45	226,84	222,52	210,99
Piracaia	223,15	228,04	227,04	219,36	233,89	244,67	248,09	229,72	201,79	202,09	205,14	199,08	222,35	233,16	240,68	221,34
Piracicaba	193,38	221,00	228,85	238,33	239,67	244,63	247,78	232,35	173,45	195,03	202,69	215,67	220,17	230,72	230,01	220,83
Piraju	213,84	228,27	227,75	225,54	234,72	244,16	247,61	228,80	195,89	201,46	206,99	206,63	219,16	233,00	232,69	216,99
Pirajuí	-	-	-	194,87	212,83	206,79	211,54	206,84	-	-	-	184,69	202,58	200,00	201,78	193,93
Pirangi	-	215,89	202,71	211,02	217,51	241,97	246,50	222,53	-	188,11	193,06	188,37	202,28	229,66	237,81	216,95
Pirapora do Bom Jesus	188,18	191,88	205,76	195,10	197,34	204,61	201,44	204,57	174,24	171,44	184,75	179,58	191,98	203,48	189,43	200,85
Pirapozinho	209,96	241,98	219,84	230,91	231,83	233,30	238,90	232,07	190,05	207,05	196,13	211,33	212,15	223,90	221,43	224,88
Pirassununga	201,44	222,84	228,33	238,42	238,75	234,95	242,24	223,37	187,71	199,17	208,71	222,09	223,33	220,28	222,95	213,95
Piratininga	-	-	223,99	202,34	217,59	255,35	247,54	-	-	-	193,95	188,92	208,60	249,48	232,26	-
Pitangueiras	208,82	225,42	219,49	229,57	243,71	252,06	254,03	240,96	184,87	192,41	190,06	203,82	215,97	228,06	226,72	222,30
Planalto	221,17	251,57	215,40	235,42	230,92	242,61	239,39	257,99	182,20	201,61	179,27	204,20	217,11	223,81	217,62	235,01
Platina	182,62	204,94	222,52	191,33	235,66	233,56	239,11	229,89	172,27	180,83	186,69	174,59	219,09	221,48	211,73	207,94
Poá	206,23	217,96	225,38	229,77	230,43	241,71	243,37	218,43	189,41	195,12	201,25	210,11	218,23	236,47	227,96	217,54
Pompéia	219,31	249,31	239,73	240,26	266,08	260,63	268,60	252,42	196,12	211,90	211,56	212,92	240,13	242,95	244,21	234,32
Pongaí	-	218,32	240,06	215,81	241,75	237,21	245,68	243,38	-	194,54	206,11	186,22	222,16	222,89	231,61	229,38
Pontal	216,14	211,61	208,69	205,93	208,79	242,06	267,49	214,23	190,31	181,53	183,25	187,43	191,11	224,24	237,45	202,39
Pontalinda	198,16	228,85	233,17	213,91	225,26	229,31	253,24	212,28	188,50	197,01	193,91	186,30	202,67	210,41	227,52	205,18
Pontes Gestal	202,78	226,65	214,81	204,26	216,49	242,63	236,12	-	182,76	200,10	181,56	172,48	214,61	226,92	213,87	-
Populina	-	-	232,17	230,25	256,63	238,62	ND	220,52	-	-	206,99	203,06	228,63	219,10	ND	202,29
Porangaba	208,49	224,99	210,53	193,02	225,44	233,08	237,39	223,95	186,67	190,29	182,37	174,00	198,92	209,00	205,40	203,61
Porto Feliz	205,34	230,74	230,85	231,25	228,72	239,76	230,66	211,84	188,32	205,39	201,79	207,41	212,81	223,75	218,06	202,65
Porto Ferreira	212,53	223,73	219,80	240,32	246,35	245,06	240,58	227,12	189,87	195,68	193,74	218,07	230,42	232,29	219,15	216,92
Potim	192,27	209,43	223,55	207,13	209,74	228,66	239,31	232,66	176,68	189,23	192,89	182,23	197,84	220,33	227,46	219,23
Potirendaba	214,13	238,07	238,76	240,00	249,76	245,19	255,09	223,62	194,80	202,85	208,36	215,24	232,68	227,51	235,71	215,25
Pracinha	-	-	222,16	231,19	-	252,06	222,17	244,12	-	-	203,02	199,83	-	212,61	188,35	220,43
Pradópolis	200,74	203,49	223,07	227,85	233,28	231,54	228,11	214,03	180,37	180,42	200,01	205,87	216,88	219,04	211,35	205,46
Praia Grande	202,84	215,80	228,90	231,54	230,56	241,47	246,44	224,47	182,76	194,30	205,73	209,32	219,55	229,45	230,48	215,36
Pratânia	183,40	195,96	216,57	211,33	217,87	227,27	221,20	-	170,40	171,35	191,62	193,82	211,19	216,97	205,35	-
Presidente Bernardes	203,10	202,24	229,00	232,51	231,52	225,57	228,43	229,11	187,52	179,68	202,20	224,25	208,38	219,03	213,75	211,17
Presidente Epitácio	187,39	222,08	209,21	224,07	227,88	226,84	235,13	234,41	174,73	200,38	187,88	203,12	208,99	226,88	216,06	217,27
Presidente Prudente	196,41	212,80	211,60	226,66	240,14	242,38	245,15	227,54	180,34	190,17	191,25	209,87	222,90	229,01	230,84	221,78
Presidente Venceslau	202,69	245,63	261,76	265,90	260,91	260,96	258,96	243,07	181,68	208,19	228,57	235,35	235,74	241,79	236,84	225,84
Promissão	199,90	216,77	201,09	233,70	239,04	240,93	236,82	232,33	182,93	195,96	185,75	212,69	217,77	226,67	212,80	213,62
Quadra	207,01	232,08	231,21	227,14	236,95	237,32	253,40	226,52	187,06	194,59	193,38	201,09	203,50	209,71	218,71	204,67
Quatá	216,82	235,69	218,01	211,95	216,34	238,26	259,43	234,93	186,83	205,47	199,57	197,05	200,90	228,50	235,10	224,38
Queiroz	165,55	206,32	196,64	221,36	235,87	247,99	230,18	219,03	143,82	190,34	183,89	209,58	224,02	222,72	215,08	209,54
Queluz	187,93	200,19	215,01	215,00	217,23	216,13	232,72	234,98	169,62	179,98	190,72	201,97	209,57	204,56	212,42	219,18

Anexo III: Estado de São Paulo – Ensino Fundamental: Anos Iniciais
Rede Municipal – Saeb: nota média de Matemática e Língua Portuguesa
2007/2021

Município	Nota Média: Matemática								Nota Média: Língua Portuguesa							
	2007	2009	2011	2013	2015	2017	2019	2021	2007	2009	2011	2013	2015	2017	2019	2021
Quintana	228,13	224,11	233,25	240,34	265,71	284,94	265,56	218,22	195,91	187,06	197,99	219,33	220,66	244,31	234,84	203,14
Rafard	220,92	238,58	222,06	221,00	235,18	241,61	238,80	240,59	201,75	210,81	203,03	207,70	220,20	228,54	232,39	226,65
Rancharia	196,01	226,09	245,22	224,22	228,48	256,20	258,61	229,62	185,79	194,99	216,35	206,93	211,25	240,03	234,39	219,74
Redenção da Serra	200,77	195,41	215,75	196,93	250,81	239,67	248,67	231,05	177,77	180,46	195,48	171,13	221,31	218,51	230,27	214,50
Regente Feijó	204,53	229,84	219,27	228,51	234,32	250,22	248,61	239,31	184,57	199,79	203,46	211,57	217,54	232,39	234,66	229,49
Reginópolis	213,02	255,76	244,85	221,51	228,04	247,90	245,76	233,76	183,87	218,21	222,76	193,75	218,87	236,19	227,07	222,09
Registro	203,66	214,09	201,74	226,07	236,03	245,61	253,80	221,19	184,05	188,05	181,14	205,98	217,75	232,47	231,83	211,14
Restinga	207,45	228,01	213,89	217,03	211,00	233,07	247,33	217,30	181,40	196,08	190,35	194,10	197,10	218,30	215,12	202,12
Ribeira	-	-	-	-	-	-	224,15	201,78	-	-	-	-	-	-	208,24	192,52
Ribeirão Bonito	203,32	216,75	219,22	215,68	218,78	231,69	224,52	215,69	184,72	186,04	194,94	206,21	204,43	221,71	210,55	206,52
Ribeirão Branco	197,40	211,27	207,53	221,75	251,79	254,63	253,58	228,90	172,37	174,45	182,10	194,46	227,59	231,15	225,50	212,46
Ribeirão Corrente	218,16	270,73	222,87	214,97	236,91	245,92	253,65	220,07	193,75	222,42	198,74	189,38	208,91	225,28	231,20	212,94
Ribeirão do Sul	230,29	244,41	237,43	221,90	237,63	248,81	249,87	230,18	203,72	213,62	207,72	205,03	218,47	234,81	225,50	210,44
Ribeirão dos Índios	183,54	229,28	212,01	187,50	-	227,67	248,80	238,13	157,67	193,31	188,87	171,34	-	208,37	232,19	208,23
Ribeirão Grande	210,84	204,15	216,65	226,20	227,27	245,40	245,55	223,75	194,18	176,29	198,33	208,71	216,87	229,82	221,08	201,83
Ribeirão Pires	219,08	233,76	230,17	235,22	237,45	250,36	250,51	233,48	206,16	209,05	209,36	219,28	220,24	241,18	232,57	223,16
Ribeirão Preto	196,60	207,04	242,14	239,34	238,33	240,64	232,48	205,68	176,86	185,02	218,72	221,00	226,25	228,86	218,89	198,20
Rifaina	180,17	195,52	241,28	206,76	233,51	239,07	235,82	-	166,67	179,37	208,80	191,14	212,52	231,02	228,39	-
Rincão	192,51	204,52	199,52	199,49	206,34	218,40	219,11	206,16	172,05	180,58	175,99	185,14	190,86	208,69	200,48	197,36
Rio Claro	213,92	220,21	ND*	238,68	243,65	246,12	244,92	218,94	191,94	198,98	ND*	222,24	231,83	235,73	231,79	217,35
Rio das Pedras	207,19	229,99	230,22	231,66	228,40	240,01	246,27	228,52	188,71	204,64	205,02	210,79	215,48	232,37	233,82	219,99
Riolândia	-	197,57	188,90	200,25	237,21	242,34	247,32	226,08	-	170,43	166,78	180,58	212,79	226,86	220,64	212,52
Riversul	196,18	216,04	210,90	212,10	224,86	228,56	236,63	223,21	175,58	191,96	180,07	196,02	206,31	221,29	213,59	203,47
Rosana	195,22	210,13	228,34	211,13	217,91	248,03	254,31	234,33	185,33	197,42	211,46	199,02	219,31	235,45	238,26	223,05
Roseira	220,18	226,90	219,21	211,00	237,69	244,21	242,46	228,24	196,41	196,97	199,40	199,71	220,83	231,19	223,01	217,97
Rubiácea	232,52	242,64	229,51	245,45	238,90	245,52	234,28	255,58	197,15	216,32	212,96	230,82	209,17	240,03	211,66	232,70
Rubinéia	253,01	263,89	242,71	230,80	219,35	254,11	252,34	236,96	213,80	256,77	212,76	206,72	215,14	237,73	225,98	226,08
Sabino	188,65	211,03	220,49	219,12	257,41	218,91	245,45	242,99	177,39	184,77	188,84	199,19	223,38	204,53	223,46	211,69
Sagres	199,93	196,32	250,52	214,82	251,48	265,51	ND	218,47	175,00	175,38	196,93	194,22	237,85	244,51	ND	205,68
Sales	203,71	224,63	230,72	232,77	238,05	250,94	ND	234,03	180,52	198,58	201,22	199,08	218,56	224,58	ND	210,81
Sales Oliveira	210,15	228,37	220,02	233,03	233,00	231,50	229,07	212,65	191,38	202,50	198,24	213,91	218,24	228,91	219,11	200,93
Salesópolis	208,88	215,09	209,65	219,26	241,98	246,35	243,25	216,70	185,66	193,65	188,57	194,09	224,29	229,57	219,81	206,49
Salmourão	186,49	202,00	198,55	209,04	242,30	230,27	238,94	-	169,77	181,38	180,38	192,17	220,20	219,62	220,44	-
Saltinho	240,34	237,35	240,67	246,07	253,22	251,89	262,11	266,35	214,56	208,32	221,90	228,37	235,32	238,66	242,45	250,18
Salto	216,62	220,56	218,02	227,85	243,69	246,42	246,85	239,27	194,30	193,20	196,88	205,95	224,85	230,20	231,00	228,58
Salto de Pirapora	225,60	242,51	233,97	234,71	231,35	244,58	243,84	226,33	200,79	214,57	210,88	211,06	222,14	234,01	226,06	214,35
Salto Grande	199,77	242,24	212,80	247,09	239,26	265,71	250,84	228,23	190,97	216,69	192,93	208,78	215,17	244,78	227,96	220,58
Sandovalina	196,35	194,08	212,65	220,61	205,69	222,81	239,04	210,75	169,95	170,33	196,10	205,27	195,61	200,17	211,92	205,51
Santa Adélia	198,41	212,62	227,23	219,19	243,43	251,38	261,77	229,87	179,10	182,62	198,72	198,10	221,12	231,97	237,23	209,64
Santa Albertina	-	229,35	221,57	231,69	236,44	246,22	247,01	231,42	-	195,33	193,73	205,40	216,95	224,85	223,04	220,53
Santa Bárbara d'Oeste	221,68	238,87	238,44	240,22	250,72	252,97	255,09	231,35	203,10	213,87	216,37	223,35	233,83	240,44	237,13	221,45
Santa Branca	206,60	216,31	196,25	229,46	231,85	248,25	238,67	211,31	184,58	194,27	181,25	205,14	212,01	240,13	224,04	200,26
Santa Clara d'Oeste	-	-	242,98	224,67	-	238,03	254,19	231,40	-	-	210,60	213,89	-	214,14	229,95	231,65
Santa Cruz da Conceição	208,39	222,63	233,27	216,23	238,18	250,47	264,41	231,90	191,42	196,12	211,47	200,36	229,44	239,62	242,11	214,27
Santa Cruz da Esperança	225,35	230,72	209,73	235,18	214,83	227,29	232,79	225,99	183,52	198,52	187,72	204,51	206,99	207,73	227,15	204,74
Santa Cruz das Palmeiras	198,23	211,38	200,62	210,80	241,80	238,16	243,78	227,78	176,89	182,35	182,74	189,94	222,76	221,71	226,36	219,39
Santa Cruz do Rio Pardo	202,71	229,00	243,05	226,92	245,28	250,69	262,07	225,05	182,97	200,51	214,84	208,36	228,52	228,01	238,29	211,12
Santa Ernestina	194,81	228,89	218,94	259,67	250,12	236,80	240,99	228,40	174,82	195,30	195,66	230,95	216,14	232,55	216,36	219,84
Santa Fé do Sul	285,85	231,54	230,76	235,72	242,15	248,80	239,12	232,26	235,57	205,20	204,78	216,23	225,01	242,10	229,58	225,58
Santa Gertrudes	211,41	228,91	222,77	229,23	247,27	249,97	248,83	228,26	189,10	200,57	197,27	209,58	231,49	236,53	232,05	217,51
Santa Isabel	195,17	223,46	231,67	229,28	234,32	247,04	249,71	227,20	179,27	200,87	203,57	205,26	222,11	233,23	233,81	217,00
Santa Lúcia	215,53	231,55	212,32	206,28	229,39	237,39	249,24	225,34	190,13	189,97	187,76	181,31	208,20	220,63	229,67	208,55
Santa Maria da Serra	-	-	-	227,65	225,95	213,12	233,53	217,45	-	-	-	200,01	208,33	202,87	224,19	199,08
Santa Mercedes	203,44	226,80	219,66	228,15	236,02	239,49	251,60	224,13	185,36	202,61	188,03	212,70	218,24	233,43	227,47	205,43
Santa Rita do Passa Quatro	221,42	239,70	232,48	233,21	236,61	241,33	240,25	230,76	203,42	216,14	209,17	212,32	223,24	228,69	221,53	215,13
Santa Rita d'Oeste	280,18	235,62	255,43	-	242,98	228,13	262,57	236,20	222,82	188,73	204,91	-	227,74	212,34	234,39	217,05
Santa Rosa de Viterbo	202,31	217,18	219,89	211,26	224,16	229,83	228,60	207,62	182,44	195,94	188,61	190,86	209,00	217,47	215,12	197,93
Santana de Parnaíba	197,94	211,67	205,01	208,16	219,57	236,30	231,55	220,84	184,54	193,30	190,91	195,99	210,46	227,87	220,59	215,44
Santo Anastácio	-	222,22	211,73	215,19	233,85	230,81	241,44	214,78	-	193,21	193,78	205,59	215,44	219,04	224,28	201,81
Santo André	204,80	209,43	215,14	215,87	231,88	235,26	234,60	223,63	187,55	191,39	199,77	203,51	220,71	225,88	222,88	216,16
Santo Antônio da Alegria	219,83	237,32	246,82	249,64	267,51	260,11	249,90	-	199,17	201,97	203,82	217,45	219,93	236,84	232,53	-

Anexo III: Estado de São Paulo – Ensino Fundamental: Anos Iniciais
Rede Municipal – Saeb: nota média de Matemática e Língua Portuguesa
2007/2021

Município	Nota Média: Matemática								Nota Média: Língua Portuguesa							
	2007	2009	2011	2013	2015	2017	2019	2021	2007	2009	2011	2013	2015	2017	2019	2021
Santo Antônio de Posse	201,44	234,65	216,29	216,76	228,89	235,74	239,29	222,94	182,56	204,50	186,81	193,63	214,33	222,07	221,64	211,24
Santo Antônio do Aracanguá	196,28	202,79	220,14	221,16	242,76	244,11	243,47	230,49	183,55	183,87	201,31	203,15	225,29	240,37	224,12	224,00
Santo Antônio do Jardim	235,58	239,61	271,50	246,06	251,14	258,49	268,50	237,78	204,55	210,22	230,31	225,38	231,92	242,26	245,26	221,82
Santo Antônio do Pinhal	201,01	219,46	224,91	224,55	236,20	239,06	241,50	221,19	183,74	196,38	198,60	206,78	223,88	228,97	229,39	210,11
Santo Expedito	187,61	222,57	203,93	213,16	210,76	221,85	ND	240,51	168,11	194,07	191,63	195,14	193,35	215,66	ND	214,01
Santópolis do Aguapeí	254,21	237,01	229,01	228,66	256,08	262,64	287,10	248,27	202,78	203,83	193,37	196,82	243,86	234,27	252,58	234,24
Santos	205,11	214,88	219,71	218,79	230,21	225,71	222,41	224,01	188,17	193,32	201,71	204,44	217,41	217,36	209,73	213,79
São Bento do Sapucaí	201,24	225,49	240,77	241,62	241,32	235,54	241,65	228,52	189,47	197,77	213,27	212,96	230,14	226,57	225,88	214,24
São Bernardo do Campo	209,04	223,29	224,72	227,43	246,95	249,21	251,89	238,93	191,81	202,28	206,35	212,97	235,93	239,65	235,34	227,19
São Caetano do Sul	-	238,52	250,41	256,87	264,33	269,95	264,10	246,53	-	215,37	226,77	233,77	241,20	253,56	244,58	238,43
São Carlos	207,75	229,54	220,65	237,42	243,28	256,02	250,86	226,07	186,44	202,33	201,32	218,58	228,35	240,85	232,52	217,14
São João da Boa Vista	212,49	230,24	236,46	240,80	244,39	247,26	251,94	238,70	190,55	203,51	210,27	215,58	226,27	230,35	235,43	224,62
São João das Duas Pontes	228,79	245,71	233,10	231,73	244,77	229,33	246,79	219,25	196,66	202,77	207,86	199,05	230,06	223,12	217,99	202,36
São João de Iracema	-	-	229,15	-	251,59	256,81	237,67	220,28	-	-	206,09	-	228,77	234,16	214,22	213,11
São João do Pau d'Alho	-	222,48	211,09	208,90	-	263,44	239,32	-	-	192,17	191,32	193,01	-	229,95	206,31	-
São Joaquim da Barra	-	-	-	-	-	-	226,08	214,24	-	-	-	-	-	-	210,12	205,51
São José da Bela Vista	177,95	201,54	204,89	200,10	219,22	224,82	221,85	203,12	156,90	181,42	181,65	177,06	202,59	209,09	205,13	191,72
São José do Barreiro	199,50	209,96	206,76	200,99	209,13	197,85	239,27	217,19	179,28	178,63	177,70	175,05	195,31	194,11	206,54	203,50
São José do Rio Pardo	214,15	230,07	225,08	238,65	235,59	240,88	234,28	219,09	199,55	205,63	199,17	215,09	220,61	237,20	216,56	208,70
São José do Rio Preto	218,81	229,93	233,01	236,05	246,75	250,70	244,96	227,08	199,51	207,48	212,36	218,31	227,29	238,68	230,15	217,30
São José dos Campos	216,91	230,83	232,49	240,27	244,19	249,35	255,48	244,73	197,18	206,83	211,41	223,65	230,48	235,41	233,52	227,12
São Lourenço da Serra	192,07	211,25	219,57	223,94	230,54	240,22	237,53	222,10	170,07	191,15	195,66	203,97	220,82	231,20	223,04	212,62
São Luiz do Paraitinga	201,55	221,94	228,62	223,10	230,85	236,84	259,24	242,33	188,28	191,40	212,76	207,34	216,70	221,32	245,29	218,58
São Manuel	193,24	212,21	220,14	214,69	228,12	234,01	244,16	220,70	179,30	190,33	202,97	196,68	218,10	227,79	226,34	211,36
São Miguel Arcanjo	214,14	225,37	236,77	231,13	251,80	241,27	-	229,90	191,92	197,57	212,58	210,13	235,45	228,12	-	215,86
São Paulo	186,97	197,50	197,53	ND*	219,33	224,07	223,30	212,72	168,61	177,67	181,55	ND*	209,70	215,43	213,69	205,05
São Pedro	215,21	227,19	236,84	229,70	232,93	238,67	246,03	222,20	196,74	203,44	212,19	214,02	220,47	227,11	231,10	210,16
São Pedro do Turvo	201,28	227,67	238,83	263,24	250,80	267,18	280,53	230,13	181,32	197,78	197,07	231,74	224,02	245,56	243,18	199,12
São Roque	204,41	231,40	223,55	226,97	223,38	227,71	232,53	208,76	187,37	200,12	203,41	209,71	213,48	223,29	221,96	206,16
São Sebastião	189,03	200,66	202,68	210,82	217,49	224,13	234,28	222,31	173,75	179,80	184,51	195,01	203,52	216,02	218,82	210,23
São Sebastião da Grama	211,70	240,83	248,19	233,68	242,91	261,17	246,89	217,07	191,01	202,03	217,12	211,48	218,29	239,13	234,94	197,56
São Simão	285,70	234,60	214,57	219,41	228,96	232,92	244,65	231,44	246,48	200,43	192,47	207,54	209,81	217,20	220,24	219,70
São Vicente	198,65	204,49	222,33	216,57	219,15	227,60	224,78	209,95	179,97	179,51	199,23	200,43	207,75	215,15	211,00	202,47
Sarapuí	204,83	241,92	214,22	207,39	230,44	223,64	229,76	215,51	195,63	207,13	197,40	187,76	220,34	209,95	216,07	201,45
Sarutaiá	194,37	211,88	212,57	231,08	216,86	220,84	243,85	254,76	178,38	191,61	192,11	222,09	216,48	209,38	226,18	227,61
Sebastianópolis do Sul	230,82	251,97	257,00	254,75	250,29	250,01	290,36	281,04	208,41	226,43	237,37	237,30	236,15	241,58	267,51	253,89
Serra Azul	207,04	212,77	215,42	226,33	220,70	230,18	220,04	204,33	180,03	182,54	193,07	210,04	202,54	218,69	198,46	193,43
Serrana	201,37	217,42	218,33	219,87	236,59	229,06	231,18	211,37	182,72	191,39	190,61	195,45	217,97	216,98	216,59	204,67
Sertãozinho	232,07	244,60	252,33	254,46	257,88	266,56	264,36	222,10	208,19	214,03	223,65	229,05	238,76	251,45	246,78	218,09
Sete Barras	220,98	222,46	226,44	202,24	222,55	226,05	230,47	223,72	193,20	190,87	194,95	187,14	214,38	218,76	208,49	212,39
Severínia	193,16	226,73	207,35	204,13	222,96	237,12	235,61	214,74	177,55	192,51	180,34	183,46	198,89	217,78	221,76	199,71
Silveiras	220,37	248,46	223,12	245,27	227,64	217,84	231,55	220,37	187,90	199,40	197,23	218,65	215,40	206,63	210,36	203,00
Socorro	213,83	234,70	238,78	225,39	254,41	266,97	262,97	236,94	197,03	208,12	211,15	207,26	234,43	247,28	246,47	226,44
Sorocaba	207,96	227,82	229,27	227,32	234,70	241,93	241,25	226,10	188,50	204,00	206,29	208,27	222,23	231,91	228,29	217,09
Sud Mennucci	227,63	238,34	238,81	233,20	230,73	247,50	246,97	224,86	204,98	207,63	210,65	216,44	214,54	240,50	233,09	216,04
Sumaré	211,79	222,55	224,87	223,89	222,61	224,15	227,85	214,10	194,34	199,07	205,51	203,75	208,04	214,11	215,55	209,25
Suzanápolis	-	-	216,33	257,12	-	256,44	248,56	219,74	-	-	187,50	220,52	-	244,51	220,87	212,50
Suzano	189,60	198,76	212,12	217,71	220,13	230,09	234,32	224,64	172,00	179,54	194,98	202,85	211,30	222,69	220,18	218,21
Tabapuã	230,69	264,57	245,66	254,26	275,39	286,59	275,47	258,36	198,32	217,63	210,31	225,10	242,11	253,35	243,37	239,89
Tabatinga	206,49	220,31	218,83	223,66	222,28	245,71	243,69	216,47	182,52	188,83	189,48	201,41	213,31	227,69	220,73	205,33
Taboão da Serra	204,45	212,46	216,77	224,99	234,59	242,46	241,53	215,30	183,22	192,70	197,62	207,78	222,26	232,74	227,30	211,17
Taciba	201,02	230,61	247,96	242,25	249,56	254,80	244,46	231,12	185,33	205,79	210,29	208,33	217,00	236,94	227,92	214,64
Taguaí	219,57	264,10	253,63	262,22	258,66	271,66	277,51	252,38	193,24	216,76	216,16	228,52	234,03	252,26	250,20	236,12
Taiaçu	197,40	272,56	314,46	213,67	216,15	225,02	253,44	212,44	173,64	199,90	250,39	194,00	203,61	222,25	225,45	191,59
Taiúva	223,77	250,46	226,62	226,77	-	222,43	236,85	211,36	188,00	198,20	197,90	208,59	-	219,35	222,01	204,87
Tambaú	210,78	216,30	219,94	217,48	221,14	215,58	218,27	214,96	188,87	189,67	195,14	199,87	209,13	206,08	202,29	197,93
Tanabi	234,04	261,20	262,18	261,92	260,41	274,03	271,19	251,78	208,38	219,74	222,68	231,26	236,55	247,73	244,81	233,07
Tapiraí	196,89	212,10	213,15	203,49	239,29	253,05	240,74	213,64	175,40	181,86	183,42	189,39	218,01	233,69	222,43	204,32
Tapiratiba	239,17	233,53	223,39	216,90	245,14	238,13	ND	241,06	207,42	200,60	196,21	201,25	220,87	218,60	ND	220,24
Taquaral	-	238,92	216,21	238,80	-	220,93	248,49	227,78	-	195,29	182,89	217,61	-	217,65	211,64	204,48
Taquaritinga	215,54	225,57	228,77	223,90	223,80	230,21	230,98	219,72	191,84	197,62	199,60	197,30	207,76	217,27	217,60	206,35

Anexo III: Estado de São Paulo – Ensino Fundamental: Anos Iniciais Rede Municipal – Saeb: nota média de Matemática e Língua Portuguesa 2007/2021

Município	Nota Média: Matemática								Nota Média: Língua Portuguesa							
	2007	2009	2011	2013	2015	2017	2019	2021	2007	2009	2011	2013	2015	2017	2019	2021
Taquarituba	211,06	228,47	235,23	238,46	257,89	258,15	256,31	240,20	192,39	195,95	203,39	212,46	233,49	238,24	236,32	226,97
Taquarivaí	292,92	232,59	231,27	216,01	239,65	244,25	246,38	209,82	237,36	197,05	203,90	195,91	216,48	239,13	231,64	198,12
Tarabai	202,33	214,52	213,60	229,30	222,49	238,16	242,46	239,34	181,98	187,48	182,94	198,52	195,97	222,87	219,33	220,21
Tarumã	200,18	216,28	227,87	225,34	232,79	248,55	259,56	260,97	182,10	193,96	205,32	207,91	218,80	228,82	235,10	240,37
Tatuí	205,48	220,63	220,31	221,10	235,99	235,74	236,05	225,09	187,47	197,23	200,65	199,24	221,44	225,57	219,27	210,50
Taubaté	213,28	219,16	220,68	222,74	225,92	233,53	238,58	219,71	192,34	195,84	198,98	205,33	214,54	226,14	225,80	208,34
Tejupá	193,42	236,33	237,61	241,09	219,43	238,47	219,33	220,68	175,05	194,24	205,76	202,38	204,51	222,34	205,75	203,18
Teodoro Sampaio	196,89	178,32	219,96	229,07	241,57	238,21	251,99	229,39	172,95	163,18	205,65	212,48	228,18	224,72	226,51	222,08
Terra Roxa	262,86	235,91	236,89	231,30	231,51	241,27	243,54	220,19	225,82	186,86	204,97	202,94	219,99	226,23	221,47	214,06
Tietê	-	219,06	221,05	222,28	228,21	227,48	261,72	232,60	-	194,15	200,54	204,39	214,06	217,85	237,79	218,36
Timburi	213,23	210,03	214,92	247,22	215,76	229,67	240,02	238,52	193,24	180,63	201,29	225,18	197,82	209,90	219,16	213,87
Torre de Pedra	196,93	228,73	228,20	212,64	223,32	240,31	240,57	239,07	187,30	209,10	194,20	193,27	207,61	236,31	207,52	204,81
Trabiju	177,07	226,26	216,68	234,17	245,56	241,93	240,69	204,56	162,80	186,88	208,34	223,86	229,23	222,18	232,45	201,67
Tremembé	190,89	222,19	211,83	225,45	234,98	238,16	243,53	224,97	174,52	199,83	188,79	208,14	221,79	223,09	221,81	215,92
Três Fronteiras	204,01	245,69	221,28	223,16	238,23	258,00	230,96	242,56	185,29	206,77	189,52	198,96	220,22	241,95	206,05	236,28
Tuiuti	188,82	226,38	228,37	217,10	227,50	234,45	242,12	229,09	169,26	195,11	202,54	192,11	211,62	226,93	231,93	217,41
Tupã	205,50	223,18	215,19	226,10	230,91	248,86	245,20	226,89	186,07	192,82	190,22	206,17	208,44	228,64	224,32	218,56
Tupi Paulista	215,40	235,80	254,66	266,43	285,70	272,07	279,33	249,81	194,60	208,67	218,94	238,45	250,02	250,57	254,90	227,22
Turiúba	214,24	225,66	260,13	-	244,12	255,00	251,52	240,05	193,35	204,85	206,14	-	236,04	231,62	211,64	223,38
Turmalina	280,36	270,16	241,55	266,25	238,61	234,54	250,63	-	225,00	228,54	214,38	215,48	223,14	220,41	236,92	-
Ubarana	215,95	222,87	234,27	217,55	225,58	237,58	228,71	220,58	188,13	194,30	200,97	193,48	202,02	219,48	209,91	205,38
Ubatuba	188,11	203,56	201,51	203,09	216,27	219,39	230,70	214,42	172,81	181,64	183,74	185,86	204,62	210,56	216,93	205,30
Ubirajara	200,93	227,29	216,87	218,68	237,20	213,24	249,21	243,54	174,94	191,94	187,98	207,90	220,01	201,68	227,70	227,99
Uchoa	214,27	240,27	222,79	240,73	249,30	252,41	238,69	213,77	194,35	209,54	201,41	210,48	229,17	238,82	228,18	206,57
Uru	-	-	-	-	-	-	241,05	228,99	-	-	-	-	-	-	220,24	220,38
Urupês	211,75	222,07	225,89	250,90	245,11	248,53	253,48	244,54	187,77	197,46	199,79	216,39	221,12	227,91	223,70	224,35
Valentim Gentil	250,94	218,74	242,09	213,24	248,47	252,90	258,31	234,18	229,65	199,04	203,98	198,95	230,21	229,67	230,43	215,93
Valinhos	223,41	227,35	239,99	238,55	242,85	249,52	249,93	230,74	203,51	203,06	219,22	223,14	230,54	240,89	234,55	222,58
Valparaíso	265,01	217,48	247,23	236,82	269,39	257,74	254,83	232,64	221,78	185,62	210,90	207,22	247,28	238,51	232,54	215,21
Vargem	186,37	207,16	197,55	198,91	214,32	214,05	212,93	205,97	178,10	185,56	183,81	173,34	214,77	209,95	206,62	189,74
Vargem Grande do Sul	219,08	230,63	246,47	242,42	245,03	251,78	245,76	235,34	189,35	198,49	208,39	220,06	226,02	239,63	231,49	219,33
Vargem Grande Paulista	202,04	207,78	215,15	204,55	229,89	232,03	243,89	230,04	184,35	186,71	199,31	189,70	216,86	223,92	225,70	216,82
Várzea Paulista	207,69	216,80	211,66	228,79	236,00	236,37	246,47	218,41	187,57	194,57	193,12	210,68	221,61	227,24	229,17	209,41
Vera Cruz	195,48	214,58	226,07	218,02	239,82	235,17	229,90	212,78	178,93	189,65	195,37	197,35	221,45	212,38	211,53	202,40
Vinhedo	221,42	232,50	241,52	243,73	251,85	263,31	259,92	243,48	198,43	202,16	216,02	224,18	232,68	249,48	240,73	230,79
Viradouro	254,32	196,06	215,55	202,96	215,30	218,41	211,88	207,33	209,75	173,06	191,64	180,79	198,58	207,93	200,65	193,78
Vista Alegre do Alto	209,02	262,83	248,72	231,73	248,43	243,92	246,03	227,32	188,72	220,17	213,80	212,06	222,41	226,40	221,48	209,64
Vitória Brasil	-	-	-	-	-	245,88	237,58	225,38	-	-	-	-	-	229,18	211,89	212,60
Votorantim	213,84	219,85	227,16	231,54	237,58	238,42	245,08	227,39	189,28	196,28	202,20	211,57	220,26	227,06	227,12	214,08
Votuporanga	236,98	241,07	240,16	237,87	242,90	248,26	249,85	226,89	208,32	210,70	216,46	216,64	222,57	232,03	232,35	218,35
Zacarias	224,69	214,49	234,17	-	241,61	237,20	236,87	239,97	190,29	192,46	202,98	-	224,47	221,51	223,71	217,31

Fonte: MEC/Inep – elaborada pelo DGA/GGE/DPE/FDE.

Anexo III: Estado de São Paulo – Ensino Fundamental: Anos Iniciais Rede Federal – Saeb: nota média de Matemática e Língua Portuguesa 2007/2021

Município	Nota Média: Matemática								Nota Média: Língua Portuguesa							
	2007	2009	2011	2013	2015	2017	2019	2021	2007	2009	2011	2013	2015	2017	2019	2021
São Paulo	-	210,95	-	234,59	230,37	252,89	266,46	-	-	202,41	-	235,86	232,37	241,58	244,63	-

Fonte: MEC/Inep – elaborada pelo DGA/GGE/DPE/FDE.

Anexo III: Estado de São Paulo – Ensino Fundamental: Anos Iniciais
Rede Pública – Saeb: nota média de Matemática e Língua Portuguesa
2007/2021

Município	Nota Média: Matemática								Nota Média: Língua Portuguesa							
	2007	2009	2011	2013	2015	2017	2019	2021	2007	2009	2011	2013	2015	2017	2019	2021
Adamantina	217,39	231,58	241,74	221,49	248,45	252,77	254,35	228,65	198,61	198,91	203,33	197,45	219,99	228,53	226,31	215,74
Adolfo	291,66	280,26	285,17	222,65	237,75	249,37	248,11	230,03	253,88	241,48	229,08	209,87	214,78	226,72	221,25	214,29
Aguaí	210,53	230,24	233,19	226,68	227,29	234,86	234,66	218,25	188,25	202,49	202,25	203,76	207,42	225,36	217,87	200,93
Águas da Prata	202,70	229,61	244,51	230,08	238,98	242,34	247,78	236,17	186,90	195,24	224,23	211,58	222,14	223,17	233,21	224,54
Águas de Lindóia	211,67	238,61	224,27	240,87	240,63	262,64	256,82	246,33	190,58	212,19	199,53	220,64	218,85	240,96	232,35	231,92
Águas de Santa Bárbara	220,79	238,42	239,86	239,37	248,89	252,70	259,06	226,22	194,45	201,87	204,57	211,93	225,16	227,58	225,45	218,28
Águas de São Pedro	222,25	231,50	243,96	246,57	258,50	259,41	273,43	248,91	200,50	218,03	223,46	224,76	235,65	248,10	247,15	236,47
Agudos	199,86	209,17	210,65	213,65	233,13	240,47	243,75	227,74	180,21	190,60	194,49	198,53	216,22	225,42	219,68	211,30
Alambari	204,69	226,35	218,55	230,60	239,75	251,96	242,70	230,90	184,18	191,94	196,61	199,44	221,55	235,11	237,43	220,56
Alfredo Marcondes	187,94	251,87	231,42	239,72	261,30	232,47	251,75	238,17	173,66	211,53	201,95	210,00	225,37	205,62	232,98	222,80
Altair	212,12	180,98	210,02	189,81	206,40	238,60	238,57	217,51	179,64	157,66	186,46	172,81	188,68	220,67	210,12	208,18
Altinópolis	220,57	232,19	224,38	222,74	236,50	238,88	240,45	222,27	193,26	202,24	195,78	194,44	226,15	220,00	228,25	215,61
Alto Alegre	181,40	202,12	240,39	213,17	240,20	274,75	279,12	274,67	175,05	176,12	206,82	191,47	213,87	240,04	266,98	255,88
Alumínio	204,07	220,81	224,89	222,30	226,80	240,57	246,14	222,07	182,16	196,71	199,64	197,27	210,58	230,49	225,80	212,97
Álvares Florence	203,16	248,29	276,88	229,19	236,28	228,20	245,07	229,62	179,26	211,77	235,26	207,82	213,37	212,19	229,73	211,90
Álvares Machado	195,01	214,67	210,73	229,59	234,74	240,48	236,38	228,22	180,68	188,31	187,03	209,88	215,61	225,04	210,91	217,50
Álvaro de Carvalho	167,67	200,74	188,37	200,40	222,88	223,77	240,06	216,91	156,60	183,72	176,50	186,32	197,83	211,44	206,65	207,59
Alvinlândia	190,31	244,09	250,05	235,64	229,15	255,20	237,65	230,58	175,72	204,04	210,13	209,84	214,16	233,46	227,98	213,56
Americana	209,76	232,38	228,74	237,90	248,82	248,40	252,89	243,27	192,17	207,88	208,02	216,32	229,66	233,46	231,19	225,25
Américo Brasiliense	217,60	230,02	217,44	220,31	236,96	249,88	252,86	234,07	194,61	200,81	196,52	198,73	217,78	236,57	229,83	230,65
Américo de Campos	263,51	242,82	232,89	220,07	224,40	241,59	237,32	242,96	211,05	202,33	207,26	200,54	197,60	222,59	214,74	219,16
Amparo	205,55	224,64	224,54	232,00	253,13	254,20	252,61	235,45	188,02	196,27	199,86	213,18	231,08	235,77	232,76	220,90
Analândia	210,01	227,25	218,81	209,80	240,76	255,23	236,82	-	185,06	197,75	190,88	199,95	226,50	248,54	219,67	-
Andradina	201,25	228,84	221,68	233,73	242,71	258,74	255,47	225,98	185,60	201,61	194,83	213,71	219,92	238,25	235,12	215,42
Angatuba	222,13	241,81	240,68	252,79	258,63	259,29	253,04	234,31	204,98	213,11	217,60	224,70	233,53	241,15	238,06	224,24
Anhembi	188,66	218,21	200,18	215,56	219,54	216,01	222,29	197,11	169,95	187,83	181,42	195,28	204,43	199,05	216,01	179,40
Anhumas	196,70	221,89	231,81	247,30	246,57	231,42	265,39	256,57	183,08	206,05	198,25	217,31	223,73	233,05	232,59	231,69
Aparecida	209,56	223,43	230,47	232,31	241,29	255,43	250,82	232,48	190,05	198,06	206,28	209,05	226,41	239,07	231,30	219,11
Aparecida d'Oeste	199,98	223,97	234,52	235,23	240,80	248,31	241,60	234,57	184,24	202,01	206,63	218,55	212,10	232,98	231,13	212,29
Apiaí	181,64	208,22	214,92	214,87	229,99	233,83	236,79	217,03	171,20	189,50	200,76	200,05	222,48	223,31	224,64	206,60
Araçariguama	214,07	211,73	203,19	227,16	230,52	235,06	242,62	207,81	186,89	190,02	187,62	208,28	222,25	226,49	227,20	200,45
Araçatuba	211,70	218,17	221,07	223,24	236,80	244,63	253,88	247,87	192,07	197,32	199,20	209,49	228,94	237,52	239,03	232,78
Araçoiaba da Serra	195,73	201,42	225,89	215,89	226,02	233,02	239,41	218,16	178,49	180,02	201,29	202,01	211,67	220,33	224,53	208,97
Aramina	250,43	248,76	252,12	233,73	227,88	229,61	230,76	-	208,57	217,39	212,67	211,81	212,31	223,16	222,27	-
Arandu	192,62	206,78	200,36	226,57	222,58	225,02	219,40	202,19	169,46	174,22	164,27	194,82	200,41	204,54	193,89	186,56
Arapeí	187,29	246,37	220,61	181,46	217,03	199,86	215,86	192,74	172,77	187,20	192,53	170,32	213,68	192,47	209,70	182,11
Araraquara	213,09	227,77	222,36	227,09	239,89	236,36	244,52	229,00	195,54	203,98	203,53	212,29	225,47	225,47	228,83	220,09
Araras	213,37	237,30	229,91	240,77	249,88	247,87	256,63	234,94	191,37	208,89	202,92	217,47	230,09	231,74	233,58	222,60
Arco-Íris	208,50	226,81	203,01	-	-	244,64	237,93	226,55	174,40	194,68	179,29	-	-	227,83	221,26	213,61
Arealva	220,55	232,04	223,14	228,22	228,65	240,78	243,82	236,59	199,99	202,48	205,94	204,26	215,66	230,60	230,49	226,48
Areias	176,07	190,95	206,18	205,48	211,92	221,87	227,76	209,76	162,03	175,55	179,86	188,41	193,59	214,65	216,13	194,26
Areiópolis	199,73	224,74	238,15	223,61	230,28	242,09	236,79	228,91	180,34	199,54	208,67	204,49	219,54	223,77	221,95	214,24
Ariranha	255,74	263,31	254,44	240,58	260,01	266,03	270,31	239,85	208,25	217,15	216,40	214,30	241,41	244,69	241,00	222,85
Artur Nogueira	224,22	239,78	228,78	231,23	245,26	243,65	246,35	234,10	196,92	205,13	199,12	205,75	228,82	231,67	226,63	216,21
Arujá	197,37	210,40	211,60	217,52	223,15	243,10	251,96	227,26	182,28	188,72	191,28	201,17	214,88	235,89	234,55	217,29
Aspásia	202,75	214,30	244,59	-	-	261,70	253,27	256,17	180,66	191,80	213,63	-	-	245,76	239,35	244,32
Assis	210,08	233,79	233,40	232,32	240,36	245,94	239,64	222,39	193,06	210,90	210,77	212,60	222,19	229,24	222,64	213,56
Atibaia	207,02	221,31	232,62	244,98	248,60	254,96	263,39	240,01	187,43	199,63	216,53	230,52	238,04	245,66	242,17	229,22
Auriflama	218,13	257,64	242,42	246,16	249,97	240,68	255,23	239,38	196,31	218,04	204,51	215,08	227,70	231,13	240,44	231,15
Avaí	188,23	222,56	230,03	190,38	223,02	240,72	210,19	207,29	169,43	184,73	190,91	179,43	222,20	218,54	199,67	197,57
Avanhandava	211,09	224,54	219,09	242,69	246,93	247,01	252,79	253,98	189,16	195,16	194,80	200,67	219,54	227,31	236,21	234,63
Avaré	202,62	223,43	224,16	228,13	237,81	234,51	233,71	210,24	183,05	200,43	201,30	207,41	219,92	222,26	214,35	202,06
Bady Bassitt	241,77	241,06	242,16	245,48	249,84	259,94	260,28	219,91	211,81	209,04	208,85	216,94	231,32	245,42	234,32	206,66
Balbinos	198,34	255,42	-	-	-	197,15	230,81	238,49	176,69	225,52	-	-	-	184,18	222,51	231,12
Bálsamo	198,83	255,09	257,36	192,86	250,50	253,11	255,03	249,17	190,95	232,94	221,54	182,16	209,96	229,17	232,07	227,68
Bananal	194,46	202,89	216,08	200,48	215,06	218,32	212,41	200,83	172,59	176,91	194,38	183,07	202,32	201,55	196,57	196,21
Barão de Antonina	213,00	239,89	212,44	227,76	230,72	261,36	247,35	229,40	188,15	213,58	194,18	199,09	198,61	240,51	216,05	205,98
Barbosa	199,62	201,35	203,67	186,59	226,50	237,68	265,04	231,54	181,86	178,92	188,91	168,42	207,89	220,88	222,30	220,93
Bariri	213,02	233,38	232,38	229,02	231,20	242,94	249,82	225,17	193,51	204,02	207,54	206,03	209,33	225,88	228,87	216,39
Barra Bonita	225,04	236,88	231,35	235,18	241,19	239,51	236,28	229,11	198,86	209,72	205,91	215,89	228,13	231,69	220,91	217,88
Barra do Chapéu	267,96	223,38	191,56	235,22	227,10	228,75	214,72	214,70	210,61	188,87	178,76	233,54	206,69	212,58	194,94	193,94
Barra do Turvo	173,28	186,79	194,17	192,89	205,00	228,71	211,92	214,22	155,38	172,30	180,92	176,28	194,35	208,99	200,65	207,02

Anexo III: Estado de São Paulo – Ensino Fundamental: Anos Iniciais Rede Pública – Saeb: nota média de Matemática e Língua Portuguesa 2007/2021

Município	Nota Média: Matemática								Nota Média: Língua Portuguesa							
	2007	2009	2011	2013	2015	2017	2019	2021	2007	2009	2011	2013	2015	2017	2019	2021
Barretos	210,56	230,24	229,92	230,00	243,64	255,43	251,22	236,50	189,45	200,52	203,49	209,46	225,82	239,46	235,00	226,43
Barrinha	251,17	267,72	218,86	215,97	227,26	221,53	241,25	210,29	223,13	225,46	192,94	195,32	215,20	214,46	222,50	206,50
Barueri	211,25	219,42	230,26	228,78	231,66	237,47	246,94	230,94	193,71	200,90	214,02	214,67	224,62	230,36	232,21	224,82
Bastos	206,27	229,66	230,62	223,41	238,33	247,40	252,77	227,84	185,91	203,40	204,79	203,45	219,96	228,95	229,89	209,71
Batatais	209,33	227,25	220,69	230,24	236,77	246,08	243,99	232,98	191,28	202,45	198,50	212,39	219,05	230,13	226,34	219,43
Bauru	200,22	216,59	218,41	213,35	231,67	232,62	237,26	218,22	182,87	194,65	197,18	198,57	216,05	222,14	220,55	206,60
Bebedouro	201,43	221,62	224,04	225,37	234,69	241,50	239,70	226,53	181,61	191,33	194,63	202,71	217,27	226,34	221,02	215,67
Bento de Abreu	187,55	225,90	238,99	255,06	-	238,55	258,45	236,22	165,38	192,59	208,47	233,27	-	233,93	241,95	233,21
Bernardino de Campos	194,63	225,30	234,61	231,96	233,26	239,89	244,83	216,03	177,04	199,84	205,93	204,70	212,73	222,05	219,86	206,28
Bertioga	190,09	204,58	212,44	212,47	220,80	228,20	239,85	223,11	172,31	184,95	192,72	192,94	209,66	217,72	227,32	213,76
Bilac	225,48	252,09	236,98	231,32	277,54	254,61	264,72	248,93	194,89	219,26	207,21	218,77	247,61	242,28	235,52	230,51
Birigui	216,61	241,82	239,66	263,86	257,38	262,21	265,54	246,67	194,74	213,23	216,47	242,77	237,85	246,35	247,13	236,69
Biritiba Mirim	201,90	202,80	202,09	212,17	223,65	230,29	229,20	217,41	177,08	181,77	182,91	192,53	205,97	217,25	206,23	206,64
Boa Esperança do Sul	184,65	212,42	200,52	205,68	201,07	217,35	216,02	206,72	164,50	181,63	182,76	187,41	187,56	210,22	199,98	195,64
Bocaina	246,55	247,27	243,13	237,58	237,34	250,66	253,44	225,49	203,95	200,71	198,53	204,98	215,68	222,87	232,23	214,44
Bofete	201,46	211,49	203,68	210,45	223,60	221,38	222,16	213,77	178,91	194,03	180,55	186,28	208,68	210,56	209,07	209,14
Boituva	200,16	237,07	236,46	233,33	246,25	254,96	250,33	234,13	184,19	211,79	209,07	209,47	225,63	239,33	230,55	220,22
Bom Jesus dos Perdões	219,42	227,65	225,44	241,91	241,31	251,27	241,20	223,83	200,52	202,43	203,08	224,40	230,25	232,30	228,41	212,90
Bom Sucesso de Itararé	192,22	202,21	210,67	216,36	234,68	214,70	231,59	226,70	172,50	174,24	183,86	194,31	212,06	203,68	206,96	202,11
Borá	213,47	229,43	-	-	-	196,94	ND	-	199,90	205,84	-	-	-	181,01	ND	-
Boracéia	216,16	218,28	255,25	215,96	225,29	252,58	249,85	234,10	198,63	190,55	216,90	192,98	214,17	229,66	232,34	217,04
Borborema	200,95	217,72	216,18	215,43	230,20	235,82	244,67	230,76	174,72	183,33	191,34	193,51	208,98	218,24	217,43	207,39
Borebi	213,80	203,81	236,34	221,32	242,14	231,68	228,54	209,33	186,67	173,32	199,25	215,54	226,82	219,00	213,62	194,62
Botucatu	209,87	219,06	227,07	233,03	240,34	238,54	241,72	229,00	191,75	195,33	203,46	211,51	222,43	225,93	223,18	216,79
Bragança Paulista	197,89	208,95	216,17	219,97	226,88	238,09	239,88	226,19	181,18	189,38	200,03	204,99	216,07	232,36	224,29	218,04
Braúna	186,66	221,19	237,32	216,46	233,22	244,14	245,20	228,79	171,62	189,59	214,76	197,97	214,62	217,67	226,79	217,18
Brejo Alegre	200,43	250,73	265,28	260,64	255,07	261,73	263,91	237,05	184,45	222,80	205,43	228,61	222,97	246,93	241,76	218,77
Brodowski	258,84	242,11	239,38	216,12	229,80	243,03	233,79	228,72	211,63	209,16	209,81	197,31	211,72	231,39	216,41	218,10
Brotas	247,55	241,64	226,05	220,92	238,98	236,10	233,78	219,23	211,14	206,55	196,92	206,01	225,45	219,80	220,20	213,88
Buri	200,11	191,47	220,63	211,41	230,99	232,96	242,67	224,43	177,45	167,16	194,12	190,82	217,52	220,59	221,86	211,79
Buritama	258,42	250,44	222,70	242,48	264,81	243,61	240,51	226,46	218,56	206,28	194,99	218,31	235,61	225,96	226,86	223,47
Buritizal	235,21	226,17	242,47	238,86	256,90	248,36	-	245,82	211,45	197,89	199,55	208,53	225,19	234,20	-	240,31
Cabrália Paulista	188,65	247,28	243,39	238,65	235,48	251,04	244,77	219,62	167,19	206,23	197,87	211,70	208,07	228,93	223,56	200,79
Cabreúva	205,70	233,89	218,52	234,89	236,10	242,21	237,82	233,04	185,92	201,95	195,54	210,02	219,46	232,31	226,42	223,04
Caçapava	188,58	214,07	220,73	225,41	236,92	231,95	237,46	216,28	172,50	189,09	195,37	204,87	220,70	220,83	223,41	205,61
Cachoeira Paulista	204,40	212,80	211,59	215,55	215,61	233,26	227,03	215,13	188,17	188,55	191,51	195,14	195,83	215,48	210,22	212,94
Caconde	208,68	226,87	232,31	226,70	244,98	238,76	245,63	235,07	189,14	199,53	203,60	205,21	222,85	223,39	228,42	220,71
Cafelândia	178,00	203,23	189,65	206,37	219,06	232,96	237,50	212,29	166,00	184,86	178,46	190,13	199,16	215,84	217,37	195,95
Caiabu	186,22	221,41	199,16	250,40	235,64	232,34	238,37	224,49	173,77	183,01	173,15	213,34	207,31	228,51	227,55	211,16
Caieiras	199,25	217,61	217,03	215,90	227,84	228,24	228,32	215,37	178,85	194,52	197,35	199,80	221,00	232,46	224,36	215,83
Caiuá	208,45	228,79	286,63	252,34	246,17	259,40	243,33	234,09	173,88	207,45	238,44	210,92	221,46	228,86	224,26	212,01
Cajamar	189,99	206,17	203,33	199,87	218,46	222,50	220,88	210,89	177,31	187,21	183,56	190,62	207,99	214,01	211,31	206,42
Cajati	195,60	226,30	217,59	212,81	232,40	229,22	252,58	218,11	177,64	195,32	191,01	187,62	213,86	221,56	231,33	210,45
Cajobi	218,45	240,26	231,14	260,60	252,54	250,49	253,32	236,10	187,55	204,70	206,46	229,27	225,42	235,54	236,60	222,86
Cajuru	269,80	306,54	264,02	237,82	221,41	235,06	234,06	204,03	236,33	276,05	238,10	211,51	208,47	220,26	213,56	193,02
Campina do Monte Alegre	189,80	197,06	201,42	211,09	228,29	228,44	222,77	209,79	171,98	176,30	189,07	191,56	206,85	211,96	215,97	201,53
Campinas	196,25	209,87	211,61	218,93	235,14	236,70	239,42	222,30	180,13	189,20	192,44	201,52	218,64	224,78	221,74	211,84
Campo Limpo Paulista	206,83	220,22	225,56	228,94	229,13	237,56	239,76	216,90	185,06	196,78	203,59	206,33	213,69	226,57	225,43	209,15
Campos do Jordão	211,62	228,76	237,01	234,61	234,15	247,73	245,48	225,14	199,13	203,97	216,17	214,86	218,23	240,24	232,59	216,85
Campos Novos Paulista	207,11	219,43	229,74	224,32	224,84	254,68	256,33	226,79	183,15	186,25	192,59	193,73	189,81	237,71	237,28	208,45
Cananéia	205,23	215,21	220,97	220,03	232,50	235,96	233,07	229,92	182,78	188,39	197,03	191,49	214,80	224,65	218,20	217,87
Canas	180,74	183,98	220,22	239,86	249,26	227,29	224,55	216,82	159,60	167,49	195,15	212,40	228,03	213,12	212,93	208,11
Cândido Mota	206,96	220,84	228,84	241,34	242,91	239,34	250,80	220,97	189,01	193,89	196,76	215,60	220,40	221,74	232,49	206,17
Cândido Rodrigues	204,34	284,53	-	263,01	243,34	253,13	251,82	204,06	189,95	224,79	-	221,28	222,02	236,98	226,48	193,71
Canitar	199,67	210,30	200,14	215,22	237,68	233,60	269,83	211,55	182,39	178,10	178,09	200,90	208,49	216,33	232,45	199,57
Capão Bonito	203,69	224,93	235,12	218,54	241,95	245,66	244,76	232,55	183,36	196,74	208,67	200,38	224,33	231,91	227,14	224,62
Capela do Alto	189,35	204,97	225,72	215,87	237,29	234,66	234,30	222,44	170,58	183,51	196,25	187,58	219,17	218,62	220,65	207,91
Capivari	213,06	234,72	229,05	232,95	237,07	242,59	245,88	226,54	196,20	207,45	210,05	219,86	227,69	235,50	232,53	222,11
Caraguatatuba	206,55	218,20	216,35	220,17	233,24	234,59	243,90	225,41	185,88	191,77	191,28	197,28	217,53	226,00	227,76	218,02
Carapicuíba	186,79	203,75	202,49	207,30	223,43	228,37	233,64	218,27	170,04	181,23	183,26	191,56	209,59	218,92	218,32	207,84
Cardoso	220,97	236,12	239,94	250,79	241,90	256,22	256,28	232,43	197,60	207,69	213,30	221,97	220,34	239,58	235,71	225,11
Casa Branca	198,82	210,82	219,17	218,93	232,69	231,76	224,12	218,63	185,25	188,72	194,80	198,87	211,69	218,48	213,18	205,78

Anexo III: Estado de São Paulo – Ensino Fundamental: Anos Iniciais
Rede Pública – Saeb: nota média de Matemática e Língua Portuguesa
2007/2021

Município	Nota Média: Matemática								Nota Média: Língua Portuguesa							
	2007	2009	2011	2013	2015	2017	2019	2021	2007	2009	2011	2013	2015	2017	2019	2021
Cássia dos Coqueiros	204,81	252,66	228,28	243,58	230,67	231,75	216,87	-	182,05	206,29	192,33	205,68	206,67	211,84	196,21	-
Castilho	201,61	203,85	203,75	226,69	244,99	252,14	239,44	222,88	181,21	181,65	181,28	205,64	216,41	232,11	222,37	213,82
Catanduva	211,47	242,96	237,99	246,22	253,92	246,69	243,08	230,52	191,21	212,88	211,30	220,43	232,69	238,20	227,15	220,92
Catiguá	193,56	202,16	202,80	225,54	226,13	238,12	268,92	238,63	181,02	187,75	186,48	205,52	208,65	224,06	233,78	221,49
Cedral	233,50	242,01	223,21	257,88	255,46	250,97	253,76	234,35	199,06	202,32	197,95	235,63	242,14	243,26	237,46	225,85
Cerqueira César	207,23	214,87	212,68	204,82	231,44	233,41	237,07	222,67	183,39	185,10	189,91	190,01	211,49	224,59	218,31	211,11
Cerquilho	219,13	234,84	255,47	254,16	257,04	264,35	261,72	240,04	200,27	211,97	225,64	227,24	237,56	252,52	243,28	226,80
Cesário Lange	196,52	213,79	215,10	237,04	232,87	241,23	250,47	222,04	180,92	186,34	190,61	217,29	218,49	231,47	231,07	214,51
Charqueada	213,52	219,98	221,82	235,59	237,82	242,73	243,00	225,54	196,90	196,94	202,56	219,02	223,74	231,14	225,39	213,23
Chavantes	194,81	219,77	212,93	204,13	219,10	243,95	259,82	218,31	179,38	184,19	189,54	189,52	206,44	221,70	224,51	202,75
Clementina	240,82	227,71	249,66	223,92	263,48	248,43	246,54	229,68	202,18	185,87	222,45	212,76	242,83	238,77	217,06	210,65
Colina	212,08	224,25	204,87	211,06	222,75	234,06	239,90	223,19	192,16	197,94	185,71	196,92	212,37	222,68	229,90	212,19
Colômbia	227,40	222,86	232,35	223,50	248,73	259,18	248,38	253,01	175,92	186,28	204,62	198,00	219,82	241,83	224,76	225,50
Conchal	227,51	213,80	222,74	226,99	231,69	240,77	249,82	228,67	188,04	188,38	199,08	205,96	210,97	221,56	225,74	205,92
Conchas	195,06	218,85	211,28	222,19	220,85	221,47	249,84	206,88	177,83	190,33	196,77	199,63	209,19	209,32	229,46	199,34
Cordeirópolis	217,02	231,78	224,75	238,06	239,05	248,97	255,97	238,72	194,50	207,79	203,04	219,61	223,23	235,40	236,54	226,80
Coroados	215,05	236,98	251,38	226,34	235,09	260,79	263,33	239,69	194,15	205,84	203,64	199,00	210,84	248,05	241,86	219,08
Coronel Macedo	186,67	209,90	211,75	218,77	219,59	237,75	234,55	226,72	165,33	182,76	178,81	195,12	195,74	221,40	217,76	219,79
Corumbataí	232,47	229,84	227,16	210,20	225,17	247,08	222,46	219,75	188,44	183,83	210,59	187,60	202,40	232,44	215,23	211,65
Cosmópolis	210,84	229,28	224,30	231,13	242,63	253,11	249,83	239,75	194,73	202,61	200,75	208,56	225,47	239,70	233,23	225,38
Cosmorama	277,58	266,99	251,40	251,14	224,15	259,66	248,86	-	249,06	220,74	220,67	217,38	207,43	248,02	232,95	-
Cotia	194,43	208,01	207,37	208,66	218,76	222,73	227,30	216,30	176,74	186,84	190,26	193,22	208,31	214,97	214,08	209,87
Cravinhos	199,88	216,58	212,11	208,16	226,50	229,73	238,37	218,07	183,35	196,29	194,36	186,95	216,11	221,14	223,53	209,40
Cristais Paulista	201,62	215,15	222,13	202,79	243,71	233,03	239,35	217,37	184,77	194,27	193,51	188,20	216,47	214,85	223,52	213,57
Cruzália	231,78	202,27	212,28	242,66	-	231,75	220,41	230,27	211,01	181,39	180,68	200,56	-	212,92	200,97	215,42
Cruzeiro	195,94	209,44	211,04	213,32	220,53	232,15	225,13	219,49	179,53	189,00	190,44	198,17	213,19	220,27	216,21	213,00
Cubatão	203,54	218,81	217,31	218,76	226,51	233,21	236,82	216,25	182,73	195,23	194,39	201,37	213,75	223,72	220,46	210,25
Cunha	189,51	215,80	209,45	210,50	228,74	236,86	235,09	222,96	173,12	182,29	181,77	189,03	207,95	225,44	224,06	207,05
Descalvado	246,51	218,06	211,34	220,04	243,60	243,11	242,58	233,28	210,10	195,59	189,01	203,11	229,07	233,17	224,57	224,84
Diadema	195,54	215,12	216,39	227,52	238,88	239,61	237,45	223,86	178,76	192,44	198,50	211,05	224,82	229,44	221,37	213,97
Dirce Reis	181,40	-	228,34	-	-	240,70	253,00	238,57	163,18	-	197,50	-	-	228,67	221,34	217,41
Divinolândia	210,18	227,62	237,69	229,11	235,25	237,46	232,27	228,61	186,71	201,98	202,85	203,10	212,77	234,89	219,25	214,82
Dobrada	188,56	219,27	233,84	209,09	234,97	224,31	221,08	208,96	163,76	190,81	202,52	186,77	218,80	215,09	203,78	199,75
Dois Córregos	205,19	218,92	228,44	221,86	242,27	231,08	244,67	228,01	189,82	193,81	203,97	203,86	219,33	219,24	224,69	216,87
Dolcinópolis	225,63	267,13	238,44	262,86	256,26	246,18	240,25	217,89	205,72	213,92	203,88	229,79	235,27	236,06	231,46	208,83
Dourado	215,88	220,54	225,53	204,32	234,68	220,50	237,72	215,87	193,38	202,51	201,65	185,85	228,17	213,24	219,87	205,49
Dracena	219,09	232,97	242,82	243,74	248,66	252,10	246,07	233,99	195,80	208,78	210,27	224,85	229,01	235,27	223,47	220,87
Duartina	227,85	237,54	265,32	246,39	253,61	244,09	251,32	247,29	206,49	209,62	223,03	217,02	236,96	228,24	228,83	230,26
Dumont	237,66	234,33	200,98	206,08	286,19	259,90	250,76	261,48	202,10	202,69	185,28	198,15	254,69	233,00	223,14	223,66
Echaporã	198,06	217,55	263,05	235,59	238,75	255,64	271,47	250,68	178,76	185,48	219,64	205,70	217,44	229,90	246,59	225,75
Eldorado	189,84	231,27	216,95	223,41	233,00	232,67	244,73	225,52	171,52	197,50	193,04	195,10	209,26	214,61	219,59	210,76
Elias Fausto	215,90	256,85	235,07	253,27	245,65	254,68	248,49	224,91	195,78	219,78	201,11	229,17	227,86	239,94	230,69	210,53
Elisiário	188,28	221,78	223,81	-	265,87	257,69	286,74	283,52	177,28	193,06	207,84	-	240,97	234,65	267,43	264,31
Embaúba	200,45	247,69	236,82	232,42	237,82	271,47	286,92	264,23	181,70	200,65	201,09	198,73	214,20	251,58	252,47	235,09
Embu das Artes	187,17	198,33	205,61	214,39	227,12	225,53	226,22	215,17	171,94	178,72	189,17	200,46	214,56	219,38	213,79	208,78
Embu-Guaçu	188,41	209,62	216,55	219,66	231,14	236,44	235,27	217,84	173,96	186,06	192,62	199,25	212,37	223,09	219,58	205,54
Emilianópolis	216,42	237,84	200,58	214,21	215,89	237,66	269,80	236,19	177,42	204,76	178,02	201,66	202,22	224,03	237,13	227,77
Engenheiro Coelho	202,53	224,79	223,56	225,44	221,22	234,20	243,71	217,05	184,78	199,92	196,47	198,69	202,00	219,45	224,42	211,10
Espírito Santo do Pinhal	208,55	233,63	225,79	227,39	238,18	238,08	242,74	237,90	193,53	206,73	202,05	208,48	220,55	224,83	225,40	220,81
Espírito Santo do Turvo	191,87	226,90	229,97	216,71	237,23	235,10	243,49	243,02	173,81	203,35	203,14	190,13	221,52	217,05	217,12	231,68
Estiva Gerbi	214,92	215,83	239,68	227,02	237,11	242,12	221,74	207,46	193,63	191,97	215,54	207,38	214,18	228,51	206,45	206,94
Estrela do Norte	190,59	217,99	249,33	243,20	226,27	243,00	232,08	232,08	186,43	199,69	215,64	226,46	218,84	232,67	209,23	222,15
Estrela d'Oeste	256,33	246,79	244,86	251,59	260,98	259,34	262,67	257,22	231,05	215,72	228,70	237,50	235,51	244,60	235,79	231,77
Euclides da Cunha Paulista	180,25	215,74	198,91	207,33	207,69	228,31	247,35	219,04	166,31	193,05	183,62	184,75	200,31	219,11	221,38	215,03
Fartura	238,04	250,80	251,08	268,47	265,55	268,96	266,46	237,90	207,47	210,53	217,30	227,62	237,15	243,33	241,82	217,54
Fernando Prestes	235,52	251,34	229,43	242,00	236,24	230,39	243,24	245,68	218,15	218,65	217,09	214,03	227,94	217,80	229,40	224,85
Fernandópolis	222,33	236,66	243,11	234,15	244,99	244,46	248,75	231,13	198,26	207,53	210,08	209,40	223,90	227,92	223,48	218,11
Fernão	206,91	291,47	245,97	253,93	225,21	245,44	244,25	206,14	185,00	249,08	200,46	233,89	204,85	230,00	215,28	193,21
Ferraz de Vasconcelos	186,52	194,02	205,56	209,38	224,09	223,81	226,95	214,77	169,76	177,92	186,93	193,25	211,87	220,43	216,27	208,81
Flora Rica	158,59	239,04	209,56	-	-	223,11	255,82	-	134,58	176,16	192,45	-	-	204,55	213,75	-
Floreal	220,36	242,41	227,31	258,66	259,67	282,07	296,44	282,32	212,69	213,77	200,02	227,98	227,35	254,66	249,35	273,39

Anexo III: Estado de São Paulo – Ensino Fundamental: Anos Iniciais Rede Pública – Saeb: nota média de Matemática e Língua Portuguesa 2007/2021

Município	Nota Média: Matemática								Nota Média: Língua Portuguesa							
	2007	2009	2011	2013	2015	2017	2019	2021	2007	2009	2011	2013	2015	2017	2019	2021
Flórida Paulista	191,73	239,03	227,54	203,81	244,47	232,07	249,54	231,29	173,92	199,41	202,03	182,95	223,67	218,20	232,85	220,37
Florínea	188,35	207,49	242,22	219,79	247,47	271,28	242,51	240,30	163,08	169,37	203,56	190,28	224,68	251,58	216,20	217,47
Franca	213,40	240,24	230,86	241,18	259,05	260,03	258,91	239,24	193,22	208,23	205,00	215,64	235,06	242,54	238,96	225,42
Francisco Morato	185,80	196,61	197,67	196,00	212,79	219,30	227,73	211,69	169,55	176,97	180,31	180,48	201,40	208,75	212,32	202,56
Franco da Rocha	185,66	205,16	200,43	205,04	215,80	215,89	216,75	211,70	168,32	181,58	184,26	193,37	204,06	209,68	205,26	201,03
Gabriel Monteiro	212,01	237,67	277,53	244,74	-	272,45	278,13	265,58	198,37	199,69	213,23	205,83	-	243,50	244,64	232,03
Gália	194,85	232,51	212,32	235,20	245,46	232,88	240,16	215,52	181,48	197,88	193,56	218,50	232,46	211,58	212,97	203,49
Garça	203,20	236,10	228,93	222,71	231,49	232,36	231,32	222,64	189,13	209,12	206,34	205,94	216,82	222,20	217,43	210,85
Gastão Vidigal	192,32	216,03	213,85	227,46	242,72	254,53	225,92	248,43	175,53	181,98	185,37	205,01	210,30	221,39	197,10	218,47
Gavião Peixoto	195,43	196,69	197,45	203,75	221,29	226,65	235,01	-	183,17	175,04	184,47	186,97	207,10	215,24	218,18	-
General Salgado	215,50	228,84	233,58	224,27	230,14	241,47	232,28	229,45	193,42	196,46	201,44	204,39	207,77	225,68	212,50	216,51
Getulina	176,98	215,40	196,88	203,88	221,61	235,75	241,19	215,31	164,27	181,16	177,32	177,38	201,94	221,92	218,10	194,70
Glicério	201,26	249,61	250,20	221,48	246,51	254,28	259,21	250,46	183,56	205,76	217,62	196,13	219,26	235,67	235,69	219,83
Guaiçara	222,81	210,15	212,43	189,09	231,81	237,20	237,85	216,62	200,57	183,71	186,28	173,39	207,53	220,70	214,79	207,43
Guaimbê	203,47	213,56	215,77	206,85	223,31	224,96	236,50	208,83	178,64	184,96	187,72	180,78	221,79	218,50	224,45	200,90
Guaíra	209,07	225,52	245,43	237,90	248,32	238,11	248,00	224,04	190,85	198,77	212,07	211,41	220,25	223,87	231,02	209,95
Guapiaçu	219,63	229,54	238,88	239,98	239,70	241,56	231,00	216,35	195,87	203,14	213,36	217,09	220,66	228,13	212,41	207,47
Guapiara	195,49	214,43	196,79	214,50	218,65	220,87	223,27	208,20	180,87	186,13	184,62	199,62	212,43	215,56	214,38	198,67
Guará	201,59	218,01	225,91	215,70	235,93	239,19	239,64	209,16	174,28	192,56	191,64	196,21	206,39	220,91	220,08	200,74
Guaraçaí	205,73	242,12	217,05	240,39	259,55	248,06	257,55	216,98	189,89	206,44	190,45	212,12	241,18	226,59	234,20	203,76
Guaraci	262,27	226,09	215,01	228,47	241,15	228,19	234,51	225,70	221,57	183,93	187,71	200,98	219,99	217,87	221,71	216,81
Guarani d'Oeste	200,30	225,49	229,91	256,00	249,73	260,26	281,93	254,75	184,41	195,72	186,12	229,47	239,57	239,03	235,35	241,28
Guarantã	180,01	184,59	195,45	192,23	228,30	221,32	217,77	212,19	162,07	170,21	175,19	173,86	209,29	205,48	201,75	195,62
Guararapes	209,14	226,23	217,64	225,42	240,08	253,44	246,02	231,31	187,78	200,36	195,71	203,49	228,07	234,90	229,33	219,00
Guararema	198,97	228,73	212,36	227,34	243,00	242,34	255,79	239,60	182,97	202,04	192,47	207,13	228,59	229,25	238,74	223,69
Guaratinguetá	206,27	222,36	219,52	217,44	225,26	237,67	245,93	233,49	188,04	200,86	197,32	195,54	214,95	230,05	233,30	221,00
Guareí	190,15	219,84	221,99	202,25	240,41	244,91	236,26	227,40	175,19	197,99	199,75	183,36	224,10	233,33	222,43	220,49
Guariba	208,91	218,04	222,49	225,19	225,66	232,84	247,81	229,72	184,62	193,05	196,40	205,25	210,34	220,47	223,26	213,03
Guarujá	191,65	204,72	201,41	210,55	225,38	224,86	227,28	215,92	173,74	180,74	177,90	192,63	210,72	215,28	211,56	203,63
Guarulhos	185,27	200,71	210,36	215,22	227,23	230,15	234,71	216,35	169,01	179,89	191,18	199,25	215,00	221,55	220,86	208,29
Guatapará	187,78	207,47	214,58	199,63	235,39	218,89	227,40	214,54	172,68	182,24	192,22	181,24	212,92	202,72	202,40	200,60
Guzolândia	215,47	223,38	241,44	239,41	270,46	273,04	265,36	219,31	191,15	191,17	200,84	205,66	229,77	241,77	239,57	199,56
Herculândia	200,47	224,45	228,29	208,04	224,39	248,49	242,56	212,88	181,21	191,75	194,66	188,54	204,52	218,30	214,26	200,19
Holambra	226,74	256,03	263,65	233,47	245,66	263,14	254,68	229,80	201,88	215,47	229,00	208,70	225,90	243,78	242,31	214,14
Hortolândia	200,35	212,85	216,41	220,92	236,88	247,10	252,51	225,83	185,39	191,94	198,29	206,39	222,84	236,39	235,45	218,32
Iacanga	207,18	224,11	236,20	223,61	224,13	248,05	248,64	235,66	185,10	193,84	197,56	213,22	215,50	237,00	230,23	226,43
Iacri	201,34	249,79	224,98	240,84	241,31	245,17	256,16	223,43	181,98	202,53	191,86	203,80	217,38	225,59	233,85	204,26
Iaras	217,77	222,85	221,15	201,56	223,34	234,90	241,99	209,05	180,76	197,36	195,46	182,91	202,17	218,02	221,84	197,48
Ibaté	206,71	221,17	239,52	225,19	234,47	249,48	255,38	229,23	190,27	192,59	208,21	202,98	218,77	234,12	239,04	216,70
Ibirá	198,54	213,14	245,73	243,57	279,98	266,82	260,99	223,85	179,68	192,01	207,41	212,10	234,98	243,34	240,62	206,72
Ibirarema	205,61	197,28	219,63	220,22	236,86	239,79	232,02	210,77	189,94	182,36	192,67	208,80	211,66	222,78	217,73	201,46
Ibitinga	205,66	235,18	232,90	237,41	247,58	252,56	250,05	229,04	185,78	203,79	202,60	212,46	226,56	235,18	226,13	213,56
Ibiúna	188,94	205,35	198,31	208,02	219,25	226,30	228,35	-	171,54	182,83	179,81	192,33	206,98	214,14	216,19	-
Icém	193,29	232,07	228,61	210,08	219,40	225,55	231,69	223,09	174,19	200,10	202,47	197,21	201,23	210,74	210,35	209,48
Iepê	189,05	202,25	212,03	203,04	223,61	228,86	223,11	220,20	178,43	183,65	196,23	186,69	218,18	214,20	212,33	209,39
Igaraçu do Tietê	203,52	221,02	239,70	246,09	216,94	224,30	226,50	213,07	189,41	200,43	208,67	225,88	206,97	215,30	216,57	206,87
Igarapava	193,88	217,29	216,31	220,75	224,71	220,00	231,31	211,85	180,23	192,30	194,09	202,51	207,49	215,06	214,72	206,44
Igaratá	224,45	224,98	216,54	233,76	226,81	241,27	234,02	217,69	198,61	192,84	196,55	211,57	214,58	230,90	216,32	212,68
Iguape	196,99	215,34	210,90	209,10	224,57	227,50	221,49	225,99	179,79	191,93	191,90	189,37	209,06	213,80	209,11	216,64
Ilha Comprida	207,71	213,29	216,25	218,21	242,95	244,79	244,20	221,95	193,17	194,38	200,20	202,63	225,41	227,48	227,32	210,54
Ilha Solteira	228,18	235,58	235,17	232,87	252,03	243,18	252,86	229,47	203,64	209,76	206,84	214,29	231,33	231,72	235,89	218,79
Ilhabela	214,92	212,24	214,75	210,36	225,76	240,04	232,54	221,59	190,29	184,60	189,39	192,22	211,87	223,96	219,31	211,26
Indaiatuba	221,39	239,82	239,68	239,67	255,99	265,51	266,94	251,90	200,43	214,53	213,76	221,13	238,40	252,51	246,59	239,41
Indiana	178,88	229,27	207,32	219,67	221,41	245,31	236,37	221,01	164,85	187,44	192,70	195,61	213,23	223,94	225,62	217,75
Indiaporã	226,51	251,19	225,04	267,39	282,99	262,20	250,11	245,85	194,92	206,52	189,09	231,94	253,46	245,72	237,67	226,21
Inúbia Paulista	202,42	229,22	200,65	248,03	237,34	253,41	252,38	211,26	188,01	202,60	181,72	216,49	214,97	231,11	226,25	191,74
Ipaussu	227,55	230,24	248,78	229,09	243,57	250,81	242,45	218,30	198,95	202,15	212,04	206,61	224,52	232,03	221,10	200,03
Iperó	177,95	205,26	197,76	213,05	221,00	221,01	224,89	217,65	162,90	185,38	176,89	193,56	208,55	212,00	208,09	209,41
Ipeúna	244,05	218,21	218,79	220,09	237,38	226,20	253,74	214,73	199,41	189,65	195,34	198,57	218,79	206,88	226,65	204,38
Ipiguá	198,11	225,37	223,30	215,84	230,60	236,03	237,83	213,54	182,96	204,47	207,00	202,95	219,26	229,84	229,41	197,84
Iporanga	176,70	185,34	208,94	195,26	233,16	231,51	218,97	212,23	169,43	166,81	194,40	176,63	212,89	223,48	201,31	195,47
Ipuã	199,45	211,41	212,94	213,33	244,69	237,65	233,78	220,05	184,85	180,46	190,54	191,89	224,80	221,96	208,11	198,31

Anexo III: Estado de São Paulo – Ensino Fundamental: Anos Iniciais
Rede Pública – Saeb: nota média de Matemática e Língua Portuguesa
2007/2021

Município	Nota Média: Matemática								Nota Média: Língua Portuguesa							
	2007	2009	2011	2013	2015	2017	2019	2021	2007	2009	2011	2013	2015	2017	2019	2021
Iracemápolis	212,15	239,75	235,20	234,68	254,97	248,00	257,16	234,93	193,93	212,34	208,22	220,10	238,68	236,84	240,88	226,30
Irapuã	218,67	229,19	219,18	235,94	239,96	231,22	253,12	237,21	200,54	199,08	195,32	212,79	216,08	216,08	227,85	221,86
Irapuru	-	244,67	201,79	214,63	226,23	274,42	258,02	-	-	195,48	178,49	193,68	213,92	250,31	236,00	-
Itaberá	192,84	227,33	233,30	234,83	255,80	250,36	238,73	230,84	171,08	192,04	199,75	207,65	230,60	225,91	218,83	216,19
Itaí	198,61	201,41	211,27	210,56	229,80	238,87	231,41	213,80	174,45	178,38	183,63	191,24	208,45	215,65	208,16	202,45
Itajobi	199,95	278,59	249,19	255,94	261,61	269,93	264,49	251,82	186,75	245,28	221,59	220,94	233,21	244,62	236,75	234,77
Itaju	231,38	250,98	256,51	231,15	251,26	245,82	260,15	226,81	204,30	209,64	207,16	213,91	239,28	219,83	241,04	210,89
Itanhaém	206,24	223,40	228,41	230,09	236,58	242,33	236,64	221,89	186,45	194,86	200,65	207,74	220,90	227,64	219,13	211,48
Itaoca	189,84	210,03	195,63	233,28	225,82	232,57	226,28	223,77	179,71	190,65	171,52	207,28	206,95	206,52	205,25	207,63
Itapecerica da Serra	186,27	207,93	209,85	211,31	223,68	232,00	228,74	218,84	172,24	187,89	193,33	197,22	210,40	224,99	216,71	210,42
Itapetininga	205,80	224,19	227,12	232,66	236,93	240,69	244,01	230,64	187,60	198,06	204,69	213,23	224,44	226,86	228,09	221,34
Itapeva	213,65	225,43	213,48	222,18	237,31	242,68	256,37	229,19	191,61	196,12	188,53	199,23	222,39	230,29	233,57	217,02
Itapevi	187,99	193,47	198,78	204,29	217,69	217,94	221,13	207,63	172,11	175,72	182,98	190,40	208,07	210,71	210,99	201,34
Itapira	200,02	224,83	231,13	236,77	244,81	254,33	252,61	234,15	182,06	197,82	204,27	214,20	222,92	237,73	233,84	222,45
Itapirapuã Paulista	187,88	206,50	193,02	210,09	216,44	212,12	253,48	208,32	169,05	182,89	169,81	183,60	199,52	190,99	221,76	190,99
Itápolis	203,92	231,18	245,82	236,17	249,55	246,07	254,21	232,07	183,91	200,72	213,53	212,14	229,52	231,24	229,98	221,05
Itaporanga	205,91	211,17	209,67	203,23	237,18	228,55	239,33	215,99	180,63	183,22	181,14	182,62	217,08	210,25	216,36	196,26
Itapuí	188,33	253,50	242,35	228,64	231,51	240,06	255,52	218,65	172,61	229,08	216,56	208,67	211,59	229,25	234,87	203,17
Itapura	196,80	200,03	223,59	225,54	225,28	244,78	247,81	223,75	171,68	180,56	192,05	204,19	209,53	219,81	212,21	206,70
Itaquaquecetuba	179,51	195,10	193,18	194,50	212,35	218,46	212,77	203,31	161,64	173,07	177,16	179,78	202,26	211,21	201,44	197,96
Itararé	201,68	211,11	202,99	231,70	239,35	245,80	247,66	233,53	181,01	183,06	178,98	213,21	218,88	228,37	228,94	220,45
Itariri	206,53	216,50	208,92	208,98	238,21	245,16	239,45	226,68	183,39	187,79	187,31	181,60	214,08	227,87	217,77	212,91
Itatiba	209,20	213,16	ND*	226,10	251,54	260,71	272,50	248,94	191,72	191,09	ND*	209,78	237,40	242,61	250,74	234,20
Itatinga	213,28	223,58	227,85	228,45	246,92	242,56	253,40	230,52	193,66	196,76	200,59	207,18	233,64	227,10	227,87	216,58
Itirapina	198,41	223,21	212,21	220,37	239,21	251,26	259,45	229,55	184,08	196,52	195,67	202,12	213,84	230,43	243,22	221,89
Itirapuã	188,05	239,94	214,01	212,65	219,72	247,66	241,85	-	173,65	208,78	187,48	192,34	209,00	229,08	220,56	-
Itobi	194,33	212,25	226,37	222,07	234,97	239,44	249,79	226,49	176,87	183,30	190,22	204,32	205,71	218,48	218,20	216,75
Itu	201,82	216,24	213,00	221,11	224,04	230,09	226,83	220,95	183,55	194,26	192,75	201,88	210,65	221,61	214,74	207,53
Itupeva	209,45	225,15	228,97	239,52	233,35	242,17	245,91	220,93	193,28	200,62	205,51	217,58	222,58	232,25	230,50	213,49
Ituverava	204,09	208,00	211,25	202,27	225,32	212,44	220,50	224,12	181,48	183,10	188,48	185,71	203,61	203,61	205,61	210,87
Jaborandi	221,69	211,80	221,15	229,23	240,22	237,23	236,01	224,62	194,57	181,68	190,77	211,35	230,10	230,91	219,13	207,39
Jaboticabal	206,13	219,30	237,21	229,34	236,36	233,81	243,36	228,92	185,14	193,63	206,33	205,89	217,32	222,13	221,93	215,12
Jacareí	200,48	220,86	222,75	230,11	235,43	235,62	241,92	226,74	182,23	195,48	199,72	209,90	221,27	222,95	224,92	212,98
Jaci	207,30	211,50	222,58	217,22	222,33	234,22	229,13	228,99	185,37	200,06	198,25	195,77	208,44	225,17	212,68	214,81
Jacupiranga	205,96	227,96	220,84	239,19	241,84	245,00	248,13	229,39	187,67	198,86	198,85	211,38	209,63	233,02	224,18	216,32
Jaguariúna	229,58	234,56	251,83	249,07	256,08	261,75	267,21	238,40	209,45	209,80	223,47	224,68	240,77	250,74	246,33	223,35
Jales	225,03	247,20	253,69	261,62	265,07	277,68	275,37	239,76	202,05	216,59	219,31	228,52	236,50	256,92	248,79	230,46
Jambeiro	203,19	230,43	221,40	214,03	229,30	236,44	237,35	219,69	189,71	202,98	198,81	196,19	200,12	223,27	222,66	205,62
Jandira	190,30	193,71	188,02	192,69	209,51	220,02	225,90	208,94	172,44	176,93	172,68	182,14	200,60	215,68	219,43	203,21
Jardinópolis	223,91	216,99	198,27	220,29	235,60	231,93	214,31	206,15	188,57	188,70	176,03	194,41	214,61	212,19	207,70	200,16
Jarinu	195,32	210,89	207,51	215,22	227,03	224,36	231,60	213,70	181,83	187,31	191,92	198,79	215,58	216,70	214,39	205,41
Jaú	201,72	228,03	227,75	221,65	238,27	240,87	249,25	230,60	183,05	200,23	200,43	204,85	227,19	233,58	231,32	222,09
Jeriquara	209,32	244,45	225,15	217,57	231,85	249,84	251,16	-	190,96	206,09	197,08	196,95	207,49	231,29	230,85	-
Joanópolis	220,00	230,06	238,05	249,40	240,77	254,89	258,97	225,35	200,32	207,66	209,43	223,32	220,48	241,92	242,04	204,93
João Ramalho	205,15	254,10	223,09	238,54	239,47	245,02	260,24	229,91	201,39	222,18	217,78	213,18	228,32	230,67	247,80	216,56
José Bonifácio	207,57	220,73	219,60	214,77	234,11	232,89	234,77	219,24	183,04	189,97	191,08	192,32	207,55	219,10	217,26	201,89
Júlio Mesquita	180,57	219,54	199,62	200,81	215,38	222,50	223,62	217,14	164,31	181,11	184,96	188,16	194,82	202,14	206,03	211,67
Jumirim	243,44	232,89	246,14	232,14	249,42	259,21	249,34	233,16	213,49	203,82	223,13	224,62	238,38	238,21	241,30	227,45
Jundiaí	212,00	225,39	237,48	243,95	246,41	251,61	252,41	244,76	191,60	198,56	212,10	223,88	230,33	238,91	234,70	230,35
Junqueirópolis	220,31	251,42	266,43	266,27	278,95	276,58	280,41	264,07	198,59	212,72	229,06	241,38	245,76	244,92	252,16	237,59
Juquiá	193,99	204,30	212,14	208,27	233,64	233,81	241,20	229,41	175,13	180,21	189,15	188,01	214,60	215,43	223,94	219,30
Juquitiba	185,21	200,72	210,97	222,60	227,22	251,47	247,75	226,14	168,55	179,24	189,18	200,96	211,90	232,17	220,47	210,67
Lagoinha	212,08	222,36	225,49	230,58	252,13	244,01	245,64	233,07	187,81	196,19	195,81	211,33	226,12	231,14	220,49	209,65
Laranjal Paulista	210,68	228,48	226,42	217,14	231,97	229,64	243,53	224,49	196,00	200,60	206,30	197,38	218,52	215,22	224,84	220,13
Lavínia	216,25	252,74	242,82	255,24	236,67	252,63	247,51	212,47	192,95	213,04	203,01	224,12	225,43	241,34	222,81	199,87
Lavrinhas	187,06	187,76	185,78	197,12	214,22	219,03	223,78	216,87	168,43	170,99	171,61	171,90	198,49	210,31	210,80	210,47
Leme	204,96	221,47	224,87	240,81	248,46	254,93	248,23	233,04	185,91	195,56	202,19	216,71	223,87	236,29	234,04	224,02
Lençóis Paulista	208,25	230,46	247,38	241,12	248,35	249,41	251,57	240,18	190,13	202,40	222,84	218,06	226,69	231,02	229,65	229,56
Limeira	205,21	222,54	218,13	224,36	240,99	250,87	263,03	244,85	185,13	196,96	193,79	200,98	222,95	237,08	241,97	229,49
Lindóia	218,99	226,35	228,96	234,33	246,03	245,82	250,17	226,03	199,00	188,59	194,75	207,36	229,94	221,28	222,92	201,55
Lins	195,77	211,80	208,22	213,22	231,00	239,21	250,01	239,15	179,40	191,65	189,07	197,26	214,15	224,50	230,54	223,49
Lorena	206,13	214,60	213,31	215,97	215,39	222,29	231,95	214,39	188,75	190,51	190,36	199,71	203,56	214,25	214,64	207,00

Anexo III: Estado de São Paulo – Ensino Fundamental: Anos Iniciais Rede Pública – Saeb: nota média de Matemática e Língua Portuguesa 2007/2021

Município	Nota Média: Matemática								Nota Média: Língua Portuguesa							
	2007	2009	2011	2013	2015	2017	2019	2021	2007	2009	2011	2013	2015	2017	2019	2021
Lourdes	207,62	255,57	260,19	241,65	265,75	275,24	251,01	223,21	178,31	209,24	224,06	210,21	253,98	241,50	231,88	214,69
Louveira	222,52	238,27	241,73	245,01	259,65	253,95	264,33	234,57	199,93	207,13	211,56	224,45	236,80	241,07	245,33	226,69
Lucélia	216,49	248,77	249,88	244,02	267,84	264,74	267,55	229,31	194,24	209,08	208,69	207,83	228,89	239,12	235,41	217,24
Lucianópolis	255,32	240,38	243,98	267,78	235,80	246,23	254,07	242,74	225,90	195,46	211,20	228,24	203,28	238,96	230,82	224,78
Luís Antônio	197,56	208,30	204,06	211,55	210,26	215,79	243,06	212,53	181,32	183,95	183,26	193,07	204,22	211,07	217,46	197,43
Luiziânia	206,65	240,13	254,81	258,99	268,59	282,01	294,46	243,27	178,05	197,81	226,29	237,66	239,44	243,37	238,17	223,02
Lupércio	191,19	205,92	223,15	224,82	243,73	242,91	239,15	234,26	176,41	183,70	193,71	194,62	217,48	226,13	212,93	210,73
Lutécia	197,36	211,51	213,17	214,22	226,88	258,51	248,82	258,00	175,63	195,38	192,33	191,98	193,88	225,71	221,49	230,46
Macatuba	214,44	225,91	223,33	246,59	256,33	268,41	256,81	248,33	189,33	191,14	194,15	222,79	230,25	247,00	234,25	231,85
Macaubal	192,38	217,84	232,61	224,79	236,47	236,41	229,64	210,65	179,87	189,26	199,02	200,32	206,01	212,80	206,93	193,57
Macedônia	204,91	240,96	225,25	239,17	238,87	257,32	252,80	234,62	193,02	201,31	200,09	215,10	215,52	233,46	224,18	233,82
Magda	213,09	240,49	233,26	204,42	250,82	268,33	257,61	232,70	188,42	203,17	196,56	189,46	218,30	222,61	232,11	216,92
Mairinque	202,48	217,17	221,91	222,54	222,61	223,39	230,61	-	181,97	192,27	201,08	200,66	208,17	214,04	215,17	-
Mairiporã	198,40	215,37	218,75	211,79	223,04	229,24	244,28	223,48	182,39	192,25	194,51	192,23	214,99	218,36	230,17	216,08
Manduri	203,03	220,93	207,68	218,09	212,09	223,02	229,35	218,02	188,46	201,73	182,19	191,84	201,11	219,51	212,14	205,56
Marabá Paulista	188,61	221,92	219,93	231,44	239,70	243,59	238,36	228,03	173,11	199,69	199,98	199,70	219,02	229,32	217,41	218,07
Maracaí	202,32	217,93	230,18	227,26	243,37	232,81	234,33	221,44	180,57	185,82	203,15	212,43	222,39	222,23	215,01	211,85
Marapoama	211,19	291,16	242,98	264,29	264,76	279,33	284,70	263,90	192,75	218,94	211,84	216,70	229,85	244,81	240,79	222,91
Mariápolis	197,88	209,30	210,66	237,40	223,82	248,52	ND	231,11	170,86	179,65	180,22	197,50	217,08	233,05	ND	214,06
Marília	221,52	246,16	244,75	244,97	258,17	259,43	262,81	235,83	197,65	213,48	212,33	216,00	231,07	240,08	236,97	222,27
Marinópolis	232,18	233,05	255,14	255,14	243,41	257,52	279,97	229,30	195,61	209,97	217,99	221,67	231,84	247,16	256,98	219,44
Martinópolis	204,72	220,17	207,01	254,36	250,56	253,29	258,64	229,19	181,19	190,26	187,81	224,14	226,17	234,88	235,55	218,50
Matão	205,77	226,90	217,90	229,27	237,73	241,95	248,61	231,70	188,33	199,60	195,39	210,42	221,07	231,46	228,89	215,75
Mauá	195,32	214,43	220,39	226,18	240,73	241,62	244,42	226,07	179,13	189,82	196,91	205,54	222,71	229,77	225,54	215,40
Mendonça	226,48	244,63	257,21	256,96	272,89	273,90	271,78	257,02	199,15	206,05	207,45	214,24	233,74	243,57	231,32	230,83
Meridiano	210,98	249,09	273,05	258,92	258,61	248,38	257,49	228,28	200,88	217,51	224,48	239,02	235,08	230,65	241,58	209,65
Mesópolis	221,14	237,87	241,63	242,47	-	255,20	235,06	218,43	186,31	185,85	215,21	201,17	-	232,33	222,78	209,41
Miguelópolis	205,46	222,19	218,29	214,72	222,53	210,04	218,03	215,97	174,39	189,80	192,12	189,12	202,19	204,32	206,42	210,99
Mineiros do Tietê	251,34	218,15	222,81	223,05	245,17	241,32	237,83	209,36	200,48	186,16	187,68	203,35	224,03	226,70	223,81	196,23
Mira Estrela	205,92	238,83	253,06	255,38	260,53	271,11	259,67	257,13	185,34	202,74	210,75	210,96	240,09	252,30	218,62	225,13
Miracatu	196,61	205,34	205,16	212,45	233,61	230,73	235,38	216,91	178,22	180,94	187,37	195,61	218,84	217,72	218,20	204,89
Mirandópolis	214,85	269,37	234,83	262,51	239,04	242,36	231,63	225,79	192,67	224,98	203,43	221,18	224,89	229,27	217,90	215,11
Mirante do Paranapanema	189,08	202,32	213,73	230,43	232,36	237,37	245,23	219,56	170,80	183,01	186,55	204,51	212,07	224,38	228,57	204,18
Mirassol	228,53	241,81	241,00	232,02	234,25	243,37	257,83	240,35	205,98	213,23	212,93	212,87	218,68	230,84	236,79	225,20
Mirassolândia	223,80	255,49	235,98	258,47	244,60	255,81	257,94	226,52	203,79	218,16	211,44	233,39	230,55	237,17	231,71	214,26
Mococa	213,53	232,15	232,19	240,97	242,94	233,18	234,38	218,53	190,83	199,59	201,17	214,00	220,20	218,74	216,61	206,65
Mogi das Cruzes	197,58	219,58	216,00	213,79	231,56	241,91	246,87	228,68	179,11	192,58	193,97	196,98	217,37	233,15	228,85	220,00
Mogi Guaçu	213,81	226,28	243,30	241,04	239,99	245,84	252,20	226,56	193,84	201,54	219,09	223,12	223,18	234,36	234,64	217,75
Mogi Mirim	219,69	229,33	220,60	224,57	229,49	242,75	246,09	230,17	198,01	205,39	198,10	207,04	213,40	230,55	227,06	216,57
Mombuca	195,35	217,32	213,65	215,83	210,20	242,58	257,05	225,95	177,39	193,99	191,94	197,73	200,11	234,06	237,72	206,18
Monções	193,45	197,39	231,48	242,24	238,37	244,90	257,21	224,43	176,63	188,00	194,48	209,88	216,22	205,27	237,79	203,64
Mongaguá	198,76	210,90	209,19	212,76	226,74	231,06	228,64	210,16	178,29	188,64	185,70	194,56	213,70	219,53	213,49	199,88
Monte Alegre do Sul	206,64	248,99	241,29	228,17	248,49	257,89	254,43	235,11	194,94	217,51	217,60	215,85	234,44	253,58	236,30	221,77
Monte Alto	211,45	219,46	216,30	218,31	233,17	239,37	234,23	215,56	194,25	195,38	197,35	206,72	221,24	226,58	219,52	211,70
Monte Aprazível	225,11	237,11	235,81	231,19	235,73	244,56	251,54	239,89	202,49	207,73	207,42	209,76	221,84	228,92	228,88	229,11
Monte Azul Paulista	212,81	237,37	252,31	232,88	230,98	248,78	251,07	223,77	189,15	207,84	211,99	209,77	215,54	227,39	233,60	212,29
Monte Castelo	198,20	228,81	246,86	280,46	240,18	262,76	252,96	227,23	181,70	208,33	204,55	242,42	217,09	240,14	237,37	213,18
Monte Mor	214,28	237,09	231,08	225,63	238,50	244,78	251,41	221,76	193,64	206,98	201,80	205,18	221,26	233,55	233,52	215,10
Monteiro Lobato	238,86	232,10	216,64	236,05	251,99	254,47	244,33	232,93	214,05	204,97	197,34	215,55	227,48	231,06	216,07	216,44
Morro Agudo	200,61	227,94	221,78	229,59	229,03	235,67	240,22	207,87	187,31	203,12	197,30	212,53	208,07	220,68	223,74	202,38
Morungaba	199,33	226,23	214,25	232,54	237,69	231,54	239,83	227,65	180,34	196,76	192,60	213,55	219,23	219,85	220,19	213,60
Motuca	218,55	242,58	223,04	265,60	247,72	262,71	238,05	233,96	193,18	198,68	214,95	227,88	217,20	244,38	229,54	238,79
Murutinga do Sul	194,58	218,29	200,32	189,07	248,28	268,08	252,46	219,69	186,94	195,81	187,54	177,74	228,26	246,63	237,17	194,57
Nantes	207,81	203,19	207,87	219,06	228,87	234,76	230,04	209,40	186,15	177,70	183,57	204,24	210,89	206,89	209,55	206,83
Narandiba	185,42	221,39	209,02	234,78	235,05	250,78	233,63	229,64	163,49	194,39	187,55	205,20	207,19	229,71	219,05	220,49
Natividade da Serra	192,79	193,39	212,54	213,69	222,13	244,77	240,72	227,11	163,97	170,40	189,80	194,95	222,21	222,03	218,82	213,63
Nazaré Paulista	193,71	204,40	205,31	199,01	226,02	243,53	243,36	223,89	178,44	186,16	188,03	184,15	209,78	227,18	229,86	213,87
Neves Paulista	245,66	307,22	254,01	236,68	234,91	264,14	266,88	253,55	197,48	267,72	213,50	215,82	217,34	239,48	233,52	235,80
Nhandeara	215,29	240,23	217,37	224,70	274,36	250,96	254,39	247,92	195,62	211,11	197,31	202,36	246,83	238,57	232,17	226,52
Nipoã	215,39	223,11	224,74	228,44	238,91	249,22	258,94	236,08	177,03	190,91	190,00	184,60	199,59	227,81	236,89	223,68
Nova Aliança	198,47	224,31	215,72	215,38	222,29	224,23	251,66	240,67	183,29	197,91	195,26	190,95	201,34	207,23	229,94	230,05

Anexo III: Estado de São Paulo – Ensino Fundamental: Anos Iniciais
Rede Pública – Saeb: nota média de Matemática e Língua Portuguesa
2007/2021

Município	Nota Média: Matemática								Nota Média: Língua Portuguesa							
	2007	2009	2011	2013	2015	2017	2019	2021	2007	2009	2011	2013	2015	2017	2019	2021
Nova Campina	192,19	209,63	215,12	228,30	230,67	229,92	225,47	209,88	177,23	182,25	190,33	200,45	220,98	218,22	210,78	195,70
Nova Canaã Paulista	189,23	207,00	229,44	246,17	262,20	266,49	249,62	257,52	168,59	178,64	203,78	205,38	236,88	234,66	229,23	235,47
Nova Castilho	196,48	269,88	-	-	-	260,96	239,97	238,02	193,84	222,72	-	-	-	230,07	233,62	202,14
Nova Europa	195,94	201,64	193,16	220,60	239,82	235,58	249,42	229,26	174,85	178,01	179,24	193,60	210,68	217,73	222,35	212,81
Nova Granada	195,58	220,23	227,46	231,23	238,68	241,54	252,98	227,82	180,47	194,52	200,07	211,35	219,54	231,49	229,58	213,66
Nova Guataporanga	202,59	222,05	244,31	262,68	234,66	239,34	244,06	238,99	181,18	190,43	204,41	234,16	232,50	227,49	226,29	225,55
Nova Independência	229,09	217,04	222,09	252,32	226,10	232,83	235,93	208,06	189,43	183,00	194,93	213,47	209,16	220,16	221,34	206,85
Nova Luzitânia	202,03	253,16	215,24	232,15	240,94	231,75	255,66	235,32	178,39	208,67	200,19	206,76	235,22	228,31	246,55	230,17
Nova Odessa	218,79	216,60	233,55	237,83	244,92	253,38	263,65	245,21	200,27	193,98	208,80	220,08	229,42	241,23	245,19	232,79
Novais	191,26	210,28	222,02	200,68	254,84	248,29	267,56	244,54	170,36	181,52	200,08	179,17	229,04	216,05	238,36	218,37
Novo Horizonte	241,58	256,72	266,51	275,71	275,47	279,95	271,80	228,96	198,39	214,09	218,44	229,72	239,51	243,95	237,98	217,65
Nuporanga	213,52	279,94	265,52	264,72	255,97	257,14	263,56	218,36	192,68	228,58	219,55	229,77	237,34	236,64	236,18	208,47
Ocauçu	195,42	234,33	220,90	255,78	275,78	262,21	256,17	231,31	179,87	217,93	197,09	221,13	239,06	236,55	239,46	214,89
Óleo	185,78	187,21	219,51	222,28	-	243,83	218,86	263,40	166,30	174,27	207,91	199,92	-	224,88	183,81	228,21
Olímpia	207,63	222,30	240,42	238,54	244,87	246,93	253,43	232,85	184,83	193,06	211,38	216,67	225,51	235,57	231,99	223,29
Onda Verde	198,60	227,40	235,58	216,29	245,98	238,44	237,24	219,67	177,61	198,82	203,46	185,39	222,86	222,22	215,32	204,62
Oriente	176,16	221,23	205,34	207,10	228,58	231,32	244,42	219,29	158,96	193,17	184,60	196,04	205,09	213,50	217,62	196,17
Orindiúva	212,22	256,69	246,42	235,19	250,71	263,30	264,19	227,15	194,71	206,76	209,38	209,73	235,11	230,79	232,35	214,76
Orlândia	216,19	220,70	228,19	230,81	232,32	231,96	235,79	207,28	198,67	191,65	201,88	214,10	219,31	220,40	220,74	198,50
Osasco	190,25	196,29	199,74	201,71	219,50	224,95	231,02	218,27	173,62	178,77	184,33	189,06	209,16	216,95	217,18	209,38
Oscar Bressane	234,78	271,53	235,96	262,81	249,87	255,45	267,56	265,25	200,47	231,27	209,50	227,02	227,79	238,69	236,38	225,93
Osvaldo Cruz	219,78	231,47	223,28	226,24	237,88	232,59	251,82	227,39	195,25	208,34	201,85	206,32	219,63	222,71	229,91	214,28
Ourinhos	209,15	227,04	220,84	236,81	246,20	252,50	258,76	224,84	188,73	199,65	196,76	215,67	224,20	232,94	237,56	214,37
Ouro Verde	256,74	259,20	261,79	234,12	248,46	243,26	250,35	246,98	219,93	217,65	201,51	197,97	212,48	229,97	224,31	221,95
Ouroeste	207,17	231,45	226,79	237,65	234,84	248,75	248,34	230,40	190,14	200,54	202,12	213,38	216,24	229,85	220,04	224,27
Pacaembu	221,89	225,38	226,17	230,05	241,68	239,56	249,99	218,64	191,04	193,50	190,09	210,49	227,90	228,91	236,22	212,66
Palestina	223,87	214,31	202,18	216,10	238,30	237,25	232,00	213,56	200,96	191,97	182,16	191,10	215,02	222,51	221,51	207,25
Palmares Paulista	190,91	205,16	215,50	214,53	245,40	261,54	243,50	240,62	177,07	187,88	190,15	197,59	206,90	234,99	217,64	221,36
Palmeira d'Oeste	221,95	230,49	264,45	262,15	271,56	260,01	253,42	234,03	193,76	194,64	210,18	224,65	237,89	239,34	222,55	215,75
Palmital	195,49	208,59	224,19	216,74	236,70	240,79	232,85	215,25	178,75	186,72	198,29	198,96	221,43	223,61	217,29	206,18
Panorama	197,68	229,22	237,00	228,05	240,84	244,23	235,36	218,99	175,64	193,03	205,98	202,91	213,11	219,55	218,94	206,26
Paraguaçu Paulista	194,07	217,25	228,82	239,76	237,27	238,40	248,26	220,22	179,95	198,56	203,51	217,31	217,69	226,35	230,21	214,15
Paraibuna	195,72	215,89	227,16	224,60	239,12	238,86	244,71	229,21	181,84	190,83	195,52	203,56	218,61	227,15	226,26	216,24
Paraíso	234,32	247,59	257,23	249,63	241,52	237,27	243,83	227,35	195,73	207,27	229,14	224,62	229,59	230,50	229,11	217,27
Paranapanema	203,31	215,10	216,86	223,40	223,76	239,48	247,97	225,63	176,52	184,10	181,87	186,42	196,06	206,29	217,13	206,68
Paranapuã	200,53	243,05	240,38	264,30	248,26	222,30	238,51	230,08	178,25	207,48	206,84	231,75	227,45	207,71	222,71	217,39
Parapuã	208,77	217,42	230,47	232,95	236,82	254,54	253,30	229,31	189,25	192,62	204,82	203,37	216,49	231,99	226,60	216,42
Pardinho	185,41	215,37	207,66	207,39	237,39	240,08	221,19	201,34	166,77	184,14	181,58	189,92	216,10	222,51	198,92	186,28
Pariquera-Açu	186,52	201,93	198,63	219,49	228,11	233,99	233,93	215,81	169,68	186,41	185,47	199,58	218,68	223,97	217,15	201,71
Parisi	192,83	219,10	232,85	221,87	237,60	233,25	226,29	237,60	169,85	193,09	210,29	204,87	201,17	220,17	214,21	216,16
Patrocínio Paulista	212,93	226,14	235,05	219,42	248,03	241,54	237,27	226,92	192,52	199,28	211,35	200,48	232,78	227,75	220,77	210,83
Paulicéia	190,59	210,81	210,52	210,52	235,93	223,63	257,09	221,59	172,18	182,41	186,30	189,44	220,34	212,49	225,87	205,52
Paulínia	206,09	228,15	222,04	228,75	240,67	245,06	243,49	227,36	191,59	205,60	200,44	208,66	226,73	231,18	228,96	221,29
Paulistânia	211,37	241,47	218,50	285,37	258,73	234,94	257,37	256,67	195,34	215,43	199,24	243,66	249,34	209,34	240,44	233,41
Paulo de Faria	230,06	229,04	215,12	209,77	225,09	244,05	251,64	215,98	195,01	189,31	191,81	194,65	211,16	220,11	227,99	208,39
Pederneiras	197,80	236,03	224,89	222,43	233,87	239,36	239,27	214,85	176,28	201,50	199,89	200,38	221,00	226,54	222,36	206,28
Pedra Bela	225,21	236,33	234,58	213,06	240,22	243,90	254,28	230,81	206,47	198,22	200,64	189,79	225,96	225,58	227,76	212,39
Pedranópolis	205,71	238,55	237,09	267,37	247,59	237,19	256,10	235,88	185,85	197,27	197,28	215,50	222,04	226,85	233,02	232,76
Pedregulho	194,77	219,66	224,49	215,20	226,63	235,89	239,15	223,84	175,61	189,79	199,92	199,52	213,04	224,73	221,10	213,82
Pedreira	220,73	247,17	235,99	245,26	250,15	257,30	257,56	240,57	200,50	215,63	211,70	220,24	230,77	237,88	237,30	224,03
Pedrinhas Paulista	237,03	217,78	216,37	239,70	231,41	260,24	234,94	241,00	212,63	186,29	201,30	218,56	224,99	242,34	228,78	238,74
Pedro de Toledo	189,15	205,34	218,36	202,67	228,39	219,56	226,65	225,13	171,31	184,14	190,51	180,05	216,63	203,59	209,89	208,93
Penápolis	209,41	232,96	219,63	227,83	242,19	250,59	255,19	255,40	193,61	203,35	197,41	207,33	227,36	234,32	236,99	237,50
Pereira Barreto	195,92	221,79	239,77	262,26	277,25	267,14	275,49	244,10	180,99	193,68	205,47	226,96	252,65	245,70	248,64	223,67
Pereiras	222,43	256,12	240,33	261,08	247,31	250,27	254,18	221,64	198,71	214,28	207,91	220,45	226,63	227,05	236,34	215,41
Peruíbe	195,37	210,87	219,62	220,33	237,03	229,15	230,23	217,90	178,19	186,31	196,38	199,39	217,09	215,14	214,85	208,68
Piacatu	209,93	245,83	251,33	245,53	241,78	264,06	267,87	257,64	185,02	209,02	214,24	219,27	206,76	248,42	235,58	228,41
Piedade	202,77	221,92	221,45	224,05	244,76	252,16	261,51	236,14	182,35	193,63	196,46	204,79	225,10	238,63	242,38	221,58
Pilar do Sul	207,83	222,06	228,59	226,81	247,52	250,52	254,08	237,40	186,24	190,92	204,84	202,08	223,20	233,64	234,77	226,37
Pindamonhangaba	207,50	221,10	221,18	226,95	239,32	248,83	246,44	228,04	186,36	194,88	195,50	206,10	224,01	237,37	233,93	216,22
Pindorama	211,61	220,46	239,47	236,12	241,56	240,48	249,54	226,35	193,85	194,00	208,90	215,37	219,43	228,68	231,12	215,84
Pinhalzinho	202,42	211,31	199,54	223,07	228,25	243,89	243,93	219,80	194,53	190,43	182,30	207,75	210,19	234,26	229,25	208,11

Anexo III: Estado de São Paulo – Ensino Fundamental: Anos Iniciais Rede Pública – Saeb: nota média de Matemática e Língua Portuguesa 2007/2021

Município	Nota Média: Matemática								Nota Média: Língua Portuguesa							
	2007	2009	2011	2013	2015	2017	2019	2021	2007	2009	2011	2013	2015	2017	2019	2021
Piquerobi	180,10	235,25	266,15	245,84	236,60	236,04	258,93	211,57	157,10	208,61	237,21	218,94	213,40	223,51	234,90	184,57
Piquete	194,45	219,09	217,72	211,19	229,84	240,99	242,65	225,86	180,83	192,78	195,43	194,44	225,45	226,84	222,52	210,99
Piracaia	223,15	228,04	227,04	219,36	233,89	244,67	248,09	229,72	201,79	202,09	205,14	199,08	222,35	233,16	240,68	221,34
Piracicaba	199,46	221,06	227,95	238,73	241,87	247,05	250,97	235,12	181,81	195,95	203,43	216,68	222,26	231,94	232,31	222,58
Piraju	208,12	224,74	227,61	225,54	234,72	244,16	247,61	228,80	189,06	198,10	206,74	206,63	219,16	233,00	232,69	216,99
Pirajuí	191,75	227,93	228,03	194,87	212,83	206,79	211,54	206,84	174,29	197,75	200,50	184,69	202,58	200,00	201,78	193,93
Pirangi	210,19	215,89	202,71	211,02	217,51	241,97	246,50	222,53	181,77	188,11	193,06	188,37	202,28	229,66	237,81	216,95
Pirapora do Bom Jesus	188,18	191,88	205,76	195,10	197,34	204,61	201,44	204,57	174,24	171,44	184,75	179,58	191,98	203,48	189,43	200,85
Pirapozinho	209,96	241,98	219,84	230,91	231,83	233,30	238,90	232,07	190,05	207,05	196,13	211,33	212,15	223,90	221,43	224,88
Pirassununga	197,25	222,84	228,33	238,42	238,75	234,95	242,24	223,37	181,98	199,17	208,71	222,09	223,33	220,28	222,95	213,95
Piratininga	192,22	215,11	223,99	202,34	217,59	255,35	247,54	-	173,10	187,87	193,95	188,92	208,60	249,48	232,26	-
Pitangueiras	200,44	225,42	219,49	229,57	243,71	252,06	254,03	240,96	178,04	192,41	190,06	203,82	215,97	228,06	226,72	222,30
Planalto	221,17	251,57	215,40	235,42	230,92	242,61	239,39	257,99	182,20	201,61	179,27	204,20	217,11	223,81	217,62	235,01
Platina	182,62	204,94	222,52	191,33	235,66	233,56	239,11	229,89	172,27	180,83	186,69	174,59	219,09	221,48	211,73	207,94
Poá	199,42	215,00	223,09	228,55	230,43	241,71	243,37	218,43	182,30	191,64	199,44	209,29	218,23	236,47	227,96	217,54
Poloni	205,84	242,55	224,92	218,93	238,72	245,84	244,27	214,87	181,45	201,30	206,10	200,92	208,36	219,43	219,49	200,32
Pompéia	219,31	249,31	239,73	240,26	266,08	260,63	268,60	252,42	196,12	211,90	211,56	212,92	240,13	242,95	244,21	234,32
Pongaí	197,37	218,32	240,06	215,81	241,75	237,21	245,68	243,38	190,07	194,54	206,11	186,22	222,16	222,89	231,61	229,38
Pontal	214,28	212,39	210,44	204,46	208,64	242,52	267,49	214,23	188,99	181,94	183,54	185,78	190,27	224,27	237,45	202,39
Pontalinda	198,16	228,85	233,17	213,91	225,26	229,31	253,24	212,28	188,50	197,01	193,91	186,30	202,67	210,41	227,52	205,18
Pontes Gestal	202,78	226,65	214,81	204,26	216,49	242,63	236,12	-	182,76	200,10	181,56	172,48	214,61	226,92	213,87	-
Populina	206,45	239,72	232,17	230,25	256,63	238,62	ND	220,52	189,25	201,18	206,99	203,06	228,63	219,10	ND	202,29
Porangaba	208,49	224,99	210,53	193,02	225,44	233,08	237,39	223,95	186,67	190,29	182,37	174,00	198,92	209,00	205,40	203,61
Porto Feliz	205,97	230,74	230,85	231,25	228,72	239,76	230,66	211,84	188,26	205,39	201,79	207,41	212,81	223,75	218,06	202,65
Porto Ferreira	212,53	223,73	219,80	240,32	246,35	245,06	240,58	227,12	189,87	195,68	193,74	218,07	230,42	232,29	219,15	216,92
Potim	192,27	209,43	223,55	207,13	209,74	228,66	239,31	232,66	176,68	189,23	192,89	182,23	197,84	220,33	227,46	219,23
Potirendaba	214,13	238,07	238,76	240,00	249,76	245,19	255,09	223,62	194,80	202,85	208,36	215,24	232,68	227,51	235,71	215,25
Pracinha	171,97	210,10	222,16	231,19	-	252,06	222,17	244,12	162,25	181,42	203,02	199,83	-	212,61	188,35	220,43
Pradópolis	200,74	203,49	223,07	227,85	233,28	231,54	228,11	214,03	180,37	180,42	200,01	205,87	216,88	219,04	211,35	205,46
Praia Grande	202,84	215,80	228,90	231,54	230,56	241,47	246,44	224,47	182,76	194,30	205,73	209,32	219,55	229,45	230,48	215,36
Pratânia	183,40	195,96	216,57	211,33	217,87	227,27	221,20	-	170,40	171,35	191,62	193,82	211,19	216,97	205,35	-
Presidente Alves	180,08	220,17	199,35	205,12	-	226,02	225,71	234,74	166,83	190,53	186,03	178,05	-	207,89	203,48	209,43
Presidente Bernardes	203,10	202,24	229,00	232,51	231,52	225,57	228,43	229,11	187,52	179,68	202,20	224,25	208,38	219,03	213,75	211,17
Presidente Epitácio	188,70	219,56	214,10	224,16	240,86	239,19	246,18	240,46	173,25	192,70	189,37	200,33	215,73	226,92	221,20	221,46
Presidente Prudente	200,94	212,51	211,60	226,66	240,14	242,38	245,15	227,54	184,15	190,00	191,25	209,87	222,90	229,01	230,84	221,78
Presidente Venceslau	207,69	257,06	261,76	265,90	260,91	260,96	258,96	243,07	188,30	215,09	228,57	235,35	235,74	241,79	236,84	225,84
Promissão	191,82	213,42	207,77	215,29	240,42	237,24	242,88	229,96	174,14	191,88	185,93	196,06	219,36	224,66	217,12	213,15
Quadra	207,01	232,08	231,21	227,14	236,95	237,32	253,40	226,52	187,06	194,59	193,38	201,09	203,50	209,71	218,71	204,67
Quatá	216,82	235,69	218,01	211,95	216,34	238,26	259,43	234,93	186,83	205,47	199,57	197,05	200,90	228,50	235,10	224,38
Queiroz	175,46	208,31	196,64	221,36	235,87	247,99	230,18	219,03	158,82	186,39	183,89	209,58	224,02	222,72	215,08	209,54
Queluz	187,93	200,19	215,01	215,00	217,23	216,13	232,72	234,98	169,62	179,98	190,72	201,97	209,57	204,56	212,42	219,18
Quintana	228,13	224,11	233,25	240,34	265,71	284,94	265,56	218,22	195,91	187,06	197,99	219,33	220,66	244,31	234,84	203,14
Rafard	220,92	238,58	222,06	221,00	235,18	241,61	238,80	240,59	201,75	210,81	203,03	207,70	220,20	228,54	232,39	226,65
Rancharia	195,44	226,10	245,22	224,63	228,48	256,20	258,26	229,46	184,90	194,96	216,35	206,66	211,25	239,92	233,72	219,47
Redenção da Serra	200,77	195,41	215,75	196,93	250,81	239,67	248,67	231,05	177,77	180,46	195,48	171,13	221,31	218,51	230,27	214,50
Regente Feijó	204,53	229,84	219,27	228,51	234,32	250,22	248,61	239,31	184,57	199,79	203,46	211,57	217,54	232,39	234,66	229,49
Reginópolis	213,02	255,76	244,85	221,51	228,04	247,90	245,76	233,76	183,87	218,21	222,76	193,75	218,87	236,19	227,07	222,09
Registro	201,04	212,64	201,74	226,07	236,03	245,61	253,80	221,19	182,89	187,41	181,14	205,98	217,75	232,47	231,83	211,14
Restinga	207,45	228,01	213,89	217,03	211,00	233,07	247,33	217,30	181,40	196,08	190,35	194,10	197,10	218,30	215,12	202,12
Ribeira	168,82	223,31	190,30	185,51	245,32	226,74	224,15	201,78	158,35	185,28	176,58	173,64	223,94	209,69	208,24	192,52
Ribeirão Bonito	203,32	216,75	219,22	215,68	218,78	231,69	224,52	215,69	184,72	186,04	194,94	206,21	204,43	221,71	210,55	206,52
Ribeirão Branco	197,40	211,27	207,53	221,75	251,79	254,63	253,58	228,90	172,37	174,45	182,10	194,46	227,59	231,15	225,50	212,46
Ribeirão Corrente	218,16	270,73	222,87	214,97	236,91	245,92	253,65	220,07	193,75	222,42	198,74	189,38	208,91	225,28	231,20	212,94
Ribeirão do Sul	230,29	244,41	237,43	221,90	237,63	248,81	249,87	230,18	203,72	213,62	207,72	205,03	218,47	234,81	225,50	210,44
Ribeirão dos Índios	183,54	229,28	212,01	187,50	-	227,67	248,80	238,13	157,67	193,31	188,87	171,34	-	208,37	232,19	208,23
Ribeirão Grande	210,84	204,15	216,65	226,20	227,27	245,40	245,55	223,75	194,18	176,29	198,33	208,71	216,87	229,82	221,08	201,83
Ribeirão Pires	201,08	223,63	230,87	235,62	243,02	251,97	254,40	235,08	185,90	196,59	205,13	214,34	223,29	237,14	234,71	225,31
Ribeirão Preto	191,56	207,13	219,12	225,23	235,76	234,91	235,92	214,31	172,72	183,82	195,81	207,17	219,00	221,84	218,60	204,53
Rifaina	180,17	195,52	241,28	206,76	233,51	239,07	235,82	-	166,67	179,37	208,80	191,14	212,52	231,02	228,39	-
Rincão	192,51	204,52	199,52	199,49	206,34	218,40	219,11	206,16	172,05	180,58	175,99	185,14	190,86	208,69	200,48	197,36
Rinópolis	205,13	219,59	203,09	220,02	246,78	238,51	249,81	222,61	187,29	194,18	188,71	200,39	220,53	220,90	226,68	208,16
Rio Claro	213,26	220,73	ND*	238,90	244,29	246,74	245,42	219,55	191,34	199,15	ND*	222,07	231,79	236,11	232,10	217,42

Anexo III: Estado de São Paulo – Ensino Fundamental: Anos Iniciais Rede Pública – Saeb: nota média de Matemática e Língua Portuguesa 2007/2021

Município	Nota Média: Matemática								Nota Média: Língua Portuguesa							
	2007	2009	2011	2013	2015	2017	2019	2021	2007	2009	2011	2013	2015	2017	2019	2021
Rio das Pedras	207,19	229,99	230,22	231,66	228,40	240,01	246,27	228,52	188,71	204,64	205,02	210,79	215,48	232,37	233,82	219,99
Rio Grande da Serra	181,55	197,83	210,60	205,92	234,68	243,61	242,08	221,87	165,77	176,59	187,28	192,35	214,64	230,66	224,31	211,50
Riolândia	173,03	197,57	188,90	200,25	237,21	242,34	247,32	226,08	152,28	170,43	166,78	180,58	212,79	226,86	220,64	212,52
Riversul	196,18	216,04	210,90	212,10	224,86	228,56	236,63	223,21	175,58	191,96	180,07	196,02	206,31	221,29	213,59	203,47
Rosana	192,81	217,44	232,13	214,77	227,32	245,44	251,48	235,80	179,98	192,96	203,00	198,93	220,01	227,71	231,90	220,90
Roseira	220,18	226,90	219,21	211,00	237,69	244,21	242,46	228,24	196,41	196,97	199,40	199,71	220,83	231,19	223,01	217,97
Rubiácea	232,52	242,64	229,51	245,45	238,90	245,52	234,28	255,58	197,15	216,32	212,96	230,82	209,17	240,03	211,66	232,70
Rubinéia	253,01	263,89	242,71	230,80	219,35	254,11	252,34	236,96	213,80	256,77	212,76	206,72	215,14	237,73	225,98	226,08
Sabino	188,65	211,03	220,49	219,12	257,41	218,91	245,45	242,99	177,39	184,77	188,84	199,19	223,38	204,53	223,46	211,69
Sagres	199,93	196,32	250,52	214,82	251,48	265,51	ND	218,47	175,00	175,38	196,93	194,22	237,85	244,51	ND	205,68
Sales	203,71	224,63	230,72	232,77	238,05	250,94	ND	234,03	180,52	198,58	201,22	199,08	218,56	224,58	ND	210,81
Sales Oliveira	210,15	228,37	220,02	233,03	233,00	231,50	229,07	212,65	191,38	202,50	198,24	213,91	218,24	228,91	219,11	200,93
Salesópolis	208,88	215,09	209,65	219,26	241,98	246,35	243,25	216,70	185,66	193,65	188,57	194,09	224,29	229,57	219,81	206,49
Salmourão	186,49	202,00	198,55	209,04	242,30	230,27	238,94	-	169,77	181,38	180,38	192,17	220,20	219,62	220,44	-
Saltinho	240,34	237,35	240,67	246,07	253,22	251,89	262,11	266,35	214,56	208,32	221,90	228,37	235,32	238,66	242,45	250,18
Salto	216,96	226,25	221,80	231,52	242,48	246,26	249,17	237,91	193,94	196,54	197,87	208,39	224,19	230,68	231,69	226,03
Salto de Pirapora	202,78	220,94	228,35	236,62	231,35	244,58	243,84	228,11	183,06	196,93	205,28	211,75	222,14	234,01	226,06	215,51
Salto Grande	199,77	242,24	212,80	247,09	239,26	265,71	250,84	228,23	190,97	216,69	192,93	208,78	215,17	244,78	227,96	220,58
Sandovalina	196,35	194,08	212,65	220,61	205,69	222,81	239,04	210,75	169,95	170,33	196,10	205,27	195,61	200,17	211,92	205,51
Santa Adélia	197,77	219,38	227,23	219,19	243,43	251,38	261,77	229,87	181,33	185,89	198,72	198,10	221,12	231,97	237,23	209,64
Santa Albertina	203,77	229,35	221,57	231,69	236,44	246,22	247,01	231,42	187,44	195,33	193,73	205,40	216,95	224,85	223,04	220,53
Santa Bárbara d'Oeste	218,06	236,52	239,53	240,12	251,52	252,39	254,80	233,30	199,16	209,86	215,87	223,10	233,52	238,55	236,78	222,65
Santa Branca	206,60	216,31	196,25	229,46	231,85	248,25	238,67	211,31	184,58	194,27	181,25	205,14	212,01	240,13	224,04	200,26
Santa Clara d'Oeste	192,39	234,63	242,98	224,67	-	238,03	254,19	231,40	181,25	213,57	210,60	213,89	-	214,14	229,95	231,65
Santa Cruz da Conceição	208,39	222,63	233,27	216,23	238,18	250,47	264,41	231,90	191,42	196,12	211,47	200,36	229,44	239,62	242,11	214,27
Santa Cruz da Esperança	225,35	230,72	209,73	235,18	214,83	227,29	232,79	225,99	183,52	198,52	187,72	204,51	206,99	207,73	227,15	204,74
Santa Cruz das Palmeiras	198,23	211,38	200,62	210,80	241,80	238,16	243,78	227,78	176,89	182,35	182,74	189,94	222,76	221,71	226,36	219,39
Santa Cruz do Rio Pardo	209,46	239,57	242,78	230,42	251,72	246,77	258,88	229,72	188,15	207,85	214,79	210,71	231,29	225,90	233,74	214,72
Santa Ernestina	194,81	228,89	218,94	259,67	250,12	236,80	240,99	228,40	174,82	195,30	195,66	230,95	216,14	232,55	216,36	219,84
Santa Fé do Sul	285,85	231,54	230,76	235,72	242,15	248,80	239,12	232,26	235,57	205,20	204,78	216,23	225,01	242,10	229,58	225,58
Santa Gertrudes	211,41	228,91	222,77	229,23	247,27	249,97	248,83	228,26	189,10	200,57	197,27	209,58	231,49	236,53	232,05	217,51
Santa Isabel	196,03	225,16	231,67	229,28	234,32	247,04	249,71	227,20	180,58	202,15	203,57	205,26	222,11	233,23	233,81	217,00
Santa Lúcia	215,53	231,55	212,32	206,28	229,39	237,39	249,24	225,34	190,13	189,97	187,76	181,31	208,20	220,63	229,67	208,55
Santa Maria da Serra	194,55	212,25	223,38	227,65	225,95	213,12	233,53	217,45	178,13	183,17	200,47	200,01	208,33	202,87	224,19	199,08
Santa Mercedes	203,44	226,80	219,66	228,15	236,02	239,49	251,60	224,13	185,36	202,61	188,03	212,70	218,24	233,43	227,47	205,43
Santa Rita do Passa Quatro	221,42	239,70	232,48	233,21	236,61	241,33	240,25	230,76	203,42	216,14	209,17	212,32	223,24	228,69	221,53	215,13
Santa Rita d'Oeste	280,18	235,62	-	-	242,98	228,13	262,57	236,20	222,82	188,73	-	-	227,74	212,34	234,39	217,05
Santa Rosa de Viterbo	200,18	217,18	219,89	211,26	224,16	229,83	228,60	207,62	180,77	195,94	188,61	190,86	209,00	217,47	215,12	197,93
Santa Salete	-	242,16	-	249,97	271,31	278,31	278,70	-	-	197,72	-	231,82	246,59	251,42	250,43	-
Santana da Ponte Pensa	218,80	-	-	-	-	278,44	295,23	280,80	191,68	-	-	-	-	269,11	257,38	254,61
Santana de Parnaíba	197,94	211,67	205,01	208,16	219,57	236,30	231,55	220,84	184,54	193,30	190,91	195,99	210,46	227,87	220,59	215,44
Santo Anastácio	195,70	222,22	211,73	215,19	233,85	230,81	241,44	214,78	180,86	193,21	193,78	205,59	215,44	219,04	224,28	201,81
Santo André	200,09	215,44	219,79	220,86	238,83	238,99	241,51	227,53	183,70	194,04	199,53	205,45	223,43	227,55	226,49	217,72
Santo Antônio da Alegria	219,83	237,32	246,82	249,64	267,51	260,11	249,90	-	199,17	201,97	203,82	217,45	219,93	236,84	232,53	-
Santo Antônio de Posse	201,44	234,65	216,29	216,76	228,89	235,74	239,29	222,94	182,56	204,50	186,81	193,63	214,33	222,07	221,64	211,24
Santo Antônio do Aracanguá	196,28	202,79	220,14	221,16	242,76	244,11	243,47	230,49	183,55	183,87	201,31	203,15	225,29	240,37	224,12	224,00
Santo Antônio do Jardim	235,58	239,61	271,50	246,06	251,14	258,49	268,50	237,78	204,55	210,22	230,31	225,38	231,92	242,26	245,26	221,82
Santo Antônio do Pinhal	201,01	219,46	224,91	224,55	236,20	239,06	241,50	221,19	183,74	196,38	198,60	206,78	223,88	228,97	229,39	210,11
Santo Expedito	187,61	222,57	203,93	213,16	210,76	221,85	ND	240,51	168,11	194,07	191,63	195,14	193,35	215,66	ND	214,01
Santópolis do Aguapeí	254,21	237,01	229,01	228,66	256,08	262,64	287,10	248,27	202,78	203,83	193,37	196,82	243,86	234,27	252,58	234,24
Santos	204,03	214,39	218,91	218,71	229,61	225,57	222,67	223,74	187,12	192,63	200,53	204,26	216,55	217,17	209,95	213,49
São Bento do Sapucaí	201,24	225,49	240,77	241,62	241,32	235,54	241,65	228,52	189,47	197,77	213,27	212,96	230,14	226,57	225,88	214,24
São Bernardo do Campo	209,04	223,29	224,72	227,43	246,95	249,21	251,89	238,93	191,81	202,28	206,35	212,97	235,93	239,65	235,34	227,19
São Caetano do Sul	-	238,52	250,41	256,87	264,33	269,95	264,10	246,53	-	215,37	226,77	233,77	241,20	253,56	244,58	238,43
São Carlos	213,09	235,40	226,17	238,66	249,26	256,32	255,43	234,92	193,88	207,80	203,99	219,01	233,18	241,83	237,16	223,19
São Francisco	204,69	255,38	236,05	263,94	263,96	260,74	255,16	203,10	186,62	223,61	202,66	222,50	235,05	238,11	229,63	180,17
São João da Boa Vista	212,18	228,58	234,56	240,80	244,39	247,26	251,94	238,70	190,33	199,87	207,09	215,58	226,27	230,35	235,43	224,62
São João das Duas Pontes	228,79	245,71	233,10	231,73	244,77	229,33	246,79	219,25	196,66	202,77	207,86	199,05	230,06	223,12	217,99	202,36
São João de Iracema	183,02	216,60	229,15	-	251,59	256,81	237,67	220,28	170,51	200,10	206,09	-	228,77	234,16	214,22	213,11
São João do Pau d'Alho	195,95	222,48	211,09	208,90	-	263,44	239,32	-	172,21	192,17	191,32	193,01	-	229,95	206,31	-

Anexo III: Estado de São Paulo – Ensino Fundamental: Anos Iniciais Rede Pública – Saeb: nota média de Matemática e Língua Portuguesa 2007/2021

Município	Nota Média: Matemática								Nota Média: Língua Portuguesa							
	2007	2009	2011	2013	2015	2017	2019	2021	2007	2009	2011	2013	2015	2017	2019	2021
São Joaquim da Barra	196,82	217,04	224,85	229,31	247,19	243,68	247,68	226,06	177,21	193,72	197,19	206,53	225,62	228,51	226,04	217,53
São José da Bela Vista	177,95	201,54	204,89	200,10	219,22	224,82	221,85	203,12	156,90	181,42	181,65	177,06	202,59	209,09	205,13	191,72
São José do Barreiro	199,50	209,96	206,76	200,99	209,13	197,85	239,27	217,19	179,28	178,63	177,70	175,05	195,31	194,11	206,54	203,50
São José do Rio Pardo	214,03	234,86	237,27	237,71	238,27	244,18	236,96	222,37	196,15	207,15	205,90	213,36	220,92	233,20	220,33	211,20
São José do Rio Preto	215,83	230,02	233,56	237,55	247,21	250,95	244,96	227,08	196,91	206,55	211,79	218,93	227,61	238,62	230,15	217,30
São José dos Campos	206,16	223,98	225,66	231,74	242,37	248,13	253,78	241,32	187,82	199,72	203,31	214,39	226,48	234,40	233,17	225,80
São Lourenço da Serra	192,07	211,25	219,57	223,94	230,54	240,22	237,53	222,10	170,07	191,15	195,66	203,97	220,82	231,20	223,04	212,62
São Luiz do Paraitinga	201,55	221,94	228,62	223,10	230,85	236,84	259,24	242,33	188,28	191,40	212,76	207,34	216,70	221,32	245,29	218,58
São Manuel	193,24	212,21	220,14	214,69	228,12	234,01	244,16	220,70	179,30	190,33	202,97	196,68	218,10	227,79	226,34	211,36
São Miguel Arcanjo	214,14	225,37	236,77	231,13	251,80	241,27	249,05	229,90	191,92	197,57	212,58	210,13	235,45	228,12	235,17	215,86
São Paulo	189,17	204,28	204,17	ND*	228,01	231,12	232,79	219,72	171,71	183,21	185,98	ND*	214,53	220,60	218,10	209,60
São Pedro	215,21	227,19	236,84	229,70	232,93	238,67	246,03	222,20	196,74	203,44	212,19	214,02	220,47	227,11	231,10	210,16
São Pedro do Turvo	201,28	227,67	238,83	263,24	250,80	267,18	280,53	230,13	181,32	197,78	197,07	231,74	224,02	245,56	243,18	199,12
São Roque	204,41	231,40	223,55	226,97	223,38	227,71	232,53	208,76	187,37	200,12	203,41	209,71	213,48	223,29	221,96	206,16
São Sebastião	189,03	200,66	202,68	210,82	217,49	224,13	234,28	222,31	173,75	179,80	184,51	195,01	203,52	216,02	218,82	210,23
São Sebastião da Grama	211,70	240,83	248,19	233,68	242,91	261,17	246,89	217,07	191,01	202,03	217,12	211,48	218,29	239,13	234,94	197,56
São Simão	237,66	231,13	215,37	216,75	230,86	234,31	243,67	228,78	210,00	198,75	187,74	201,51	209,41	217,62	219,06	217,73
São Vicente	198,51	205,43	222,53	216,96	219,82	227,82	225,89	210,42	180,00	180,51	199,35	200,86	208,34	215,50	211,84	202,78
Sarapuí	201,57	230,93	208,81	198,81	230,44	223,64	229,76	215,51	189,53	198,96	194,06	180,12	220,34	209,95	216,07	201,45
Sarutaiá	194,37	211,88	212,57	231,08	216,86	220,84	243,85	254,76	178,38	191,61	192,11	222,09	216,48	209,38	226,18	227,61
Sebastianópolis do Sul	230,82	251,97	257,00	254,75	250,29	250,01	290,36	281,04	208,41	226,43	237,37	237,30	236,15	241,58	267,51	253,89
Serra Azul	207,04	212,77	215,42	226,33	220,70	230,18	220,04	204,33	180,03	182,54	193,07	210,04	202,54	218,69	198,46	193,43
Serra Negra	197,77	229,37	216,33	219,58	245,50	249,16	257,10	234,69	181,34	198,57	195,15	196,80	224,58	228,80	229,91	218,19
Serrana	201,37	217,42	218,33	219,87	236,59	229,06	231,18	211,37	182,72	191,39	190,61	195,45	217,97	216,98	216,59	204,67
Sertãozinho	232,07	244,60	252,33	254,46	257,88	266,56	264,36	222,10	208,19	214,03	223,65	229,05	238,76	251,45	246,78	218,09
Sete Barras	220,98	222,46	226,44	202,24	222,55	226,05	230,47	223,72	193,20	190,87	194,95	187,14	214,38	218,76	208,49	212,39
Severínia	193,16	226,73	207,35	204,13	222,96	237,12	235,61	214,74	177,55	192,51	180,34	183,46	198,89	217,78	221,76	199,71
Silveiras	220,37	248,46	223,12	245,27	227,64	217,84	231,55	220,37	187,90	199,40	197,23	218,65	215,40	206,63	210,36	203,00
Socorro	213,83	234,70	238,78	225,39	254,41	266,97	262,97	235,76	197,03	208,12	211,15	207,26	234,43	247,28	246,47	224,06
Sorocaba	204,98	225,47	226,47	227,97	237,50	242,19	244,21	227,29	186,92	201,15	202,46	208,60	222,82	231,94	228,66	217,56
Sud Mennucci	227,63	238,34	238,81	233,20	230,73	247,50	246,97	224,86	204,98	207,63	210,65	216,44	214,54	240,50	233,09	216,04
Sumaré	206,95	219,98	223,49	220,58	226,55	231,60	234,12	220,41	189,10	196,54	202,40	200,43	209,33	219,82	219,21	211,49
Suzanápolis	195,35	200,35	216,33	257,12	-	256,44	248,56	219,74	181,13	172,47	187,50	220,52	-	244,51	220,87	212,50
Suzano	188,36	202,32	212,99	216,21	224,85	231,18	235,92	224,74	171,62	180,98	194,38	199,84	211,70	220,44	219,98	215,71
Tabapuã	230,69	264,57	245,66	254,26	275,39	286,59	275,47	258,36	198,32	217,63	210,31	225,10	242,11	253,35	243,37	239,89
Tabatinga	201,98	222,00	216,69	222,68	222,28	242,98	243,28	218,90	178,79	190,24	186,44	200,41	213,31	223,14	219,37	204,32
Taboão da Serra	203,69	212,54	216,25	224,77	234,69	242,35	241,38	216,20	183,27	192,33	197,26	207,30	222,34	232,49	226,95	211,97
Taciba	201,02	230,61	247,96	242,25	249,56	254,80	244,46	231,12	185,33	205,79	210,29	208,33	217,00	236,94	227,92	214,64
Taguaí	219,57	264,10	253,63	262,22	258,66	271,66	277,51	252,38	193,24	216,76	216,16	228,52	234,03	252,26	250,20	236,12
Taiaçu	197,40	272,56	314,46	213,67	216,15	225,02	253,44	212,44	173,64	199,90	250,39	194,00	203,61	222,25	225,45	191,59
Taiúva	223,77	250,46	226,62	226,77	-	222,43	236,85	211,36	188,00	198,20	197,90	208,59	-	219,35	222,01	204,87
Tambaú	210,78	216,30	219,94	217,48	221,14	215,58	218,27	214,96	188,87	189,67	195,14	199,87	209,13	206,08	202,29	197,93
Tanabi	234,04	261,20	262,18	261,92	260,41	274,03	271,19	251,78	208,38	219,74	222,68	231,26	236,55	247,73	244,81	233,07
Tapiraí	196,89	212,10	213,15	203,49	239,29	253,05	240,74	213,64	175,40	181,86	183,42	189,39	218,01	233,69	222,43	204,32
Tapiratiba	239,17	233,53	223,39	216,90	245,14	238,13	ND	241,06	207,42	200,60	196,21	201,25	220,87	218,60	ND	220,24
Taquaral	177,16	238,92	216,21	238,80	-	220,93	248,49	227,78	166,27	195,29	182,89	217,61	-	217,65	211,64	204,48
Taquaritinga	215,54	225,57	228,77	223,90	223,80	230,21	230,98	219,72	191,84	197,62	199,60	197,30	207,76	217,27	217,60	206,35
Taquarituba	207,36	228,47	235,23	238,46	257,89	258,15	256,31	240,20	188,56	195,95	203,39	212,46	233,49	238,24	236,32	226,97
Taquarivaí	292,92	232,59	231,27	216,01	239,65	244,25	246,38	209,82	237,36	197,05	203,90	195,91	216,48	239,13	231,64	198,12
Tarabai	202,33	214,52	213,60	229,30	222,49	238,16	242,46	239,34	181,98	187,48	182,94	198,52	195,97	222,87	219,33	220,21
Tarumã	200,18	216,28	227,87	225,34	232,79	248,55	259,56	260,97	182,10	193,96	205,32	207,91	218,80	228,82	235,10	240,37
Tatuí	205,48	220,63	220,31	221,10	235,99	235,74	236,05	225,09	187,47	197,23	200,65	199,24	221,44	225,57	219,27	210,50
Taubaté	212,42	218,80	220,52	222,74	225,92	233,53	238,58	219,71	191,67	195,47	198,77	205,33	214,54	226,14	225,80	208,34
Tejupá	193,42	236,33	237,61	241,09	219,43	238,47	219,33	220,68	175,05	194,24	205,76	202,38	204,51	222,34	205,75	203,18
Teodoro Sampaio	194,91	206,23	222,76	227,54	239,54	237,68	250,44	229,18	173,79	184,70	203,48	209,22	224,78	223,86	224,34	219,26
Terra Roxa	262,86	235,91	236,89	231,30	231,51	241,27	243,54	220,19	225,82	186,86	204,97	202,94	219,99	226,23	221,47	214,06
Tietê	210,12	219,06	221,05	222,28	228,21	227,48	261,72	232,60	188,29	194,15	200,54	204,39	214,06	217,85	237,79	218,36
Timburi	213,23	210,03	214,92	247,22	215,76	229,67	240,02	238,52	193,24	180,63	201,29	225,18	197,82	209,90	219,16	213,87
Torre de Pedra	196,93	228,73	228,20	212,64	223,32	240,31	240,57	239,07	187,30	209,10	194,20	193,27	207,61	236,31	207,52	204,81
Torrinha	219,88	252,11	227,62	227,34	255,69	229,21	254,62	226,41	202,64	209,13	206,20	210,27	224,05	215,52	220,80	206,96
Trabiju	177,07	226,26	216,68	234,17	245,56	241,93	240,69	204,56	162,80	186,88	208,34	223,86	229,23	222,18	232,45	201,67
Tremembé	190,89	222,19	211,83	225,45	234,98	238,16	243,53	224,97	174,52	199,83	188,79	208,14	221,79	223,09	221,81	215,92

Anexo III: Estado de São Paulo – Ensino Fundamental: Anos Iniciais Rede Pública – Saeb: nota média de Matemática e Língua Portuguesa 2007/2021

Município	Nota Média: Matemática								Nota Média: Língua Portuguesa							
	2007	2009	2011	2013	2015	2017	2019	2021	2007	2009	2011	2013	2015	2017	2019	2021
Três Fronteiras	204,01	245,69	221,28	223,16	238,23	258,00	230,96	242,56	185,29	206,77	189,52	198,96	220,22	241,95	206,05	236,28
Tuiuti	188,82	226,38	228,37	217,10	227,50	234,45	242,12	229,09	169,26	195,11	202,54	192,11	211,62	226,93	231,93	217,41
Tupã	204,27	229,39	220,77	226,59	238,30	248,63	251,67	230,10	186,38	198,19	195,79	207,07	214,64	228,66	228,42	218,58
Tupi Paulista	215,40	235,80	254,66	266,43	285,70	272,07	279,33	249,81	194,60	208,67	218,94	238,45	250,02	250,57	254,90	227,22
Turiúba	214,24	225,66	-	-	244,12	255,00	251,52	240,05	193,35	204,85	-	-	236,04	231,62	211,64	223,38
Turmalina	280,36	270,16	241,55	266,25	238,61	234,54	250,63	-	225,00	228,54	214,38	215,48	223,14	220,41	236,92	-
Ubarana	215,95	222,87	234,27	217,55	225,58	237,58	228,71	220,58	188,13	194,30	200,97	193,48	202,02	219,48	209,91	205,38
Ubatuba	188,11	203,56	201,51	203,09	216,27	219,39	230,70	214,42	172,81	181,64	183,74	185,86	204,62	210,56	216,93	205,30
Ubirajara	200,93	227,29	216,87	218,68	237,20	213,24	249,21	243,54	174,94	191,94	187,98	207,90	220,01	201,68	227,70	227,99
Uchoa	214,27	240,27	222,79	240,73	249,30	252,41	238,69	213,77	194,35	209,54	201,41	210,48	229,17	238,82	228,18	206,57
União Paulista	171,31	194,04	210,89	194,22	-	228,15	ND	215,48	170,32	172,86	179,00	184,91	-	213,38	ND	193,82
Urânia	222,32	242,92	220,57	244,11	257,09	252,45	271,41	232,61	203,16	212,06	188,81	214,79	232,07	238,34	244,78	213,59
Uru	189,09	192,45	223,53	-	-	257,00	241,05	228,99	164,75	173,33	182,90	-	-	222,76	220,24	220,38
Urupês	211,75	222,07	225,89	250,90	245,11	248,53	253,48	244,54	187,77	197,46	199,79	216,39	221,12	227,91	223,70	224,35
Valentim Gentil	250,94	218,74	242,09	213,24	248,47	252,90	258,31	234,18	229,65	199,04	203,98	198,95	230,21	229,67	230,43	215,93
Valinhos	223,41	227,35	239,99	238,55	242,85	249,52	249,93	230,74	203,51	203,06	219,22	223,14	230,54	240,89	234,55	222,58
Valparaíso	265,01	217,48	247,23	236,82	269,39	257,74	254,83	232,64	221,78	185,62	210,90	207,22	247,28	238,51	232,54	215,21
Vargem	186,37	207,16	197,55	198,91	214,32	214,05	212,93	205,97	178,10	185,56	183,81	173,34	214,77	209,95	206,62	189,74
Vargem Grande do Sul	203,37	218,35	238,26	242,42	245,03	251,78	245,76	235,34	182,88	190,46	204,50	220,06	226,02	239,63	231,49	219,33
Vargem Grande Paulista	202,04	207,78	215,15	204,55	229,89	232,03	243,89	230,04	184,35	186,71	199,31	189,70	216,86	223,92	225,70	216,82
Várzea Paulista	203,16	216,44	211,62	228,79	236,00	236,37	246,47	218,41	182,87	194,74	193,21	210,68	221,61	227,24	229,17	209,41
Vera Cruz	195,48	214,58	226,07	218,02	239,82	235,17	229,90	212,78	178,93	189,65	195,37	197,35	221,45	212,38	211,53	202,40
Vinhedo	221,42	232,50	241,52	243,73	251,85	263,31	259,92	243,48	198,43	202,16	216,02	224,18	232,68	249,48	240,73	230,79
Viradouro	254,32	196,06	215,55	202,96	215,30	218,41	211,88	207,33	209,75	173,06	191,64	180,79	198,58	207,93	200,65	193,78
Vista Alegre do Alto	209,02	262,83	248,72	231,73	248,43	243,92	246,03	227,32	188,72	220,17	213,80	212,06	222,41	226,40	221,48	209,64
Vitória Brasil	189,09	198,97	209,15	-	-	245,88	237,58	225,38	171,46	180,98	180,83	-	-	229,18	211,89	212,60
Votorantim	213,84	219,85	227,16	231,54	237,58	238,42	245,08	227,39	189,28	196,28	202,20	211,57	220,26	227,06	227,12	214,08
Votuporanga	235,88	240,39	240,16	237,87	242,90	248,26	249,85	226,89	207,61	210,23	216,46	216,64	222,57	232,03	232,35	218,35
Zacarias	224,69	214,49	234,17	-	241,61	237,20	236,87	239,97	190,29	192,46	202,98	-	224,47	221,51	223,71	217,31

Fonte: MEC/Inep – elaborada pelo DGA/GGE/DPE/FDE.

Anexo III

MUNICÍPIOS

ENSINO FUNDAMENTAL – ANOS FINAIS
RESULTADOS IDEB E PROJEÇÕES

Anexo III: Estado de São Paulo – Ensino Fundamental: Anos Finais
Rede Estadual: Ideb e Projeções
2007/2021

Município	Ideb (N x P)								Projeções							
	2007	2009	2011	2013	2015	2017	2019	2021	2007	2009	2011	2013	2015	2017	2019	2021
Adamantina	4,7	4,8	4,6	4,6	5,0	4,9	5,2	5,2	4,6	4,8	5,1	5,4	5,8	6,0	6,2	6,4
Aguaí	4,4	4,6	4,6	4,9	4,7	4,5	5,0	4,8	-	4,5	4,7	5,1	5,4	5,6	5,9	6,1
Águas da Prata	4,6	4,4	4,6	5,0	5,6	5,6	5,9	5,2	5,3	5,4	5,7	6,0	6,4	6,6	6,8	6,9
Águas de Lindóia	5,0	5,1	5,4	5,4	5,4	5,3	5,6	6,0	4,4	4,5	4,8	5,2	5,5	5,8	6,0	6,2
Águas de Santa Bárbara	4,1	5,0	4,2	4,3	5,4	5,9	5,8	5,7	4,5	4,6	4,9	5,3	5,6	5,9	6,1	6,3
Agudos	4,3	4,6	4,1	4,3	4,7	4,5	5,1	5,1	4,3	4,4	4,7	5,1	5,5	5,7	5,9	6,2
Alambari	3,9	4,4	4,6	4,7	4,8	4,9	5,2	-	3,3	3,5	3,7	4,1	4,5	4,8	5,0	5,3
Alfredo Marcondes	3,9	4,7	4,9	5,0	4,8	4,7	5,0	5,2	4,5	4,6	4,9	5,3	5,6	5,9	6,1	6,3
Altair	3,8	4,1	4,2	4,4	4,9	4,1	4,8	5,0	3,6	3,7	4,0	4,4	4,8	5,0	5,3	5,6
Altinópolis	5,4	5,7	5,7	5,6	5,9	5,5	5,6	5,2	5,0	5,2	5,4	5,8	6,1	6,3	6,5	6,7
Alto Alegre	4,5	4,4	4,6	4,5	4,8	5,2	4,6	5,1	4,3	4,4	4,7	5,1	5,4	5,7	5,9	6,2
Álvares Florence	4,8	5,0	4,7	5,1	5,2	5,3	5,9	5,9	4,3	4,4	4,7	5,1	5,4	5,7	5,9	6,1
Álvaro de Carvalho	3,9	4,3	3,9	4,5	3,8	4,4	4,9	-	3,9	4,1	4,3	4,7	5,1	5,3	5,6	5,8
Alvinlândia	3,7	4,4	4,6	4,5	4,4	4,6	5,2	5,1	3,6	3,7	4,0	4,4	4,8	5,0	5,3	5,5
Americana	4,6	4,6	4,8	5,0	5,1	5,1	5,5	5,4	4,5	4,7	4,9	5,3	5,7	5,9	6,1	6,3
Américo Brasiliense	4,5	4,4	4,5	4,7	4,6	4,8	4,9	5,0	4,4	4,6	4,9	5,2	5,6	5,8	6,1	6,3
Américo de Campos	4,9	4,8	4,9	4,2	4,0	4,0	4,7	5,1	4,9	5,1	5,3	5,7	6,0	6,2	6,5	6,7
Amparo	4,6	4,6	4,7	5,1	5,2	5,4	5,8	5,6	-	4,6	4,9	5,2	5,5	5,7	6,0	6,2
Andradina	4,1	4,3	4,4	4,7	5,2	5,1	5,3	5,3	-	4,1	4,4	4,7	5,0	5,3	5,5	5,8
Angatuba	4,0	4,4	4,6	4,9	5,0	5,1	5,5	5,6	4,3	4,5	4,7	5,1	5,5	5,7	5,9	6,2
Anhumas	4,2	5,0	4,2	4,5	4,6	5,3	5,6	4,3	4,3	4,5	4,8	5,2	5,5	5,7	6,0	6,2
Aparecida d'Oeste	5,0	5,0	5,2	5,0	5,1	6,0	5,5	5,5	4,9	5,1	5,3	5,7	6,0	6,3	6,5	6,7
Apiaí	4,1	4,6	4,6	4,7	5,4	5,1	5,5	5,2	4,5	4,6	4,9	5,3	5,6	5,8	6,1	6,3
Araçatuba	4,4	4,6	4,6	4,5	4,8	4,9	5,4	5,4	-	4,4	4,7	5,0	5,3	5,5	5,8	6,0
Aramina	4,8	4,8	4,3	5,1	5,0	5,2	4,5	5,1	4,6	4,7	5,0	5,4	5,7	5,9	6,2	6,4
Arandu	3,7	3,4	4,6	4,4	4,5	4,7	5,0	4,5	-	3,8	4,0	4,3	4,7	4,9	5,2	5,4
Araraquara	4,6	4,7	4,6	4,6	4,9	5,0	5,4	5,4	4,9	5,0	5,3	5,6	6,0	6,2	6,4	6,6
Araras	4,5	5,1	4,9	5,1	5,4	5,3	5,7	5,5	4,4	4,6	4,8	5,2	5,6	5,8	6,0	6,3
Arco-Íris	4,0	4,5	3,8	5,2	4,7	5,4	5,9	5,2	4,0	4,2	4,5	4,9	5,2	5,5	5,7	6,0
Arealva	4,7	5,0	5,1	5,1	5,2	5,3	5,3	4,8	4,3	4,5	4,8	5,1	5,5	5,7	6,0	6,2
Ariranha	4,5	4,9	4,6	5,1	5,3	5,4	5,8	5,8	4,3	4,5	4,8	5,1	5,5	5,7	6,0	6,2
Artur Nogueira	4,5	4,7	4,9	5,0	4,6	4,8	5,7	5,4	4,2	4,4	4,6	5,0	5,4	5,6	5,9	6,1
Arujá	4,0	4,2	4,3	4,5	4,8	5,0	5,3	5,5	4,2	4,3	4,6	5,0	5,4	5,6	5,9	6,1
Aspásia	5,3	5,1	5,1	5,0	5,7	5,9	6,3	5,8	4,8	5,0	5,2	5,6	5,9	6,2	6,4	6,6
Assis	4,5	4,6	4,8	5,0	5,1	4,9	5,3	5,4	4,4	4,6	4,9	5,2	5,6	5,8	6,1	6,3
Atibaia	4,5	4,8	4,8	4,9	5,2	5,4	5,5	5,7	4,2	4,4	4,7	5,0	5,4	5,7	5,9	6,1
Auriflama	4,3	4,6	5,0	5,4	5,4	5,3	5,6	5,5	4,6	4,7	5,0	5,4	5,7	5,9	6,2	6,4
Avaí	3,7	4,0	3,8	4,1	4,1	4,8	4,9	4,8	4,0	4,2	4,4	4,8	5,2	5,5	5,7	5,9
Avanhandava	3,5	4,2	3,6	4,2	4,8	4,7	4,8	5,1	3,8	3,9	4,2	4,6	5,0	5,2	5,5	5,7
Avaré	4,0	4,4	4,6	4,7	5,0	5,0	5,3	5,2	4,0	4,2	4,4	4,8	5,2	5,5	5,7	5,9
Bady Bassitt	4,6	4,5	4,6	4,8	4,6	4,7	5,4	5,8	5,0	5,2	5,4	5,8	6,1	6,3	6,5	6,7
Balbinos	4,6	-	-	-	-	5,7	5,4	5,4	-	4,7	4,9	5,2	5,6	5,8	6,0	6,2
Bálsamo	4,4	4,4	4,6	5,1	4,7	4,9	5,3	5,5	4,9	5,1	5,3	5,7	6,0	6,2	6,5	6,7
Barão de Antonina	4,2	4,6	4,8	4,9	5,0	5,2	5,0	5,7	4,0	4,2	4,5	4,9	5,2	5,5	5,7	6,0
Barbosa	3,6	3,7	3,6	4,0	3,8	4,4	4,7	4,8	3,5	3,6	3,9	4,3	4,7	4,9	5,2	5,4
Bariri	3,7	4,4	4,6	5,5	6,0	6,1	5,7	5,7	3,9	4,0	4,3	4,7	5,1	5,3	5,5	5,8
Barra Bonita	4,7	4,9	4,8	4,9	4,9	5,1	5,4	5,2	4,4	4,6	4,8	5,2	5,6	5,8	6,0	6,3
Barra do Chapéu	4,0	4,4	4,4	4,7	4,8	4,8	4,9	5,3	4,2	4,3	4,6	5,0	5,3	5,6	5,8	6,1
Barra do Turvo	3,1	4,0	3,8	3,5	4,4	4,5	4,6	-	3,1	3,2	3,5	3,9	4,3	4,5	4,8	5,1
Barretos	3,9	4,5	4,6	4,9	5,1	5,1	5,7	5,5	4,2	4,4	4,6	5,0	5,4	5,6	5,9	6,1
Bastos	4,4	4,3	4,8	4,9	5,4	5,4	5,5	5,5	4,0	4,1	4,4	4,8	5,2	5,4	5,7	5,9
Batatais	4,6	4,4	4,6	4,5	5,0	5,1	5,1	5,4	4,6	4,8	5,1	5,4	5,8	6,0	6,2	6,4
Bauru	4,3	4,7	4,4	4,4	4,6	4,4	4,9	5,0	4,3	4,4	4,7	5,1	5,4	5,7	5,9	6,1
Bebedouro	4,2	4,4	4,6	4,5	4,6	4,9	5,1	5,1	4,3	4,4	4,7	5,1	5,4	5,7	5,9	6,1
Bento de Abreu	4,1	4,6	4,4	4,3	5,0	6,0	5,1	5,6	4,2	4,3	4,6	5,0	5,4	5,6	5,8	6,1
Bernardino de Campos	4,1	4,6	4,7	5,1	5,5	5,4	5,4	5,4	4,6	4,7	5,0	5,3	5,7	5,9	6,2	6,4
Bertioga	4,0	4,1	4,0	4,0	4,4	4,3	5,0	5,0	3,5	3,7	3,9	4,3	4,7	5,0	5,2	5,5
Bilac	5,5	5,3	4,5	5,0	5,2	5,5	5,9	5,7	5,7	5,8	6,0	6,4	6,7	6,9	7,0	7,2
Birigui	4,7	5,0	5,2	5,1	5,4	5,7	5,6	5,6	4,6	4,8	5,0	5,4	5,8	6,0	6,2	6,4
Biritiba Mirim	3,5	4,1	4,1	4,0	4,4	4,7	5,0	5,0	3,7	3,8	4,1	4,5	4,9	5,1	5,4	5,6
Bocaina	4,5	4,5	4,6	4,6	4,5	5,2	5,1	5,3	4,2	4,4	4,6	5,0	5,4	5,6	5,9	6,1
Bofete	4,3	4,2	4,2	3,9	4,2	4,7	6,2	6,0	4,6	4,7	5,0	5,4	5,7	6,0	6,2	6,4

Anexo III: Estado de São Paulo – Ensino Fundamental: Anos Finais
Rede Estadual: Ideb e Projeções
2007/2021

Município	Ideb (N x P)								Projeções							
	2007	2009	2011	2013	2015	2017	2019	2021	2007	2009	2011	2013	2015	2017	2019	2021
Bom Jesus dos Perdões	4,4	4,9	4,5	5,0	4,7	5,2	5,2	5,5	4,4	4,5	4,8	5,2	5,5	5,8	6,0	6,2
Bom Sucesso de Itararé	4,1	4,7	-	4,7	4,5	4,8	5,6	4,9	4,0	4,1	4,4	4,8	5,2	5,4	5,7	5,9
Borá	-	-	-	5,7	-	6,0	5,1	5,1	-	-	-	-	5,9	6,1	6,3	6,5
Boracéia	4,1	4,8	4,8	4,9	5,5	5,8	5,6	5,4	3,7	3,8	4,1	4,5	4,9	5,1	5,4	5,6
Borborema	4,1	4,7	4,6	5,1	5,3	5,1	5,3	5,4	4,5	4,7	4,9	5,3	5,7	5,9	6,1	6,3
Botucatu	3,8	4,0	3,7	4,0	4,6	4,6	4,8	5,0	3,8	4,0	4,3	4,7	5,0	5,3	5,5	5,8
Bragança Paulista	4,2	4,2	4,5	4,5	4,9	5,3	5,4	5,5	4,2	4,3	4,6	5,0	5,4	5,6	5,8	6,1
Braúna	4,2	4,5	4,5	4,7	5,1	5,3	5,3	5,1	4,2	4,4	4,6	5,0	5,4	5,6	5,9	6,1
Brejo Alegre	3,7	4,1	4,7	5,1	4,4	4,5	5,6	5,6	3,6	3,7	4,0	4,4	4,8	5,0	5,3	5,5
Brodowski	4,7	4,2	4,3	4,4	4,9	3,8	-	-	3,7	3,8	4,1	4,5	4,9	5,1	5,4	5,6
Brotas	4,2	4,3	4,5	4,4	4,8	4,1	4,6	4,8	3,8	3,9	4,2	4,6	5,0	5,2	5,5	5,7
Buritama	4,2	4,6	4,6	5,0	5,5	5,5	5,7	5,4	4,2	4,4	4,6	5,0	5,4	5,6	5,9	6,1
Cabrália Paulista	3,5	4,2	3,6	4,8	4,0	4,3	4,9	5,1	3,4	3,6	3,9	4,3	4,6	4,9	5,2	5,4
Cabreúva	4,2	4,8	4,7	4,7	4,9	4,9	5,3	5,5	4,3	4,4	4,7	5,1	5,4	5,7	5,9	6,1
Caçapava	4,0	4,4	4,4	4,3	4,6	4,7	5,2	5,3	4,0	4,2	4,5	4,8	5,2	5,5	5,7	5,9
Cachoeira Paulista	3,8	3,8	4,0	4,2	4,8	5,1	5,2	5,2	3,5	3,7	4,0	4,4	4,8	5,0	5,3	5,5
Caconde	4,2	4,6	4,5	5,0	4,9	4,9	5,1	5,0	4,5	4,6	4,9	5,3	5,6	5,9	6,1	6,3
Cafelândia	3,9	4,1	4,2	4,3	4,5	4,5	4,8	5,0	4,2	4,4	4,6	5,0	5,4	5,6	5,9	6,1
Caiabu	3,8	4,3	4,1	4,6	4,3	5,4	5,2	-	4,3	4,5	4,7	5,1	5,5	5,7	6,0	6,2
Caieiras	4,2	4,4	4,4	4,7	5,1	5,2	5,5	5,6	4,0	4,2	4,4	4,8	5,2	5,4	5,7	5,9
Caiuá	4,2	4,4	4,5	4,7	5,1	4,8	5,9	5,9	4,1	4,3	4,5	4,9	5,3	5,5	5,8	6,0
Cajamar	3,6	4,0	4,2	4,5	4,5	4,8	5,1	-	3,5	3,7	4,0	4,4	4,8	5,0	5,3	5,5
Cajati	3,9	4,2	4,4	4,4	4,8	4,5	4,9	5,0	3,6	3,7	4,0	4,4	4,8	5,0	5,3	5,6
Cajuru	3,7	4,3	4,4	4,3	4,6	4,6	4,7	4,7	3,8	4,0	4,3	4,7	5,0	5,3	5,5	5,8
Campinas	4,1	4,3	4,3	4,5	4,6	4,7	5,2	5,3	4,2	4,3	4,6	5,0	5,4	5,6	5,8	6,1
Campo Limpo Paulista	4,4	4,6	4,4	4,5	4,8	4,7	4,9	5,1	4,4	4,6	4,8	5,2	5,6	5,8	6,0	6,3
Campos Novos Paulista	4,4	4,2	4,5	4,4	4,9	4,8	4,2	5,8	4,3	4,4	4,7	5,1	5,4	5,7	5,9	6,2
Cananéia	4,4	4,5	4,6	4,3	5,0	4,7	4,7	4,9	4,7	4,8	5,1	5,5	5,8	6,1	6,3	6,5
Cândido Mota	4,7	4,9	4,8	4,7	5,2	5,1	5,1	5,3	4,1	4,3	4,6	5,0	5,3	5,6	5,8	6,0
Capão Bonito	4,5	4,5	4,5	4,7	5,2	5,1	5,5	5,0	4,3	4,4	4,7	5,1	5,4	5,7	5,9	6,1
Capivari	4,5	4,7	4,5	4,7	5,0	5,4	5,5	5,5	4,7	4,8	5,1	5,5	5,8	6,0	6,3	6,5
Caraguatatuba	4,2	4,8	4,9	4,9	5,3	5,3	5,4	5,3	4,2	4,4	4,6	5,0	5,4	5,6	5,9	6,1
Carapicuíba	3,8	4,1	4,1	4,2	4,5	4,6	5,0	5,0	4,0	4,2	4,4	4,8	5,2	5,4	5,7	5,9
Cardoso	4,1	4,5	4,3	4,4	4,9	5,2	5,2	4,9	4,5	4,7	5,0	5,3	5,7	5,9	6,1	6,4
Casa Branca	4,2	4,3	4,5	4,5	5,1	4,7	4,7	5,0	4,1	4,3	4,6	5,0	5,3	5,6	5,8	6,0
Castilho	3,9	4,6	4,4	4,6	5,1	5,2	5,5	5,3	3,8	4,0	4,3	4,7	5,0	5,3	5,5	5,8
Catanduva	4,1	4,7	4,8	5,0	5,3	5,4	5,8	5,7	4,4	4,6	4,8	5,2	5,6	5,8	6,0	6,3
Catiguá	4,1	4,2	4,6	4,6	4,6	5,3	5,4	5,4	5,3	5,4	5,7	6,0	6,4	6,6	6,8	6,9
Cerqueira César	4,4	4,6	4,7	4,8	5,0	4,8	4,9	5,0	4,6	4,7	5,0	5,4	5,7	6,0	6,2	6,4
Charqueada	4,1	3,7	4,6	4,8	5,0	5,4	4,5	5,5	4,0	4,2	4,4	4,8	5,2	5,4	5,7	5,9
Chavantes	4,0	4,6	4,2	4,6	4,8	4,4	4,9	-	4,1	4,2	4,5	4,9	5,3	5,5	5,8	6,0
Clementina	4,2	4,6	5,1	4,8	5,2	4,5	5,4	5,7	4,2	4,3	4,6	5,0	5,4	5,6	5,9	6,1
Conchal	4,6	4,5	4,9	5,3	5,4	5,4	5,4	5,4	4,3	4,4	4,7	5,1	5,4	5,7	5,9	6,1
Conchas	4,0	4,4	3,4	5,0	4,6	4,5	5,0	4,9	3,1	3,3	3,6	4,0	4,3	4,6	4,9	5,1
Cordeirópolis	4,8	5,1	5,1	4,8	4,9	5,0	4,9	5,1	4,8	4,9	5,2	5,6	5,9	6,1	6,3	6,6
Coroados	4,4	4,6	5,2	5,1	5,0	5,2	4,8	5,3	4,1	4,3	4,6	5,0	5,3	5,6	5,8	6,0
Coronel Macedo	3,8	4,5	4,4	4,7	4,9	5,4	5,3	5,0	3,8	3,9	4,2	4,6	5,0	5,2	5,5	5,7
Cosmópolis	4,4	4,7	4,8	4,9	4,8	4,8	5,2	5,6	4,1	4,2	4,5	4,9	5,3	5,5	5,8	6,0
Cosmorama	4,5	5,0	5,1	4,9	4,7	4,5	5,3	5,2	5,1	5,3	5,5	5,9	6,2	6,4	6,6	6,8
Cotia	3,7	3,9	4,1	4,3	4,6	4,5	4,8	5,1	3,9	4,0	4,3	4,7	5,1	5,3	5,6	5,8
Cravinhos	3,8	4,2	3,8	4,3	4,4	4,4	4,9	5,4	3,6	3,7	4,0	4,4	4,8	5,0	5,3	5,6
Cruzália	4,2	4,3	5,4	4,5	4,9	5,6	4,6	-	3,8	4,0	4,3	4,7	5,0	5,3	5,5	5,8
Cruzeiro	3,9	4,1	3,9	3,9	4,1	4,6	5,1	5,0	3,6	3,8	4,1	4,5	4,8	5,1	5,3	5,6
Cubatão	3,6	3,6	4,0	4,0	4,2	4,6	5,5	5,2	3,6	3,8	4,1	4,5	4,8	5,1	5,4	5,6
Cunha	4,1	4,6	4,3	4,3	4,3	5,0	5,2	5,5	4,1	4,2	4,5	4,9	5,3	5,5	5,8	6,0
Descalvado	5,0	4,8	4,4	3,8	-	-	-	-	4,9	5,0	5,3	5,7	6,0	6,2	6,4	6,6
Diadema	3,8	4,1	4,2	4,5	4,7	5,1	5,4	5,4	3,9	4,0	4,3	4,7	5,1	5,3	5,6	5,8
Dirce Reis	4,5	4,5	4,3	4,7	5,1	4,8	5,1	5,9	4,7	4,9	5,1	5,5	5,9	6,1	6,3	6,5
Divinolândia	4,3	5,1	4,6	5,0	5,6	5,5	5,6	6,0	4,1	4,2	4,5	4,9	5,3	5,5	5,7	6,0
Dobrada	4,0	4,3	4,4	5,1	5,2	5,0	5,3	5,0	3,7	3,9	4,1	4,5	4,9	5,2	5,4	5,7
Dois Córregos	4,3	4,6	4,0	4,4	4,6	4,1	4,9	4,3	4,5	4,7	4,9	5,3	5,7	5,9	6,1	6,3
Dolcinópolis	4,8	5,5	5,0	5,0	5,0	5,5	6,1	5,7	5,8	5,9	6,1	6,5	6,7	6,9	7,1	7,3

Anexo III: Estado de São Paulo – Ensino Fundamental: Anos Finais
Rede Estadual: Ideb e Projeções
2007/2021

Município	Ideb (N x P)								Projeções							
	2007	2009	2011	2013	2015	2017	2019	2021	2007	2009	2011	2013	2015	2017	2019	2021
Dourado	4,5	4,8	5,0	5,0	4,8	4,1	5,0	4,8	4,7	4,8	5,1	5,5	5,8	6,0	6,3	6,5
Dracena	4,4	4,7	4,5	4,6	4,7	5,2	5,4	5,6	4,4	4,6	4,9	5,2	5,6	5,8	6,1	6,3
Duartina	4,2	4,9	4,8	4,9	4,8	4,7	5,3	4,7	4,7	4,9	5,2	5,5	5,9	6,1	6,3	6,5
Echaporã	4,1	4,3	4,0	4,4	4,8	4,4	4,5	4,8	4,8	4,9	5,2	5,5	5,9	6,1	6,3	6,5
Eldorado	4,0	4,5	4,8	4,7	4,8	5,0	5,0	5,0	3,7	3,9	4,2	4,6	4,9	5,2	5,4	5,7
Elias Fausto	4,3	4,7	4,8	4,8	-	-	-	-	4,1	4,2	4,5	4,9	5,2	5,5	5,7	6,0
Embaúba	3,7	4,8	4,6	5,3	5,1	5,2	5,8	5,3	4,5	4,7	4,9	5,3	5,7	5,9	6,1	6,3
Embu das Artes	3,6	3,6	4,0	4,2	4,4	4,6	4,9	5,1	3,6	3,8	4,1	4,5	4,8	5,1	5,4	5,6
Embu-Guaçu	4,1	4,3	4,3	4,5	4,8	5,0	5,2	5,2	4,2	4,3	4,6	5,0	5,4	5,6	5,8	6,1
Engenheiro Coelho	3,9	4,6	4,3	4,6	4,9	4,7	5,0	-	3,6	3,7	4,0	4,4	4,8	5,1	5,3	5,6
Espírito Santo do Pinhal	4,6	4,5	5,0	4,8	4,9	4,9	5,3	4,9	4,9	5,1	5,3	5,7	6,0	6,3	6,5	6,7
Espírito Santo do Turvo	4,0	4,4	4,3	5,3	4,9	4,9	5,4	5,2	4,0	4,2	4,4	4,8	5,2	5,4	5,7	5,9
Estrela do Norte	4,5	4,4	5,1	5,2	5,9	5,4	5,0	5,5	4,3	4,4	4,7	5,1	5,5	5,7	5,9	6,2
Estrela d'Oeste	4,6	5,2	4,8	5,2	5,2	5,3	5,4	5,6	4,7	4,8	5,1	5,5	5,8	6,0	6,3	6,5
Euclides da Cunha Paulista	4,0	4,4	4,3	4,5	4,9	5,0	5,0	5,3	4,3	4,5	4,8	5,2	5,5	5,7	6,0	6,2
Fartura	5,0	5,5	5,4	5,1	5,6	5,7	5,7	5,8	5,4	5,5	5,7	6,1	6,4	6,6	6,8	7,0
Fernandópolis	4,7	5,1	5,1	5,1	5,3	5,4	5,4	5,7	4,6	4,7	5,0	5,4	5,7	6,0	6,2	6,4
Fernão	4,4	4,9	4,5	4,8	5,5	6,0	5,8	5,7	4,0	4,2	4,5	4,9	5,2	5,5	5,7	6,0
Ferraz de Vasconcelos	3,7	3,8	3,8	3,9	4,5	4,6	4,9	5,0	3,8	3,9	4,2	4,6	5,0	5,2	5,5	5,7
Floreal	4,6	5,4	4,7	5,6	5,9	5,6	5,9	6,7	-	4,6	4,9	5,2	5,5	5,7	6,0	6,2
Flórida Paulista	4,2	4,6	4,1	4,4	4,3	4,1	5,2	4,5	4,0	4,2	4,5	4,9	5,2	5,5	5,7	6,0
Florínea	4,7	4,1	4,4	4,0	5,3	4,4	5,3	5,6	4,8	4,9	5,2	5,5	5,9	6,1	6,3	6,5
Franca	4,6	4,9	4,8	4,8	4,9	5,3	5,6	5,6	4,8	4,9	5,2	5,6	5,9	6,1	6,3	6,6
Francisco Morato	3,7	4,0	4,0	4,3	4,6	4,5	5,0	5,0	3,9	4,0	4,3	4,7	5,1	5,3	5,6	5,8
Franco da Rocha	3,7	3,9	4,0	4,1	4,5	4,6	5,0	5,0	3,8	3,9	4,2	4,6	5,0	5,2	5,5	5,7
Gabriel Monteiro	4,9	5,0	5,2	5,4	6,4	5,7	-	7,3	5,0	5,1	5,4	5,7	6,1	6,3	6,5	6,7
Gália	3,7	4,3	4,0	4,1	4,6	4,6	5,4	-	3,9	4,0	4,3	4,7	5,1	5,3	5,6	5,8
Garça	4,2	4,4	4,4	4,7	5,0	4,9	5,2	5,0	-	4,3	4,5	4,8	5,1	5,4	5,6	5,9
Gastão Vidigal	5,3	4,8	5,5	4,7	5,0	5,1	5,7	5,6	-	5,4	5,6	5,9	6,2	6,4	6,6	6,8
Gavião Peixoto	3,7	4,0	4,2	3,9	4,5	4,2	4,3	-	4,7	4,9	5,1	5,5	5,9	6,1	6,3	6,5
General Salgado	4,1	-	-	-	-	5,3	-	-	-	4,2	4,4	4,7	5,1	5,3	5,6	5,8
Getulina	3,6	3,5	3,8	4,1	4,3	4,4	4,7	5,1	3,9	4,0	4,3	4,7	5,1	5,3	5,6	5,8
Glicério	3,5	4,5	4,3	4,0	4,6	4,4	5,3	5,5	4,3	4,4	4,7	5,1	5,5	5,7	5,9	6,2
Guaiçara	3,5	3,4	3,4	4,0	4,3	4,4	4,4	5,3	4,0	4,2	4,4	4,8	5,2	5,4	5,7	5,9
Guaimbê	3,8	3,8	4,2	4,3	4,2	4,0	5,2	4,5	3,6	3,7	4,0	4,4	4,8	5,0	5,3	5,5
Guaíra	4,1	4,2	4,6	4,9	5,1	5,1	5,2	4,8	4,3	4,5	4,7	5,1	5,5	5,7	5,9	6,2
Guapiara	3,9	4,9	4,4	4,6	5,1	5,3	5,2	4,8	4,5	4,6	4,9	5,3	5,7	5,9	6,1	6,3
Guaraçaí	4,4	4,5	3,9	4,5	4,5	5,1	5,4	5,6	4,2	4,4	4,7	5,1	5,4	5,7	5,9	6,1
Guarani d'Oeste	4,1	5,3	5,0	4,6	5,1	6,0	6,1	5,8	-	4,2	4,4	4,8	5,1	5,3	5,6	5,8
Guarantã	3,2	3,5	3,6	3,5	4,1	3,8	4,1	4,8	3,6	3,8	4,0	4,4	4,8	5,1	5,3	5,6
Guararapes	4,4	4,7	4,5	4,7	4,9	5,0	5,2	5,4	4,7	4,8	5,1	5,5	5,8	6,0	6,2	6,5
Guararema	4,2	4,3	4,6	4,4	4,5	4,7	4,9	5,0	3,9	4,0	4,3	4,7	5,1	5,3	5,6	5,8
Guaratinguetá	4,2	4,3	4,2	4,3	4,6	4,6	5,1	5,4	4,1	4,2	4,5	4,9	5,3	5,5	5,8	6,0
Guareí	3,6	4,2	4,4	4,4	5,0	4,9	5,1	4,9	3,6	3,8	4,1	4,5	4,8	5,1	5,4	5,6
Guarujá	3,7	3,9	3,9	3,8	4,1	4,5	5,1	4,9	3,5	3,7	4,0	4,4	4,7	5,0	5,2	5,5
Guarulhos	3,7	4,0	3,9	4,1	4,6	4,7	5,0	5,1	3,7	3,8	4,1	4,5	4,9	5,1	5,4	5,6
Guzolândia	4,5	4,4	4,8	5,0	5,1	5,5	5,5	6,0	4,6	4,8	5,1	5,4	5,8	6,0	6,2	6,4
Herculândia	3,9	4,3	4,2	4,6	4,8	4,6	4,7	-	3,7	3,8	4,1	4,5	4,9	5,1	5,4	5,6
Hortolândia	4,4	4,6	4,6	4,5	4,8	4,9	5,0	5,3	4,1	4,3	4,6	5,0	5,3	5,6	5,8	6,0
Iacanga	4,1	4,5	4,4	4,7	5,0	4,4	-	-	3,7	3,9	4,2	4,6	4,9	5,2	5,4	5,7
Iacri	4,2	5,2	4,3	4,9	4,8	4,6	5,3	4,9	4,5	4,6	4,9	5,3	5,6	5,9	6,1	6,3
Ibaté	4,2	4,6	4,9	4,9	5,0	5,2	5,5	5,6	4,0	4,1	4,4	4,8	5,2	5,4	5,7	5,9
Ibirarema	3,6	3,8	4,8	4,4	4,2	4,7	-	5,2	3,5	3,7	3,9	4,3	4,7	5,0	5,2	5,5
Ibitinga	4,4	4,9	4,9	5,4	5,2	5,3	5,5	5,5	4,3	4,5	4,7	5,1	5,5	5,7	5,9	6,2
Ibiúna	3,9	4,2	4,4	4,9	5,0	5,1	5,3	5,0	4,4	4,5	4,8	5,2	5,5	5,8	6,0	6,2
Iepê	4,1	4,3	4,2	4,4	5,2	4,8	5,4	5,1	4,2	4,4	4,7	5,1	5,4	5,7	5,9	6,1
Igaraçu do Tietê	3,9	4,3	4,4	4,1	3,7	4,1	4,2	4,5	4,5	4,7	5,0	5,3	5,7	5,9	6,1	6,4
Igaratá	4,6	4,5	4,7	4,9	4,7	5,3	5,2	5,7	4,5	4,7	5,0	5,3	5,7	5,9	6,1	6,4
Iguape	3,8	4,5	4,4	4,6	5,0	5,2	5,0	5,3	3,7	3,8	4,1	4,5	4,9	5,1	5,4	5,6
Ilha Solteira	4,4	4,9	5,0	5,2	5,5	5,7	5,7	5,5	4,6	4,8	5,0	5,4	5,7	6,0	6,2	6,4
Indaiatuba	4,6	4,9	4,9	5,2	5,2	5,3	5,5	5,7	4,4	4,5	4,8	5,2	5,5	5,8	6,0	6,2
Indiana	3,7	4,4	4,1	4,6	5,0	5,6	5,8	5,3	3,9	4,1	4,3	4,7	5,1	5,4	5,6	5,9

Anexo III: Estado de São Paulo – Ensino Fundamental: Anos Finais
Rede Estadual: Ideb e Projeções
2007/2021

Município	Ideb (N x P)								Projeções							
	2007	2009	2011	2013	2015	2017	2019	2021	2007	2009	2011	2013	2015	2017	2019	2021
Indiaporã	4,5	4,7	5,0	5,3	4,6	5,4	6,4	5,8	4,1	4,3	4,5	4,9	5,3	5,6	5,8	6,0
Inúbia Paulista	4,0	4,3	4,7	4,6	4,7	5,4	5,3	5,4	4,3	4,5	4,7	5,1	5,5	5,7	6,0	6,2
Ipeúna	4,6	4,6	5,1	4,9	5,1	5,3	5,6	4,7	4,3	4,5	4,7	5,1	5,5	5,7	5,9	6,2
Ipiguá	4,0	4,5	4,1	4,7	4,9	4,7	5,5	4,8	3,5	3,6	3,9	4,3	4,7	4,9	5,2	5,5
Iporanga	4,0	4,3	4,2	3,6	4,8	5,0	5,3	5,1	5,4	5,5	5,7	6,1	6,4	6,6	6,8	7,0
Iracemápolis	4,7	5,3	5,0	5,4	5,4	5,1	5,8	5,6	4,8	5,0	5,2	5,6	5,9	6,2	6,4	6,6
Irapuã	4,4	4,7	4,2	4,6	4,8	5,2	5,7	-	3,9	4,1	4,3	4,7	5,1	5,4	5,6	5,8
Irapuru	4,6	4,1	4,4	4,5	5,0	4,3	4,7	5,1	4,4	4,6	4,9	5,2	5,6	5,8	6,1	6,3
Itaberá	4,0	4,2	4,3	4,9	5,3	5,3	5,3	5,2	4,2	4,4	4,6	5,0	5,4	5,6	5,9	6,1
Itaí	3,9	4,4	4,6	4,0	4,5	4,6	5,3	5,2	3,7	3,9	4,2	4,6	5,0	5,2	5,5	5,7
Itaju	4,2	5,2	5,7	5,4	5,4	5,5	5,4	5,5	4,5	4,6	4,9	5,3	5,6	5,8	6,1	6,3
Itanhaém	3,8	4,4	4,4	4,4	4,5	4,6	5,1	5,3	4,0	4,1	4,4	4,8	5,2	5,4	5,7	5,9
Itaoca	4,0	4,7	4,2	4,9	4,9	5,7	5,6	4,7	-	4,1	4,3	4,6	5,0	5,2	5,5	5,7
Itapecerica da Serra	3,9	4,1	4,3	4,4	4,8	4,9	5,3	5,4	4,0	4,1	4,4	4,8	5,2	5,4	5,7	5,9
Itapetininga	4,3	4,6	4,6	4,8	5,3	5,3	5,4	5,3	4,0	4,2	4,5	4,9	5,2	5,5	5,7	6,0
Itapeva	4,4	4,7	4,9	5,0	5,5	5,9	-	-	4,4	4,5	4,8	5,2	5,5	5,8	6,0	6,2
Itapevi	3,6	3,8	3,9	4,0	4,4	4,3	4,9	4,9	3,6	3,8	4,1	4,5	4,8	5,1	5,4	5,6
Itapira	4,0	4,4	4,4	4,6	4,8	4,8	5,1	5,6	4,2	4,4	4,7	5,1	5,4	5,7	5,9	6,1
Itapirapuã Paulista	4,1	4,3	4,5	4,4	4,6	4,9	4,9	5,1	4,2	4,4	4,6	5,0	5,4	5,6	5,9	6,1
Itápolis	4,5	4,9	5,2	5,3	5,3	5,3	5,6	5,6	4,6	4,7	5,0	5,4	5,7	5,9	6,2	6,4
Itaporanga	4,3	4,5	4,5	4,2	4,4	4,8	4,8	4,6	4,1	4,3	4,5	4,9	5,3	5,6	5,8	6,0
Itapuí	3,4	4,2	3,9	3,7	4,5	4,9	4,8	4,9	3,2	3,3	3,6	4,0	4,4	4,7	4,9	5,2
Itapura	4,0	3,9	3,8	4,6	4,9	5,0	-	5,4	4,6	4,7	5,0	5,4	5,7	5,9	6,2	6,4
Itaquaquecetuba	3,5	3,7	3,8	3,9	4,4	4,3	4,8	5,0	3,3	3,5	3,8	4,2	4,6	4,8	5,1	5,3
Itararé	4,1	4,6	4,7	4,8	4,7	5,5	5,5	5,4	4,1	4,3	4,5	4,9	5,3	5,6	5,8	6,0
Itariri	3,8	4,1	4,1	4,3	4,2	4,4	4,7	5,4	3,9	4,1	4,3	4,7	5,1	5,4	5,6	5,8
Itatinga	4,0	4,5	4,6	4,9	5,3	5,6	6,3	5,2	4,6	4,8	5,0	5,4	5,7	6,0	6,2	6,4
Itirapina	4,6	4,6	4,5	5,1	5,2	4,9	5,1	5,6	4,7	4,8	5,1	5,5	5,8	6,0	6,3	6,5
Itirapuã	3,8	4,1	4,0	4,3	4,4	4,2	4,8	-	3,7	3,8	4,1	4,5	4,9	5,1	5,4	5,6
Itobi	3,9	3,9	4,4	4,4	4,1	4,1	5,1	5,0	4,3	4,4	4,7	5,1	5,4	5,7	5,9	6,1
Itu	4,1	4,3	4,3	4,5	4,8	5,0	5,3	5,1	4,2	4,4	4,6	5,0	5,4	5,6	5,9	6,1
Itupeva	4,4	4,6	5,0	4,7	5,1	5,1	5,3	5,3	4,6	4,7	5,0	5,4	5,7	5,9	6,2	6,4
Jaboticabal	4,1	4,3	4,4	4,5	4,5	4,6	4,6	5,0	4,0	4,2	4,4	4,8	5,2	5,4	5,7	5,9
Jacareí	4,3	4,4	4,6	4,6	4,8	5,0	5,3	5,3	4,2	4,3	4,6	5,0	5,4	5,6	5,9	6,1
Jaci	4,1	4,6	5,0	4,8	4,9	5,3	4,0	5,1	3,9	4,1	4,4	4,8	5,1	5,4	5,6	5,9
Jacupiranga	4,1	4,5	4,7	4,9	5,4	5,3	5,4	5,4	4,2	4,4	4,6	5,0	5,4	5,6	5,9	6,1
Jales	5,0	5,4	5,3	5,3	5,8	5,7	5,7	6,0	4,7	4,9	5,1	5,5	5,8	6,1	6,3	6,5
Jandira	3,7	3,8	4,0	4,0	4,3	4,5	4,7	5,0	3,7	3,9	4,2	4,6	5,0	5,2	5,5	5,7
Jarinu	4,4	4,4	4,7	4,8	5,2	5,3	5,5	5,4	4,3	4,4	4,7	5,1	5,5	5,7	5,9	6,2
Jaú	4,2	4,4	4,5	4,4	4,6	4,8	5,3	5,3	4,0	4,1	4,4	4,8	5,2	5,4	5,6	5,9
João Ramalho	3,9	4,8	4,7	5,1	4,9	5,1	5,7	5,3	4,2	4,3	4,6	5,0	5,3	5,6	5,8	6,0
José Bonifácio	4,8	4,7	4,9	5,1	5,1	4,9	5,0	5,4	4,6	4,8	5,0	5,4	5,8	6,0	6,2	6,4
Júlio Mesquita	3,9	3,7	4,3	4,5	4,5	4,4	4,9	4,0	3,5	3,7	4,0	4,4	4,8	5,0	5,3	5,5
Jundiaí	4,5	4,7	4,8	4,8	5,2	5,3	5,6	5,6	4,3	4,4	4,7	5,1	5,5	5,7	5,9	6,2
Junqueirópolis	4,7	4,6	4,9	4,9	5,6	5,9	5,9	5,8	-	4,7	4,9	5,3	5,6	5,8	6,0	6,3
Juquiá	3,6	4,1	3,8	4,2	4,8	5,0	5,3	5,1	3,9	4,1	4,3	4,7	5,1	5,4	5,6	5,9
Juquitiba	3,8	4,2	4,4	4,5	4,7	5,3	5,2	5,3	3,9	4,1	4,3	4,7	5,1	5,4	5,6	5,9
Lagoinha	4,7	4,4	4,6	4,5	5,2	5,8	5,6	5,3	3,6	3,7	4,0	4,4	4,8	5,0	5,3	5,5
Laranjal Paulista	3,3	3,3	3,2	3,0	4,0	4,1	5,6	-	3,9	4,1	4,3	4,7	5,1	5,3	5,6	5,8
Lavrinhas	4,0	3,6	3,9	4,4	4,3	3,8	-	-	4,8	5,0	5,2	5,6	5,9	6,1	6,4	6,6
Leme	4,3	4,7	4,7	4,9	5,0	5,3	5,5	5,6	4,4	4,5	4,8	5,2	5,5	5,8	6,0	6,2
Lençóis Paulista	4,6	4,8	4,9	4,7	5,2	5,2	5,4	5,5	4,6	4,7	5,0	5,4	5,7	6,0	6,2	6,4
Limeira	4,5	4,8	4,8	4,7	4,8	5,0	5,4	5,6	6,5	6,6	6,8	7,0	7,3	7,4	7,6	7,7
Lins	4,0	4,2	4,0	4,0	4,2	4,5	4,5	5,2	4,0	4,1	4,4	4,8	5,2	5,4	5,6	5,9
Lorena	3,7	4,0	3,8	3,8	4,3	4,3	4,4	4,8	3,8	3,9	4,2	4,6	5,0	5,2	5,5	5,7
Lourdes	4,3	5,2	4,9	4,7	5,5	5,5	-	6,2	5,2	5,4	5,6	6,0	6,3	6,5	6,7	6,9
Louveira	4,5	5,1	4,8	4,9	5,3	5,6	5,8	5,8	4,3	4,4	4,7	5,1	5,5	5,7	5,9	6,2
Lucélia	4,0	4,3	4,1	4,2	4,6	4,3	4,9	-	3,1	3,3	3,5	3,9	4,3	4,6	4,9	5,1
Lucianópolis	4,3	4,5	5,1	4,5	5,0	5,5	4,9	5,6	4,7	4,8	5,1	5,5	5,8	6,0	6,3	6,5
Luiziânia	4,0	4,4	3,7	4,3	5,1	5,0	5,4	5,1	4,5	4,6	4,9	5,3	5,6	5,9	6,1	6,3
Lupércio	4,1	4,7	4,7	4,5	4,9	4,5	4,9	5,0	3,9	4,1	4,4	4,8	5,1	5,4	5,6	5,9
Lutécia	4,7	4,7	4,4	5,5	4,8	5,2	5,0	4,9	4,4	4,5	4,8	5,2	5,5	5,8	6,0	6,2

Anexo III: Estado de São Paulo – Ensino Fundamental: Anos Finais
Rede Estadual: Ideb e Projeções
2007/2021

Município	Ideb (N x P)								Projeções							
	2007	2009	2011	2013	2015	2017	2019	2021	2007	2009	2011	2013	2015	2017	2019	2021
Macatuba	4,5	5,0	5,1	4,9	5,0	5,2	5,4	5,7	4,9	5,1	5,3	5,7	6,0	6,2	6,5	6,7
Macaubal	4,2	4,8	4,6	5,1	5,7	4,6	5,2	5,0	4,9	5,1	5,3	5,7	6,0	6,2	6,5	6,7
Macedônia	5,3	5,8	5,1	5,5	5,4	5,9	5,6	6,0	4,6	4,8	5,1	5,4	5,8	6,0	6,2	6,4
Magda	4,8	5,2	4,6	4,7	6,0	6,3	6,0	6,2	4,3	4,5	4,8	5,2	5,5	5,7	6,0	6,2
Mairiporã	4,0	4,5	4,4	4,6	4,9	5,0	5,3	5,2	3,6	3,8	4,0	4,4	4,8	5,1	5,3	5,6
Manduri	3,8	4,2	4,3	4,5	4,6	4,7	5,2	5,1	3,7	3,8	4,1	4,5	4,9	5,1	5,4	5,6
Marabá Paulista	4,0	4,7	4,2	4,8	5,0	4,8	5,4	5,7	4,2	4,3	4,6	5,0	5,4	5,6	5,8	6,1
Maracaí	4,4	4,6	4,6	4,9	5,8	5,4	5,7	5,4	3,8	3,9	4,2	4,6	5,0	5,2	5,5	5,7
Marapoama	4,6	4,8	6,0	5,3	4,3	5,2	5,5	5,9	4,3	4,4	4,7	5,1	5,5	5,7	5,9	6,2
Mariápolis	4,1	4,6	4,2	4,4	4,6	4,9	5,2	5,5	-	4,2	4,4	4,7	5,1	5,3	5,6	5,8
Marília	4,6	4,9	4,8	4,9	5,0	5,0	5,4	5,4	4,4	4,5	4,8	5,2	5,5	5,8	6,0	6,2
Marinópolis	4,9	5,8	5,4	5,0	6,0	6,0	5,8	6,0	4,7	4,9	5,1	5,5	5,9	6,1	6,3	6,5
Martinópolis	4,0	4,4	4,2	4,6	4,6	5,1	5,2	5,0	3,7	3,9	4,1	4,5	4,9	5,2	5,4	5,7
Matão	4,5	4,9	4,9	4,9	5,2	5,3	5,5	5,5	4,8	4,9	5,2	5,5	5,9	6,1	6,3	6,5
Mauá	4,1	4,2	4,4	4,4	4,7	5,0	5,3	5,3	4,1	4,2	4,5	4,9	5,2	5,5	5,7	6,0
Mendonça	5,1	5,4	5,2	5,5	5,7	5,8	5,8	5,9	5,2	5,4	5,6	6,0	6,3	6,5	6,7	6,9
Meridiano	5,0	5,4	5,2	4,8	5,2	6,0	6,1	5,6	4,9	5,0	5,3	5,6	6,0	6,2	6,4	6,6
Mesópolis	3,9	5,1	5,0	6,0	4,7	5,0	5,8	5,5	4,8	4,9	5,2	5,6	5,9	6,1	6,3	6,5
Mineiros do Tietê	4,1	4,7	4,7	4,4	5,1	4,8	-	5,3	3,9	4,1	4,4	4,8	5,1	5,4	5,6	5,9
Mira Estrela	5,0	4,7	5,0	5,4	5,8	5,6	6,2	5,8	5,0	5,1	5,4	5,7	6,1	6,3	6,5	6,7
Miracatu	3,9	4,3	4,1	4,2	4,8	4,6	5,3	5,1	3,9	4,1	4,3	4,7	5,1	5,4	5,6	5,9
Mirandópolis	3,9	4,3	4,4	4,9	4,9	5,0	5,4	4,9	4,1	4,2	4,5	4,9	5,2	5,5	5,7	6,0
Mirante do Paranapanema	4,1	4,3	4,3	4,7	4,9	5,1	5,0	-	4,0	4,1	4,4	4,8	5,2	5,4	5,7	5,9
Mirassol	4,6	5,1	5,1	5,1	5,5	5,5	5,6	5,5	4,5	4,7	4,9	5,3	5,7	5,9	6,1	6,3
Mirassolândia	4,5	4,2	4,7	4,6	4,7	4,2	5,1	4,6	4,1	4,2	4,5	4,9	5,3	5,5	5,7	6,0
Mococa	4,3	4,8	4,7	4,7	5,0	5,1	5,2	5,0	4,1	4,3	4,5	4,9	5,3	5,5	5,8	6,0
Mogi das Cruzes	3,9	4,1	4,3	4,3	4,7	4,8	5,0	5,3	4,0	4,1	4,4	4,8	5,2	5,4	5,7	5,9
Mogi Guaçu	4,1	4,4	4,5	4,3	5,0	5,3	5,4	5,2	4,0	4,2	4,4	4,8	5,2	5,5	5,7	5,9
Mogi Mirim	4,5	4,8	4,5	4,6	4,6	4,7	4,8	5,2	3,9	4,1	4,4	4,8	5,1	5,4	5,6	5,9
Monções	4,5	4,7	5,6	5,1	5,1	5,9	5,4	5,9	-	4,6	4,8	5,1	5,5	5,7	5,9	6,1
Monte Alto	4,6	4,6	4,7	4,6	5,0	5,3	5,5	5,3	4,3	4,5	4,7	5,1	5,5	5,7	6,0	6,2
Monte Aprazível	3,3	4,8	4,5	4,6	4,8	4,9	5,7	-	4,2	4,3	4,6	5,0	5,4	5,6	5,8	6,1
Monte Azul Paulista	4,4	4,7	4,9	5,0	5,5	5,0	4,9	4,7	3,4	3,6	3,9	4,3	4,6	4,9	5,2	5,4
Monte Castelo	4,2	4,5	4,7	5,4	5,3	4,8	5,2	5,4	4,7	4,8	5,1	5,5	5,8	6,1	6,3	6,5
Monte Mor	4,1	4,6	4,6	4,9	4,8	4,7	5,1	5,2	4,3	4,4	4,7	5,1	5,4	5,7	5,9	6,1
Monteiro Lobato	3,9	4,4	5,3	4,9	4,7	4,9	5,5	5,1	3,9	4,1	4,4	4,8	5,1	5,4	5,6	5,9
Morro Agudo	4,0	4,4	4,3	4,4	4,8	4,6	4,5	4,8	3,5	3,6	3,9	4,3	4,7	4,9	5,2	5,5
Morungaba	4,5	5,2	4,3	4,4	5,0	5,2	5,5	5,5	4,6	4,7	5,0	5,4	5,7	6,0	6,2	6,4
Murutinga do Sul	4,4	4,7	4,7	4,9	4,9	4,4	5,3	4,8	3,6	3,8	4,1	4,5	4,8	5,1	5,3	5,6
Nantes	3,9	4,0	5,0	4,7	5,1	5,6	5,3	5,5	4,0	4,1	4,4	4,8	5,2	5,4	5,7	5,9
Natividade da Serra	3,7	4,3	4,7	4,4	5,1	5,5	5,2	5,5	3,5	3,6	3,9	4,3	4,7	4,9	5,2	5,4
Nazaré Paulista	4,1	4,1	4,4	4,5	4,7	5,0	5,3	5,5	4,0	4,1	4,4	4,8	5,2	5,4	5,7	5,9
Neves Paulista	4,5	4,9	5,0	5,2	5,3	5,4	5,4	5,2	3,8	4,0	4,3	4,7	5,0	5,3	5,5	5,8
Nhandeara	4,6	5,2	5,1	5,5	5,3	5,3	5,7	5,7	5,1	5,3	5,5	5,9	6,2	6,4	6,6	6,8
Nipoã	4,1	4,6	4,5	5,1	5,0	4,9	5,2	5,1	3,9	4,1	4,3	4,7	5,1	5,4	5,6	5,8
Nova Aliança	3,9	4,5	4,8	4,4	5,0	4,8	4,1	5,9	4,6	4,7	5,0	5,4	5,7	5,9	6,2	6,4
Nova Canaã Paulista	4,9	4,8	4,2	5,0	5,3	5,7	6,4	6,3	4,9	5,0	5,3	5,6	6,0	6,2	6,4	6,6
Nova Castilho	-	4,1	5,4	5,2	-	5,7	-	5,3	-	-	4,2	4,5	4,8	5,1	5,3	5,6
Nova Granada	3,8	4,2	4,2	4,3	4,2	4,8	5,0	5,2	4,0	4,1	4,4	4,8	5,2	5,4	5,7	5,9
Nova Guataporanga	4,0	3,9	4,1	4,3	5,4	6,2	6,2	5,6	4,3	4,4	4,7	5,1	5,5	5,7	5,9	6,2
Nova Luzitânia	5,3	5,2	5,0	4,7	5,5	5,3	5,6	5,6	4,6	4,8	5,0	5,4	5,8	6,0	6,2	6,4
Nova Odessa	4,7	4,7	5,0	5,1	5,3	5,3	5,5	5,6	4,7	4,8	5,1	5,5	5,8	6,0	6,2	6,5
Novo Horizonte	3,5	4,4	4,3	4,7	4,7	5,0	4,7	5,2	3,6	3,7	4,0	4,4	4,8	5,0	5,3	5,6
Ocauçu	4,3	4,3	4,2	4,8	4,9	5,2	5,6	5,5	4,4	4,5	4,8	5,2	5,5	5,8	6,0	6,2
Óleo	4,0	4,8	4,6	4,3	5,1	5,7	5,0	5,8	3,5	3,6	3,9	4,3	4,7	4,9	5,2	5,4
Olímpia	4,3	4,7	4,7	4,8	5,3	5,6	5,6	5,6	4,3	4,5	4,8	5,1	5,5	5,7	6,0	6,2
Onda Verde	3,8	4,7	4,4	5,1	5,3	4,6	4,5	5,0	4,5	4,7	4,9	5,3	5,7	5,9	6,1	6,3
Oriente	4,5	4,5	4,0	4,7	4,4	4,8	4,7	5,1	4,8	4,9	5,2	5,6	5,9	6,1	6,4	6,6
Osasco	3,8	4,1	4,4	4,3	4,3	4,4	4,8	5,0	3,8	3,9	4,2	4,6	5,0	5,2	5,5	5,7
Osvaldo Cruz	4,2	5,0	4,7	5,1	5,0	4,8	5,4	5,2	4,4	4,5	4,8	5,2	5,5	5,8	6,0	6,2
Ourinhos	4,2	4,5	4,6	5,0	5,0	5,2	5,3	5,6	4,1	4,2	4,5	4,9	5,3	5,5	5,7	6,0
Ouroeste	4,7	4,9	4,3	5,2	5,3	5,2	-	5,8	4,7	4,8	5,1	5,5	5,8	6,0	6,3	6,5

Anexo III: Estado de São Paulo – Ensino Fundamental: Anos Finais
Rede Estadual: Ideb e Projeções
2007/2021

Município	Ideb (N x P)								Projeções							
	2007	2009	2011	2013	2015	2017	2019	2021	2007	2009	2011	2013	2015	2017	2019	2021
Pacaembu	4,3	4,8	4,4	4,3	4,9	4,6	5,2	5,2	4,2	4,4	4,6	5,0	5,4	5,6	5,9	6,1
Palmares Paulista	4,4	4,6	4,5	5,2	5,3	5,2	5,7	5,9	4,1	4,3	4,5	4,9	5,3	5,5	5,8	6,0
Palmeira d'Oeste	4,9	5,5	5,0	5,1	5,5	5,3	5,3	5,5	5,0	5,1	5,3	5,7	6,0	6,3	6,5	6,7
Palmital	4,5	4,1	4,2	4,2	4,4	4,5	4,7	5,3	4,0	4,2	4,4	4,8	5,2	5,5	5,7	5,9
Panorama	4,2	4,2	4,0	4,4	5,1	4,6	5,0	4,9	3,9	4,1	4,4	4,8	5,1	5,4	5,6	5,9
Paraguaçu Paulista	4,8	4,9	5,0	5,0	5,8	5,6	5,6	5,7	5,2	5,3	5,5	5,9	6,2	6,4	6,6	6,8
Paraibuna	3,9	4,2	4,2	4,4	5,1	5,1	5,7	5,6	3,9	4,1	4,4	4,8	5,1	5,4	5,6	5,9
Paranapuã	4,7	5,0	4,8	5,2	5,6	5,3	5,2	5,0	5,4	5,6	5,8	6,1	6,5	6,6	6,8	7,0
Parapuã	4,5	4,8	4,8	4,9	5,0	5,1	5,7	5,3	4,6	4,8	5,0	5,4	5,8	6,0	6,2	6,4
Pariquera-Açu	4,1	4,2	4,2	4,8	5,1	5,5	5,4	5,6	4,0	4,1	4,4	4,8	5,2	5,4	5,7	5,9
Parisi	4,7	4,6	4,2	5,3	5,5	5,4	4,9	5,5	-	4,8	5,0	5,3	5,6	5,9	6,1	6,3
Patrocínio Paulista	4,2	4,9	4,8	4,5	4,9	4,7	5,2	-	4,8	4,9	5,2	5,6	5,9	6,1	6,3	6,5
Paulicéia	4,0	4,3	3,9	4,2	4,8	5,0	4,9	-	4,4	4,6	4,8	5,2	5,6	5,8	6,0	6,3
Paulínia	4,8	5,0	5,0	4,9	5,5	5,5	5,5	5,4	5,1	5,2	5,5	5,8	6,2	6,4	6,6	6,8
Paulistânia	4,3	4,8	5,3	5,5	5,2	5,9	5,8	4,7	4,2	4,3	4,6	5,0	5,3	5,6	5,8	6,0
Paulo de Faria	4,1	4,3	4,4	4,6	4,7	4,6	-	-	5,0	5,1	5,4	5,7	6,1	6,3	6,5	6,7
Pederneiras	4,0	4,2	4,4	4,6	4,9	4,9	5,0	5,2	4,0	4,1	4,4	4,8	5,2	5,4	5,7	5,9
Pedranópolis	5,0	6,1	5,9	5,5	5,3	6,0	5,8	5,6	3,6	3,8	4,1	4,5	4,8	5,1	5,4	5,6
Pedregulho	4,0	4,2	4,1	4,0	4,6	5,0	4,9	5,1	4,4	4,6	4,8	5,2	5,6	5,8	6,1	6,3
Pedreira	4,6	4,7	5,0	4,9	5,2	5,1	5,6	5,5	4,6	4,7	5,0	5,3	5,7	5,9	6,2	6,4
Pedrinhas Paulista	4,9	4,5	5,4	5,1	5,1	5,4	5,9	6,1	4,5	4,7	4,9	5,3	5,7	5,9	6,1	6,3
Pedro de Toledo	4,1	4,0	4,0	4,1	4,5	4,6	5,0	4,9	4,2	4,3	4,6	5,0	5,4	5,6	5,8	6,1
Penápolis	3,9	4,1	4,2	4,5	4,7	4,9	5,2	5,1	3,8	3,9	4,2	4,6	5,0	5,2	5,5	5,7
Pereira Barreto	4,5	4,6	4,5	4,9	5,5	5,5	5,6	5,7	4,9	5,0	5,3	5,7	6,0	6,2	6,4	6,6
Pereiras	4,4	4,6	4,7	4,6	4,8	4,7	5,5	5,4	4,3	4,4	4,7	5,1	5,5	5,7	5,9	6,2
Peruíbe	3,9	4,4	4,0	4,2	4,7	4,8	4,9	5,1	4,1	4,3	4,5	4,9	5,3	5,5	5,8	6,0
Piacatu	5,1	4,8	5,0	5,0	5,6	4,9	-	5,6	4,2	4,3	4,6	5,0	5,3	5,6	5,8	6,1
Piedade	4,4	4,7	4,7	4,7	4,8	5,3	5,5	5,7	4,4	4,5	4,8	5,2	5,5	5,8	6,0	6,2
Pilar do Sul	4,3	4,6	4,7	4,8	5,4	5,3	6,0	5,6	4,3	4,4	4,7	5,1	5,4	5,7	5,9	6,1
Pindamonhangaba	4,1	4,5	4,5	4,7	5,0	5,2	5,5	5,6	4,1	4,3	4,5	4,9	5,3	5,5	5,8	6,0
Pindorama	3,0	4,3	4,1	3,9	3,7	4,7	4,4	4,5	3,3	3,5	3,8	4,2	4,5	4,8	5,1	5,3
Piquerobi	4,4	5,0	4,0	4,8	6,0	5,1	4,7	5,0	4,7	4,8	5,1	5,5	5,8	6,1	6,3	6,5
Piquete	3,4	4,0	3,9	4,4	4,6	4,4	4,9	5,1	3,5	3,7	4,0	4,4	4,7	5,0	5,3	5,5
Piracaia	5,0	5,5	5,3	5,2	5,5	5,4	5,5	5,6	4,4	4,6	4,9	5,2	5,6	5,8	6,1	6,3
Piracicaba	4,2	4,5	4,5	4,5	5,0	5,2	5,5	5,5	3,8	3,9	4,2	4,6	5,0	5,2	5,5	5,7
Piraju	4,8	5,1	4,9	5,1	5,3	5,5	5,5	5,5	4,3	4,4	4,7	5,1	5,5	5,7	5,9	6,2
Pirajuí	4,2	4,3	4,6	4,5	4,8	5,0	5,0	4,8	4,0	4,2	4,5	4,9	5,2	5,5	5,7	6,0
Pirangi	4,5	4,9	4,7	4,9	5,6	5,2	5,2	5,4	4,7	4,8	5,1	5,5	5,8	6,0	6,3	6,5
Pirapozinho	4,4	4,8	4,5	4,8	5,0	5,1	5,0	5,6	4,3	4,5	4,7	5,1	5,5	5,7	6,0	6,2
Pirassununga	4,4	4,5	4,4	4,9	5,0	5,4	5,4	5,1	4,0	4,2	4,4	4,8	5,2	5,4	5,7	5,9
Piratininga	4,2	4,1	4,3	4,3	4,6	4,2	4,5	4,5	4,0	4,2	4,5	4,9	5,2	5,5	5,7	6,0
Pitangueiras	4,1	4,2	4,4	4,5	4,7	5,0	5,3	5,2	4,3	4,5	4,8	5,2	5,5	5,7	6,0	6,2
Planalto	4,1	4,6	4,9	4,8	4,6	4,9	4,1	5,1	4,0	4,1	4,4	4,8	5,1	5,4	5,6	5,9
Platina	3,6	3,9	4,0	4,5	4,7	3,9	-	4,7	3,9	4,1	4,4	4,8	5,1	5,4	5,6	5,9
Poá	3,8	4,2	4,3	4,3	4,6	4,7	5,1	5,3	3,6	3,8	4,0	4,5	4,8	5,1	5,3	5,6
Poloni	4,9	5,1	4,7	5,1	5,1	4,5	4,8	5,2	5,0	5,1	5,4	5,8	6,1	6,3	6,5	6,7
Pompéia	4,6	4,7	4,7	4,9	4,6	4,8	5,3	5,3	4,6	4,7	5,0	5,4	5,7	5,9	6,2	6,4
Pongaí	4,8	4,6	4,5	4,8	4,8	4,5	4,7	5,3	3,2	3,3	3,6	4,0	4,4	4,7	4,9	5,2
Pontal	4,3	4,4	4,4	4,3	4,8	5,0	5,2	5,2	4,3	4,5	4,7	5,1	5,5	5,7	6,0	6,2
Pontalinda	4,6	4,8	4,5	4,5	5,3	4,9	-	-	4,4	4,5	4,8	5,2	5,5	5,8	6,0	6,2
Pontes Gestal	4,5	4,6	4,8	4,3	4,5	4,1	-	5,0	-	4,6	4,8	5,1	5,4	5,6	5,9	6,1
Populina	4,6	5,2	4,9	5,6	5,7	5,8	6,2	-	4,9	5,0	5,3	5,7	6,0	6,2	6,4	6,6
Porangaba	4,1	4,2	3,9	4,5	4,5	4,2	5,2	5,0	4,7	4,9	5,1	5,5	5,9	6,1	6,3	6,5
Porto Feliz	4,0	4,4	4,5	4,8	5,0	4,5	5,7	5,5	3,8	3,9	4,2	4,6	5,0	5,2	5,5	5,7
Porto Ferreira	3,7	4,0	3,4	3,8	3,9	4,7	5,1	4,8	3,8	4,0	4,3	4,7	5,0	5,3	5,5	5,8
Pracinha	4,3	4,4	4,1	4,8	4,9	4,5	4,7	4,6	-	4,4	4,6	5,0	5,3	5,5	5,8	6,0
Praia Grande	4,1	4,1	4,3	4,3	4,6	4,7	5,1	5,2	3,9	4,0	4,3	4,7	5,1	5,3	5,5	5,8
Pratânia	3,3	4,1	4,2	4,2	5,0	5,0	5,0	5,0	4,0	4,1	4,4	4,8	5,2	5,4	5,7	5,9
Presidente Alves	3,9	4,3	4,2	4,6	4,8	4,4	4,9	-	3,7	3,8	4,1	4,5	4,9	5,1	5,4	5,6
Presidente Epitácio	4,0	4,3	4,6	4,3	5,0	5,0	5,3	5,5	4,2	4,3	4,6	5,0	5,4	5,6	5,9	6,1
Presidente Prudente	4,0	4,2	4,1	4,2	4,5	4,8	5,1	5,3	4,0	4,1	4,4	4,8	5,1	5,4	5,6	5,9
Presidente Venceslau	4,6	4,7	4,7	5,2	4,9	4,9	5,4	5,5	4,3	4,5	4,7	5,1	5,5	5,7	6,0	6,2

Anexo III: Estado de São Paulo – Ensino Fundamental: Anos Finais
Rede Estadual: Ideb e Projeções
2007/2021

Município	Ideb (N x P)								Projeções							
	2007	2009	2011	2013	2015	2017	2019	2021	2007	2009	2011	2013	2015	2017	2019	2021
Promissão	4,0	4,3	4,0	4,3	4,6	4,8	4,9	5,2	4,1	4,2	4,5	4,9	5,2	5,5	5,7	6,0
Quatá	3,8	4,3	4,0	4,1	4,7	4,0	4,6	-	3,3	3,5	3,8	4,2	4,6	4,8	5,1	5,3
Queiroz	4,4	4,6	4,2	4,6	4,8	4,9	5,3	5,3	5,0	5,1	5,3	5,7	6,0	6,3	6,5	6,7
Queluz	3,0	3,5	3,8	4,5	4,8	4,8	4,6	-	3,2	3,3	3,6	4,0	4,4	4,6	4,9	5,2
Quintana	4,3	4,4	4,6	4,1	4,6	4,6	5,2	5,2	3,9	4,1	4,3	4,7	5,1	5,4	5,6	5,8
Rafard	4,8	4,7	4,9	5,4	5,2	4,8	5,6	5,6	4,2	4,4	4,6	5,0	5,4	5,6	5,9	6,1
Rancharia	4,2	4,8	4,7	5,0	5,2	4,9	5,5	5,8	3,9	4,1	4,3	4,7	5,1	5,4	5,6	5,8
Redenção da Serra	3,6	4,7	3,7	4,4	4,5	4,5	5,1	-	3,0	3,1	3,4	3,8	4,2	4,4	4,7	5,0
Regente Feijó	4,1	4,8	4,6	4,8	5,3	4,9	4,7	5,3	4,3	4,5	4,7	5,1	5,5	5,7	6,0	6,2
Reginópolis	4,0	4,2	4,1	4,1	4,5	4,5	-	5,2	4,3	4,4	4,7	5,1	5,5	5,7	5,9	6,2
Registro	4,3	4,5	4,7	4,7	4,8	5,3	5,3	5,3	4,2	4,4	4,6	5,0	5,4	5,6	5,9	6,1
Ribeira	3,8	4,2	4,2	4,5	4,7	4,5	5,8	5,9	4,6	4,7	5,0	5,4	5,7	5,9	6,2	6,4
Ribeirão Bonito	2,8	3,9	4,6	4,8	4,5	5,0	-	-	3,4	3,6	3,9	4,3	4,6	4,9	5,2	5,4
Ribeirão Branco	4,3	4,4	4,6	4,5	4,9	5,2	6,0	5,5	3,9	4,1	4,3	4,7	5,1	5,4	5,6	5,9
Ribeirão do Sul	4,9	5,3	5,3	5,3	4,8	4,9	5,3	5,6	5,0	5,2	5,4	5,8	6,1	6,3	6,5	6,7
Ribeirão dos Índios	4,0	4,8	3,8	3,6	-	4,8	4,8	4,9	4,3	4,4	4,7	5,1	5,5	5,7	5,9	6,2
Ribeirão Grande	4,3	4,6	5,0	4,3	5,2	5,9	5,8	5,5	4,0	4,2	4,4	4,8	5,2	5,4	5,7	5,9
Ribeirão Pires	4,3	4,7	4,6	4,8	5,1	5,4	5,4	5,6	4,2	4,3	4,6	5,0	5,4	5,6	5,9	6,1
Ribeirão Preto	3,8	4,1	4,0	4,1	4,3	4,4	4,8	4,9	3,9	4,1	4,3	4,7	5,1	5,4	5,6	5,8
Rifaina	4,0	4,8	4,3	4,3	5,1	4,7	4,9	5,5	3,4	3,5	3,8	4,2	4,6	4,8	5,1	5,4
Rincão	4,2	4,1	4,2	4,1	4,5	3,5	-	-	4,0	4,2	4,4	4,8	5,2	5,4	5,7	5,9
Rinópolis	4,4	4,8	4,7	4,7	5,0	4,8	5,6	5,4	3,9	4,0	4,3	4,7	5,1	5,3	5,5	5,8
Rio Claro	4,7	4,9	5,0	4,8	4,3	5,3	5,6	5,5	4,7	4,9	5,1	5,5	5,8	6,1	6,3	6,5
Rio das Pedras	4,2	4,5	4,4	4,4	4,8	4,8	4,9	5,7	-	4,3	4,5	4,8	5,2	5,4	5,7	5,9
Rio Grande da Serra	3,9	4,1	4,2	4,2	4,6	5,0	5,0	5,4	4,0	4,2	4,5	4,8	5,2	5,5	5,7	5,9
Riolândia	3,7	4,0	4,2	4,0	4,3	4,7	-	-	4,4	4,6	4,9	5,2	5,6	5,8	6,1	6,3
Riversul	4,0	4,8	4,7	4,7	5,1	5,3	5,5	4,9	4,9	5,0	5,3	5,6	6,0	6,2	6,4	6,6
Rosana	4,0	4,0	4,4	4,7	4,8	4,6	4,9	5,4	3,9	4,1	4,3	4,7	5,1	5,4	5,6	5,8
Rubiácea	4,4	4,9	4,7	5,4	5,5	5,3	5,5	5,4	4,4	4,5	4,8	5,2	5,6	5,8	6,0	6,3
Rubinéia	4,9	5,0	5,0	5,4	5,5	5,7	5,7	5,5	4,8	4,9	5,2	5,6	5,9	6,1	6,4	6,6
Sabino	3,4	4,1	4,0	4,2	4,9	4,5	4,5	4,3	3,7	3,9	4,2	4,6	4,9	5,2	5,4	5,7
Sagres	4,3	4,6	4,2	4,6	5,3	5,1	-	5,3	3,1	3,2	3,5	3,9	4,3	4,6	4,8	5,1
Sales	4,0	4,0	4,5	5,1	5,1	5,2	5,4	5,6	4,5	4,6	4,9	5,3	5,6	5,9	6,1	6,3
Sales Oliveira	4,3	4,6	4,4	4,6	4,9	5,0	5,3	-	3,8	3,9	4,2	4,6	5,0	5,2	5,5	5,7
Salesópolis	4,4	4,4	5,1	4,8	5,0	5,5	5,8	5,5	4,4	4,6	4,8	5,2	5,6	5,8	6,0	6,3
Salmourão	3,6	4,4	4,0	4,2	4,3	4,3	5,2	4,7	4,2	4,3	4,6	5,0	5,3	5,6	5,8	6,0
Saltinho	4,7	5,5	5,1	5,3	5,2	5,6	-	5,5	4,7	4,8	5,1	5,5	5,8	6,0	6,3	6,5
Salto	4,6	4,8	5,0	5,0	4,9	5,3	5,4	5,4	4,8	4,9	5,2	5,6	5,9	6,1	6,3	6,6
Salto de Pirapora	4,0	4,5	4,7	4,7	4,8	5,2	5,4	5,1	4,2	4,3	4,6	5,0	5,4	5,6	5,9	6,1
Salto Grande	4,2	4,6	4,6	5,2	4,5	5,3	5,2	5,5	3,9	4,1	4,3	4,7	5,1	5,3	5,6	5,8
Santa Adélia	4,3	4,2	4,6	4,6	5,3	4,8	5,2	5,4	3,4	3,6	3,8	4,2	4,6	4,9	5,1	5,4
Santa Albertina	4,5	4,6	4,3	4,9	5,2	4,8	5,6	5,4	4,4	4,6	4,8	5,2	5,6	5,8	6,1	6,3
Santa Bárbara d'Oeste	4,5	4,6	4,9	5,0	5,2	5,3	5,6	5,7	4,6	4,7	5,0	5,3	5,7	5,9	6,2	6,4
Santa Clara d'Oeste	5,0	4,7	4,8	4,9	5,1	5,1	5,4	5,3	-	5,1	5,3	5,6	5,9	6,2	6,4	6,6
Santa Cruz da Conceição	4,7	5,1	4,8	5,3	5,3	5,2	5,4	5,8	4,0	4,1	4,4	4,8	5,2	5,4	5,7	5,9
Santa Cruz das Palmeiras	4,0	4,3	4,4	4,4	4,6	4,6	5,5	5,2	3,7	3,9	4,2	4,6	4,9	5,2	5,4	5,7
Santa Cruz do Rio Pardo	4,7	4,9	4,7	5,1	5,2	5,1	5,5	5,2	4,8	4,9	5,2	5,5	5,9	6,1	6,3	6,5
Santa Ernestina	4,6	4,3	4,7	4,9	5,1	5,0	5,0	5,1	4,1	4,3	4,5	4,9	5,3	5,5	5,8	6,0
Santa Fé do Sul	5,0	4,8	4,7	4,8	5,4	5,4	-	-	4,9	5,1	5,3	5,7	6,0	6,3	6,5	6,7
Santa Isabel	4,3	4,7	4,6	4,9	5,3	5,1	5,7	5,5	4,2	4,4	4,7	5,1	5,4	5,7	5,9	6,1
Santa Lúcia	4,1	4,4	4,3	4,2	4,4	4,8	-	4,8	3,9	4,1	4,3	4,7	5,1	5,4	5,6	5,8
Santa Maria da Serra	3,8	4,2	5,1	4,4	4,7	5,1	5,2	5,3	3,7	3,9	4,2	4,6	4,9	5,2	5,4	5,7
Santa Mercedes	3,7	4,4	4,4	4,5	4,6	4,1	4,8	5,1	4,2	4,3	4,6	5,0	5,3	5,6	5,8	6,1
Santa Rita do Passa Quatro	4,0	4,2	4,9	4,6	4,6	4,8	4,8	5,1	3,8	3,9	4,2	4,6	5,0	5,2	5,5	5,7
Santa Rita d'Oeste	5,3	5,6	5,6	5,2	-	5,5	6,0	5,9	4,5	4,6	4,9	5,3	5,6	5,8	6,1	6,3
Santa Rosa de Viterbo	4,3	4,4	4,6	4,9	4,9	4,6	5,4	5,3	4,3	4,4	4,7	5,1	5,4	5,7	5,9	6,1
Santa Salete	5,3	-	-	5,2	-	6,3	6,3	6,8	-	5,4	5,6	5,9	6,2	6,4	6,6	6,8
Santana da Ponte Pensa	4,9	-	5,4	-	-	6,1	6,7	6,6	-	5,0	5,2	5,5	5,8	6,1	6,3	6,5
Santo Anastácio	3,6	4,1	4,1	3,8	4,7	4,5	4,6	4,7	3,8	4,0	4,3	4,7	5,0	5,3	5,5	5,8
Santo André	4,2	4,4	4,2	4,2	4,5	4,9	5,2	5,3	4,2	4,3	4,6	5,0	5,3	5,6	5,8	6,1
Santo Antônio da Alegria	4,6	4,9	4,9	5,0	5,3	5,3	-	-	3,8	4,0	4,3	4,7	5,0	5,3	5,5	5,8
Santo Antônio do Jardim	4,8	5,3	5,2	5,2	5,7	5,6	5,8	5,5	4,9	5,0	5,3	5,6	6,0	6,2	6,4	6,6

Anexo III: Estado de São Paulo – Ensino Fundamental: Anos Finais
Rede Estadual: Ideb e Projeções
2007/2021

Município	Ideb (N x P)								Projeções							
	2007	2009	2011	2013	2015	2017	2019	2021	2007	2009	2011	2013	2015	2017	2019	2021
Santo Expedito	3,9	4,4	4,7	4,4	4,5	4,7	4,0	5,2	4,0	4,1	4,4	4,8	5,2	5,4	5,7	5,9
Santópolis do Aguapeí	5,0	5,1	4,5	5,2	5,4	4,8	5,5	5,0	4,2	4,3	4,6	5,0	5,4	5,6	5,8	6,1
Santos	4,3	4,3	4,2	4,5	5,0	5,0	5,4	5,1	3,8	3,9	4,2	4,6	5,0	5,2	5,5	5,7
São Bento do Sapucaí	4,3	5,2	5,0	5,1	5,6	5,8	6,0	5,6	4,0	4,1	4,4	4,8	5,2	5,4	5,7	5,9
São Bernardo do Campo	4,2	4,4	4,3	4,5	4,6	4,9	5,6	5,6	4,3	4,4	4,7	5,1	5,4	5,7	5,9	6,1
São Caetano do Sul	4,6	4,5	4,7	4,9	5,2	5,5	5,9	5,9	4,5	4,7	4,9	5,3	5,7	5,9	6,1	6,3
São Carlos	4,4	4,7	4,8	5,0	5,1	5,4	5,6	5,7	4,3	4,4	4,7	5,1	5,5	5,7	5,9	6,2
São Francisco	4,4	5,0	5,4	5,9	6,1	5,9	5,9	6,4	5,2	5,4	5,6	6,0	6,3	6,5	6,7	6,9
São João da Boa Vista	4,6	4,8	4,7	4,6	5,1	5,0	5,3	5,4	4,6	4,8	5,0	5,4	5,8	6,0	6,2	6,4
São João das Duas Pontes	5,0	5,2	5,3	5,3	5,7	4,5	5,8	5,3	4,6	4,8	5,0	5,4	5,8	6,0	6,2	6,4
São João de Iracema	4,7	4,8	4,7	4,5	5,4	5,5	-	5,8	4,5	4,7	5,0	5,3	5,7	5,9	6,1	6,4
São João do Pau d'Alho	4,8	4,9	5,4	5,2	-	5,1	5,3	5,4	4,2	4,3	4,6	5,0	5,4	5,6	5,9	6,1
São Joaquim da Barra	4,1	4,5	4,2	4,6	5,0	5,0	4,9	5,3	4,1	4,3	4,5	4,9	5,3	5,5	5,8	6,0
São José da Bela Vista	3,8	3,9	3,3	4,1	4,5	4,1	4,5	4,0	3,3	3,5	3,7	4,1	4,5	4,8	5,0	5,3
São José do Rio Pardo	4,2	4,7	4,8	4,9	5,2	5,1	5,2	5,6	4,8	4,9	5,2	5,6	5,9	6,1	6,3	6,5
São José do Rio Preto	4,4	4,7	4,9	4,9	5,1	5,2	5,3	5,5	4,5	4,6	4,9	5,3	5,6	5,9	6,1	6,3
São José dos Campos	4,2	4,5	4,5	4,7	4,9	5,0	5,3	5,5	4,3	4,5	4,7	5,1	5,5	5,7	6,0	6,2
São Lourenço da Serra	4,0	4,1	4,5	4,6	4,6	5,2	5,2	5,3	4,1	4,3	4,6	5,0	5,3	5,6	5,8	6,0
São Manuel	4,0	4,1	4,3	4,2	4,7	4,4	4,8	5,1	4,2	4,3	4,6	5,0	5,3	5,6	5,8	6,1
São Miguel Arcanjo	4,3	4,9	5,1	5,1	5,5	5,4	5,5	5,3	4,2	4,3	4,6	5,0	5,4	5,6	5,8	6,1
São Paulo	3,8	4,0	4,1	4,1	4,3	4,4	4,9	5,1	3,8	4,0	4,3	4,7	5,0	5,3	5,5	5,8
São Pedro	3,9	4,0	3,7	3,7	3,9	4,3	-	-	3,2	3,4	3,6	4,0	4,4	4,7	5,0	5,2
São Pedro do Turvo	4,2	4,6	4,7	4,7	4,4	5,5	4,7	5,4	4,0	4,2	4,4	4,8	5,2	5,4	5,7	5,9
São Sebastião	3,6	4,2	4,0	4,1	-	-	-	-	-	3,7	3,9	4,3	4,6	4,9	5,1	5,4
São Sebastião da Grama	4,0	4,4	4,8	5,0	5,3	5,1	5,4	4,8	4,1	4,3	4,6	5,0	5,3	5,6	5,8	6,0
São Simão	4,2	4,4	4,2	3,7	4,3	4,1	5,1	4,7	3,7	3,9	4,2	4,6	4,9	5,2	5,4	5,7
São Vicente	3,9	4,0	3,9	4,0	4,4	4,6	4,8	4,9	3,5	3,7	3,9	4,3	4,7	5,0	5,2	5,5
Sarapuí	4,0	4,7	4,6	4,6	4,9	4,6	5,3	5,2	4,2	4,3	4,6	5,0	5,4	5,6	5,8	6,1
Sarutaiá	3,4	3,8	3,9	4,2	4,3	5,4	5,1	5,1	3,4	3,5	3,8	4,2	4,6	4,8	5,1	5,3
Sebastianópolis do Sul	5,3	5,8	4,9	5,4	6,7	6,7	5,8	5,8	-	5,4	5,6	5,9	6,2	6,4	6,6	6,8
Serra Azul	3,7	4,9	4,1	3,8	4,2	4,3	4,8	4,6	3,1	3,3	3,6	4,0	4,3	4,6	4,9	5,1
Serra Negra	4,3	4,7	4,4	4,8	5,1	5,2	5,8	5,3	3,9	4,0	4,3	4,7	5,1	5,3	5,6	5,8
Serrana	4,0	4,6	3,9	4,3	4,7	4,4	4,7	4,6	3,9	4,1	4,4	4,8	5,1	5,4	5,6	5,9
Sertãozinho	4,4	5,0	4,8	4,8	5,4	5,2	5,6	5,4	4,3	4,4	4,7	5,1	5,4	5,7	5,9	6,1
Sete Barras	3,9	4,1	4,1	4,4	4,9	4,4	4,2	4,6	3,8	4,0	4,2	4,6	5,0	5,3	5,5	5,8
Silveiras	3,3	4,0	4,5	3,8	4,8	4,4	4,8	4,8	4,0	4,1	4,4	4,8	5,1	5,4	5,6	5,9
Socorro	4,5	4,5	5,0	5,2	5,5	5,4	5,8	5,6	4,3	4,4	4,7	5,1	5,5	5,7	5,9	6,2
Sorocaba	4,3	4,5	4,5	4,6	5,0	5,1	5,5	5,5	4,4	4,5	4,8	5,2	5,5	5,8	6,0	6,2
Sumaré	4,3	4,6	4,7	4,7	4,9	4,9	5,1	5,2	4,4	4,5	4,8	5,2	5,5	5,8	6,0	6,2
Suzanápolis	4,4	5,0	5,1	4,5	5,6	6,0	5,1	5,8	4,9	5,0	5,3	5,6	6,0	6,2	6,4	6,6
Suzano	4,0	4,1	4,3	4,4	4,8	4,9	5,2	5,2	4,1	4,2	4,5	4,9	5,3	5,5	5,8	6,0
Tabapuã	5,0	4,8	5,0	5,2	5,1	5,8	6,0	5,7	4,6	4,7	5,0	5,4	5,7	5,9	6,2	6,4
Tabatinga	4,5	4,8	4,9	5,2	5,3	5,4	5,9	5,4	4,7	4,8	5,1	5,5	5,8	6,0	6,3	6,5
Taboão da Serra	4,0	4,1	4,5	4,5	4,8	4,9	5,3	5,4	3,9	4,0	4,3	4,7	5,1	5,3	5,6	5,8
Taciba	4,0	4,5	4,0	4,7	5,2	4,9	5,1	5,4	3,3	3,4	3,7	4,1	4,5	4,7	5,0	5,3
Taguaí	4,5	5,4	5,3	5,7	5,5	5,6	6,0	5,8	4,7	4,8	5,1	5,5	5,8	6,0	6,2	6,5
Taiaçu	4,4	4,4	4,2	4,6	5,0	5,2	5,0	5,4	4,2	4,3	4,6	5,0	5,3	5,6	5,8	6,1
Taiúva	4,8	4,8	5,1	5,3	5,7	5,5	5,5	5,5	5,0	5,1	5,4	5,7	6,1	6,3	6,5	6,7
Tambaú	4,1	4,3	4,3	4,7	4,7	4,8	4,9	4,7	-	4,2	4,4	4,7	5,1	5,3	5,6	5,8
Tanabi	4,1	4,7	5,0	5,2	5,7	5,7	5,5	5,7	4,4	4,5	4,8	5,2	5,5	5,8	6,0	6,2
Tapiraí	4,1	4,3	4,4	4,4	4,8	4,7	5,4	5,3	3,9	4,1	4,3	4,7	5,1	5,4	5,6	5,9
Tapiratiba	4,1	4,3	5,0	4,3	4,7	4,2	-	4,8	3,9	4,1	4,4	4,8	5,1	5,4	5,6	5,9
Taquaral	4,4	4,1	4,6	5,0	4,6	6,3	5,1	5,5	3,8	4,0	4,2	4,6	5,0	5,3	5,5	5,8
Taquaritinga	4,2	4,6	4,6	4,7	5,1	4,8	4,9	4,5	4,3	4,5	4,7	5,1	5,5	5,7	6,0	6,2
Taquarituba	4,1	4,7	4,8	4,8	5,1	5,3	5,6	5,6	4,2	4,3	4,6	5,0	5,3	5,6	5,8	6,1
Tarumã	4,3	4,3	4,1	4,3	4,7	4,9	4,9	5,3	3,7	3,8	4,1	4,5	4,9	5,1	5,4	5,6
Tatuí	4,1	4,3	4,4	4,5	4,6	4,8	5,2	5,1	4,0	4,1	4,4	4,8	5,1	5,4	5,6	5,9
Taubaté	3,7	3,9	4,1	4,6	5,1	5,3	6,1	5,8	3,3	3,4	3,7	4,1	4,5	4,8	5,0	5,3
Tejupá	4,2	4,8	4,6	4,7	4,7	5,1	4,8	4,9	4,1	4,3	4,5	4,9	5,3	5,6	5,8	6,0
Teodoro Sampaio	3,6	3,9	4,2	4,2	4,8	4,8	5,3	5,1	4,3	4,4	4,7	5,1	5,4	5,7	5,9	6,1
Timburi	4,1	3,9	4,6	4,5	5,1	5,5	5,4	5,4	4,0	4,1	4,4	4,8	5,2	5,4	5,6	5,9
Torre de Pedra	3,5	3,6	4,2	4,3	5,0	5,2	6,1	5,8	3,9	4,1	4,3	4,7	5,1	5,4	5,6	5,8

Anexo III: Estado de São Paulo – Ensino Fundamental: Anos Finais
Rede Estadual: Ideb e Projeções
2007/2021

Município	Ideb (N x P)								Projeções							
	2007	2009	2011	2013	2015	2017	2019	2021	2007	2009	2011	2013	2015	2017	2019	2021
Torrinha	4,3	4,6	4,4	5,2	4,9	4,9	5,1	4,6	3,5	3,6	3,9	4,3	4,7	4,9	5,2	5,4
Três Fronteiras	4,8	5,1	4,8	4,9	4,5	4,9	5,2	6,1	4,0	4,2	4,4	4,8	5,2	5,5	5,7	5,9
Tupã	4,1	4,4	4,3	4,6	4,8	4,9	5,1	5,4	3,9	4,1	4,4	4,8	5,1	5,4	5,6	5,9
Turiúba	4,3	5,4	5,5	-	-	-	5,7	5,9	5,1	5,2	5,5	5,8	6,2	6,4	6,6	6,8
Turmalina	5,1	5,6	-	6,3	5,4	5,9	6,0	5,1	4,4	4,5	4,8	5,2	5,6	5,8	6,0	6,3
Ubatuba	3,8	4,0	4,1	4,5	4,7	4,8	5,0	4,9	3,9	4,1	4,3	4,7	5,1	5,4	5,6	5,8
Ubirajara	4,3	5,0	4,2	4,3	4,3	5,1	4,7	-	4,4	4,6	4,8	5,2	5,6	5,8	6,0	6,3
União Paulista	4,0	4,3	4,0	4,9	5,4	4,9	-	5,5	-	4,1	4,3	4,7	5,0	5,3	5,5	5,7
Urânia	5,0	5,1	5,4	5,4	4,7	5,4	5,6	5,7	4,9	5,1	5,3	5,7	6,0	6,2	6,5	6,7
Uru	4,1	4,4	4,5	4,2	4,3	4,1	5,6	5,7	4,5	4,6	4,9	5,3	5,6	5,9	6,1	6,3
Valentim Gentil	4,5	4,5	4,8	4,6	5,1	4,9	5,4	5,3	4,1	4,3	4,6	5,0	5,3	5,6	5,8	6,0
Valinhos	5,0	5,3	5,2	5,2	5,6	5,6	6,0	5,3	4,7	4,9	5,1	5,5	5,8	6,1	6,3	6,5
Valparaíso	4,0	3,9	3,8	3,9	5,1	5,0	5,1	4,9	4,2	4,4	4,6	5,0	5,4	5,6	5,9	6,1
Vargem Grande do Sul	4,1	4,3	4,4	4,5	4,7	5,0	5,3	5,4	4,0	4,2	4,5	4,9	5,2	5,5	5,7	6,0
Vargem Grande Paulista	3,7	4,3	4,5	4,7	5,0	4,9	5,3	5,2	4,2	4,3	4,6	5,0	5,4	5,6	5,8	6,1
Várzea Paulista	4,3	4,6	4,7	4,8	4,9	5,2	5,4	5,3	4,0	4,1	4,4	4,8	5,2	5,4	5,7	5,9
Vera Cruz	4,3	4,8	4,8	4,6	5,1	5,2	5,6	5,5	4,8	5,0	5,2	5,6	5,9	6,1	6,4	6,6
Vinhedo	4,1	4,0	4,5	5,0	4,9	4,9	5,5	-	3,8	3,9	4,2	4,6	5,0	5,2	5,5	5,7
Viradouro	3,8	4,2	4,5	4,7	4,7	4,4	5,0	-	-	3,9	4,2	4,5	4,8	5,1	5,3	5,6
Vista Alegre do Alto	4,6	5,0	4,8	5,5	5,3	5,6	5,6	5,1	5,0	5,2	5,4	5,8	6,1	6,3	6,5	6,7
Vitória Brasil	4,6	4,4	-	4,2	4,8	4,9	5,0	5,6	-	4,7	4,9	5,2	5,5	5,8	6,0	6,2
Votorantim	4,2	4,5	4,7	4,7	4,8	5,4	5,4	5,4	4,3	4,4	4,7	5,1	5,5	5,7	5,9	6,2
Votuporanga	4,2	4,6	4,8	4,6	5,2	5,2	5,7	5,5	4,4	4,5	4,8	5,2	5,5	5,8	6,0	6,2
Zacarias	4,0	4,2	4,7	4,7	4,9	5,0	5,3	5,2	-	4,1	4,3	4,7	5,0	5,3	5,5	5,7

Fonte: MEC/Inep – elaborada pelo DGA/GGE/DPE/FDE.

Anexo III: Estado de São Paulo – Ensino Fundamental: Anos Finais
Rede Municipal: Ideb e Projeções
2007/2021

Município	Ideb (N x P)								Projeçõe							
	2007	2009	2011	2013	2015	2017	2019	2021	2007	2009	2011	2013	2015	2017	2019	2021
Adolfo	4,8	5,1	5,1	5,3	4,4	5,2	4,9	5,4	3,7	3,9	4,2	4,6	4,9	5,2	5,4	5,7
Aguaí	-	3,8	4,0	4,2	4,2	4,9	5,9	5,6	-	-	3,9	4,2	4,5	4,8	5,1	5,3
Águas de Lindóia	4,0	4,4	5,0	5,0	4,7	5,1	5,1	5,5	4,1	4,2	4,5	4,9	5,2	5,5	5,7	6,0
Águas de São Pedro	5,1	5,1	5,0	5,7	5,6	6,6	6,3	6,3	4,3	4,5	4,7	5,1	5,5	5,7	6,0	6,2
Altinópolis	3,6	3,7	4,7	4,2	4,1	3,9	4,9	5,3	-	3,7	3,9	4,3	4,6	4,9	5,1	5,4
Alumínio	4,3	4,0	4,5	4,3	3,9	5,1	5,2	5,3	3,9	4,0	4,3	4,7	5,1	5,3	5,6	5,8
Álvares Machado	4,0	4,1	3,7	4,1	4,2	4,5	5,0	5,0	3,4	3,5	3,8	4,2	4,6	4,9	5,1	5,4
Americana	5,0	5,4	5,6	5,7	5,7	5,8	5,9	5,7	-	5,1	5,3	5,6	5,9	6,1	6,3	6,5
Américo Brasiliense	4,8	5,1	4,9	4,7	5,2	4,8	5,3	5,5	4,6	4,8	5,0	5,4	5,8	6,0	6,2	6,4
Américo de Campos	-	-	-	6,2	5,7	6,0	6,0	6,2	-	-	-	-	6,4	6,6	6,8	7,0
Analândia	4,4	4,3	4,7	5,0	5,4	4,9	4,9	-	4,2	4,4	4,7	5,1	5,4	5,7	5,9	6,1
Angatuba	5,3	5,6	5,5	5,6	5,5	5,7	5,6	5,8	5,4	5,5	5,7	6,1	6,4	6,6	6,8	7,0
Anhembi	3,4	4,6	4,4	4,5	4,3	4,0	4,4	5,1	-	3,5	3,7	4,1	4,4	4,7	4,9	5,2
Aparecida	3,9	4,1	5,1	5,0	4,7	5,0	5,6	5,7	4,4	4,5	4,8	5,2	5,5	5,8	6,0	6,2
Araçariguama	3,3	3,9	4,0	4,5	4,4	4,8	4,9	5,0	4,0	4,1	4,4	4,8	5,2	5,4	5,7	5,9
Araçoiaba da Serra	4,0	4,5	4,6	4,5	5,1	5,1	5,2	5,2	4,4	4,5	4,8	5,2	5,5	5,8	6,0	6,2
Arapeí	3,8	3,8	4,2	3,6	4,2	4,1	4,9	5,0	2,6	2,7	3,0	3,3	3,7	4,0	4,2	4,5
Araraquara	4,4	4,5	4,6	4,4	4,5	4,9	5,2	5,3	-	4,5	4,7	5,1	5,4	5,6	5,9	6,1
Araras	4,3	4,6	4,5	5,1	5,4	5,4	5,6	5,4	4,2	4,3	4,6	5,0	5,4	5,6	5,8	6,1
Areias	4,1	3,8	4,2	4,2	4,5	4,7	4,5	-	3,7	3,8	4,1	4,5	4,9	5,1	5,4	5,6
Areiópolis	3,5	4,0	4,1	4,2	5,0	5,0	5,2	5,3	3,7	3,9	4,2	4,6	4,9	5,2	5,4	5,7
Bady Bassitt	-	4,5	5,6	4,7	5,2	6,2	5,5	-	-	-	4,6	4,9	5,2	5,5	5,7	5,9
Bananal	3,7	3,6	4,0	4,0	4,7	3,8	4,3	4,8	3,9	4,0	4,3	4,7	5,1	5,3	5,6	5,8
Bariri	5,6	5,4	5,0	4,7	4,8	5,5	5,5	5,1	5,2	5,4	5,6	6,0	6,3	6,5	6,7	6,9
Barretos	3,7	4,6	4,3	4,5	4,7	5,0	5,1	5,3	-	3,8	4,0	4,3	4,7	4,9	5,2	5,4
Barrinha	4,2	5,0	4,2	4,5	4,6	4,9	5,8	5,5	-	4,3	4,5	4,8	5,1	5,4	5,6	5,9
Barueri	4,4	4,7	5,0	4,7	5,2	5,5	5,8	5,7	4,2	4,4	4,6	5,0	5,4	5,6	5,9	6,1
Batatais	4,6	4,7	4,4	4,4	5,0	4,8	5,3	5,2	3,7	3,9	4,2	4,6	5,0	5,2	5,5	5,7

Anexo III: Estado de São Paulo – Ensino Fundamental: Anos Finais
Rede Municipal: Ideb e Projeções
2007/2021

Município	Ideb (N x P)								Projeção							
	2007	2009	2011	2013	2015	2017	2019	2021	2007	2009	2011	2013	2015	2017	2019	2021
Bauru	4,5	4,9	4,7	4,8	4,8	4,9	5,0	5,3	4,5	4,6	4,9	5,3	5,6	5,9	6,1	6,3
Boa Esperança do Sul	3,7	4,0	3,3	4,1	4,1	4,2	4,4	4,4	3,8	3,9	4,2	4,6	5,0	5,2	5,5	5,7
Bofete	2,9	4,2	4,1	4,4	4,5	4,8	5,0	-	-	3,0	3,2	3,5	3,9	4,1	4,4	4,7
Boituva	4,4	4,8	5,1	4,9	5,5	5,4	5,4	5,6	4,3	4,4	4,7	5,1	5,4	5,7	5,9	6,1
Borebi	3,8	3,7	4,6	3,7	4,3	4,8	-	5,4	3,7	3,9	4,1	4,5	4,9	5,2	5,4	5,7
Botucatu	4,0	4,4	4,4	4,5	4,7	5,3	5,2	5,4	3,6	3,8	4,0	4,4	4,8	5,1	5,3	5,6
Brodowski	4,8	4,7	5,0	4,7	4,8	5,2	5,0	5,0	4,6	4,8	5,1	5,4	5,8	6,0	6,2	6,4
Brotas	-	5,4	4,8	5,5	5,8	5,6	5,9	5,7	-	-	5,5	5,8	6,0	6,3	6,5	6,7
Buri	4,3	4,7	4,3	4,2	4,4	4,7	5,0	5,0	3,8	3,9	4,2	4,6	5,0	5,2	5,5	5,7
Buritizal	4,2	3,3	3,8	3,8	4,4	4,9	-	5,7	3,1	3,4	3,8	4,3	4,7	5,0	5,2	5,5
Caçapava	3,2	4,3	4,4	3,8	4,5	4,6	5,1	-	3,8	3,9	4,2	4,6	5,0	5,2	5,5	5,7
Cachoeira Paulista	3,4	4,0	3,8	4,0	4,2	4,2	-	-	-	3,5	3,7	4,0	4,4	4,6	4,9	5,1
Caiabu	4,2	-	4,1	-	-	-	4,5	-	3,7	3,8	4,1	4,5	4,9	5,1	5,4	5,6
Cajamar	3,6	4,1	4,0	4,2	4,3	4,7	5,1	5,2	-	3,7	3,9	4,3	4,6	4,9	5,1	5,4
Cajobi	4,5	5,2	5,5	5,3	5,3	6,1	6,0	5,8	-	4,5	4,7	5,1	5,4	5,6	5,9	6,1
Cajuru	6,3	6,1	5,4	4,9	5,3	5,5	-	-	-	6,4	6,5	6,8	7,0	7,2	7,3	7,5
Campina do Monte Alegre	-	-	4,6	4,2	5,0	4,5	5,1	-	-	-	-	4,8	5,0	5,3	5,5	5,8
Campinas	4,1	4,5	4,2	4,2	4,7	5,1	5,1	5,4	-	4,2	4,4	4,7	5,0	5,3	5,5	5,8
Campo Limpo Paulista	4,1	4,8	4,8	4,5	4,7	5,0	5,3	5,5	4,3	4,5	4,7	5,1	5,5	5,7	6,0	6,2
Campos do Jordão	4,2	4,5	4,3	4,9	5,0	5,7	5,7	5,6	4,1	4,3	4,5	4,9	5,3	5,5	5,8	6,0
Canas	3,4	3,9	4,0	4,4	4,6	4,7	4,8	4,5	3,1	3,3	3,5	3,9	4,3	4,6	4,9	5,1
Cândido Rodrigues	4,8	5,0	5,2	5,0	6,1	5,7	5,2	5,6	-	4,9	5,1	5,4	5,7	5,9	6,2	6,4
Canitar	4,1	4,0	4,2	4,4	4,5	4,5	-	4,9	2,9	3,0	3,3	3,7	4,1	4,3	4,6	4,9
Capão Bonito	4,7	5,2	5,0	4,8	5,2	4,9	5,4	5,7	-	4,8	5,0	5,3	5,6	5,8	6,1	6,3
Capela do Alto	3,8	4,2	4,4	4,2	5,0	5,0	5,3	5,3	-	3,9	4,1	4,4	4,8	5,0	5,3	5,5
Capivari	4,2	5,1	5,5	5,2	5,1	5,6	5,4	5,7	-	4,3	4,5	4,8	5,2	5,4	5,6	5,9
Caraguatatuba	3,7	4,7	4,7	4,6	5,1	5,2	5,7	5,6	3,6	3,8	4,1	4,5	4,8	5,1	5,4	5,6
Cardoso	-	-	-	-	5,4	6,5	5,7	5,8	-	-	-	-	-	5,6	5,8	6,0
Cássia dos Coqueiros	4,1	4,8	4,9	4,6	4,8	4,7	5,0	5,2	4,3	4,4	4,7	5,1	5,4	5,7	5,9	6,2
Catanduva	3,9	4,7	4,6	4,7	5,2	5,4	5,0	5,2	3,9	4,1	4,4	4,8	5,1	5,4	5,6	5,9
Cedral	4,2	4,7	5,1	5,0	5,0	6,3	6,5	5,6	4,5	4,7	4,9	5,3	5,7	5,9	6,1	6,3
Cerquilho	4,8	5,2	5,6	5,6	5,7	6,0	6,3	5,8	4,4	4,6	4,8	5,2	5,6	5,8	6,0	6,3
Cesário Lange	4,1	4,1	4,4	4,6	4,6	5,2	5,1	5,6	3,8	4,0	4,3	4,7	5,0	5,3	5,5	5,8
Charqueada	4,8	4,6	4,6	4,5	4,8	5,6	5,3	5,1	-	4,9	5,1	5,4	5,7	6,0	6,2	6,4
Chavantes	3,6	3,0	3,8	3,7	3,9	5,2	-	4,9	-	3,7	3,9	4,3	4,6	4,9	5,1	5,4
Colina	-	-	4,3	4,3	4,2	4,3	4,8	4,8	-	-	-	4,5	4,8	5,0	5,3	5,5
Colômbia	3,6	4,5	4,9	5,0	5,4	5,1	6,0	5,6	-	3,7	3,9	4,2	4,5	4,8	5,1	5,3
Conchal	5,3	5,5	5,5	5,1	6,3	6,5	5,8	6,9	4,0	4,1	4,4	4,8	5,1	5,4	5,6	5,9
Conchas	3,9	4,1	4,5	4,7	4,7	5,0	5,4	-	-	4,0	4,2	4,5	4,9	5,1	5,4	5,6
Corumbataí	4,6	4,6	4,3	4,5	5,2	4,8	5,3	5,6	3,4	3,5	3,8	4,2	4,6	4,8	5,1	5,4
Cosmópolis	5,2	4,9	5,7	5,0	5,3	5,8	5,8	5,7	4,7	4,8	5,1	5,5	5,8	6,0	6,2	6,5
Cosmorama	-	-	5,1	4,8	-	5,7	5,6	5,9	-	-	-	5,3	5,6	5,8	6,1	6,3
Cotia	3,4	3,5	3,6	3,6	3,8	3,9	4,5	5,0	3,7	3,8	4,1	4,5	4,9	5,1	5,4	5,7
Cravinhos	-	-	-	-	4,6	4,0	5,3	-	-	-	-	-	-	4,8	5,1	5,3
Cristais Paulista	4,6	4,6	4,6	4,3	5,0	4,7	4,7	5,1	4,1	4,2	4,5	4,9	5,2	5,5	5,7	6,0
Cruzeiro	4,2	4,6	5,1	4,7	5,0	5,1	5,1	5,4	-	4,3	4,5	4,8	5,2	5,4	5,7	5,9
Cubatão	3,9	4,6	4,6	4,5	4,6	4,8	5,0	5,2	3,9	4,0	4,3	4,7	5,1	5,3	5,6	5,8
Descalvado	3,8	4,6	4,8	4,1	4,6	4,9	5,5	5,7	3,7	3,9	4,1	4,5	4,9	5,2	5,4	5,7
Divinolândia	5,1	-	5,4	3,6	4,1	5,0	4,5	5,5	-	5,2	5,4	5,7	6,0	6,2	6,4	6,6
Dois Córregos	5,5	5,6	6,1	5,8	5,8	6,0	6,1	5,6	-	5,6	5,8	6,1	6,4	6,6	6,8	6,9
Dourado	4,7	4,7	5,0	4,9	5,3	5,2	5,6	5,0	4,4	4,6	4,8	5,2	5,6	5,8	6,0	6,3
Dumont	4,4	4,7	5,1	5,4	6,4	5,2	5,3	5,8	-	4,5	4,7	5,0	5,4	5,6	5,8	6,1
Elias Fausto	4,8	6,0	5,0	5,0	4,8	5,2	5,2	5,8	-	4,9	5,1	5,4	5,7	6,0	6,2	6,4
Elisiário	4,7	5,2	5,1	5,4	5,7	5,5	6,1	5,9	4,7	4,8	5,1	5,5	5,8	6,0	6,3	6,5
Embu das Artes	-	-	4,5	4,8	5,3	5,3	5,4	5,2	-	-	-	4,7	5,0	5,3	5,5	5,7
Embu-Guaçu	3,5	-	4,4	4,8	5,1	4,9	4,6	4,9	-	3,6	3,8	4,1	4,5	4,7	5,0	5,2
Emilianópolis	3,9	3,2	4,4	4,7	5,1	5,2	5,7	5,7	3,0	3,1	3,4	3,8	4,2	4,5	4,7	5,0
Estiva Gerbi	4,8	4,4	4,6	4,6	4,9	4,8	4,9	4,9	-	4,9	5,1	5,4	5,7	5,9	6,1	6,4
Fernando Prestes	5,2	4,9	5,4	5,5	5,4	5,8	5,8	6,0	-	5,3	5,5	5,8	6,1	6,3	6,5	6,7
Fernandópolis	3,8	4,3	5,5	5,1	4,3	-	4,7	5,4	4,0	4,2	4,4	4,8	5,2	5,4	5,7	5,9
Ferraz de Vasconcelos	-	-	4,0	4,3	-	-	4,9	5,2	-	-	-	4,2	4,5	4,8	5,0	5,3

Anexo III: Estado de São Paulo – Ensino Fundamental: Anos Finais
Rede Municipal: Ideb e Projeções
2007/2021

Município	Ideb (N x P)								Projeção							
	2007	2009	2011	2013	2015	2017	2019	2021	2007	2009	2011	2013	2015	2017	2019	2021
Flora Rica	3,2	5,6	4,4	4,2	5,2	4,6	4,2	-	3,8	4,0	4,2	4,6	5,0	5,3	5,5	5,8
Gavião Peixoto	-	-	-	-	-	-	-	5,8	-	-	-	-	-	-	-	
General Salgado	4,8	5,2	5,2	5,3	4,7	5,4	5,0	5,5	-	4,8	5,0	5,4	5,7	5,9	6,1	6,3
Guapiaçu	3,1	4,2	4,9	4,1	5,7	5,3	5,3	-	4,0	4,2	4,4	4,8	5,2	5,4	5,7	5,9
Guapiara	4,9	5,0	5,1	5,1	4,8	5,0	5,4	-	4,3	4,5	4,7	5,1	5,5	5,7	5,9	6,2
Guará	3,9	3,4	4,1	4,2	4,1	4,3	4,2	-	3,7	3,9	4,1	4,5	4,9	5,2	5,4	5,7
Guaraci	3,5	4,3	4,2	4,4	4,8	4,7	4,7	-	-	3,6	3,8	4,1	4,5	4,7	5,0	5,2
Guaratinguetá	4,3	4,7	4,9	4,9	5,0	4,7	5,2	5,5	4,1	4,3	4,6	5,0	5,3	5,6	5,8	6,0
Guariba	4,4	4,3	4,7	4,6	4,8	5,0	5,5	5,4	4,1	4,2	4,5	4,9	5,3	5,5	5,7	6,0
Guarujá	3,7	3,7	4,2	3,9	4,8	5,2	5,4	5,1	3,9	4,0	4,3	4,7	5,1	5,3	5,6	5,8
Guatapará	4,3	4,5	4,0	4,0	4,3	4,1	4,7	-	-	4,4	4,6	4,9	5,2	5,5	5,7	6,0
Holambra	3,3	4,9	5,3	4,4	5,2	5,0	5,2	5,4	2,8	2,9	3,2	3,6	4,0	4,2	4,5	4,8
Hortolândia	-	-	-	4,9	-	5,2	5,2	-	-	-	-	-	5,2	5,4	5,6	5,9
Iacanga	-	-	-	-	-	5,7	-	5,7	-	-	-	-	-	-	6,0	6,2
Iaras	4,8	4,2	5,0	4,4	4,8	4,9	-	-	4,1	4,3	4,5	4,9	5,3	5,5	5,8	6,0
Ibirá	4,6	4,0	5,1	5,5	6,1	6,1	6,3	5,2	4,4	4,6	4,8	5,2	5,6	5,8	6,0	6,3
Ibitinga	4,1	4,5	4,5	5,0	5,0	5,3	5,5	5,6	4,4	4,5	4,8	5,2	5,5	5,8	6,0	6,2
Icém	3,7	4,6	4,2	4,4	4,4	4,3	4,8	4,9	3,7	3,8	4,1	4,5	4,9	5,1	5,4	5,6
Igarapava	4,3	4,3	4,0	3,9	4,3	4,0	4,6	-	3,6	3,7	4,0	4,4	4,8	5,0	5,3	5,6
Ilha Comprida	4,5	4,3	4,4	4,7	5,2	5,2	5,7	5,6	3,9	4,1	4,4	4,8	5,1	5,4	5,6	5,9
Ilhabela	-	-	4,7	4,6	4,9	5,1	5,2	5,1	-	-	-	4,9	5,1	5,4	5,6	5,9
Ipaussu	3,4	4,9	4,4	4,8	5,3	5,0	5,6	5,6	-	3,4	3,7	4,0	4,3	4,6	4,9	5,1
Iperó	3,7	3,9	4,0	4,0	4,2	4,7	4,9	5,2	3,5	3,7	3,9	4,3	4,7	5,0	5,2	5,5
Ipuã	4,0	4,3	4,4	4,5	5,0	4,8	5,1	5,6	-	4,1	4,3	4,7	5,0	5,2	5,5	5,7
Itajobi	-	5,2	5,4	5,4	5,8	5,8	6,3	6,2	-	-	5,3	5,6	5,8	6,1	6,3	6,5
Itanhaém	4,1	4,2	4,3	4,5	4,7	5,0	5,4	5,3	3,9	4,1	4,4	4,8	5,1	5,4	5,6	5,9
Itapeva	4,7	4,8	4,8	4,5	4,8	5,3	5,6	5,4	4,6	4,7	5,0	5,3	5,7	5,9	6,2	6,4
Itapevi	4,0	3,8	3,7	3,9	4,3	4,5	-	-	-	4,1	4,3	4,6	5,0	5,2	5,4	5,7
Itápolis	-	-	-	6,6	6,4	6,4	6,9	6,8	-	-	-	-	6,8	6,9	7,1	7,3
Itararé	3,9	4,1	3,8	3,8	4,1	3,9	4,9	4,9	3,9	4,1	4,3	4,7	5,1	5,4	5,6	5,9
Itatiba	4,8	4,7	5,0	5,0	5,5	5,9	6,3	5,9	4,4	4,5	4,8	5,2	5,5	5,8	6,0	6,2
Itatinga	3,5	4,3	3,8	3,8	3,7	4,8	5,2	5,0	4,0	4,2	4,4	4,8	5,2	5,4	5,7	5,9
Itirapina	3,6	3,9	3,5	4,0	4,6	5,3	4,7	4,9	3,4	3,5	3,8	4,2	4,6	4,8	5,1	5,4
Ituverava	3,8	4,2	4,2	3,9	4,6	3,5	3,8	5,1	3,5	3,7	4,0	4,4	4,7	5,0	5,2	5,5
Jaborandi	3,3	4,6	4,9	4,9	5,1	5,3	5,2	5,4	-	3,4	3,6	3,9	4,3	4,5	4,8	5,1
Jaboticabal	3,9	4,5	4,7	4,5	5,3	5,5	5,5	5,3	3,9	4,1	4,4	4,8	5,1	5,4	5,6	5,9
Jaguariúna	4,9	5,0	5,7	5,5	5,8	6,4	6,4	6,0	4,3	4,4	4,7	5,1	5,5	5,7	5,9	6,2
Jambeiro	4,8	3,5	4,7	4,9	4,9	4,5	4,7	5,2	4,2	4,4	4,6	5,0	5,4	5,6	5,9	6,1
Jardinópolis	3,7	4,1	4,2	4,2	4,9	4,9	4,5	4,8	3,3	3,4	3,7	4,1	4,5	4,7	5,0	5,3
Jaú	3,8	3,5	4,7	4,5	5,1	5,3	5,5	-	3,9	4,1	4,4	4,8	5,1	5,4	5,6	5,9
Jeriquara	4,5	6,6	5,1	5,0	4,7	5,2	4,7	5,3	3,0	3,2	3,5	3,9	4,2	4,5	4,8	5,0
Joanópolis	5,2	5,3	5,0	5,3	5,3	5,6	5,2	5,3	4,3	4,4	4,7	5,1	5,4	5,7	5,9	6,1
José Bonifácio	4,3	3,9	4,0	3,8	4,8	5,0	4,8	5,3	-	4,3	4,6	4,9	5,2	5,5	5,7	5,9
Jumirim	5,5	5,2	6,0	5,2	5,0	5,5	-	5,8	4,5	4,7	4,9	5,3	5,7	5,9	6,1	6,4
Jundiaí	4,1	4,7	4,3	4,7	4,7	-	-	-	4,0	4,1	4,4	4,8	5,1	5,4	5,6	5,9
Laranjal Paulista	4,7	4,7	4,8	4,8	4,6	4,2	4,8	4,9	-	4,8	5,0	5,3	5,6	5,8	6,1	6,3
Lavínia	-	4,6	5,3	5,4	5,0	5,2	5,6	4,9	-	-	4,8	5,1	5,4	5,6	5,9	6,1
Lavrinhas	-	3,8	4,5	4,2	4,0	4,0	4,9	4,8	5,3	5,4	5,7	6,0	6,4	6,6	6,8	6,9
Lençóis Paulista	4,2	4,7	5,0	4,7	5,6	5,4	5,5	5,5	4,2	4,4	4,7	5,0	5,4	5,6	5,9	6,1
Lindóia	5,3	4,6	4,6	4,9	5,1	3,9	5,2	-	4,0	4,1	4,4	4,8	5,1	5,4	5,6	5,9
Lorena	4,1	4,3	4,1	4,5	4,5	5,0	5,0	5,0	3,7	3,8	4,1	4,5	4,9	5,2	5,4	5,7
Lucélia	5,3	5,6	5,4	5,3	5,5	5,6	5,9	6,0	4,5	4,7	4,9	5,3	5,7	5,9	6,1	6,4
Luís Antônio	4,1	4,1	4,0	4,4	4,3	4,4	4,7	5,3	-	4,2	4,4	4,7	5,0	5,3	5,5	5,8
Mairinque	4,2	4,0	4,4	4,4	4,7	4,7	5,0	-	4,4	4,6	4,9	5,2	5,6	5,8	6,1	6,3
Martinópolis	4,6	5,2	5,3	5,0	-	5,3	4,8	5,5	5,0	5,2	5,4	5,8	6,1	6,3	6,5	6,7
Matão	5,1	5,4	5,4	5,5	5,6	5,8	6,0	6,0	4,8	5,0	5,2	5,6	5,9	6,2	6,4	6,6
Mauá	4,2	3,7	4,1	4,0	3,9	4,3	5,5	-	3,3	3,5	3,7	4,1	4,5	4,8	5,0	5,3
Miguelópolis	4,2	3,7	3,6	3,8	4,1	4,0	4,4	4,5	3,8	3,9	4,2	4,6	5,0	5,2	5,5	5,7
Mococa	4,8	4,2	5,0	5,1	5,4	5,8	5,9	5,7	-	4,9	5,1	5,4	5,7	6,0	6,2	6,4
Mogi das Cruzes	5,1	5,3	5,0	5,0	5,7	5,7	6,0	5,8	-	5,2	5,4	5,7	6,0	6,2	6,4	6,6
Mogi Guaçu	5,3	5,0	5,0	5,1	5,6	5,9	5,9	5,7	-	5,4	5,6	5,9	6,2	6,4	6,6	6,8

Anexo III: Estado de São Paulo – Ensino Fundamental: Anos Finais
Rede Municipal: Ideb e Projeções
2007/2021

Município	Ideb (N x P)								Projeção							
	2007	2009	2011	2013	2015	2017	2019	2021	2007	2009	2011	2013	2015	2017	2019	2021
Mogi Mirim	3,6	4,2	4,9	4,8	4,8	5,4	5,8	5,9	-	3,7	3,9	4,3	4,6	4,9	5,1	5,4
Mombuca	4,2	4,7	4,9	4,3	4,6	4,7	5,4	-	-	4,3	4,5	4,8	5,1	5,4	5,6	5,9
Mongaguá	-	-	4,3	4,3	4,5	4,8	5,1	5,0	-	-	-	4,5	4,8	5,1	5,3	5,6
Monte Alegre do Sul	4,3	4,8	5,0	4,1	4,9	4,7	5,6	5,5	-	4,4	4,6	4,9	5,2	5,5	5,7	5,9
Monte Alto	4,2	4,7	4,5	4,6	4,9	5,3	5,3	5,4	4,1	4,2	4,5	4,9	5,3	5,5	5,7	6,0
Monte Aprazível	4,4	4,9	5,5	5,0	5,1	5,1	5,3	5,2	-	4,5	4,7	5,0	5,4	5,6	5,8	6,1
Monte Azul Paulista	4,5	4,9	5,3	5,0	4,9	5,2	5,7	5,8	-	4,6	4,8	5,1	5,4	5,6	5,9	6,1
Monte Mor	4,0	4,5	4,6	5,0	5,0	5,3	5,5	5,2	-	4,1	4,3	4,6	5,0	5,2	5,5	5,7
Morro Agudo	-	-	3,2	5,0	5,0	5,3	4,7	5,3	-	-	-	3,4	3,7	4,0	4,2	4,5
Morungaba	4,0	4,8	4,1	4,0	4,3	5,2	4,9	5,2	3,8	4,0	4,2	4,6	5,0	5,3	5,5	5,8
Motuca	4,8	4,7	4,0	4,9	4,9	5,3	4,7	5,9	4,5	4,6	4,9	5,3	5,6	5,8	6,1	6,3
Narandiba	3,9	5,1	4,6	4,4	4,9	5,0	4,6	5,1	4,3	4,5	4,8	5,1	5,5	5,7	6,0	6,2
Nova Aliança	4,2	-	-	-	-	3,6	4,8	6,2	-	4,2	4,5	4,8	5,1	5,4	5,6	5,8
Nova Campina	3,7	4,3	4,3	4,7	4,3	4,8	5,0	-	-	3,8	4,0	4,3	4,7	4,9	5,2	5,4
Nova Europa	4,1	3,9	4,6	4,4	4,4	5,0	5,5	5,1	4,3	4,4	4,7	5,1	5,4	5,7	5,9	6,1
Nova Independência	3,8	4,6	4,7	4,6	4,7	4,9	4,3	5,4	3,9	4,1	4,4	4,8	5,1	5,4	5,6	5,9
Novais	3,7	4,3	4,4	4,2	4,8	4,7	5,4	5,2	4,1	4,3	4,6	4,9	5,3	5,6	5,8	6,0
Novo Horizonte	4,1	6,1	5,8	6,7	6,7	7,2	6,7	5,6	-	4,2	4,4	4,7	5,0	5,3	5,5	5,8
Nuporanga	-	-	5,2	5,4	4,7	5,6	5,7	-	-	-	-	5,4	5,7	5,9	6,1	6,4
Orindiúva	5,1	5,2	5,6	5,5	5,7	5,8	6,0	5,6	-	5,2	5,3	5,7	6,0	6,2	6,4	6,6
Orlândia	4,9	4,4	4,9	4,9	5,0	5,2	5,1	5,0	3,7	3,8	4,1	4,5	4,9	5,2	5,4	5,7
Oscar Bressane	4,4	5,4	4,8	5,3	4,4	6,1	6,4	5,8	4,2	4,3	4,6	5,0	5,3	5,6	5,8	6,1
Ourinhos	4,5	4,9	4,7	4,8	5,0	5,4	5,8	5,8	4,4	4,6	4,9	5,2	5,6	5,8	6,1	6,3
Ouro Verde	5,2	4,7	5,2	5,9	5,6	5,0	4,7	5,1	4,0	4,2	4,5	4,9	5,2	5,5	5,7	6,0
Palestina	3,8	4,9	4,2	4,5	4,8	4,9	5,5	5,4	-	3,9	4,1	4,4	4,8	5,0	5,3	5,5
Paraguaçu Paulista	3,8	4,3	4,6	5,0	5,1	5,3	5,4	4,9	3,7	3,9	4,2	4,6	4,9	5,2	5,4	5,7
Paraíso	5,1	5,3	5,4	5,5	5,4	6,0	6,0	6,0	3,8	3,9	4,2	4,6	5,0	5,2	5,5	5,7
Paranapanema	4,2	4,3	4,2	4,5	4,5	5,0	5,2	-	3,6	3,7	4,0	4,4	4,8	5,0	5,3	5,6
Pardinho	3,6	3,7	4,3	4,2	4,6	3,9	5,2	-	4,0	4,2	4,4	4,8	5,2	5,5	5,7	5,9
Paulínia	3,6	4,8	4,4	4,1	4,5	4,9	5,0	5,4	-	3,7	3,9	4,2	4,6	4,8	5,1	5,3
Paulo de Faria	-	-	-	-	-	-	4,8	4,9	-	-	-	-	-	-	-	5,1
Pedra Bela	4,5	4,2	4,8	5,1	5,2	4,8	6,4	6,0	4,6	4,7	5,0	5,4	5,7	6,0	6,2	6,4
Peruíbe	3,7	3,9	4,2	4,0	4,4	4,3	5,0	5,0	3,9	4,0	4,3	4,7	5,1	5,3	5,5	5,8
Pindorama	4,9	5,6	5,2	5,0	5,4	5,4	5,7	5,6	4,3	4,4	4,7	5,1	5,5	5,7	5,9	6,2
Pinhalzinho	4,2	4,5	4,5	4,9	4,6	5,6	5,9	5,7	3,7	3,9	4,1	4,5	4,9	5,2	5,4	5,7
Piracaia	4,6	5,0	4,9	4,0	3,1	-	5,1	-	4,3	4,5	4,8	5,2	5,5	5,7	6,0	6,2
Pirapora do Bom Jesus	3,4	3,7	3,7	3,4	4,0	4,2	4,0	4,7	3,4	3,5	3,8	4,2	4,6	4,9	5,1	5,4
Pitangueiras	-	-	4,3	4,0	4,4	5,1	4,6	5,1	-	-	-	4,6	4,8	5,1	5,3	5,6
Poá	-	-	-	-	5,9	6,0	6,0	6,1	-	-	-	-	-	6,1	6,3	6,5
Pontal	3,7	3,9	4,5	4,6	4,8	4,9	4,7	5,1	-	3,8	4,0	4,3	4,7	4,9	5,2	5,4
Porto Feliz	4,3	4,9	4,8	4,9	4,9	5,3	5,5	5,4	-	4,4	4,6	5,0	5,3	5,5	5,8	6,0
Porto Ferreira	5,3	5,1	5,1	4,5	4,7	5,3	5,5	5,2	6,0	6,1	6,3	6,6	6,9	7,1	7,2	7,4
Potim	-	-	4,5	4,2	4,0	4,2	5,1	5,2	-	-	-	4,7	5,0	5,2	5,5	5,7
Potirendaba	5,0	5,1	4,8	5,4	5,9	4,7	5,9	5,5	3,2	3,4	3,6	4,0	4,4	4,7	4,9	5,2
Pradópolis	3,9	4,4	3,8	4,5	4,0	4,7	5,4	-	-	4,0	4,2	4,5	4,8	5,1	5,3	5,6
Praia Grande	4,5	4,4	4,6	4,8	4,9	5,4	5,5	5,5	4,2	4,4	4,7	5,0	5,4	5,6	5,9	6,1
Presidente Bernardes	4,3	3,9	4,5	4,3	4,7	5,2	5,1	5,3	4,5	4,7	5,0	5,3	5,7	5,9	6,2	6,4
Quadra	4,8	4,6	4,8	5,2	5,2	5,2	5,5	5,1	4,8	5,0	5,2	5,6	5,9	6,2	6,4	6,6
Queluz	4,5	4,1	4,3	4,1	3,8	4,3	4,5	4,9	4,5	4,7	4,9	5,3	5,7	5,9	6,1	6,4
Restinga	3,7	4,2	4,4	3,6	4,7	4,7	4,3	-	3,7	3,9	4,2	4,6	5,0	5,2	5,5	5,7
Ribeirão Bonito	4,3	3,7	4,4	3,7	4,5	4,5	4,5	4,6	3,1	3,3	3,5	3,9	4,3	4,6	4,8	5,1
Ribeirão Corrente	4,8	4,9	5,0	4,6	4,9	5,1	5,1	5,4	3,5	3,7	3,9	4,4	4,7	5,0	5,2	5,5
Ribeirão Pires	4,8	5,3	5,4	5,4	5,4	5,7	5,6	5,6	4,9	5,0	5,3	5,7	6,0	6,2	6,4	6,6
Ribeirão Preto	4,3	4,8	4,7	4,6	5,2	5,0	4,8	5,4	4,2	4,3	4,6	5,0	5,3	5,6	5,8	6,1
Rincão	3,0	3,8	4,3	3,9	4,5	4,2	-	4,7	-	3,1	3,3	3,6	3,9	4,2	4,5	4,7
Rio das Pedras	4,6	5,1	4,7	4,9	4,3	5,0	5,1	5,6	3,6	3,8	4,1	4,5	4,9	5,1	5,4	5,6
Riolândia	-	-	-	-	-	-	5,3	5,5	-	-	-	-	-	-	-	5,5
Roseira	3,8	3,8	4,6	4,5	4,7	5,3	5,7	5,5	-	3,9	4,1	4,5	4,8	5,1	5,3	5,5
Salto	-	4,9	5,7	5,8	5,9	6,2	6,1	-	-	-	5,1	5,3	5,6	5,9	6,1	6,3
Salto de Pirapora	5,0	5,1	5,7	5,5	5,8	5,7	5,5	5,8	-	5,1	5,3	5,6	5,9	6,1	6,3	6,5
Sandovalina	4,1	4,4	4,2	4,7	4,9	4,9	4,7	4,9	4,4	4,5	4,8	5,2	5,5	5,8	6,0	6,2

Anexo III: Estado de São Paulo – Ensino Fundamental: Anos Finais
Rede Municipal: Ideb e Projeções
2007/2021

Município	Ideb (N x P)								Projeção							
	2007	2009	2011	2013	2015	2017	2019	2021	2007	2009	2011	2013	2015	2017	2019	2021
Santa Adélia	4,4	4,2	5,0	5,2	5,2	4,8	5,8	5,9	-	4,5	4,7	5,1	5,4	5,6	5,9	6,1
Santa Branca	4,0	3,7	4,1	4,4	4,2	4,6	4,7	-	3,8	3,9	4,2	4,6	5,0	5,2	5,5	5,7
Santa Cruz da Esperança	4,3	5,7	5,0	5,9	5,0	5,8	5,9	5,0	4,3	4,4	4,7	5,1	5,4	5,7	5,9	6,1
Santa Cruz do Rio Pardo	4,7	5,0	5,4	5,0	5,5	5,9	6,3	6,1	4,9	5,1	5,3	5,7	6,0	6,3	6,5	6,7
Santa Fé do Sul	5,6	5,3	5,2	5,3	5,7	5,9	6,0	5,9	-	5,7	5,9	6,2	6,5	6,6	6,8	7,0
Santa Gertrudes	4,7	5,1	5,1	5,4	5,3	5,7	5,6	5,8	-	4,8	5,0	5,3	5,7	5,9	6,1	6,3
Santa Rita do Passa Quatro	4,0	5,0	4,9	4,5	4,2	4,9	4,8	-	3,6	3,8	4,0	4,4	4,8	5,1	5,3	5,6
Santana de Parnaíba	4,0	4,3	4,2	4,1	4,6	5,6	5,5	5,3	-	4,0	4,3	4,6	4,9	5,2	5,4	5,7
Santo Antônio da Alegria	-	-	-	-	-	-	5,6	5,7	-	-	-	-	-	-	-	5,8
Santo Antônio de Posse	-	4,0	4,6	4,4	4,1	4,6	4,6	4,6	-	-	4,2	4,5	4,8	5,1	5,3	5,6
Santo Antônio do Aracanguá	4,3	4,6	4,9	4,5	5,3	5,8	5,4	5,8	3,6	3,8	4,1	4,5	4,9	5,1	5,4	5,6
Santo Antônio do Pinhal	4,3	4,9	4,8	4,6	4,7	5,0	5,4	5,5	4,1	4,3	4,5	4,9	5,3	5,5	5,8	6,0
Santos	4,3	4,4	4,5	4,1	5,0	5,0	5,1	5,3	4,2	4,3	4,6	5,0	5,3	5,6	5,8	6,1
São Caetano do Sul	-	5,7	5,2	5,3	6,0	6,4	6,3	6,2	-	-	5,9	6,1	6,4	6,6	6,8	7,0
São Carlos	4,6	4,8	5,1	5,2	5,8	5,7	5,9	5,9	4,6	4,7	5,0	5,4	5,7	5,9	6,2	6,4
São José do Barreiro	3,5	2,4	4,2	4,0	4,7	3,9	4,9	4,7	3,3	3,4	3,7	4,1	4,5	4,7	5,0	5,3
São José do Rio Pardo	4,2	4,5	3,9	4,3	4,1	4,4	4,1	-	3,8	3,9	4,2	4,6	5,0	5,2	5,5	5,7
São José do Rio Preto	4,1	4,5	4,0	4,0	4,8	4,9	4,7	4,9	3,4	3,5	3,8	4,2	4,6	4,8	5,1	5,4
São José dos Campos	5,0	5,1	5,4	5,2	5,6	5,8	5,9	5,7	4,9	5,1	5,3	5,7	6,0	6,2	6,4	6,6
São Luiz do Paraitinga	3,9	3,9	4,4	4,8	5,0	4,3	5,3	5,9	3,7	3,8	4,1	4,5	4,9	5,2	5,4	5,7
São Paulo	3,9	4,2	4,3	4,4	4,3	4,2	4,8	5,1	4,1	4,3	4,6	5,0	5,3	5,6	5,8	6,0
São Pedro	2,7	3,6	4,4	4,5	5,2	5,0	5,5	5,7	-	2,8	3,0	3,4	3,7	4,0	4,2	4,5
São Roque	4,1	4,4	4,2	4,0	4,5	4,8	5,0	5,1	3,9	4,0	4,3	4,7	5,1	5,3	5,6	5,8
São Sebastião	4,1	3,9	4,5	4,7	4,6	5,2	5,3	5,3	-	4,2	4,4	4,8	5,1	5,3	5,6	5,8
São Vicente	4,3	4,3	4,3	4,0	4,5	4,8	5,0	4,9	4,4	4,5	4,8	5,2	5,5	5,8	6,0	6,2
Serrana	3,9	4,0	3,9	3,9	3,7	4,2	4,3	-	3,2	3,4	3,6	4,0	4,4	4,7	4,9	5,2
Sertãozinho	5,2	5,4	5,6	5,5	5,8	6,1	6,2	5,9	4,5	4,7	4,9	5,3	5,7	5,9	6,1	6,4
Severínia	4,7	4,6	4,4	3,8	4,2	4,8	5,0	5,3	3,9	4,0	4,3	4,7	5,1	5,3	5,6	5,8
Sorocaba	4,8	5,2	5,6	5,1	5,4	5,6	5,7	6,0	5,1	5,3	5,5	5,9	6,2	6,4	6,6	6,8
Sud Mennucci	5,2	5,6	5,5	5,3	5,5	5,9	5,6	5,3	-	5,2	5,4	5,7	6,0	6,3	6,5	6,7
Sumaré	5,3	5,2	5,2	4,9	5,1	5,0	5,4	5,6	4,5	4,6	4,9	5,3	5,6	5,9	6,1	6,3
Tabapuã	4,9	5,3	5,5	5,2	5,6	6,0	6,0	6,3	-	5,0	5,2	5,5	5,8	6,0	6,2	6,4
Tabatinga	3,6	4,1	4,4	4,1	4,0	4,9	4,9	5,2	-	3,7	3,9	4,2	4,6	4,8	5,1	5,3
Taboão da Serra	4,8	4,6	5,1	4,4	-	-	-	-	4,2	4,4	4,7	5,0	5,4	5,6	5,9	6,1
Tanabi	4,4	5,7	5,6	5,5	-	6,2	6,1	6,0	-	4,5	4,7	5,1	5,4	5,6	5,9	6,1
Tapiratiba	-	5,2	5,6	5,0	5,6	5,1	5,7	5,7	-	-	5,3	5,6	5,8	6,1	6,3	6,5
Taquaritinga	5,0	5,0	5,4	-	4,8	5,5	5,8	4,9	-	5,0	5,2	5,6	5,9	6,1	6,3	6,5
Taquarivaí	5,3	4,3	4,5	5,0	5,0	4,9	5,3	-	-	5,4	5,6	5,9	6,1	6,4	6,6	6,8
Tarabai	4,3	4,1	4,8	4,3	5,0	5,0	4,9	5,5	-	4,4	4,6	4,9	5,3	5,5	5,7	6,0
Tatuí	-	3,9	4,4	4,4	4,5	4,5	4,8	5,0	-	-	4,0	4,3	4,6	4,9	5,1	5,4
Taubaté	4,7	4,7	4,7	4,6	4,6	5,3	5,6	5,5	-	4,8	5,0	5,3	5,6	5,9	6,1	6,3
Tejupá	3,7	-	-	5,4	4,6	5,1	5,3	6,0	-	3,8	4,0	4,3	4,7	4,9	5,2	5,4
Teodoro Sampaio	-	3,6	4,1	4,5	5,1	6,0	5,7	5,5	-	-	3,7	4,0	4,3	4,6	4,9	5,1
Terra Roxa	5,8	5,0	4,8	5,2	6,2	6,6	6,4	5,3	-	5,8	6,0	6,3	6,5	6,7	6,9	7,1
Tietê	-	-	4,4	4,5	4,7	4,6	5,7	5,3	-	-	-	4,6	4,9	5,2	5,4	5,7
Trabiju	3,7	4,6	3,7	3,8	4,7	4,8	4,6	-	3,0	3,1	3,4	3,9	4,3	4,5	4,8	5,1
Tremembé	3,5	4,4	3,9	3,5	4,9	5,4	5,3	5,0	-	3,6	3,8	4,2	4,5	4,8	5,0	5,3
Tuiuti	4,3	4,5	4,6	4,9	5,7	5,5	6,1	5,4	-	4,4	4,6	5,0	5,3	5,5	5,8	6,0
Tupi Paulista	4,4	4,7	4,7	4,6	4,8	6,0	5,8	5,7	-	4,5	4,7	5,1	5,4	5,6	5,9	6,1
Ubarana	4,0	4,0	4,7	4,2	4,6	5,0	5,6	5,2	3,7	3,9	4,2	4,6	4,9	5,2	5,4	5,7
Ubatuba	4,5	4,1	4,9	-	4,6	4,8	4,8	5,3	4,2	4,4	4,6	5,0	5,4	5,6	5,9	6,1
Uchoa	4,6	4,8	5,1	5,3	5,4	5,7	5,7	5,7	4,6	4,7	5,0	5,4	5,7	5,9	6,2	6,4
Urupês	4,8	4,6	4,8	4,8	5,1	5,5	5,6	5,4	4,4	4,6	4,8	5,2	5,6	5,8	6,0	6,3
Valinhos	4,4	4,9	4,9	4,7	5,3	5,5	5,6	5,4	2,2	2,3	2,6	2,9	3,3	3,6	3,8	4,1
Vargem	3,3	4,0	4,0	3,3	5,1	4,6	-	4,6	3,4	3,5	3,8	4,2	4,6	4,9	5,1	5,4
Vinhedo	4,7	4,4	5,2	4,9	5,2	5,3	5,6	5,6	-	4,8	5,0	5,3	5,6	5,8	6,1	6,3
Viradouro	4,6	4,3	4,5	4,5	4,8	4,5	4,8	-	-	4,7	4,9	5,2	5,5	5,8	6,0	6,2
Votuporanga	-	-	5,0	-	-	4,2	4,9	5,2	-	-	-	5,2	5,5	5,7	5,9	6,2

Fonte: MEC/Inep – elaborada pelo DGA/GGE/DPE/FDE.

Anexo III: Estado de São Paulo – Ensino Fundamental: Anos Finais
Rede Pública: Ideb e Projeções
2007/2021

Município	Ideb (N x P)								Projeções							
	2007	2009	2011	2013	2015	2017	2019	2021	2007	2009	2011	2013	2015	2017	2019	2021
Adamantina	4,7	4,8	4,6	4,6	5,0	4,9	5,2	5,2	4,6	4,8	5,1	5,4	5,8	6,0	6,2	6,4
Adolfo	4,8	5,1	5,1	5,3	4,4	5,2	4,9	5,4	3,7	3,9	4,2	4,6	4,9	5,2	5,4	5,7
Aguaí	4,4	4,5	4,5	4,7	4,6	4,6	5,2	5,1	-	4,4	4,7	5,0	5,3	5,5	5,8	6,0
Águas da Prata	4,6	4,4	4,6	5,0	5,6	5,6	5,9	5,2	5,3	5,4	5,7	6,0	6,4	6,6	6,7	6,9
Águas de Lindóia	4,6	4,7	5,1	5,1	4,9	5,1	5,2	5,6	4,3	4,4	4,7	5,1	5,5	5,7	5,9	6,2
Águas de Santa Bárbara	4,1	5,0	4,2	4,3	5,4	5,9	5,8	5,7	4,5	4,6	4,9	5,3	5,6	5,9	6,1	6,3
Águas de São Pedro	5,1	5,1	5,0	5,7	5,6	6,6	6,3	6,3	4,3	4,5	4,7	5,1	5,5	5,7	6,0	6,2
Agudos	4,3	4,6	4,1	4,3	4,7	4,5	5,1	5,1	4,3	4,4	4,7	5,1	5,5	5,7	5,9	6,2
Alambari	3,9	4,4	4,6	4,7	4,8	4,9	5,2	-	3,3	3,5	3,7	4,1	4,5	4,8	5,0	5,3
Alfredo Marcondes	3,9	4,7	4,9	5,0	4,8	4,7	5,0	5,2	4,5	4,6	4,9	5,3	5,6	5,9	6,1	6,3
Altair	3,8	4,1	4,2	4,4	4,9	4,1	4,8	5,0	3,6	3,7	4,0	4,4	4,8	5,0	5,3	5,6
Altinópolis	4,2	4,5	5,0	4,7	4,8	4,7	5,3	5,2	4,7	4,9	5,1	5,5	5,9	6,1	6,3	6,5
Alto Alegre	4,5	4,4	4,6	4,5	4,8	5,2	4,6	5,1	4,3	4,4	4,7	5,1	5,4	5,7	5,9	6,2
Alumínio	4,3	4,0	4,5	4,3	3,9	5,1	5,2	5,3	3,9	4,0	4,3	4,7	5,1	5,3	5,6	5,8
Álvares Florence	4,8	5,0	4,7	5,1	4,7	5,3	5,8	5,6	4,3	4,4	4,7	5,1	5,4	5,7	5,9	6,1
Álvares Machado	3,8	4,1	3,7	4,1	4,2	4,5	5,0	5,0	3,4	3,6	3,9	4,3	4,7	4,9	5,2	5,4
Álvaro de Carvalho	3,9	4,3	3,9	4,5	3,8	4,4	4,9	-	3,9	4,1	4,3	4,7	5,1	5,3	5,6	5,8
Alvinlândia	3,7	4,4	4,6	4,5	4,4	4,6	5,2	5,1	3,6	3,7	4,0	4,4	4,8	5,0	5,3	5,5
Americana	4,7	4,7	4,9	5,1	5,2	5,3	5,6	5,5	4,6	4,7	5,0	5,4	5,7	5,9	6,2	6,4
Américo Brasiliense	4,6	4,7	4,7	4,7	4,9	4,8	5,2	5,3	4,5	4,7	4,9	5,3	5,7	5,9	6,1	6,3
Américo de Campos	4,9	4,8	4,8	5,3	5,0	5,4	5,6	5,9	4,9	5,1	5,3	5,7	6,0	6,2	6,5	6,7
Amparo	4,6	4,6	4,7	5,1	5,1	5,4	5,8	5,6	-	4,6	4,9	5,2	5,5	5,7	6,0	6,2
Analândia	4,4	4,3	4,7	5,0	5,4	4,9	4,9	-	4,2	4,4	4,7	5,1	5,4	5,7	5,9	6,1
Andradina	4,1	4,3	4,4	4,7	5,2	5,1	5,3	5,3	-	4,1	4,4	4,7	5,0	5,3	5,5	5,8
Angatuba	4,5	5,0	5,2	5,3	5,3	5,6	5,6	5,7	4,9	5,0	5,3	5,6	6,0	6,2	6,4	6,6
Anhembi	3,6	4,6	4,4	4,5	4,3	4,0	4,4	5,1	3,6	3,7	4,0	4,4	4,8	5,0	5,3	5,6
Anhumas	4,2	5,0	4,2	4,5	4,6	5,3	5,6	4,3	4,3	4,5	4,8	5,2	5,5	5,7	6,0	6,2
Aparecida	3,9	4,2	5,0	5,0	4,7	5,0	5,6	5,7	4,2	4,3	4,6	5,0	5,3	5,6	5,8	6,1
Aparecida d'Oeste	5,0	5,0	5,2	5,0	5,1	6,0	5,5	5,5	4,9	5,1	5,3	5,7	6,0	6,3	6,5	6,7
Apiaí	4,1	4,6	4,6	4,7	5,4	5,1	5,5	5,2	4,5	4,6	4,9	5,3	5,6	5,8	6,1	6,3
Araçariguama	3,3	3,9	4,0	4,5	4,4	4,8	4,9	5,0	4,0	4,1	4,4	4,8	5,2	5,4	5,7	5,9
Araçatuba	4,4	4,6	4,6	4,5	4,8	4,9	5,4	5,4	-	4,4	4,7	5,0	5,3	5,5	5,8	6,0
Araçoiaba da Serra	4,0	4,5	4,6	4,5	5,1	5,1	5,2	5,2	4,3	4,4	4,7	5,1	5,5	5,7	5,9	6,2
Aramina	4,8	4,8	4,3	5,1	5,0	5,2	4,5	5,1	4,6	4,7	5,0	5,4	5,7	5,9	6,2	6,4
Arandu	3,7	3,4	4,6	4,4	4,5	4,7	5,0	4,5	-	3,8	4,0	4,3	4,7	4,9	5,2	5,4
Arapeí	3,8	3,8	4,2	3,6	4,2	4,1	4,9	5,0	2,6	2,7	3,0	3,3	3,7	4,0	4,2	4,5
Araraquara	4,6	4,6	4,6	4,5	4,8	5,0	5,3	5,4	4,8	5,0	5,2	5,6	5,9	6,2	6,4	6,6
Araras	4,4	4,9	4,8	5,1	5,4	5,3	5,6	5,5	4,4	4,5	4,8	5,2	5,5	5,8	6,0	6,2
Arco-Íris	4,0	4,5	3,8	5,2	4,7	5,4	5,9	5,2	4,0	4,2	4,5	4,9	5,2	5,5	5,7	6,0
Arealva	4,7	5,0	5,1	5,1	5,2	5,3	5,3	4,8	4,3	4,5	4,8	5,1	5,5	5,7	6,0	6,2
Areias	4,1	3,8	4,2	4,2	4,5	4,7	4,5	-	3,7	3,8	4,1	4,5	4,9	5,1	5,4	5,6
Areiópolis	3,5	4,0	4,1	4,2	5,0	5,0	5,2	5,3	3,7	3,9	4,2	4,6	4,9	5,2	5,4	5,7
Ariranha	4,5	4,9	4,6	5,1	5,3	5,4	5,8	5,8	4,3	4,5	4,8	5,1	5,5	5,7	6,0	6,2
Artur Nogueira	4,5	4,7	4,9	5,0	4,6	4,8	5,7	5,4	4,2	4,4	4,6	5,0	5,4	5,6	5,9	6,1
Arujá	4,0	4,2	4,3	4,5	4,8	5,0	5,3	5,5	4,2	4,3	4,6	5,0	5,4	5,6	5,9	6,1
Aspásia	5,3	5,1	5,1	5,0	5,7	5,9	6,3	5,8	4,8	5,0	5,2	5,6	5,9	6,2	6,4	6,6
Assis	4,5	4,6	4,8	5,0	5,1	4,9	5,3	5,4	4,4	4,6	4,8	5,2	5,6	5,8	6,0	6,3
Atibaia	4,5	4,8	4,8	4,9	5,2	5,4	5,5	5,7	4,2	4,4	4,7	5,0	5,4	5,7	5,9	6,1
Auriflama	4,3	4,6	5,0	5,4	5,4	5,3	5,6	5,5	4,6	4,7	5,0	5,4	5,7	5,9	6,2	6,4
Avaí	3,7	4,0	3,8	4,1	4,1	4,8	4,9	4,8	4,0	4,2	4,4	4,8	5,2	5,5	5,7	5,9
Avanhandava	3,5	4,2	3,6	4,2	4,8	4,7	4,8	5,1	3,8	3,9	4,2	4,6	5,0	5,2	5,5	5,7
Avaré	4,0	4,4	4,6	4,7	5,0	5,0	5,3	5,2	4,0	4,2	4,4	4,8	5,2	5,5	5,7	5,9
Bady Bassitt	4,6	4,5	5,0	4,8	4,9	5,4	5,4	5,4	5,0	5,2	5,4	5,8	6,1	6,3	6,5	6,7
Balbinos	4,6	-	-	-	-	5,7	5,4	5,4	-	4,7	4,9	5,2	5,6	5,8	6,0	6,2
Bálsamo	4,4	4,4	4,6	5,1	4,7	4,9	5,3	5,5	4,9	5,1	5,3	5,7	6,0	6,2	6,5	6,7
Bananal	3,7	3,6	4,0	4,0	4,7	3,8	4,3	4,8	3,9	4,0	4,3	4,7	5,1	5,3	5,6	5,8
Barão de Antonina	4,2	4,6	4,8	4,9	5,0	5,2	5,0	5,7	4,0	4,2	4,5	4,9	5,2	5,5	5,7	6,0
Barbosa	3,6	3,7	3,6	4,0	3,8	4,4	4,7	4,8	3,5	3,6	3,9	4,3	4,7	4,9	5,2	5,4
Bariri	4,3	4,9	4,8	5,0	5,2	5,7	5,6	5,4	4,1	4,3	4,5	4,9	5,3	5,5	5,8	6,0
Barra Bonita	4,7	4,9	4,8	4,9	4,9	5,1	5,4	5,2	4,4	4,6	4,8	5,2	5,6	5,8	6,0	6,3
Barra do Chapéu	4,0	4,4	4,4	4,7	4,8	4,8	4,9	5,3	4,2	4,3	4,6	5,0	5,3	5,6	5,8	6,1
Barra do Turvo	3,1	4,0	3,8	3,5	4,4	4,5	4,6	-	3,1	3,2	3,5	3,9	4,3	4,5	4,8	5,1

Anexo III: Estado de São Paulo – Ensino Fundamental: Anos Finais
Rede Pública: Ideb e Projeções
2007/2021

Município	Ideb (N x P)								Projeções							
	2007	2009	2011	2013	2015	2017	2019	2021	2007	2009	2011	2013	2015	2017	2019	2021
Barretos	3,8	4,5	4,5	4,9	5,0	5,1	5,6	5,5	4,2	4,3	4,6	5,0	5,4	5,6	5,8	6,1
Barrinha	4,3	5,0	4,2	4,5	4,6	4,9	5,8	5,5	4,0	4,2	4,5	4,9	5,2	5,5	5,7	6,0
Barueri	4,4	4,7	5,0	4,7	5,2	5,5	5,8	5,7	4,2	4,4	4,6	5,0	5,4	5,6	5,9	6,1
Bastos	4,4	4,3	4,8	4,9	5,4	5,4	5,5	5,5	4,0	4,1	4,4	4,8	5,2	5,4	5,7	5,9
Batatais	4,6	4,4	4,5	4,5	5,0	5,1	5,2	5,4	4,6	4,7	5,0	5,4	5,7	5,9	6,2	6,4
Bauru	4,3	4,7	4,4	4,4	4,6	4,4	4,9	5,0	4,3	4,4	4,7	5,1	5,4	5,7	5,9	6,2
Bebedouro	4,3	4,4	4,6	4,4	4,6	4,9	5,1	5,1	4,3	4,4	4,7	5,1	5,4	5,7	5,9	6,1
Bento de Abreu	4,1	4,6	4,4	4,3	5,0	6,0	5,1	5,6	4,2	4,3	4,6	5,0	5,4	5,6	5,8	6,1
Bernardino de Campos	4,1	4,6	4,7	5,1	5,5	5,4	5,4	5,4	4,6	4,7	5,0	5,3	5,7	5,9	6,2	6,4
Bertioga	4,0	4,1	4,0	4,0	4,4	4,3	5,0	5,0	3,5	3,7	3,9	4,3	4,7	5,0	5,2	5,5
Bilac	5,5	5,3	4,5	5,0	5,2	5,5	5,9	5,7	5,7	5,8	6,0	6,4	6,7	6,9	7,0	7,2
Birigui	4,7	5,0	5,2	5,1	5,4	5,7	5,6	5,6	4,6	4,8	5,0	5,4	5,8	6,0	6,2	6,4
Biritiba Mirim	3,5	4,1	4,1	4,0	4,4	4,7	5,0	5,0	3,7	3,8	4,1	4,5	4,9	5,1	5,4	5,6
Boa Esperança do Sul	3,7	4,0	3,3	4,1	4,1	4,2	4,4	4,4	3,8	3,9	4,2	4,6	5,0	5,2	5,5	5,7
Bocaina	4,5	4,5	4,6	4,6	4,5	5,2	5,1	5,3	4,2	4,4	4,6	5,0	5,4	5,6	5,9	6,1
Bofete	4,0	4,2	4,1	4,1	4,4	4,8	5,3	5,1	3,9	4,1	4,3	4,7	5,1	5,4	5,6	5,9
Boituva	4,4	4,8	5,1	4,9	5,5	5,4	5,4	5,6	4,3	4,4	4,7	5,1	5,4	5,7	5,9	6,1
Bom Jesus dos Perdões	4,4	4,9	4,5	5,0	4,7	5,2	5,2	5,5	4,4	4,5	4,8	5,2	5,5	5,8	6,0	6,2
Bom Sucesso de Itararé	4,1	4,7	-	4,7	4,5	4,8	5,6	4,9	4,0	4,1	4,4	4,8	5,2	5,4	5,7	5,9
Borá	-	-	-	5,7	-	6,0	5,1	5,1	-	-	-	-	5,9	6,1	6,3	6,5
Boracéia	4,1	4,8	4,8	4,9	5,5	5,8	5,6	5,4	3,7	3,8	4,1	4,5	4,9	5,1	5,4	5,6
Borborema	4,1	4,7	4,6	5,1	5,3	5,1	5,3	5,4	4,5	4,7	4,9	5,3	5,7	5,9	6,1	6,3
Borebi	3,8	3,7	4,6	3,7	4,3	4,8	-	5,4	3,7	3,9	4,1	4,5	4,9	5,2	5,4	5,7
Botucatu	3,8	4,0	3,9	4,1	4,6	4,8	4,9	5,1	3,8	4,0	4,2	4,6	5,0	5,3	5,5	5,8
Bragança Paulista	4,2	4,2	4,5	4,5	4,9	5,3	5,4	5,5	4,2	4,3	4,6	5,0	5,4	5,6	5,8	6,1
Braúna	4,2	4,5	4,5	4,7	5,1	5,3	5,3	5,1	4,2	4,4	4,6	5,0	5,4	5,6	5,9	6,1
Brejo Alegre	3,7	4,1	4,7	5,1	4,4	4,5	5,6	5,6	3,6	3,7	4,0	4,4	4,8	5,0	5,3	5,5
Brodowski	4,7	4,4	4,7	4,6	4,8	4,9	4,9	4,9	4,2	4,4	4,6	5,0	5,4	5,6	5,9	6,1
Brotas	4,3	4,7	4,6	4,6	5,1	4,8	5,0	5,1	3,8	3,9	4,2	4,6	5,0	5,2	5,5	5,7
Buri	4,3	4,7	4,3	4,2	4,4	4,7	5,0	5,0	3,8	3,9	4,2	4,6	5,0	5,2	5,5	5,7
Buritama	4,2	4,6	4,6	5,0	5,5	5,5	5,7	5,4	4,2	4,4	4,6	5,0	5,4	5,6	5,9	6,1
Buritizal	4,2	3,3	3,8	3,8	4,4	4,9	-	5,7	3,1	3,4	3,8	4,3	4,7	5,0	5,2	5,5
Cabrália Paulista	3,5	4,2	3,6	4,8	4,0	4,3	4,9	5,1	3,4	3,6	3,9	4,3	4,6	4,9	5,2	5,4
Cabreúva	4,2	4,8	4,7	4,7	4,9	4,9	5,3	5,5	4,3	4,4	4,7	5,1	5,4	5,7	5,9	6,1
Caçapava	3,9	4,3	4,4	4,2	4,6	4,6	5,2	5,3	4,0	4,1	4,4	4,8	5,2	5,4	5,7	5,9
Cachoeira Paulista	3,7	3,8	3,9	4,2	4,7	4,9	5,0	5,1	3,6	3,7	4,0	4,4	4,8	5,1	5,3	5,6
Caconde	4,2	4,6	4,5	5,0	4,9	4,9	5,1	5,0	4,5	4,6	4,9	5,3	5,6	5,9	6,1	6,3
Cafelândia	3,9	4,1	4,2	4,3	4,5	4,5	4,8	5,0	4,2	4,4	4,6	5,0	5,4	5,6	5,9	6,1
Caiabu	4,0	4,3	4,1	4,5	4,4	5,1	5,0	5,0	4,1	4,3	4,5	4,9	5,3	5,6	5,8	6,0
Caieiras	4,2	4,4	4,4	4,7	5,1	5,2	5,5	5,6	4,0	4,2	4,4	4,8	5,2	5,4	5,7	5,9
Caiuá	4,2	4,4	4,5	4,7	5,1	4,8	5,9	5,9	4,1	4,3	4,5	4,9	5,3	5,5	5,8	6,0
Cajamar	3,7	4,1	4,1	4,3	4,3	4,7	5,1	5,1	3,6	3,7	4,0	4,4	4,8	5,0	5,3	5,5
Cajati	3,9	4,2	4,4	4,4	4,8	4,5	4,9	5,0	3,6	3,7	4,0	4,4	4,8	5,0	5,3	5,6
Cajobi	4,5	5,2	5,5	5,3	5,3	6,1	6,0	5,8	-	4,5	4,7	5,1	5,4	5,6	5,9	6,1
Cajuru	4,2	4,6	4,6	4,4	4,8	4,8	4,9	4,8	3,9	4,0	4,3	4,7	5,1	5,3	5,6	5,8
Campina do Monte Alegre	4,3	4,0	4,1	4,2	5,0	4,5	5,1	-	4,0	4,1	4,4	4,8	5,2	5,4	5,7	5,9
Campinas	4,1	4,3	4,3	4,4	4,6	4,8	5,2	5,3	4,1	4,3	4,6	5,0	5,3	5,6	5,8	6,0
Campo Limpo Paulista	4,3	4,6	4,6	4,4	4,8	4,8	5,1	5,3	4,4	4,5	4,8	5,2	5,5	5,8	6,0	6,2
Campos do Jordão	4,2	4,5	4,3	4,9	5,0	5,7	5,7	5,6	4,1	4,3	4,5	4,9	5,3	5,5	5,8	6,0
Campos Novos Paulista	4,4	4,2	4,5	4,4	4,9	4,8	4,2	5,8	4,3	4,4	4,7	5,1	5,4	5,7	5,9	6,2
Cananéia	4,4	4,5	4,6	4,3	5,0	4,7	4,7	4,9	4,7	4,8	5,1	5,5	5,8	6,1	6,3	6,5
Canas	3,4	3,9	4,0	4,4	4,6	4,7	4,8	4,5	3,1	3,3	3,5	3,9	4,3	4,6	4,9	5,1
Cândido Mota	4,7	4,9	4,8	4,7	5,2	5,1	5,1	5,3	4,1	4,3	4,6	5,0	5,3	5,6	5,8	6,0
Cândido Rodrigues	4,8	5,0	5,2	5,0	6,1	5,7	5,2	5,6	-	4,9	5,1	5,4	5,7	5,9	6,2	6,4
Canitar	4,1	4,0	4,2	4,4	4,5	4,5	-	4,9	2,9	3,0	3,3	3,7	4,1	4,3	4,6	4,9
Capão Bonito	4,6	4,8	4,7	4,8	5,2	5,0	5,4	5,5	4,3	4,4	4,7	5,1	5,4	5,7	5,9	6,1
Capela do Alto	4,0	4,2	4,4	4,2	5,0	5,0	5,3	5,3	3,5	3,6	3,9	4,3	4,7	4,9	5,2	5,5
Capivari	4,4	4,9	5,0	4,9	5,0	5,5	5,5	5,6	4,7	4,8	5,1	5,5	5,8	6,0	6,3	6,5
Caraguatatuba	4,1	4,7	4,8	4,8	5,2	5,2	5,6	5,5	4,1	4,3	4,6	4,9	5,3	5,6	5,8	6,0
Carapicuíba	3,8	4,1	4,1	4,2	4,5	4,6	5,0	5,0	4,0	4,2	4,4	4,8	5,2	5,4	5,7	5,9
Cardoso	4,1	4,5	4,3	4,5	5,2	5,5	5,6	5,2	4,5	4,7	5,0	5,3	5,7	5,9	6,1	6,4
Casa Branca	4,2	4,3	4,5	4,5	5,1	4,7	4,7	5,0	4,1	4,3	4,6	5,0	5,3	5,6	5,8	6,0

Anexo III: Estado de São Paulo – Ensino Fundamental: Anos Finais
Rede Pública: Ideb e Projeções
2007/2021

Município	Ideb (N x P)								Projeções							
	2007	2009	2011	2013	2015	2017	2019	2021	2007	2009	2011	2013	2015	2017	2019	2021
Cássia dos Coqueiros	4,1	4,8	4,9	4,6	4,8	4,7	5,0	5,2	4,3	4,4	4,7	5,1	5,4	5,7	5,9	6,2
Castilho	3,9	4,6	4,4	4,6	5,1	5,2	5,5	5,3	3,8	4,0	4,3	4,7	5,0	5,3	5,5	5,8
Catanduva	4,0	4,7	4,7	4,9	5,2	5,4	5,5	5,5	4,3	4,5	4,7	5,1	5,5	5,7	5,9	6,2
Catiguá	4,1	4,2	4,6	4,6	4,6	5,3	5,4	5,4	5,3	5,4	5,7	6,0	6,4	6,6	6,8	6,9
Cedral	4,2	4,7	5,1	5,0	5,0	6,3	6,5	5,6	4,5	4,7	4,9	5,3	5,7	5,9	6,1	6,3
Cerqueira César	4,4	4,6	4,7	4,8	5,0	4,8	4,9	5,0	4,6	4,7	5,0	5,4	5,7	6,0	6,2	6,4
Cerquilho	4,8	5,2	5,6	5,6	5,7	6,0	6,3	5,8	4,4	4,6	4,8	5,2	5,6	5,8	6,0	6,3
Cesário Lange	4,1	4,1	4,4	4,6	4,6	5,2	5,1	5,6	3,9	4,0	4,3	4,7	5,1	5,3	5,6	5,8
Charqueada	4,2	4,2	4,6	4,7	4,9	5,5	5,0	5,2	4,0	4,1	4,4	4,8	5,2	5,4	5,7	5,9
Chavantes	3,9	4,3	4,1	4,4	4,6	4,5	4,9	5,1	4,1	4,3	4,6	4,9	5,3	5,6	5,8	6,0
Clementina	4,2	4,6	5,1	4,8	5,2	4,5	5,4	5,7	4,2	4,3	4,6	5,0	5,4	5,6	5,9	6,1
Colina	4,0	4,3	4,3	4,3	4,2	4,3	4,8	4,8	4,0	4,1	4,4	4,8	5,2	5,4	5,7	5,9
Colômbia	3,6	4,5	4,9	5,0	5,4	5,1	6,0	5,6	4,1	4,2	4,5	4,9	5,3	5,5	5,7	6,0
Conchal	4,6	4,6	4,9	5,2	5,5	5,5	5,4	5,5	4,2	4,4	4,6	5,0	5,4	5,6	5,9	6,1
Conchas	4,0	4,2	4,2	4,8	4,7	4,9	5,4	4,8	3,2	3,3	3,6	4,0	4,4	4,6	4,9	5,2
Cordeirópolis	4,8	5,1	5,1	4,8	4,9	5,0	4,9	5,1	4,8	4,9	5,2	5,6	5,9	6,1	6,3	6,6
Coroados	4,4	4,6	5,2	5,1	5,0	5,2	4,8	5,3	4,1	4,3	4,6	5,0	5,3	5,6	5,8	6,0
Coronel Macedo	3,8	4,5	4,4	4,7	4,9	5,4	5,3	5,0	3,8	3,9	4,2	4,6	5,0	5,2	5,5	5,7
Corumbataí	4,6	4,6	4,3	4,5	5,2	4,8	5,3	5,6	3,4	3,5	3,8	4,2	4,6	4,8	5,1	5,4
Cosmópolis	4,7	4,8	5,2	5,0	5,1	5,5	5,7	5,6	4,4	4,5	4,8	5,2	5,6	5,8	6,0	6,2
Cosmorama	4,5	5,0	5,1	4,8	4,8	5,1	5,4	5,6	5,1	5,3	5,5	5,9	6,2	6,4	6,6	6,8
Cotia	3,7	3,9	4,0	4,2	4,5	4,4	4,8	5,1	3,9	4,0	4,3	4,7	5,1	5,3	5,6	5,8
Cravinhos	3,8	4,2	3,7	4,1	4,6	4,3	4,9	5,6	3,6	3,7	4,0	4,4	4,8	5,0	5,3	5,6
Cristais Paulista	4,6	4,6	4,6	4,3	5,0	4,7	4,7	5,1	4,1	4,2	4,5	4,9	5,2	5,5	5,7	6,0
Cruzália	4,2	4,3	5,4	4,5	4,9	5,6	4,6	-	3,8	4,0	4,3	4,7	5,0	5,3	5,5	5,8
Cruzeiro	4,0	4,2	4,2	4,2	4,5	4,8	5,1	5,2	3,6	3,8	4,1	4,5	4,8	5,1	5,4	5,6
Cubatão	3,7	4,3	4,4	4,3	4,4	4,7	5,2	5,2	3,7	3,8	4,1	4,5	4,9	5,2	5,4	5,7
Cunha	4,1	4,6	4,3	4,3	4,3	5,0	5,2	5,5	4,1	4,2	4,5	4,9	5,3	5,5	5,8	6,0
Descalvado	4,0	4,7	4,7	4,1	4,6	4,9	5,5	5,7	4,0	4,1	4,4	4,8	5,2	5,4	5,7	5,9
Diadema	3,8	4,1	4,2	4,5	4,7	5,1	5,4	5,4	3,9	4,0	4,3	4,7	5,1	5,3	5,6	5,8
Dirce Reis	4,5	4,5	4,3	4,7	5,1	4,8	5,1	5,9	4,7	4,9	5,1	5,5	5,9	6,1	6,3	6,5
Divinolândia	4,4	5,0	4,8	4,7	5,1	5,3	5,3	5,9	4,2	4,3	4,6	5,0	5,4	5,6	5,8	6,1
Dobrada	4,0	4,3	4,4	5,1	5,2	5,0	5,3	5,0	3,7	3,9	4,1	4,5	4,9	5,2	5,4	5,7
Dois Córregos	4,5	4,8	4,6	4,9	5,1	4,8	5,4	4,9	4,5	4,7	4,9	5,3	5,7	5,9	6,1	6,3
Dolcinópolis	4,8	5,5	5,0	5,0	5,0	5,5	6,1	5,7	5,8	5,9	6,1	6,5	6,7	6,9	7,1	7,3
Dourado	4,7	4,7	5,0	4,9	5,1	4,8	5,4	4,9	4,4	4,6	4,8	5,2	5,6	5,8	6,1	6,3
Dracena	4,4	4,7	4,6	4,6	4,7	5,2	5,4	5,6	4,5	4,6	4,9	5,3	5,6	5,8	6,1	6,3
Duartina	4,2	4,9	4,8	4,9	4,8	4,7	5,3	4,7	4,7	4,9	5,2	5,5	5,9	6,1	6,3	6,5
Dumont	4,4	4,7	5,1	5,4	6,4	5,2	5,3	5,8	4,9	5,1	5,3	5,7	6,0	6,3	6,5	6,7
Echaporã	4,1	4,3	4,0	4,4	4,8	4,4	4,5	4,8	4,8	4,9	5,2	5,5	5,9	6,1	6,3	6,5
Eldorado	4,0	4,5	4,8	4,7	4,8	5,0	5,0	5,0	3,7	3,9	4,2	4,6	4,9	5,2	5,4	5,7
Elias Fausto	4,3	4,9	4,9	5,0	4,8	5,2	5,2	5,8	4,1	4,2	4,5	4,9	5,2	5,5	5,7	6,0
Elisiário	4,7	5,2	5,1	5,4	5,7	5,5	6,1	5,9	4,7	4,8	5,1	5,5	5,8	6,0	6,3	6,5
Embaúba	3,7	4,8	4,6	5,3	5,1	5,2	5,8	5,3	4,5	4,7	4,9	5,3	5,7	5,9	6,1	6,3
Embu das Artes	3,6	3,6	4,0	4,2	4,5	4,7	5,0	5,1	3,6	3,8	4,1	4,5	4,8	5,1	5,4	5,6
Embu-Guaçu	4,0	4,3	4,3	4,5	4,8	5,0	5,2	5,2	4,2	4,3	4,6	5,0	5,4	5,6	5,8	6,1
Emilianópolis	3,9	3,2	4,4	4,7	5,1	5,2	5,7	5,7	3,0	3,1	3,4	3,8	4,2	4,5	4,7	5,0
Engenheiro Coelho	3,9	4,6	4,3	4,6	4,9	4,7	5,0	-	3,6	3,7	4,0	4,4	4,8	5,1	5,3	5,6
Espírito Santo do Pinhal	4,6	4,5	5,0	4,8	4,9	4,9	5,3	4,9	4,9	5,1	5,3	5,7	6,0	6,3	6,5	6,7
Espírito Santo do Turvo	4,0	4,4	4,3	5,3	4,9	4,9	5,4	5,2	4,0	4,2	4,4	4,8	5,2	5,4	5,7	5,9
Estiva Gerbi	4,8	4,4	4,6	4,6	4,9	4,8	4,9	4,9	-	4,9	5,1	5,4	5,7	5,9	6,1	6,4
Estrela do Norte	4,5	4,4	5,1	5,2	5,9	5,4	5,0	5,5	4,3	4,4	4,7	5,1	5,5	5,7	5,9	6,2
Estrela d'Oeste	4,6	5,2	4,8	5,2	5,2	5,3	5,4	5,6	4,7	4,8	5,1	5,5	5,8	6,0	6,3	6,5
Euclides da Cunha Paulista	4,0	4,4	4,3	4,5	4,9	5,0	5,0	5,3	4,3	4,5	4,8	5,2	5,5	5,7	6,0	6,2
Fartura	5,0	5,5	5,4	5,1	5,6	5,7	5,7	5,8	5,4	5,5	5,7	6,1	6,4	6,6	6,8	7,0
Fernando Prestes	5,2	4,9	5,4	5,5	5,4	5,8	5,8	6,0	4,8	5,0	5,2	5,6	5,9	6,2	6,4	6,6
Fernandópolis	4,6	5,0	5,1	5,1	5,2	5,3	5,4	5,7	4,5	4,7	5,0	5,3	5,7	5,9	6,1	6,4
Fernão	4,4	4,9	4,5	4,8	5,5	6,0	5,8	5,7	4,0	4,2	4,5	4,9	5,2	5,5	5,7	6,0
Ferraz de Vasconcelos	3,7	3,8	3,9	4,0	4,4	4,6	4,9	5,0	3,8	3,9	4,2	4,6	5,0	5,2	5,5	5,7
Flora Rica	3,2	5,6	4,4	4,2	5,2	4,6	4,2	-	3,8	4,0	4,2	4,6	5,0	5,3	5,5	5,8
Floreal	4,6	5,4	4,7	5,6	5,9	5,6	5,9	6,7	-	4,6	4,9	5,2	5,5	5,7	6,0	6,2
Flórida Paulista	4,2	4,6	4,1	4,4	4,3	4,1	5,2	4,5	4,0	4,2	4,5	4,9	5,2	5,5	5,7	6,0

Anexo III: Estado de São Paulo – Ensino Fundamental: Anos Finais
Rede Pública: Ideb e Projeções
2007/2021

Município	Ideb (N x P)								Projeções							
	2007	2009	2011	2013	2015	2017	2019	2021	2007	2009	2011	2013	2015	2017	2019	2021
Florínea	4,7	4,1	4,4	4,0	5,3	4,4	5,3	5,6	4,8	4,9	5,2	5,5	5,9	6,1	6,3	6,5
Franca	4,6	4,9	4,8	4,8	4,9	5,3	5,6	5,6	4,8	4,9	5,2	5,6	5,9	6,1	6,3	6,6
Francisco Morato	3,7	4,0	4,0	4,3	4,6	4,5	5,0	5,0	3,9	4,0	4,3	4,7	5,1	5,3	5,6	5,8
Franco da Rocha	3,7	3,9	4,0	4,1	4,5	4,6	5,0	5,0	3,8	3,9	4,2	4,6	5,0	5,2	5,5	5,7
Gabriel Monteiro	4,9	5,0	5,2	5,4	6,4	5,7	-	7,3	5,0	5,1	5,4	5,7	6,1	6,3	6,5	6,7
Gália	3,7	4,3	4,0	4,1	4,6	4,6	5,4	-	3,9	4,0	4,3	4,7	5,1	5,3	5,6	5,8
Garça	4,2	4,4	4,4	4,7	5,0	4,9	5,2	5,0	-	4,3	4,5	4,8	5,1	5,4	5,6	5,9
Gastão Vidigal	5,3	4,8	5,5	4,7	5,0	5,1	5,7	5,6	-	5,4	5,6	5,9	6,2	6,4	6,6	6,8
Gavião Peixoto	3,7	4,0	4,2	3,9	4,5	4,2	4,2	5,8	4,7	4,9	5,1	5,5	5,9	6,1	6,3	6,5
General Salgado	4,7	5,2	5,2	5,3	4,7	5,4	5,1	5,5	-	4,8	5,0	5,3	5,6	5,8	6,1	6,3
Getulina	3,6	3,5	3,8	4,1	4,3	4,4	4,7	5,1	3,9	4,0	4,3	4,7	5,1	5,3	5,6	5,8
Glicério	3,5	4,5	4,3	4,0	4,6	4,4	5,3	5,5	4,3	4,4	4,7	5,1	5,5	5,7	5,9	6,2
Guaiçara	3,5	3,4	3,4	4,0	4,3	4,4	4,4	5,3	4,0	4,2	4,4	4,8	5,2	5,4	5,7	5,9
Guaimbê	3,8	3,8	4,2	4,3	4,2	4,0	5,2	4,5	3,6	3,7	4,0	4,4	4,8	5,0	5,3	5,5
Guaíra	4,1	4,2	4,6	4,9	5,1	5,1	5,2	4,8	4,3	4,5	4,7	5,1	5,5	5,7	5,9	6,2
Guapiaçu	3,1	4,2	4,9	4,1	5,7	5,3	5,3	-	4,0	4,2	4,4	4,8	5,2	5,4	5,7	5,9
Guapiara	4,2	5,0	4,7	4,8	5,0	5,2	5,3	5,0	4,4	4,6	4,9	5,2	5,6	5,8	6,1	6,3
Guará	3,7	3,4	4,1	4,2	4,1	4,3	4,2	-	3,1	3,3	3,5	3,9	4,3	4,6	4,9	5,1
Guaraçaí	4,4	4,5	3,9	4,5	4,5	5,1	5,4	5,6	4,2	4,4	4,7	5,1	5,4	5,7	5,9	6,1
Guaraci	3,5	4,3	4,2	4,4	4,8	4,7	4,7	-	3,6	3,8	4,1	4,5	4,8	5,1	5,4	5,6
Guarani d'Oeste	4,1	5,3	5,0	4,6	5,1	6,0	6,1	5,8	-	4,2	4,4	4,8	5,1	5,3	5,6	5,8
Guarantã	3,2	3,5	3,6	3,5	4,1	3,8	4,1	4,8	3,6	3,8	4,0	4,4	4,8	5,1	5,3	5,6
Guararapes	4,4	4,7	4,5	4,7	4,9	5,0	5,2	5,4	4,7	4,8	5,1	5,5	5,8	6,0	6,2	6,5
Guararema	4,2	4,3	4,6	4,4	4,5	4,7	4,9	5,0	3,9	4,0	4,3	4,7	5,1	5,3	5,6	5,8
Guaratinguetá	4,2	4,4	4,3	4,4	4,7	4,6	5,1	5,4	4,1	4,2	4,5	4,9	5,3	5,5	5,8	6,0
Guareí	3,6	4,2	4,4	4,4	5,0	4,9	5,1	4,9	3,6	3,8	4,1	4,5	4,8	5,1	5,4	5,6
Guariba	4,4	4,3	4,7	4,6	4,8	5,0	5,5	5,4	4,2	4,3	4,6	5,0	5,4	5,6	5,9	6,1
Guarujá	3,7	3,8	4,0	3,9	4,4	4,8	5,2	5,0	3,6	3,8	4,1	4,5	4,8	5,1	5,4	5,6
Guarulhos	3,7	4,0	3,9	4,1	4,6	4,7	5,0	5,1	3,7	3,8	4,1	4,5	4,9	5,1	5,4	5,6
Guatapará	4,3	4,5	4,0	4,0	4,3	4,1	4,7	-	-	4,4	4,6	4,9	5,2	5,5	5,7	6,0
Guzolândia	4,5	4,4	4,8	5,0	5,1	5,5	5,5	6,0	4,6	4,8	5,1	5,4	5,8	6,0	6,2	6,4
Herculândia	3,9	4,3	4,2	4,6	4,8	4,6	4,7	-	3,7	3,8	4,1	4,5	4,9	5,1	5,4	5,6
Holambra	3,3	4,9	5,3	4,4	5,2	5,0	5,2	5,4	2,8	2,9	3,2	3,6	4,0	4,2	4,5	4,8
Hortolândia	4,4	4,6	4,6	4,5	4,8	4,9	5,0	5,3	4,1	4,3	4,6	5,0	5,3	5,6	5,8	6,0
Iacanga	4,1	4,5	4,4	4,7	4,8	5,6	5,7	5,7	3,7	3,9	4,2	4,6	4,9	5,2	5,4	5,7
Iacri	4,2	5,2	4,3	4,9	4,8	4,6	5,3	4,9	4,5	4,6	4,9	5,3	5,6	5,9	6,1	6,3
Iaras	4,8	4,2	5,0	4,2	4,6	4,9	-	-	4,1	4,3	4,5	4,9	5,3	5,5	5,8	6,0
Ibaté	4,2	4,6	4,9	4,9	5,0	5,2	5,5	5,6	4,0	4,1	4,4	4,8	5,2	5,4	5,7	5,9
Ibirá	4,6	4,0	5,1	5,5	6,1	6,1	6,3	5,2	4,4	4,6	4,8	5,2	5,6	5,8	6,0	6,3
Ibirarema	3,6	3,8	4,8	4,4	4,2	4,7	-	5,2	3,5	3,7	3,9	4,3	4,7	5,0	5,2	5,5
Ibitinga	4,4	4,8	4,9	5,4	5,2	5,3	5,5	5,5	4,3	4,5	4,7	5,1	5,5	5,7	6,0	6,2
Ibiúna	3,9	4,2	4,4	4,9	5,0	5,1	5,3	5,0	4,4	4,5	4,8	5,2	5,5	5,8	6,0	6,2
Icém	3,7	4,6	4,2	4,4	4,4	4,3	4,8	4,9	3,7	3,8	4,1	4,5	4,9	5,1	5,4	5,6
Iepê	4,1	4,3	4,2	4,4	5,2	4,8	5,4	5,1	4,2	4,4	4,7	5,1	5,4	5,7	5,9	6,1
Igaraçu do Tietê	3,9	4,3	4,4	4,1	3,7	4,1	4,2	4,5	4,5	4,7	5,0	5,3	5,7	5,9	6,1	6,4
Igarapava	4,3	4,3	4,0	3,9	4,3	4,0	4,6	-	3,6	3,7	4,0	4,4	4,8	5,0	5,3	5,6
Igaratá	4,6	4,5	4,8	4,9	4,6	5,4	5,1	5,3	4,5	4,7	5,0	5,3	5,7	5,9	6,1	6,4
Iguape	3,8	4,5	4,4	4,6	5,0	5,2	5,0	5,3	3,7	3,8	4,1	4,5	4,9	5,1	5,4	5,6
Ilha Comprida	4,5	4,3	4,4	4,7	5,2	5,2	5,7	5,6	3,9	4,1	4,4	4,8	5,1	5,4	5,6	5,9
Ilha Solteira	4,4	4,9	5,0	5,2	5,5	5,7	5,7	5,5	4,6	4,8	5,0	5,4	5,7	6,0	6,2	6,4
Ilhabela	4,1	4,4	4,7	4,6	4,9	5,1	5,2	5,1	4,1	4,2	4,5	4,9	5,3	5,5	5,7	6,0
Indaiatuba	4,6	4,9	4,9	5,2	5,2	5,3	5,5	5,7	4,4	4,5	4,8	5,2	5,5	5,8	6,0	6,2
Indiana	3,7	4,4	4,1	4,6	5,0	5,6	5,8	5,3	3,9	4,1	4,3	4,7	5,1	5,4	5,6	5,9
Indiaporã	4,5	4,7	5,0	5,3	4,6	5,4	6,4	5,8	4,1	4,3	4,5	4,9	5,3	5,6	5,8	6,0
Inúbia Paulista	4,0	4,3	4,7	4,6	4,7	5,4	5,3	5,4	4,3	4,5	4,7	5,1	5,5	5,7	6,0	6,2
Ipaussu	3,4	4,9	4,4	4,8	5,3	5,0	5,6	5,6	3,5	3,6	3,9	4,3	4,7	4,9	5,2	5,5
Iperó	3,7	3,9	4,0	4,0	4,2	4,7	4,9	5,2	3,5	3,7	3,9	4,3	4,7	5,0	5,2	5,5
Ipeúna	4,6	4,6	5,1	4,9	5,1	5,3	5,6	4,7	4,3	4,5	4,7	5,1	5,5	5,7	5,9	6,2
Ipiguá	4,0	4,5	4,1	4,7	4,9	4,7	5,5	4,8	3,5	3,6	3,9	4,3	4,7	4,9	5,2	5,5
Iporanga	4,1	4,5	4,3	3,7	4,8	5,0	5,3	5,1	5,3	5,5	5,7	6,0	6,4	6,6	6,8	7,0
Ipuã	4,0	4,3	4,4	4,5	5,0	4,8	5,1	5,6	-	4,1	4,3	4,7	5,0	5,2	5,5	5,7
Iracemápolis	4,7	5,3	5,0	5,4	5,4	5,1	5,8	5,6	4,8	5,0	5,2	5,6	5,9	6,2	6,4	6,6

Anexo III: Estado de São Paulo – Ensino Fundamental: Anos Finais
Rede Pública: Ideb e Projeções
2007/2021

Município	Ideb (N x P)								Projeções							
	2007	2009	2011	2013	2015	2017	2019	2021	2007	2009	2011	2013	2015	2017	2019	2021
Irapuã	4,4	4,7	4,2	4,6	4,8	5,2	5,7	-	3,9	4,1	4,3	4,7	5,1	5,4	5,6	5,8
Irapuru	4,6	4,1	4,4	4,5	5,0	4,3	4,7	5,1	4,4	4,6	4,9	5,2	5,6	5,8	6,1	6,3
Itaberá	4,0	4,2	4,3	4,9	5,3	5,3	5,3	5,2	4,2	4,4	4,6	5,0	5,4	5,6	5,9	6,1
Itaí	3,9	4,4	4,6	4,0	4,5	4,6	5,3	5,2	3,7	3,9	4,2	4,6	5,0	5,2	5,5	5,7
Itajobi	4,2	4,8	5,4	5,4	5,8	5,8	6,3	6,2	4,1	4,2	4,5	4,9	5,3	5,5	5,7	6,0
Itaju	4,2	5,2	5,7	5,4	5,4	5,5	5,4	5,5	4,5	4,6	4,9	5,3	5,6	5,8	6,1	6,3
Itanhaém	3,9	4,3	4,4	4,5	4,7	4,9	5,3	5,3	4,0	4,1	4,4	4,8	5,1	5,4	5,6	5,9
Itaoca	4,0	4,7	4,2	4,9	4,9	5,7	5,6	4,7	-	4,1	4,3	4,6	5,0	5,2	5,5	5,7
Itapecerica da Serra	3,9	4,1	4,3	4,4	4,8	4,9	5,3	5,4	4,0	4,1	4,4	4,8	5,2	5,4	5,7	5,9
Itapetininga	4,3	4,6	4,6	4,8	5,3	5,3	5,4	5,3	4,0	4,2	4,5	4,9	5,2	5,5	5,7	6,0
Itapeva	4,6	4,8	4,8	4,6	4,9	5,4	5,6	5,4	4,5	4,7	4,9	5,3	5,7	5,9	6,1	6,3
Itapevi	3,7	3,8	3,9	4,0	4,4	4,3	4,9	4,9	3,7	3,8	4,1	4,5	4,9	5,1	5,4	5,6
Itapira	4,0	4,4	4,4	4,6	4,8	4,8	5,1	5,6	4,2	4,4	4,7	5,1	5,4	5,7	5,9	6,1
Itapirapuã Paulista	4,1	4,3	4,5	4,4	4,6	4,9	4,9	5,1	4,2	4,4	4,6	5,0	5,4	5,6	5,9	6,1
Itápolis	4,5	4,9	5,2	5,4	5,5	5,4	5,8	5,7	4,6	4,7	5,0	5,4	5,7	5,9	6,2	6,4
Itaporanga	4,3	4,5	4,5	4,2	4,4	4,8	4,8	4,6	4,1	4,3	4,5	4,9	5,3	5,6	5,8	6,0
Itapuí	3,4	4,2	3,9	3,7	4,5	4,9	4,8	4,9	3,2	3,3	3,6	4,0	4,4	4,7	4,9	5,2
Itapura	4,0	3,9	3,8	4,6	4,9	5,0	-	5,4	4,6	4,7	5,0	5,4	5,7	5,9	6,2	6,4
Itaquaquecetuba	3,5	3,7	3,8	3,9	4,4	4,3	4,8	5,0	3,3	3,5	3,8	4,2	4,6	4,8	5,1	5,3
Itararé	4,1	4,4	4,5	4,5	4,6	5,2	5,4	5,3	4,0	4,2	4,4	4,8	5,2	5,4	5,7	5,9
Itariri	3,8	4,1	4,1	4,3	4,2	4,4	4,7	5,4	3,9	4,1	4,3	4,7	5,1	5,4	5,6	5,8
Itatiba	4,8	4,7	5,0	5,0	5,5	5,9	6,3	5,9	4,4	4,5	4,8	5,2	5,5	5,8	6,0	6,2
Itatinga	3,8	4,3	4,3	4,3	4,5	5,2	5,8	5,2	4,3	4,4	4,7	5,1	5,5	5,7	5,9	6,2
Itirapina	4,2	4,4	4,1	4,6	5,0	5,1	4,9	5,2	4,3	4,4	4,7	5,1	5,4	5,7	5,9	6,1
Itirapuã	3,8	4,1	4,0	4,3	4,4	4,2	4,8	-	3,7	3,8	4,1	4,5	4,9	5,1	5,4	5,6
Itobi	3,9	3,9	4,4	4,4	4,1	4,1	5,1	5,0	4,3	4,4	4,7	5,1	5,4	5,7	5,9	6,1
Itu	4,1	4,3	4,3	4,5	4,8	5,0	5,3	5,1	4,2	4,3	4,6	5,0	5,4	5,6	5,8	6,1
Itupeva	4,4	4,6	5,0	4,7	5,1	5,1	5,3	5,3	4,6	4,7	5,0	5,4	5,7	5,9	6,2	6,4
Ituverava	3,8	4,2	4,2	3,9	4,6	3,5	3,8	5,1	3,5	3,7	4,0	4,4	4,7	5,0	5,2	5,5
Jaborandi	3,3	4,6	4,9	4,9	5,1	5,3	5,2	5,4	3,7	3,8	4,1	4,5	4,9	5,1	5,4	5,7
Jaboticabal	4,0	4,4	4,5	4,5	4,7	4,8	4,9	5,1	4,0	4,2	4,4	4,8	5,2	5,4	5,7	5,9
Jacareí	4,3	4,4	4,6	4,6	4,8	5,0	5,3	5,3	4,2	4,3	4,6	5,0	5,4	5,6	5,9	6,1
Jaci	4,1	4,6	5,0	4,8	4,9	5,3	4,0	5,1	3,9	4,1	4,4	4,8	5,1	5,4	5,6	5,9
Jacupiranga	4,1	4,5	4,7	4,9	5,4	5,3	5,4	5,4	4,2	4,4	4,6	5,0	5,4	5,6	5,9	6,1
Jaguariúna	4,8	5,0	5,7	5,5	5,8	6,4	6,4	6,0	4,8	4,9	5,2	5,6	5,9	6,1	6,3	6,6
Jales	5,0	5,4	5,3	5,3	5,8	5,7	5,7	6,0	4,7	4,9	5,1	5,5	5,8	6,1	6,3	6,5
Jambeiro	4,8	3,5	4,7	4,9	4,9	4,5	4,7	5,2	4,2	4,4	4,6	5,0	5,4	5,6	5,9	6,1
Jandira	3,7	3,8	4,0	4,0	4,3	4,5	4,7	5,0	3,7	3,9	4,2	4,6	5,0	5,2	5,5	5,7
Jardinópolis	3,7	4,1	4,2	4,2	4,9	4,9	4,5	4,8	3,3	3,4	3,7	4,1	4,5	4,7	5,0	5,3
Jarinu	4,4	4,4	4,7	4,8	5,2	5,3	5,5	5,4	4,3	4,4	4,7	5,1	5,5	5,7	5,9	6,2
Jaú	4,2	4,2	4,5	4,5	4,7	4,8	5,3	5,4	4,0	4,1	4,4	4,8	5,1	5,4	5,6	5,9
Jeriquara	4,5	6,6	5,1	5,0	4,7	5,2	4,7	5,3	3,0	3,2	3,5	3,9	4,2	4,5	4,8	5,0
Joanópolis	4,9	5,3	5,0	5,3	5,3	5,6	5,2	5,3	4,5	4,6	4,9	5,3	5,6	5,9	6,1	6,3
João Ramalho	3,9	4,8	4,7	5,1	4,9	5,1	5,7	5,3	4,2	4,3	4,6	5,0	5,3	5,6	5,8	6,0
José Bonifácio	4,6	4,4	4,5	4,6	5,0	5,0	4,9	5,3	4,6	4,7	5,0	5,4	5,7	6,0	6,2	6,4
Júlio Mesquita	3,9	3,7	4,3	4,5	4,5	4,4	4,9	4,0	3,5	3,7	4,0	4,4	4,8	5,0	5,3	5,5
Jumirim	5,5	5,2	6,0	5,2	5,0	5,5	-	5,8	4,5	4,7	4,9	5,3	5,7	5,9	6,1	6,4
Jundiaí	4,5	4,7	4,8	4,8	5,2	5,3	5,6	5,6	4,3	4,4	4,7	5,1	5,4	5,7	5,9	6,1
Junqueirópolis	4,7	4,6	4,9	4,9	5,6	5,9	5,9	5,8	-	4,7	4,9	5,3	5,6	5,8	6,0	6,3
Juquiá	3,6	4,1	3,8	4,2	4,8	5,0	5,3	5,1	3,9	4,1	4,3	4,7	5,1	5,4	5,6	5,9
Juquitiba	3,8	4,1	4,4	4,5	4,7	5,3	5,2	5,3	3,9	4,1	4,3	4,7	5,1	5,4	5,6	5,9
Lagoinha	4,7	4,4	4,6	4,5	5,2	5,8	5,6	5,3	3,6	3,7	4,0	4,4	4,8	5,0	5,3	5,5
Laranjal Paulista	4,0	3,9	4,1	4,4	4,5	4,2	5,0	4,9	3,9	4,1	4,4	4,8	5,1	5,4	5,6	5,9
Lavínia	4,2	4,6	5,3	5,4	5,0	5,2	5,6	4,9	4,4	4,5	4,8	5,2	5,6	5,8	6,0	6,2
Lavrinhas	4,1	3,7	4,4	4,2	4,1	3,9	5,1	4,9	5,1	5,2	5,5	5,8	6,2	6,4	6,6	6,8
Leme	4,3	4,7	4,7	4,9	5,0	5,3	5,5	5,6	4,4	4,5	4,8	5,2	5,5	5,8	6,0	6,2
Lençóis Paulista	4,5	4,8	5,0	4,7	5,3	5,3	5,4	5,5	4,5	4,7	4,9	5,3	5,7	5,9	6,1	6,3
Limeira	4,5	4,8	4,8	4,7	4,8	5,0	5,4	5,6	6,5	6,6	6,8	7,0	7,3	7,4	7,6	7,7
Lindóia	5,3	4,6	4,6	4,9	5,1	3,9	5,2	-	4,0	4,1	4,4	4,8	5,1	5,4	5,6	5,9
Lins	4,0	4,2	4,0	4,0	4,2	4,5	4,5	5,2	4,0	4,1	4,4	4,8	5,2	5,4	5,6	5,9
Lorena	3,8	4,1	3,9	4,0	4,4	4,6	4,6	4,9	3,8	3,9	4,2	4,6	5,0	5,2	5,5	5,7
Lourdes	4,3	5,2	4,9	4,7	5,5	5,5	-	6,2	5,2	5,4	5,6	6,0	6,3	6,5	6,7	6,9

Anexo III: Estado de São Paulo – Ensino Fundamental: Anos Finais
Rede Pública: Ideb e Projeções
2007/2021

Município	Ideb (N x P)								Projeções							
	2007	2009	2011	2013	2015	2017	2019	2021	2007	2009	2011	2013	2015	2017	2019	2021
Louveira	4,5	5,1	4,8	4,9	5,3	5,6	5,8	5,8	4,3	4,4	4,7	5,1	5,5	5,7	5,9	6,2
Lucélia	4,7	5,0	4,8	4,8	5,1	4,9	5,4	5,5	3,9	4,1	4,4	4,8	5,1	5,4	5,6	5,9
Lucianópolis	4,3	4,5	5,1	4,5	5,0	5,5	4,9	5,6	4,7	4,8	5,1	5,5	5,8	6,0	6,3	6,5
Luís Antônio	4,1	4,1	4,0	4,4	4,3	4,4	4,7	5,3	-	4,2	4,4	4,7	5,0	5,3	5,5	5,8
Luiziânia	4,0	4,4	3,7	4,3	5,1	5,0	5,4	5,1	4,5	4,6	4,9	5,3	5,6	5,9	6,1	6,3
Lupércio	4,1	4,7	4,7	4,5	4,9	4,5	4,9	5,0	3,9	4,1	4,4	4,8	5,1	5,4	5,6	5,9
Lutécia	4,7	4,7	4,4	5,5	4,8	5,2	5,0	4,9	4,4	4,5	4,8	5,2	5,5	5,8	6,0	6,2
Macatuba	4,5	5,0	5,1	4,9	5,0	5,2	5,4	5,7	4,9	5,1	5,3	5,7	6,0	6,2	6,5	6,7
Macaubal	4,2	4,8	4,6	5,1	5,7	4,6	5,2	5,0	4,9	5,1	5,3	5,7	6,0	6,2	6,5	6,7
Macedônia	5,3	5,8	5,1	5,5	5,4	5,9	5,6	6,0	4,6	4,8	5,1	5,4	5,8	6,0	6,2	6,4
Magda	4,8	5,2	4,6	4,7	6,0	6,3	6,0	6,2	4,3	4,5	4,8	5,2	5,5	5,7	6,0	6,2
Mairinque	4,2	4,0	4,4	4,4	4,7	4,7	5,0	-	4,4	4,5	4,8	5,2	5,5	5,8	6,0	6,2
Mairiporã	4,0	4,5	4,4	4,6	4,9	5,0	5,3	5,2	3,6	3,8	4,0	4,4	4,8	5,1	5,3	5,6
Manduri	3,8	4,2	4,3	4,5	4,6	4,7	5,2	5,1	3,7	3,8	4,1	4,5	4,9	5,1	5,4	5,6
Marabá Paulista	4,1	4,7	4,3	4,8	5,1	4,8	5,4	5,7	4,2	4,4	4,7	5,1	5,4	5,7	5,9	6,1
Maracaí	4,4	4,6	4,6	4,9	5,8	5,4	5,7	5,4	3,8	3,9	4,2	4,6	5,0	5,2	5,5	5,7
Marapoama	4,6	4,8	6,0	5,3	4,3	5,2	5,5	5,9	4,3	4,4	4,7	5,1	5,5	5,7	5,9	6,2
Mariápolis	4,1	4,6	4,2	4,4	4,6	4,9	5,2	5,5	-	4,2	4,4	4,7	5,1	5,3	5,6	5,8
Marília	4,6	4,9	4,8	4,9	5,0	5,0	5,4	5,4	4,4	4,5	4,8	5,2	5,5	5,8	6,0	6,2
Marinópolis	4,9	5,8	5,4	5,0	6,0	6,0	5,8	6,0	4,7	4,9	5,1	5,5	5,9	6,1	6,3	6,5
Martinópolis	4,1	4,5	4,3	4,6	4,6	5,1	5,2	5,1	3,9	4,1	4,4	4,8	5,1	5,4	5,6	5,9
Matão	4,7	5,0	5,0	5,1	5,2	5,5	5,6	5,7	4,8	4,9	5,2	5,6	5,9	6,1	6,3	6,5
Mauá	4,1	4,2	4,4	4,4	4,7	4,9	5,3	5,3	4,0	4,2	4,5	4,9	5,2	5,5	5,7	6,0
Mendonça	5,1	5,4	5,2	5,5	5,7	5,8	5,8	5,9	5,2	5,4	5,6	6,0	6,3	6,5	6,7	6,9
Meridiano	5,0	5,4	5,2	4,8	5,2	6,0	6,1	5,6	4,9	5,0	5,3	5,6	6,0	6,2	6,4	6,6
Mesópolis	3,9	5,1	5,0	6,0	4,7	5,0	5,8	5,5	4,8	4,9	5,2	5,6	5,9	6,1	6,3	6,5
Miguelópolis	4,0	3,7	3,6	3,8	4,1	4,0	4,4	4,5	3,3	3,4	3,7	4,1	4,5	4,8	5,0	5,3
Mineiros do Tietê	4,1	4,7	4,7	4,4	5,1	4,8	-	5,3	3,9	4,1	4,4	4,8	5,1	5,4	5,6	5,9
Mira Estrela	5,0	4,7	5,0	5,4	5,8	5,6	6,2	5,8	5,0	5,1	5,4	5,7	6,1	6,3	6,5	6,7
Miracatu	3,9	4,3	4,1	4,2	4,8	4,6	5,3	5,1	3,9	4,1	4,3	4,7	5,1	5,4	5,6	5,9
Mirandópolis	3,9	4,3	4,4	4,9	4,9	5,0	5,4	4,9	4,1	4,2	4,5	4,9	5,2	5,5	5,7	6,0
Mirante do Paranapanema	4,1	4,3	4,3	4,7	4,9	5,1	5,0	-	4,0	4,1	4,4	4,8	5,2	5,4	5,7	5,9
Mirassol	4,6	5,1	5,1	5,1	5,5	5,5	5,6	5,5	4,5	4,7	4,9	5,3	5,7	5,9	6,1	6,3
Mirassolândia	4,5	4,2	4,7	4,6	4,7	4,2	5,1	4,6	4,1	4,2	4,5	4,9	5,3	5,5	5,7	6,0
Mococa	4,4	4,7	4,7	4,7	5,1	5,2	5,3	5,1	4,1	4,2	4,5	4,9	5,3	5,5	5,8	6,0
Mogi das Cruzes	3,9	4,1	4,3	4,3	4,7	4,8	5,0	5,3	4,0	4,1	4,4	4,8	5,2	5,4	5,7	5,9
Mogi Guaçu	4,4	4,6	4,7	4,7	5,3	5,6	5,6	5,5	4,0	4,2	4,5	4,9	5,2	5,5	5,7	5,9
Mogi Mirim	4,4	4,7	4,5	4,6	4,6	4,9	5,1	5,4	3,9	4,1	4,4	4,8	5,1	5,4	5,6	5,9
Mombuca	4,2	4,7	4,9	4,3	4,6	4,7	5,4	-	3,3	3,5	3,8	4,2	4,5	4,8	5,1	5,3
Monções	4,5	4,7	5,6	5,1	5,1	5,9	5,4	5,9	-	4,6	4,8	5,1	5,5	5,7	5,9	6,1
Mongaguá	3,8	4,1	4,3	4,3	4,5	4,8	5,1	5,0	3,8	3,9	4,2	4,6	5,0	5,2	5,5	5,7
Monte Alegre do Sul	4,3	4,8	5,0	4,1	4,9	4,7	5,6	5,5	-	4,4	4,6	4,9	5,2	5,5	5,7	5,9
Monte Alto	4,4	4,7	4,6	4,6	5,0	5,3	5,4	5,3	4,2	4,4	4,7	5,1	5,4	5,7	5,9	6,1
Monte Aprazível	4,2	4,9	5,2	4,9	5,0	5,1	5,4	5,3	4,2	4,3	4,6	5,0	5,4	5,6	5,8	6,1
Monte Azul Paulista	4,4	4,8	5,0	5,0	5,3	5,1	5,3	5,3	3,6	3,7	4,0	4,4	4,8	5,0	5,3	5,5
Monte Castelo	4,2	4,5	4,7	5,4	5,3	4,8	5,2	5,4	4,7	4,8	5,1	5,5	5,8	6,1	6,3	6,5
Monte Mor	4,1	4,6	4,6	4,9	4,9	5,1	5,4	5,2	4,3	4,4	4,7	5,1	5,4	5,7	5,9	6,1
Monteiro Lobato	3,9	4,4	5,3	4,9	4,7	4,9	5,5	5,1	3,9	4,1	4,4	4,8	5,1	5,4	5,6	5,9
Morro Agudo	4,0	4,4	4,0	4,5	4,9	5,1	4,6	5,1	3,5	3,6	3,9	4,3	4,7	4,9	5,2	5,5
Morungaba	4,3	5,0	4,2	4,3	4,7	5,2	5,1	5,3	4,3	4,5	4,7	5,1	5,5	5,7	5,9	6,2
Motuca	4,8	4,7	4,0	4,9	4,9	5,3	4,7	5,9	4,5	4,6	4,9	5,3	5,6	5,8	6,1	6,3
Murutinga do Sul	4,4	4,7	4,7	4,9	4,9	4,4	5,3	4,8	3,6	3,8	4,1	4,5	4,8	5,1	5,3	5,6
Nantes	3,9	4,0	5,0	4,7	5,1	5,6	5,3	5,5	4,0	4,1	4,4	4,8	5,2	5,4	5,7	5,9
Narandiba	3,9	5,1	4,6	4,4	4,9	5,0	4,6	5,1	4,3	4,5	4,8	5,1	5,5	5,7	6,0	6,2
Natividade da Serra	3,7	4,3	4,7	4,3	5,1	5,5	5,2	5,5	3,6	3,8	4,1	4,5	4,8	5,1	5,3	5,6
Nazaré Paulista	4,1	4,1	4,4	4,5	4,7	5,0	5,3	5,5	4,0	4,1	4,4	4,8	5,2	5,4	5,7	5,9
Neves Paulista	4,5	4,9	5,0	5,2	5,3	5,4	5,4	5,2	3,8	4,0	4,3	4,7	5,0	5,3	5,5	5,8
Nhandeara	4,6	5,2	5,1	5,5	5,3	5,3	5,7	5,7	5,1	5,3	5,5	5,9	6,2	6,4	6,6	6,8
Nipoã	4,1	4,6	4,5	5,1	5,0	4,9	5,2	5,1	3,9	4,1	4,3	4,7	5,1	5,4	5,6	5,8
Nova Aliança	4,0	4,5	4,9	4,6	5,0	4,6	4,2	5,9	4,3	4,5	4,8	5,1	5,5	5,7	6,0	6,2
Nova Campina	3,7	4,3	4,3	4,7	4,3	4,8	5,0	-	-	3,8	4,0	4,3	4,7	4,9	5,2	5,4
Nova Canaã Paulista	4,9	4,8	4,2	5,0	5,3	5,7	6,4	6,3	4,9	5,0	5,3	5,6	6,0	6,2	6,4	6,6

Anexo III: Estado de São Paulo – Ensino Fundamental: Anos Finais
Rede Pública: Ideb e Projeções
2007/2021

Município	Ideb (N x P)								Projeções							
	2007	2009	2011	2013	2015	2017	2019	2021	2007	2009	2011	2013	2015	2017	2019	2021
Nova Castilho	-	4,1	5,4	5,2	-	5,7	-	5,3	-	-	4,2	4,5	4,8	5,1	5,3	5,6
Nova Europa	4,1	3,9	4,6	4,4	4,4	5,0	5,5	5,1	4,3	4,4	4,7	5,1	5,4	5,7	5,9	6,1
Nova Granada	3,8	4,2	4,2	4,3	4,2	4,8	5,0	5,2	4,0	4,1	4,4	4,8	5,2	5,4	5,7	5,9
Nova Guataporanga	4,0	3,9	4,1	4,3	5,4	6,2	6,2	5,6	4,3	4,4	4,7	5,1	5,5	5,7	5,9	6,2
Nova Independência	3,8	4,6	4,7	4,6	4,7	4,9	4,3	5,4	3,9	4,1	4,4	4,8	5,1	5,4	5,6	5,9
Nova Luzitânia	5,3	5,2	5,0	4,7	5,5	5,3	5,6	5,6	4,6	4,8	5,0	5,4	5,8	6,0	6,2	6,4
Nova Odessa	4,7	4,7	5,0	5,1	5,3	5,3	5,5	5,6	4,7	4,8	5,1	5,5	5,8	6,0	6,2	6,5
Novais	3,7	4,3	4,4	4,2	4,8	4,7	5,4	5,2	4,1	4,3	4,6	4,9	5,3	5,6	5,8	6,0
Novo Horizonte	3,3	5,1	5,1	5,9	6,2	6,7	6,4	5,6	3,5	3,7	3,9	4,3	4,7	5,0	5,2	5,5
Nuporanga	4,2	4,4	5,2	5,4	4,7	5,6	5,7	-	4,4	4,6	4,8	5,2	5,6	5,8	6,0	6,3
Ocauçu	4,3	4,3	4,2	4,8	4,9	5,2	5,6	5,5	4,4	4,5	4,8	5,2	5,5	5,8	6,0	6,2
Óleo	4,0	4,8	4,6	4,3	5,1	5,7	5,0	5,8	3,5	3,6	3,9	4,3	4,7	4,9	5,2	5,4
Olímpia	4,3	4,7	4,7	4,8	5,3	5,6	5,6	5,6	4,3	4,5	4,8	5,1	5,5	5,7	6,0	6,2
Onda Verde	3,8	4,7	4,4	5,1	5,3	4,6	4,5	5,0	4,5	4,7	4,9	5,3	5,7	5,9	6,1	6,3
Oriente	4,5	4,5	4,0	4,7	4,4	4,8	4,7	5,1	4,8	4,9	5,2	5,6	5,9	6,1	6,4	6,6
Orindiúva	5,1	5,2	5,6	5,5	5,7	5,8	6,0	5,6	-	5,2	5,3	5,7	6,0	6,2	6,4	6,6
Orlândia	4,9	4,4	4,9	4,9	5,0	5,2	5,1	5,0	3,7	3,8	4,1	4,5	4,9	5,1	5,4	5,6
Osasco	3,8	4,1	4,4	4,3	4,3	4,4	4,8	5,0	3,8	3,9	4,2	4,6	5,0	5,2	5,5	5,7
Oscar Bressane	4,4	5,4	4,8	5,3	4,4	6,1	6,4	5,8	4,2	4,3	4,6	5,0	5,3	5,6	5,8	6,1
Osvaldo Cruz	4,2	5,0	4,7	5,1	5,0	4,8	5,4	5,2	4,4	4,5	4,8	5,2	5,5	5,8	6,0	6,2
Ourinhos	4,3	4,6	4,6	4,9	5,0	5,3	5,5	5,7	4,2	4,3	4,6	5,0	5,4	5,6	5,8	6,1
Ouro Verde	5,2	4,7	5,2	5,9	5,6	5,0	4,7	5,1	4,0	4,2	4,5	4,9	5,2	5,5	5,7	6,0
Ouroeste	4,7	4,9	4,3	5,2	5,2	5,2	6,0	5,8	4,8	4,9	5,2	5,5	5,9	6,1	6,3	6,5
Pacaembu	4,3	4,8	4,4	4,3	4,9	4,6	5,2	5,2	4,2	4,4	4,6	5,0	5,4	5,6	5,9	6,1
Palestina	3,8	4,9	4,2	4,5	4,8	4,9	5,5	5,4	4,3	4,4	4,7	5,1	5,5	5,7	5,9	6,2
Palmares Paulista	4,4	4,6	4,5	5,2	5,3	5,2	5,7	5,9	4,1	4,3	4,5	4,9	5,3	5,5	5,8	6,0
Palmeira d'Oeste	4,9	5,5	5,0	5,1	5,5	5,3	5,3	5,5	5,0	5,1	5,3	5,7	6,0	6,3	6,5	6,7
Palmital	4,5	4,1	4,2	4,2	4,4	4,5	4,7	5,3	4,0	4,2	4,4	4,8	5,2	5,5	5,7	5,9
Panorama	4,2	4,2	4,0	4,4	5,1	4,6	5,0	4,9	3,9	4,1	4,4	4,8	5,1	5,4	5,6	5,9
Paraguaçu Paulista	4,3	4,5	4,7	5,0	5,2	5,4	5,4	5,1	4,6	4,7	5,0	5,4	5,7	6,0	6,2	6,4
Paraibuna	3,9	4,2	4,2	4,4	5,1	5,1	5,7	5,6	3,9	4,1	4,4	4,8	5,1	5,4	5,6	5,9
Paraíso	5,1	5,3	5,4	5,5	5,4	6,0	6,0	6,0	3,8	3,9	4,2	4,6	5,0	5,2	5,5	5,7
Paranapanema	4,2	4,3	4,2	4,5	4,5	5,0	5,2	-	3,6	3,7	4,0	4,4	4,8	5,0	5,3	5,6
Paranapuã	4,7	5,0	4,8	5,2	5,6	5,3	5,2	5,0	5,4	5,6	5,8	6,1	6,5	6,6	6,8	7,0
Parapuã	4,5	4,8	4,8	4,9	5,0	5,1	5,7	5,3	4,6	4,8	5,0	5,4	5,8	6,0	6,2	6,4
Pardinho	3,6	3,7	4,3	4,2	4,6	3,9	5,2	-	4,0	4,2	4,4	4,8	5,2	5,5	5,7	5,9
Pariquera-Açu	4,1	4,2	4,2	4,8	5,1	5,5	5,4	5,6	4,0	4,1	4,4	4,8	5,2	5,4	5,7	5,9
Parisi	4,7	4,6	4,2	5,3	5,5	5,4	4,9	5,5	-	4,8	5,0	5,3	5,6	5,9	6,1	6,3
Patrocínio Paulista	4,2	4,9	4,8	4,5	4,9	4,7	5,2	-	4,8	4,9	5,2	5,6	5,9	6,1	6,3	6,5
Paulicéia	4,0	4,3	3,9	4,2	4,8	5,0	4,9	-	4,4	4,6	4,8	5,2	5,6	5,8	6,0	6,3
Paulínia	4,1	4,9	4,7	4,5	4,9	5,1	5,3	5,4	4,3	4,5	4,8	5,1	5,5	5,7	6,0	6,2
Paulistânia	4,3	4,8	5,3	5,5	5,2	5,9	5,8	4,7	4,2	4,3	4,6	5,0	5,3	5,6	5,8	6,0
Paulo de Faria	4,1	4,3	4,4	4,6	4,7	4,6	4,8	4,9	5,0	5,1	5,4	5,7	6,1	6,3	6,5	6,7
Pederneiras	4,0	4,2	4,4	4,6	4,9	4,9	5,0	5,2	4,0	4,1	4,4	4,8	5,2	5,4	5,7	5,9
Pedra Bela	4,5	4,2	4,8	5,1	5,2	4,8	6,4	6,0	4,6	4,7	5,0	5,4	5,7	6,0	6,2	6,4
Pedranópolis	5,0	6,1	5,9	5,5	5,3	6,0	5,8	5,6	3,6	3,8	4,1	4,5	4,8	5,1	5,4	5,6
Pedregulho	4,0	4,2	4,1	4,0	4,6	5,0	4,9	5,1	4,4	4,6	4,8	5,2	5,6	5,8	6,1	6,3
Pedreira	4,6	4,7	5,0	4,9	5,2	5,1	5,6	5,5	4,6	4,7	5,0	5,3	5,7	5,9	6,2	6,4
Pedrinhas Paulista	4,9	4,5	5,4	5,1	5,1	5,4	5,9	6,1	4,5	4,7	4,9	5,3	5,7	5,9	6,1	6,3
Pedro de Toledo	4,1	4,0	4,0	4,1	4,5	4,6	5,0	4,9	4,2	4,3	4,6	5,0	5,4	5,6	5,8	6,1
Penápolis	3,9	4,1	4,2	4,5	4,7	4,9	5,2	5,1	3,8	3,9	4,2	4,6	5,0	5,2	5,5	5,7
Pereira Barreto	4,5	4,6	4,5	4,9	5,5	5,5	5,6	5,7	4,9	5,0	5,3	5,7	6,0	6,2	6,4	6,6
Pereiras	4,4	4,6	4,7	4,6	4,8	4,7	5,5	5,4	4,3	4,4	4,7	5,1	5,5	5,7	5,9	6,2
Peruíbe	3,9	4,3	4,0	4,2	4,7	4,8	4,9	5,1	4,1	4,2	4,5	4,9	5,3	5,5	5,8	6,0
Piacatu	5,1	4,8	5,0	5,0	5,6	4,9	-	5,6	4,2	4,3	4,6	5,0	5,3	5,6	5,8	6,1
Piedade	4,4	4,7	4,7	4,7	4,8	5,3	5,5	5,7	4,4	4,5	4,8	5,2	5,5	5,8	6,0	6,2
Pilar do Sul	4,3	4,6	4,7	4,8	5,4	5,3	6,0	5,6	4,3	4,4	4,7	5,1	5,4	5,7	5,9	6,1
Pindamonhangaba	4,1	4,5	4,5	4,7	5,0	5,2	5,5	5,6	4,1	4,3	4,5	4,9	5,3	5,5	5,8	6,0
Pindorama	4,1	5,2	5,0	4,8	5,1	5,2	5,6	5,5	3,9	4,0	4,3	4,7	5,0	5,3	5,5	5,8
Pinhalzinho	4,2	4,5	4,5	4,9	4,6	5,6	5,9	5,7	3,7	3,9	4,1	4,5	4,9	5,2	5,4	5,7
Piquerobi	4,4	5,0	4,0	4,8	6,0	5,1	4,7	5,0	4,7	4,8	5,1	5,5	5,8	6,1	6,3	6,5
Piquete	3,4	4,0	3,9	4,4	4,6	4,4	4,9	5,1	3,5	3,7	4,0	4,4	4,7	5,0	5,3	5,5

Anexo III: Estado de São Paulo – Ensino Fundamental: Anos Finais
Rede Pública: Ideb e Projeções
2007/2021

Município	Ideb (N x P)								Projeções							
	2007	2009	2011	2013	2015	2017	2019	2021	2007	2009	2011	2013	2015	2017	2019	2021
Piracaia	4,9	5,4	5,3	5,0	5,2	5,3	5,5	5,6	4,4	4,6	4,8	5,2	5,6	5,8	6,0	6,3
Piracicaba	4,2	4,5	4,5	4,5	5,0	5,2	5,5	5,5	3,8	3,9	4,2	4,6	5,0	5,2	5,5	5,7
Piraju	4,8	5,1	4,9	5,1	5,3	5,5	5,5	5,5	4,3	4,4	4,7	5,1	5,5	5,7	5,9	6,2
Pirajuí	4,2	4,3	4,6	4,5	4,8	5,0	5,0	4,8	4,0	4,2	4,5	4,9	5,2	5,5	5,7	6,0
Pirangi	4,5	4,9	4,7	4,9	5,6	5,2	5,2	5,4	4,7	4,8	5,1	5,5	5,8	6,0	6,3	6,5
Pirapora do Bom Jesus	3,4	3,7	3,7	3,4	4,0	4,2	4,0	4,7	3,4	3,5	3,8	4,2	4,6	4,9	5,1	5,4
Pirapozinho	4,4	4,8	4,5	4,8	5,0	5,1	5,0	5,6	4,3	4,5	4,7	5,1	5,5	5,7	6,0	6,2
Pirassununga	4,4	4,5	4,4	4,9	5,0	5,4	5,4	5,1	4,0	4,2	4,4	4,8	5,2	5,4	5,7	5,9
Piratininga	4,2	4,1	4,3	4,3	4,6	4,2	4,5	4,5	4,0	4,2	4,5	4,9	5,2	5,5	5,7	6,0
Pitangueiras	4,1	4,2	4,4	4,4	4,6	5,0	5,2	5,2	4,3	4,5	4,8	5,2	5,5	5,7	6,0	6,2
Planalto	4,1	4,6	4,9	4,8	4,6	4,9	4,1	5,1	4,0	4,1	4,4	4,8	5,1	5,4	5,6	5,9
Platina	3,6	3,9	4,0	4,5	4,7	3,9	-	4,7	3,9	4,1	4,4	4,8	5,1	5,4	5,6	5,9
Poá	3,8	4,2	4,3	4,3	4,9	5,1	5,4	5,5	3,6	3,8	4,0	4,5	4,8	5,1	5,3	5,6
Poloni	4,9	5,1	4,7	5,1	5,1	4,5	4,8	5,2	5,0	5,1	5,4	5,8	6,1	6,3	6,5	6,7
Pompéia	4,6	4,7	4,7	4,9	4,6	4,8	5,3	5,3	4,6	4,7	5,0	5,4	5,7	5,9	6,2	6,4
Pongaí	4,8	4,6	4,5	4,8	4,8	4,5	4,7	5,3	3,2	3,3	3,6	4,0	4,4	4,7	4,9	5,2
Pontal	4,2	4,3	4,4	4,4	4,8	5,0	5,1	5,2	4,3	4,5	4,7	5,1	5,5	5,7	6,0	6,2
Pontalinda	4,6	4,8	4,5	4,5	5,3	4,9	-	-	4,4	4,5	4,8	5,2	5,5	5,8	6,0	6,2
Pontes Gestal	4,5	4,6	4,8	4,3	4,5	4,1	-	5,0	-	4,6	4,8	5,1	5,4	5,6	5,9	6,1
Populina	4,6	5,2	4,9	5,6	5,7	5,8	6,2	-	4,9	5,0	5,3	5,7	6,0	6,2	6,4	6,6
Porangaba	4,1	4,2	3,9	4,5	4,5	4,2	5,2	5,0	4,7	4,9	5,1	5,5	5,9	6,1	6,3	6,5
Porto Feliz	4,2	4,5	4,8	4,9	4,9	5,1	5,6	5,4	3,8	3,9	4,2	4,6	5,0	5,2	5,5	5,7
Porto Ferreira	4,2	4,4	3,9	4,1	4,3	5,0	5,3	5,0	4,1	4,3	4,6	5,0	5,3	5,6	5,8	6,0
Potim	3,8	3,5	4,5	4,2	4,0	4,2	5,1	5,2	3,5	3,7	3,9	4,4	4,7	5,0	5,2	5,5
Potirendaba	5,0	5,1	4,8	5,4	5,9	4,7	5,9	5,5	3,2	3,4	3,6	4,0	4,4	4,7	4,9	5,2
Pracinha	4,3	4,4	4,1	4,8	4,9	4,5	4,7	4,6	-	4,4	4,6	5,0	5,3	5,5	5,8	6,0
Pradópolis	3,9	4,4	3,8	4,5	4,0	4,7	5,4	-	-	4,0	4,2	4,5	4,8	5,1	5,3	5,6
Praia Grande	4,1	4,2	4,5	4,5	4,8	5,1	5,4	5,4	3,9	4,0	4,3	4,7	5,1	5,3	5,6	5,8
Pratânia	3,3	4,1	4,2	4,2	5,0	5,0	5,0	5,0	4,0	4,1	4,4	4,8	5,2	5,4	5,7	5,9
Presidente Alves	3,9	4,3	4,2	4,6	4,8	4,4	4,9	-	3,7	3,8	4,1	4,5	4,9	5,1	5,4	5,6
Presidente Bernardes	4,3	3,9	4,5	4,3	4,7	5,2	5,1	5,3	4,5	4,7	5,0	5,3	5,7	5,9	6,2	6,4
Presidente Epitácio	4,0	4,3	4,6	4,3	5,0	5,0	5,3	5,5	4,2	4,3	4,6	5,0	5,4	5,6	5,9	6,1
Presidente Prudente	4,0	4,2	4,1	4,2	4,5	4,8	5,1	5,3	4,0	4,1	4,4	4,8	5,1	5,4	5,6	5,9
Presidente Venceslau	4,6	4,7	4,7	5,2	4,9	4,9	5,4	5,5	4,3	4,5	4,7	5,1	5,5	5,7	6,0	6,2
Promissão	4,0	4,3	4,0	4,3	4,6	4,8	4,9	5,2	4,1	4,2	4,5	4,9	5,2	5,5	5,7	6,0
Quadra	4,8	4,6	4,8	5,2	5,2	5,2	5,5	5,1	4,8	5,0	5,2	5,6	5,9	6,2	6,4	6,6
Quatá	3,8	4,3	4,0	4,1	4,7	4,0	4,6	-	3,3	3,5	3,8	4,2	4,6	4,8	5,1	5,3
Queiroz	4,4	4,6	4,2	4,6	4,8	4,9	5,3	5,3	5,0	5,1	5,3	5,7	6,0	6,3	6,5	6,7
Queluz	3,7	3,8	4,1	4,2	4,1	4,4	4,5	4,9	3,7	3,8	4,1	4,5	4,9	5,1	5,4	5,6
Quintana	4,3	4,4	4,6	4,1	4,6	4,6	5,2	5,2	3,9	4,1	4,3	4,7	5,1	5,4	5,6	5,8
Rafard	4,8	4,7	4,9	5,4	5,2	4,8	5,6	5,6	4,2	4,4	4,6	5,0	5,4	5,6	5,9	6,1
Rancharia	4,2	4,8	4,7	5,0	5,2	4,9	5,5	5,8	3,9	4,1	4,4	4,7	5,1	5,4	5,6	5,9
Redenção da Serra	3,6	4,7	3,7	4,4	4,5	4,5	5,1	-	3,0	3,1	3,4	3,8	4,2	4,4	4,7	5,0
Regente Feijó	4,1	4,8	4,6	4,8	5,3	4,9	4,7	5,3	4,3	4,5	4,7	5,1	5,5	5,7	6,0	6,2
Reginópolis	4,0	4,2	4,1	4,1	4,5	4,5	-	5,2	4,3	4,4	4,7	5,1	5,5	5,7	5,9	6,2
Registro	4,3	4,5	4,7	4,7	4,8	5,3	5,3	5,3	4,2	4,4	4,6	5,0	5,4	5,6	5,9	6,1
Restinga	3,7	4,2	4,4	3,6	4,7	4,7	4,3	-	3,7	3,9	4,2	4,6	5,0	5,2	5,5	5,7
Ribeira	3,8	4,2	4,2	4,5	4,7	4,5	5,8	5,9	4,6	4,7	5,0	5,4	5,7	5,9	6,2	6,4
Ribeirão Bonito	3,8	3,8	4,4	4,0	4,5	4,5	4,5	4,6	3,1	3,3	3,5	3,9	4,3	4,6	4,9	5,1
Ribeirão Branco	4,3	4,4	4,6	4,5	4,9	5,2	6,0	5,5	3,9	4,1	4,3	4,7	5,1	5,4	5,6	5,9
Ribeirão Corrente	4,8	4,9	5,0	4,6	4,9	5,1	5,1	5,4	3,5	3,7	3,9	4,4	4,7	5,0	5,2	5,5
Ribeirão do Sul	4,9	5,3	5,3	5,3	4,8	4,9	5,3	5,6	5,0	5,2	5,4	5,8	6,1	6,3	6,5	6,7
Ribeirão dos Índios	4,0	4,8	3,8	3,6	-	4,8	4,8	4,9	4,3	4,4	4,7	5,1	5,5	5,7	5,9	6,2
Ribeirão Grande	4,3	4,6	5,0	4,3	5,2	5,9	5,8	5,5	4,0	4,2	4,4	4,8	5,2	5,4	5,7	5,9
Ribeirão Pires	4,3	4,7	4,7	4,9	5,1	5,4	5,4	5,6	4,2	4,4	4,7	5,0	5,4	5,6	5,9	6,1
Ribeirão Preto	4,0	4,3	4,2	4,3	4,6	4,7	4,8	5,1	4,0	4,1	4,4	4,8	5,2	5,4	5,7	5,9
Rifaina	4,0	4,8	4,3	4,3	5,1	4,7	4,9	5,5	3,4	3,5	3,8	4,2	4,6	4,8	5,1	5,4
Rincão	4,0	4,0	4,2	4,1	4,5	3,6	3,8	4,5	4,0	4,2	4,5	4,9	5,2	5,5	5,7	5,9
Rinópolis	4,4	4,8	4,7	4,7	5,0	4,8	5,6	5,4	3,9	4,0	4,3	4,7	5,1	5,3	5,5	5,8
Rio Claro	4,7	4,9	5,0	4,8	4,4	5,3	5,6	5,5	4,7	4,9	5,1	5,5	5,8	6,1	6,3	6,5
Rio das Pedras	4,5	4,8	4,6	4,8	4,4	5,0	5,0	5,6	3,8	3,9	4,2	4,6	5,0	5,2	5,5	5,7
Rio Grande da Serra	3,9	4,1	4,2	4,2	4,6	5,0	5,0	5,4	4,0	4,2	4,5	4,8	5,2	5,5	5,7	5,9

Anexo III: Estado de São Paulo – Ensino Fundamental: Anos Finais
Rede Pública: Ideb e Projeções
2007/2021

Município	Ideb (N x P)								Projeções							
	2007	2009	2011	2013	2015	2017	2019	2021	2007	2009	2011	2013	2015	2017	2019	2021
Riolândia	3,7	4,0	4,2	4,0	4,3	4,7	5,3	5,5	4,4	4,6	4,9	5,2	5,6	5,8	6,1	6,3
Riversul	4,0	4,8	4,7	4,7	5,1	5,3	5,5	4,9	4,9	5,0	5,3	5,6	6,0	6,2	6,4	6,6
Rosana	4,0	4,0	4,4	4,7	4,8	4,6	4,9	5,4	3,9	4,1	4,3	4,7	5,1	5,4	5,6	5,8
Roseira	3,8	3,8	4,6	4,5	4,7	5,3	5,7	5,5	3,6	3,8	4,0	4,4	4,8	5,1	5,3	5,6
Rubiácea	4,4	4,9	4,7	5,4	5,5	5,3	5,5	5,4	4,4	4,5	4,8	5,2	5,6	5,8	6,0	6,3
Rubinéia	4,9	5,0	5,0	5,4	5,5	5,7	5,7	5,5	4,8	4,9	5,2	5,6	5,9	6,1	6,4	6,6
Sabino	3,4	4,1	4,0	4,2	4,9	4,5	4,5	4,3	3,7	3,9	4,2	4,6	4,9	5,2	5,4	5,7
Sagres	4,3	4,6	4,2	4,6	5,3	5,1	-	5,3	3,1	3,2	3,5	3,9	4,3	4,6	4,8	5,1
Sales	4,0	4,0	4,5	5,1	5,1	5,2	5,4	5,6	4,5	4,6	4,9	5,3	5,6	5,9	6,1	6,3
Sales Oliveira	4,3	4,6	4,4	4,6	4,9	5,0	5,3	-	3,8	3,9	4,2	4,6	5,0	5,2	5,5	5,7
Salesópolis	4,4	4,4	5,1	4,8	5,0	5,5	5,8	5,5	4,4	4,6	4,8	5,2	5,6	5,8	6,0	6,3
Salmourão	3,6	4,4	4,0	4,2	4,3	4,3	5,2	4,7	4,2	4,3	4,6	5,0	5,3	5,6	5,8	6,0
Saltinho	4,7	5,5	5,1	5,3	5,2	5,6	-	5,5	4,7	4,8	5,1	5,5	5,8	6,0	6,3	6,5
Salto	4,6	4,8	5,1	5,0	5,0	5,3	5,5	5,5	4,8	4,9	5,2	5,6	5,9	6,1	6,3	6,6
Salto de Pirapora	4,1	4,6	4,8	4,8	5,0	5,3	5,5	5,3	4,2	4,3	4,6	5,0	5,4	5,6	5,8	6,1
Salto Grande	4,2	4,6	4,6	5,2	4,5	5,3	5,2	5,5	3,9	4,1	4,3	4,7	5,1	5,3	5,6	5,8
Sandovalina	4,1	4,4	4,2	4,7	4,9	4,9	4,7	4,9	4,4	4,5	4,8	5,2	5,5	5,8	6,0	6,2
Santa Adélia	4,4	4,2	4,8	4,8	5,2	4,8	5,5	5,7	3,3	3,5	3,7	4,1	4,5	4,8	5,1	5,3
Santa Albertina	4,5	4,6	4,3	4,9	5,2	4,8	5,6	5,4	4,4	4,6	4,8	5,2	5,6	5,8	6,1	6,3
Santa Bárbara d'Oeste	4,5	4,6	4,9	5,0	5,2	5,3	5,6	5,7	4,6	4,7	5,0	5,3	5,7	5,9	6,2	6,4
Santa Branca	4,0	3,7	4,1	4,4	4,2	4,6	4,7	-	3,8	3,9	4,2	4,6	5,0	5,2	5,5	5,7
Santa Clara d'Oeste	5,0	4,7	4,8	4,9	5,1	5,1	5,4	5,3	-	5,1	5,3	5,6	5,9	6,2	6,4	6,6
Santa Cruz da Conceição	4,7	5,1	4,8	5,3	5,3	5,2	5,4	5,8	4,0	4,1	4,4	4,8	5,2	5,4	5,7	5,9
Santa Cruz da Esperança	4,3	5,7	5,0	5,9	5,0	5,8	5,9	5,0	4,3	4,4	4,7	5,1	5,4	5,7	5,9	6,1
Santa Cruz das Palmeiras	4,0	4,3	4,4	4,4	4,6	4,6	5,5	5,2	3,7	3,9	4,2	4,6	4,9	5,2	5,4	5,7
Santa Cruz do Rio Pardo	4,7	4,9	4,8	5,0	5,3	5,3	5,7	5,4	4,8	4,9	5,2	5,6	5,9	6,1	6,3	6,6
Santa Ernestina	4,6	4,3	4,7	4,9	5,1	5,0	5,0	5,1	4,1	4,3	4,5	4,9	5,3	5,5	5,8	6,0
Santa Fé do Sul	5,4	5,2	5,1	5,2	5,7	5,9	6,0	5,9	4,9	5,1	5,3	5,7	6,0	6,3	6,5	6,7
Santa Gertrudes	4,7	5,1	5,1	5,4	5,3	5,7	5,6	5,8	-	4,8	5,0	5,3	5,7	5,9	6,1	6,3
Santa Isabel	4,3	4,7	4,6	4,9	5,2	5,1	5,7	5,5	4,2	4,4	4,7	5,1	5,4	5,7	5,9	6,1
Santa Lúcia	4,1	4,4	4,3	4,2	4,4	4,8	-	4,8	3,9	4,1	4,3	4,7	5,1	5,4	5,6	5,8
Santa Maria da Serra	3,8	4,2	5,1	4,4	4,7	5,1	5,2	5,3	3,7	3,9	4,2	4,6	4,9	5,2	5,4	5,7
Santa Mercedes	3,7	4,4	4,4	4,5	4,6	4,1	4,8	5,1	4,2	4,3	4,6	5,0	5,3	5,6	5,8	6,1
Santa Rita do Passa Quatro	4,0	4,3	4,9	4,6	4,5	4,8	4,8	5,1	3,8	3,9	4,2	4,6	5,0	5,2	5,5	5,7
Santa Rita d'Oeste	5,3	5,6	5,6	5,2	-	5,5	6,0	5,9	4,5	4,6	4,9	5,3	5,6	5,8	6,1	6,3
Santa Rosa de Viterbo	4,3	4,4	4,6	4,9	4,9	4,6	5,4	5,3	4,3	4,4	4,7	5,1	5,4	5,7	5,9	6,1
Santa Salete	5,3	-	-	5,2	-	6,3	6,3	6,8	-	5,4	5,6	5,9	6,2	6,4	6,6	6,8
Santana da Ponte Pensa	4,9	-	5,4	-	-	6,1	6,7	6,6	-	5,0	5,2	5,5	5,8	6,1	6,3	6,5
Santana de Parnaíba	4,0	4,3	4,2	4,1	4,6	5,6	5,5	5,3	-	4,0	4,3	4,6	4,9	5,2	5,4	5,7
Santo Anastácio	3,6	4,1	4,1	3,8	4,7	4,5	4,6	4,7	3,8	4,0	4,3	4,7	5,0	5,3	5,5	5,8
Santo André	4,2	4,4	4,2	4,2	4,5	4,9	5,2	5,3	4,2	4,3	4,6	5,0	5,3	5,6	5,8	6,1
Santo Antônio da Alegria	4,6	4,9	4,9	5,0	5,3	5,3	5,6	5,7	3,8	4,0	4,3	4,7	5,0	5,3	5,5	5,8
Santo Antônio de Posse	4,2	4,0	4,6	4,4	4,1	4,6	4,6	4,6	3,9	4,0	4,3	4,7	5,1	5,3	5,6	5,8
Santo Antônio do Aracanguá	4,3	4,6	4,9	4,5	5,3	5,8	5,4	5,8	3,6	3,8	4,1	4,5	4,9	5,1	5,4	5,6
Santo Antônio do Jardim	4,8	5,3	5,2	5,2	5,7	5,6	5,8	5,5	4,9	5,0	5,3	5,6	6,0	6,2	6,4	6,6
Santo Antônio do Pinhal	4,3	4,9	4,8	4,6	4,7	5,0	5,4	5,5	4,1	4,3	4,5	4,9	5,3	5,5	5,8	6,0
Santo Expedito	3,9	4,4	4,7	4,4	4,5	4,7	4,0	5,2	4,0	4,1	4,4	4,8	5,2	5,4	5,7	5,9
Santópolis do Aguapeí	5,0	5,1	4,5	5,2	5,4	4,8	5,5	5,0	4,2	4,3	4,6	5,0	5,4	5,6	5,8	6,1
Santos	4,3	4,3	4,3	4,3	5,0	5,0	5,3	5,2	3,9	4,0	4,3	4,7	5,1	5,3	5,5	5,8
São Bento do Sapucaí	4,3	5,2	5,0	5,1	5,6	5,8	6,0	5,6	4,0	4,1	4,4	4,8	5,2	5,4	5,7	5,9
São Bernardo do Campo	4,2	4,4	4,3	4,5	4,6	4,9	5,6	5,6	4,3	4,4	4,7	5,1	5,4	5,7	5,9	6,1
São Caetano do Sul	4,5	4,8	4,8	5,0	5,7	6,2	6,2	6,1	4,4	4,6	4,9	5,2	5,6	5,8	6,1	6,3
São Carlos	4,4	4,7	4,8	5,1	5,2	5,4	5,6	5,7	4,3	4,5	4,7	5,1	5,5	5,7	6,0	6,2
São Francisco	4,4	5,0	5,4	5,9	6,1	5,9	5,9	6,4	5,2	5,4	5,6	6,0	6,3	6,5	6,7	6,9
São João da Boa Vista	4,6	4,8	4,7	4,6	5,1	5,0	5,3	5,4	4,6	4,8	5,0	5,4	5,8	6,0	6,2	6,4
São João das Duas Pontes	5,0	5,2	5,3	5,3	5,7	4,5	5,8	5,3	4,6	4,8	5,0	5,4	5,8	6,0	6,2	6,4
São João de Iracema	4,7	4,8	4,7	4,5	5,4	5,5	-	5,8	4,5	4,7	5,0	5,3	5,7	5,9	6,1	6,4
São João do Pau d'Alho	4,8	4,9	5,4	5,2	-	5,1	5,3	5,4	4,2	4,3	4,6	5,0	5,4	5,6	5,9	6,1
São Joaquim da Barra	4,1	4,5	4,2	4,6	5,0	5,0	4,9	5,3	4,1	4,3	4,5	4,9	5,3	5,5	5,8	6,0
São José da Bela Vista	3,8	3,9	3,3	4,1	4,5	4,1	4,5	4,0	3,3	3,5	3,7	4,1	4,5	4,8	5,0	5,3
São José do Barreiro	3,5	2,4	4,2	4,0	4,7	3,9	4,9	4,7	3,3	3,4	3,7	4,1	4,5	4,7	5,0	5,3
São José do Rio Pardo	4,2	4,7	4,7	4,8	5,1	5,0	5,0	5,4	4,7	4,8	5,1	5,4	5,8	6,0	6,2	6,5

Anexo III: Estado de São Paulo – Ensino Fundamental: Anos Finais
Rede Pública: Ideb e Projeções
2007/2021

Município	Ideb (N x P)								Projeções							
	2007	2009	2011	2013	2015	2017	2019	2021	2007	2009	2011	2013	2015	2017	2019	2021
São José do Rio Preto	4,4	4,7	4,8	4,8	5,1	5,2	5,3	5,4	4,4	4,5	4,8	5,2	5,5	5,8	6,0	6,2
São José dos Campos	4,6	4,8	4,9	4,9	5,2	5,4	5,7	5,6	4,6	4,7	5,0	5,4	5,7	5,9	6,2	6,4
São Lourenço da Serra	4,0	4,1	4,5	4,6	4,6	5,2	5,2	5,3	4,1	4,3	4,6	5,0	5,3	5,6	5,8	6,0
São Luiz do Paraitinga	3,9	3,9	4,4	4,8	5,0	4,3	5,3	5,9	3,7	3,8	4,1	4,5	4,9	5,2	5,4	5,7
São Manuel	4,0	4,1	4,3	4,2	4,7	4,4	4,8	5,1	4,2	4,3	4,6	5,0	5,3	5,6	5,8	6,1
São Miguel Arcanjo	4,3	4,9	5,1	5,1	5,5	5,4	5,5	5,3	4,2	4,3	4,6	5,0	5,4	5,6	5,8	6,1
São Paulo	3,8	4,0	4,2	4,2	4,3	4,4	4,9	5,1	4,0	4,1	4,4	4,8	5,2	5,4	5,6	5,9
São Pedro	3,8	3,9	3,8	4,1	4,8	4,7	5,5	5,7	3,2	3,4	3,7	4,1	4,5	4,7	5,0	5,2
São Pedro do Turvo	4,2	4,6	4,7	4,7	4,4	5,5	4,7	5,4	4,0	4,2	4,4	4,8	5,2	5,4	5,7	5,9
São Roque	4,1	4,4	4,2	4,0	4,5	4,8	5,0	5,1	3,9	4,0	4,3	4,7	5,1	5,3	5,6	5,8
São Sebastião	4,1	4,0	4,4	4,7	4,6	5,2	5,3	5,3	-	4,2	4,4	4,7	5,1	5,3	5,5	5,8
São Sebastião da Grama	4,0	4,4	4,8	5,0	5,3	5,1	5,4	4,8	4,1	4,3	4,6	5,0	5,3	5,6	5,8	6,0
São Simão	4,2	4,4	4,2	3,7	4,3	4,1	5,1	4,7	3,7	3,9	4,2	4,6	4,9	5,2	5,4	5,7
São Vicente	4,1	4,1	4,1	4,0	4,4	4,7	4,9	4,9	3,9	4,1	4,4	4,8	5,1	5,4	5,6	5,9
Sarapuí	4,0	4,7	4,6	4,6	4,9	4,6	5,3	5,2	4,2	4,3	4,6	5,0	5,4	5,6	5,8	6,1
Sarutaiá	3,4	3,8	3,9	4,2	4,3	5,4	5,1	5,1	3,4	3,5	3,8	4,2	4,6	4,8	5,1	5,3
Sebastianópolis do Sul	5,3	5,8	4,9	5,4	6,7	6,7	5,8	5,8	-	5,4	5,6	5,9	6,2	6,4	6,6	6,8
Serra Azul	3,7	4,9	4,1	3,8	4,2	4,3	4,8	4,6	3,1	3,3	3,6	4,0	4,3	4,6	4,9	5,1
Serra Negra	4,3	4,7	4,4	4,8	5,1	5,2	5,8	5,3	3,9	4,0	4,3	4,7	5,1	5,3	5,6	5,8
Serrana	3,9	4,4	3,9	4,2	4,3	4,3	4,5	4,6	3,6	3,7	4,0	4,4	4,8	5,0	5,3	5,5
Sertãozinho	4,8	5,2	5,1	5,1	5,5	5,6	5,9	5,7	4,4	4,6	4,8	5,2	5,6	5,8	6,0	6,3
Sete Barras	3,8	4,1	4,1	4,4	4,8	4,4	4,2	4,6	3,8	4,0	4,2	4,6	5,0	5,3	5,5	5,8
Severínia	4,7	4,6	4,4	3,8	4,2	4,8	5,0	5,3	3,9	4,0	4,3	4,7	5,1	5,3	5,6	5,8
Silveiras	3,6	4,3	4,5	3,9	4,7	4,7	4,8	4,8	4,0	4,2	4,4	4,8	5,2	5,4	5,7	5,9
Socorro	4,5	4,5	5,0	5,2	5,5	5,4	5,8	5,6	4,3	4,4	4,7	5,1	5,5	5,7	5,9	6,2
Sorocaba	4,3	4,5	4,6	4,7	5,0	5,2	5,5	5,5	4,4	4,6	4,8	5,2	5,6	5,8	6,0	6,3
Sud Mennucci	3,8	4,9	5,5	5,3	5,5	5,9	5,6	5,3	2,9	3,1	3,3	3,7	4,1	4,4	4,7	4,9
Sumaré	4,4	4,7	4,8	4,7	5,0	4,9	5,2	5,3	4,4	4,5	4,8	5,2	5,6	5,8	6,0	6,2
Suzanápolis	4,4	5,0	5,1	4,5	5,6	6,0	5,1	5,8	4,9	5,0	5,3	5,6	6,0	6,2	6,4	6,6
Suzano	4,0	4,1	4,3	4,4	4,8	4,9	5,2	5,2	4,1	4,2	4,5	4,9	5,3	5,5	5,8	6,0
Tabapuã	5,0	5,0	5,2	5,2	5,4	6,0	6,0	6,1	4,5	4,7	4,9	5,3	5,7	5,9	6,1	6,3
Tabatinga	4,3	4,6	4,8	4,8	4,9	5,2	5,5	5,3	4,4	4,6	4,9	5,2	5,6	5,8	6,1	6,3
Taboão da Serra	4,1	4,2	4,6	4,5	4,8	4,9	5,3	5,4	3,9	4,1	4,3	4,7	5,1	5,4	5,6	5,9
Taciba	4,0	4,5	4,0	4,7	5,2	4,9	5,1	5,4	3,3	3,4	3,7	4,1	4,5	4,7	5,0	5,3
Taguaí	4,5	5,4	5,3	5,7	5,5	5,6	6,0	5,8	4,7	4,8	5,1	5,5	5,8	6,0	6,2	6,5
Taiaçu	4,4	4,4	4,2	4,6	5,0	5,2	5,0	5,4	4,2	4,3	4,6	5,0	5,3	5,6	5,8	6,1
Taiúva	4,8	4,8	5,1	5,3	5,7	5,5	5,5	5,5	5,0	5,1	5,4	5,7	6,1	6,3	6,5	6,7
Tambaú	4,1	4,3	4,3	4,7	4,7	4,8	4,9	4,7	-	4,2	4,4	4,7	5,1	5,3	5,6	5,8
Tanabi	4,2	4,8	5,1	5,3	5,7	5,8	5,6	5,7	4,4	4,5	4,8	5,2	5,5	5,8	6,0	6,2
Tapiraí	4,1	4,3	4,4	4,4	4,8	4,7	5,4	5,3	3,9	4,1	4,3	4,7	5,1	5,4	5,6	5,9
Tapiratiba	4,2	4,6	5,2	4,7	5,1	4,8	5,4	5,6	3,9	4,1	4,4	4,8	5,1	5,4	5,6	5,9
Taquaral	4,4	4,1	4,6	5,0	4,6	6,3	5,1	5,5	3,8	4,0	4,2	4,6	5,0	5,3	5,5	5,8
Taquaritinga	4,3	4,6	4,7	4,7	5,1	4,8	5,0	4,6	4,4	4,5	4,8	5,2	5,5	5,8	6,0	6,2
Taquarituba	4,1	4,7	4,8	4,8	5,1	5,3	5,6	5,6	4,2	4,3	4,6	5,0	5,3	5,6	5,8	6,1
Taquarivaí	5,3	4,3	4,5	5,0	5,0	4,9	5,3	-	-	5,4	5,6	5,9	6,1	6,4	6,6	6,8
Tarabai	4,3	4,1	4,8	4,3	5,0	5,0	4,9	5,5	-	4,4	4,6	4,9	5,2	5,5	5,7	6,0
Tarumã	4,3	4,3	4,1	4,3	4,7	4,9	4,9	5,3	3,7	3,8	4,1	4,5	4,9	5,1	5,4	5,6
Tatuí	4,0	4,3	4,4	4,5	4,6	4,7	5,1	5,1	4,0	4,1	4,4	4,8	5,1	5,4	5,6	5,9
Taubaté	4,4	4,6	4,7	4,6	4,6	5,3	5,6	5,5	3,6	3,7	4,0	4,4	4,8	5,0	5,3	5,5
Tejupá	4,1	4,7	4,5	4,9	4,7	5,1	4,9	5,1	4,1	4,3	4,6	5,0	5,3	5,6	5,8	6,0
Teodoro Sampaio	3,6	3,9	4,2	4,3	4,9	5,0	5,4	5,2	4,3	4,4	4,7	5,1	5,4	5,7	5,9	6,1
Terra Roxa	5,8	5,0	4,8	5,2	6,2	6,6	6,4	5,3	-	5,8	6,0	6,3	6,5	6,7	6,9	7,1
Tietê	4,7	4,5	4,4	4,5	4,7	4,6	5,7	5,3	4,3	4,4	4,7	5,1	5,5	5,7	5,9	6,2
Timburi	4,1	3,9	4,6	4,5	5,1	5,5	5,4	5,4	4,0	4,1	4,4	4,8	5,2	5,4	5,6	5,9
Torre de Pedra	3,5	3,6	4,2	4,3	5,0	5,2	6,1	5,8	3,9	4,1	4,3	4,7	5,1	5,4	5,6	5,8
Torrinha	4,5	4,7	4,4	5,2	4,9	4,9	5,0	4,7	3,5	3,6	3,9	4,3	4,7	5,0	5,2	5,5
Trabiju	3,7	4,6	3,7	3,8	4,7	4,8	4,6	-	3,0	3,1	3,4	3,9	4,3	4,5	4,8	5,1
Tremembé	3,5	4,3	3,9	3,5	4,9	5,4	5,3	5,0	3,1	3,3	3,5	3,9	4,3	4,6	4,8	5,1
Três Fronteiras	4,8	5,1	4,8	4,9	4,5	4,9	5,2	6,1	4,0	4,2	4,4	4,8	5,2	5,5	5,7	5,9
Tuiuti	4,3	4,5	4,6	4,9	5,7	5,5	6,1	5,4	-	4,4	4,6	5,0	5,3	5,5	5,8	6,0
Tupã	4,1	4,4	4,3	4,6	4,8	4,9	5,1	5,4	3,9	4,1	4,4	4,8	5,1	5,4	5,6	5,9
Tupi Paulista	4,4	4,7	4,7	4,6	4,8	6,0	5,8	5,7	-	4,5	4,7	5,1	5,4	5,6	5,9	6,1

Anexo III: Estado de São Paulo – Ensino Fundamental: Anos Finais
Rede Pública: Ideb e Projeções
2007/2021

Município	Ideb (N x P)								Projeções							
	2007	2009	2011	2013	2015	2017	2019	2021	2007	2009	2011	2013	2015	2017	2019	2021
Turiúba	4,3	5,4	5,5	-	-	-	5,7	5,9	5,1	5,2	5,5	5,8	6,2	6,4	6,6	6,8
Turmalina	5,1	5,6	-	6,3	5,4	5,9	6,0	5,1	4,4	4,5	4,8	5,2	5,6	5,8	6,0	6,3
Ubarana	4,0	4,0	4,7	4,2	4,6	5,0	5,6	5,2	3,7	3,9	4,2	4,6	4,9	5,2	5,4	5,7
Ubatuba	3,9	4,0	4,2	4,5	4,6	4,8	5,0	5,0	4,0	4,1	4,4	4,8	5,2	5,4	5,7	5,9
Ubirajara	4,3	5,0	4,2	4,3	4,3	5,1	4,7	-	4,4	4,6	4,8	5,2	5,6	5,8	6,0	6,3
Uchoa	4,6	4,8	5,1	5,3	5,4	5,7	5,7	5,7	4,6	4,7	5,0	5,4	5,7	5,9	6,2	6,4
União Paulista	4,0	4,3	4,0	4,9	5,4	4,9	-	5,5	-	4,1	4,3	4,7	5,0	5,3	5,5	5,7
Urânia	5,0	5,1	5,4	5,4	4,7	5,4	5,6	5,7	4,9	5,1	5,3	5,7	6,0	6,2	6,5	6,7
Uru	4,1	4,4	4,5	4,2	4,3	4,1	5,6	5,7	4,5	4,6	4,9	5,3	5,6	5,9	6,1	6,3
Urupês	4,8	4,6	4,8	4,8	5,1	5,5	5,6	5,4	4,4	4,6	4,8	5,2	5,6	5,8	6,0	6,3
Valentim Gentil	4,5	4,5	4,8	4,6	5,1	4,9	5,4	5,3	4,1	4,3	4,6	5,0	5,3	5,6	5,8	6,0
Valinhos	4,7	5,1	5,0	4,9	5,4	5,5	5,7	5,4	4,4	4,6	4,8	5,2	5,6	5,8	6,0	6,3
Valparaíso	4,0	3,9	3,8	3,9	5,1	5,0	5,1	4,9	4,2	4,4	4,6	5,0	5,4	5,6	5,9	6,1
Vargem	3,3	4,0	4,0	3,3	5,1	4,6	-	4,6	3,4	3,5	3,8	4,2	4,6	4,9	5,1	5,4
Vargem Grande do Sul	4,1	4,3	4,4	4,5	4,7	5,0	5,3	5,4	4,0	4,2	4,5	4,9	5,2	5,5	5,7	6,0
Vargem Grande Paulista	3,7	4,3	4,5	4,7	5,0	4,9	5,3	5,2	4,2	4,3	4,6	5,0	5,4	5,6	5,8	6,1
Várzea Paulista	4,3	4,6	4,7	4,8	4,9	5,2	5,4	5,3	4,0	4,1	4,4	4,8	5,2	5,4	5,7	5,9
Vera Cruz	4,3	4,8	4,8	4,6	5,1	5,2	5,6	5,5	4,8	5,0	5,2	5,6	5,9	6,1	6,4	6,6
Vinhedo	4,6	4,4	5,1	4,9	5,2	5,3	5,6	5,6	3,9	4,1	4,3	4,7	5,1	5,3	5,6	5,8
Viradouro	4,3	4,3	4,5	4,5	4,8	4,5	4,8	4,9	-	4,4	4,6	4,9	5,2	5,5	5,7	5,9
Vista Alegre do Alto	4,6	5,0	4,8	5,5	5,3	5,6	5,6	5,1	5,0	5,2	5,4	5,8	6,1	6,3	6,5	6,7
Vitória Brasil	4,6	4,4	-	4,2	4,8	4,9	5,0	5,6	-	4,7	4,9	5,2	5,5	5,8	6,0	6,2
Votorantim	4,2	4,5	4,7	4,7	4,8	5,4	5,4	5,4	4,3	4,4	4,7	5,1	5,5	5,7	5,9	6,2
Votuporanga	4,2	4,6	4,8	4,6	5,2	5,2	5,7	5,5	4,4	4,5	4,8	5,2	5,5	5,8	6,0	6,2
Zacarias	3,9	4,2	4,7	4,7	4,9	5,0	5,3	5,2	-	3,9	4,2	4,5	4,8	5,1	5,3	5,6

Fonte: MEC/Inep – elaborada pelo DGA/GGE/DPE/FDE.

Anexo III

MUNICÍPIOS

ENSINO FUNDAMENTAL – ANOS FINAIS
TAXA DE APROVAÇÃO

Anexo III: Estado de São Paulo – Ensino Fundamental: Anos Finais
Rede Estadual: Taxa de Aprovação
2007/2021

Município	Taxa de Aprovação: 6º ao 9º ano							
	2007	2009	2011	2013	2015	2017	2019	2021
Adamantina	94,8	96,4	88,7	89,8	95,8	94,5	97,2	99,0
Aguaí	91,1	94,0	91,0	96,2	91,8	91,2	98,2	98,8
Águas da Prata	96,9	90,3	94,4	99,0	100,0	100,0	98,8	93,4
Águas de Lindóia	94,9	95,9	94,5	94,3	90,4	92,3	93,2	99,5
Águas de Santa Bárbara	90,6	94,0	93,2	89,9	98,9	97,4	99,7	99,7
Agudos	91,0	93,9	89,7	91,4	94,3	93,6	95,5	95,6
Alambari	90,1	94,8	94,9	94,5	95,4	95,8	98,3	100,0
Alfredo Marcondes	89,3	95,8	95,8	91,8	92,1	89,2	94,9	97,8
Altair	92,8	97,0	96,7	99,5	98,4	97,9	100,0	100,0
Altinópolis	95,4	99,4	97,3	99,7	100,0	99,7	99,7	100,0
Alto Alegre	90,7	94,7	93,9	97,0	98,2	97,4	96,4	100,0
Álvares Florence	99,2	98,2	97,2	99,1	100,0	100,0	100,0	100,0
Álvares Machado	80,8	-	-	-	-	-	-	-
Álvaro de Carvalho	97,1	97,9	96,6	99,6	96,0	96,4	96,8	100,0
Alvinlândia	93,4	92,1	94,1	90,8	89,6	91,8	99,4	99,5
Americana	91,9	91,8	92,3	95,3	92,4	94,1	96,8	97,9
Américo Brasiliense	91,0	91,1	91,2	94,7	93,1	94,7	96,5	99,4
Américo de Campos	94,1	96,9	92,6	93,4	97,6	96,2	98,8	100,0
Amparo	93,3	94,7	93,5	95,3	95,3	95,7	96,3	99,0
Andradina	88,3	86,8	90,3	92,1	95,7	94,8	98,2	99,4
Angatuba	82,7	88,5	86,9	92,0	91,0	91,8	99,0	98,3
Anhembi	88,4	94,8	-	-	-	-	-	-
Anhumas	92,3	95,3	92,9	91,7	91,8	100,0	100,0	98,9
Aparecida	81,4	90,7	91,4	-	-	-	-	-
Aparecida d'Oeste	99,6	99,2	98,5	95,8	95,4	96,7	96,7	100,0
Apiaí	90,5	94,2	95,8	95,5	98,7	98,8	98,7	99,6
Araçatuba	92,0	94,2	94,3	92,9	96,5	96,0	97,2	99,0
Araçoiaba da Serra	-	-	-	-	-	-	-	-
Aramina	91,1	91,5	86,7	92,0	99,1	98,0	94,1	96,8
Arandu	86,0	80,8	98,1	93,6	92,1	94,4	97,7	99,7
Araraquara	91,9	94,0	92,2	93,9	94,7	94,4	97,5	99,6
Araras	90,2	93,4	93,1	94,7	95,9	96,9	97,0	97,5
Arco-Íris	91,0	97,8	91,7	96,9	99,0	100,0	100,0	100,0
Arealva	94,5	95,6	95,2	96,7	93,0	93,2	95,6	96,6
Ariranha	94,6	96,1	97,0	97,1	98,0	98,7	99,4	100,0
Artur Nogueira	93,2	90,6	91,4	93,8	90,3	90,8	96,4	99,3
Arujá	86,2	91,4	92,4	94,8	94,7	96,4	97,9	99,1
Aspásia	98,5	100,0	99,0	99,1	98,8	97,5	98,7	100,0
Assis	94,8	94,7	93,1	94,5	91,5	91,5	94,8	96,3
Atibaia	91,6	94,0	92,5	94,4	95,7	96,1	98,4	99,3
Auriflama	93,4	94,3	97,2	99,3	99,8	98,9	99,4	99,0
Avaí	89,4	96,8	93,4	92,6	91,5	96,6	98,8	98,9
Avanhandava	77,6	87,5	81,4	86,0	89,3	89,5	92,2	99,6
Avaré	87,5	91,0	92,2	94,5	95,2	95,0	97,8	97,8
Bady Bassitt	89,9	84,7	87,7	87,1	86,8	92,6	94,5	99,4
Balbinos	100,0	100,0	-	-	-	100,0	100,0	100,0
Bálsamo	94,9	92,7	96,3	98,2	94,1	94,1	98,3	99,7
Barão de Antonina	89,5	97,3	93,1	95,8	97,4	97,0	100,0	100,0
Barbosa	75,4	81,6	85,6	91,6	88,6	89,4	97,1	99,7
Bariri	80,9	86,0	92,4	96,4	98,9	97,5	98,1	97,8
Barra Bonita	94,8	95,2	95,2	95,9	97,5	97,3	98,4	99,9
Barra do Chapéu	94,6	98,1	95,6	94,9	94,3	91,7	98,0	100,0
Barra do Turvo	84,0	87,4	91,2	89,1	92,7	95,1	94,2	98,6
Barretos	89,6	95,9	92,9	96,9	96,2	97,5	99,4	99,5
Barrinha	99,1	-	-	-	-	-	-	-
Bastos	93,1	93,7	93,8	94,8	97,7	97,0	99,3	100,0
Batatais	92,2	89,4	89,6	90,6	94,6	93,1	94,8	98,2
Bauru	91,3	93,9	91,3	93,7	93,6	92,1	93,8	97,6
Bebedouro	92,8	96,2	94,5	94,9	93,4	96,0	96,9	99,2
Bento de Abreu	94,5	96,2	95,5	97,1	99,2	100,0	100,0	100,0
Bernardino de Campos	88,0	89,7	90,6	96,5	96,5	97,3	98,9	99,6
Bertioga	88,1	89,1	88,2	89,8	91,0	87,1	95,9	95,2

Anexo III: Estado de São Paulo – Ensino Fundamental: Anos Finais
Rede Estadual: Taxa de Aprovação
2007/2021

Município	Taxa de Aprovação: 6º ao 9º ano							
	2007	2009	2011	2013	2015	2017	2019	2021
Bilac	98,2	96,9	89,2	91,9	98,7	96,0	97,4	99,6
Birigui	93,0	95,6	96,3	96,2	97,4	96,5	97,8	99,5
Biritiba Mirim	86,4	92,0	89,2	92,2	92,0	93,6	97,7	97,9
Bocaina	89,4	88,4	88,6	88,8	97,7	94,2	95,9	94,4
Bofete	91,6	86,7	88,0	84,5	87,3	98,5	100,0	100,0
Bom Jesus dos Perdões	90,6	91,8	89,4	95,4	93,0	96,4	96,2	99,4
Bom Sucesso de Itararé	86,7	98,4	93,4	97,2	92,4	94,9	99,6	99,3
Borá	-	-	-	100,0	-	98,1	98,2	100,0
Boracéia	86,8	93,9	92,7	92,9	97,1	97,7	98,6	99,6
Borborema	89,5	93,7	94,4	98,8	99,2	99,2	98,3	100,0
Botucatu	86,2	88,8	86,2	87,8	93,2	91,2	92,9	97,8
Bragança Paulista	89,6	88,3	90,6	92,1	93,8	97,3	98,8	99,4
Braúna	92,6	97,1	96,2	97,7	97,8	97,0	97,9	98,9
Brejo Alegre	91,3	93,5	97,0	98,4	98,9	95,9	98,3	100,0
Brodowski	89,3	85,7	83,1	95,4	94,8	83,3	89,5	91,0
Brotas	86,8	90,4	89,8	90,2	96,0	93,3	96,1	99,5
Buritama	93,8	97,6	98,1	99,4	99,5	98,6	99,5	99,9
Cabrália Paulista	88,0	92,8	91,1	95,9	91,2	86,2	94,8	95,7
Cabreúva	95,2	97,8	94,1	92,8	97,1	94,0	98,3	99,4
Caçapava	88,2	91,9	92,4	92,1	91,1	92,8	95,3	98,4
Cachoeira Paulista	81,7	85,8	81,0	88,2	94,6	94,8	95,4	96,5
Caconde	91,0	95,3	90,2	96,9	95,8	95,2	98,4	100,0
Cafelândia	91,1	89,6	94,1	93,5	92,5	92,3	95,9	100,0
Caiabu	90,4	95,0	94,8	91,4	90,3	98,3	97,2	96,5
Caieiras	91,2	93,6	93,0	98,0	98,4	98,0	98,8	99,6
Caiuá	93,4	94,2	95,2	93,6	97,1	96,3	100,0	99,1
Cajamar	88,2	90,5	92,2	96,9	96,1	92,3	97,1	100,0
Cajati	88,5	92,3	97,0	95,4	97,4	93,0	96,7	98,1
Cajuru	80,8	90,8	94,0	93,6	97,5	96,0	93,1	97,9
Campina do Monte Alegre	89,4	91,5	90,7	-	-	-	-	-
Campinas	88,3	90,4	89,5	92,5	93,3	93,4	96,0	98,3
Campo Limpo Paulista	93,9	95,7	93,2	94,3	97,0	94,0	95,8	99,0
Campos Novos Paulista	92,1	91,3	86,9	92,9	90,8	94,1	93,5	99,6
Cananéia	94,3	91,0	92,2	92,0	92,6	92,1	91,3	94,5
Cândido Mota	97,0	96,6	95,4	94,6	96,4	96,5	97,2	99,4
Capão Bonito	94,7	95,4	94,8	94,5	93,8	92,2	95,7	99,8
Capela do Alto	86,6	-	-	-	-	-	-	-
Capivari	90,3	90,1	88,7	92,9	94,0	94,1	95,9	98,9
Caraguatatuba	92,0	97,6	97,1	99,1	99,8	99,3	99,4	98,1
Carapicuíba	88,5	92,8	92,8	92,5	92,4	92,5	95,2	97,5
Cardoso	91,9	89,6	89,6	93,0	97,8	98,6	99,2	100,0
Casa Branca	90,5	91,2	94,1	96,0	96,7	95,2	93,0	97,7
Castilho	88,2	93,0	93,6	95,5	98,5	96,4	98,6	99,2
Catanduva	90,3	96,2	94,9	95,7	95,5	95,7	97,4	99,9
Catiguá	88,6	96,4	98,3	98,1	96,5	96,7	99,4	100,0
Cerqueira César	89,3	93,0	91,5	93,7	94,5	92,8	98,9	99,4
Charqueada	91,3	79,0	91,5	94,0	96,2	98,7	95,7	99,2
Chavantes	85,7	91,0	87,3	96,8	94,5	94,9	98,4	98,6
Clementina	93,9	94,1	97,0	97,6	99,7	99,5	99,0	99,0
Colina	86,2	90,9	-	-	-	-	-	-
Colômbia	-	-	-	-	-	-	-	-
Conchal	88,8	92,9	94,5	96,3	96,9	97,1	97,2	98,1
Conchas	85,7	87,8	79,6	90,6	92,8	97,3	98,6	100,0
Cordeirópolis	93,3	95,4	93,0	89,5	95,1	95,2	88,5	91,1
Coroados	93,0	97,1	99,3	98,6	97,0	96,4	99,2	100,0
Coronel Macedo	87,1	93,4	93,6	94,1	99,2	92,8	98,6	99,6
Cosmópolis	91,7	91,5	91,6	90,9	92,6	88,4	95,0	97,8
Cosmorama	92,9	94,9	96,3	94,4	93,7	98,1	97,7	99,3
Cotia	85,4	86,4	88,2	91,5	91,3	91,0	93,7	96,9
Cravinhos	82,6	92,6	83,7	88,7	90,5	86,9	90,1	99,0
Cruzália	95,1	99,3	100,0	100,0	100,0	98,7	100,0	100,0
Cruzeiro	88,3	87,9	85,5	86,1	87,4	90,7	95,0	97,0

Anexo III: Estado de São Paulo – Ensino Fundamental: Anos Finais
Rede Estadual: Taxa de Aprovação
2007/2021

Município	Taxa de Aprovação: 6º ao 9º ano							
	2007	2009	2011	2013	2015	2017	2019	2021
Cubatão	81,5	83,0	87,7	83,4	84,1	87,7	97,4	97,9
Cunha	90,3	93,1	93,7	92,1	90,2	94,1	94,6	98,0
Descalvado	93,4	83,8	83,2	90,9	-	-	-	-
Diadema	86,9	91,4	92,0	93,2	92,9	97,0	98,7	98,8
Dirce Reis	95,2	95,0	89,0	94,1	90,0	92,8	100,0	100,0
Divinolândia	85,2	95,1	91,8	92,0	96,2	97,4	94,9	96,8
Dobrada	97,5	93,2	99,4	100,0	100,0	100,0	99,8	100,0
Dois Córregos	91,8	91,1	90,0	95,9	97,7	97,2	99,2	99,9
Dolcinópolis	100,0	99,2	99,2	96,8	94,9	93,8	95,4	100,0
Dourado	93,7	98,6	98,5	97,7	94,9	100,0	99,3	100,0
Dracena	88,7	92,0	90,9	90,4	94,4	92,9	95,1	98,2
Duartina	92,1	94,7	94,7	97,2	96,3	96,9	97,1	99,8
Dumont	-	-	-	-	-	-	-	-
Echaporã	85,1	93,4	90,1	98,2	98,7	92,8	96,5	99,3
Eldorado	92,2	95,5	98,0	97,2	96,0	97,8	97,7	99,3
Elias Fausto	90,8	93,7	91,8	87,4	-	-	-	-
Embaúba	92,2	94,2	95,2	99,1	97,3	99,1	99,0	98,9
Embu das Artes	84,8	85,6	86,3	89,9	88,3	90,7	93,3	98,0
Embu-Guaçu	91,6	93,2	94,0	96,1	96,2	97,9	99,3	99,7
Engenheiro Coelho	90,2	94,8	95,2	93,1	94,6	93,3	95,9	98,2
Espírito Santo do Pinhal	91,3	90,0	92,4	91,1	94,3	93,8	95,4	97,5
Espírito Santo do Turvo	92,8	95,9	95,1	99,6	95,8	97,4	99,6	100,0
Estrela do Norte	99,0	95,8	97,1	98,1	99,3	97,7	100,0	100,0
Estrela d'Oeste	92,1	94,7	92,7	94,1	97,4	95,4	98,8	100,0
Euclides da Cunha Paulista	95,8	96,7	99,5	99,0	98,7	96,1	99,6	99,8
Fartura	93,4	97,0	98,3	97,1	97,7	95,0	97,9	98,4
Fernando Prestes	-	-	-	-	-	-	-	-
Fernandópolis	94,2	95,0	92,7	95,8	95,4	97,5	98,2	99,9
Fernão	99,2	100,0	96,9	96,6	93,3	97,6	100,0	100,0
Ferraz de Vasconcelos	88,3	89,6	88,2	88,7	92,7	92,8	95,0	98,6
Floreal	94,9	97,9	95,8	99,3	98,4	97,3	100,0	100,0
Flórida Paulista	91,8	94,0	90,1	92,9	91,5	89,3	96,6	100,0
Florínea	95,6	92,7	95,7	94,8	92,1	87,3	96,7	98,0
Franca	93,4	94,9	93,9	95,0	95,5	95,5	97,1	98,5
Francisco Morato	89,2	92,1	91,7	95,5	96,7	97,0	97,5	99,0
Franco da Rocha	89,1	91,9	91,3	96,0	96,7	96,6	97,8	99,5
Gabriel Monteiro	98,4	98,4	100,0	100,0	98,2	100,0	100,0	100,0
Gália	91,0	94,1	94,4	94,3	98,4	93,3	95,7	100,0
Garça	92,7	92,6	95,4	96,1	96,9	98,2	99,0	99,6
Gastão Vidigal	94,1	99,0	99,5	99,5	95,5	97,2	97,5	100,0
Gavião Peixoto	85,7	86,6	87,8	93,0	92,7	88,8	100,0	-
General Salgado	95,1	98,2	-	-	-	100,0	-	-
Getulina	84,4	91,6	89,5	94,4	92,5	91,9	99,0	99,7
Glicério	83,8	94,6	92,7	89,4	97,7	92,1	98,4	99,5
Guaiçara	80,7	77,4	79,3	89,1	89,3	88,9	94,6	99,7
Guaimbê	85,3	86,9	90,0	94,4	89,2	92,5	94,7	99,7
Guaíra	91,4	92,2	94,9	95,5	98,0	97,2	99,5	99,9
Guapiara	96,0	98,8	99,7	99,2	99,5	98,7	99,9	99,9
Guará	71,8	-	-	-	-	-	-	-
Guaraçaí	91,8	91,7	84,7	94,0	93,4	95,5	96,4	99,1
Guaraci	-	-	-	-	-	-	-	-
Guarani d'Oeste	89,9	93,7	95,7	93,6	95,3	100,0	100,0	100,0
Guarantã	78,0	81,5	87,7	86,6	87,4	88,9	90,6	100,0
Guararapes	94,4	95,7	92,8	96,5	97,5	95,9	98,7	99,9
Guararema	87,6	93,3	95,5	91,5	91,5	91,6	96,2	99,3
Guaratinguetá	89,5	87,1	85,9	87,8	89,0	89,6	93,0	96,2
Guareí	85,7	91,1	92,3	88,7	97,0	95,3	97,6	95,8
Guariba	-	-	-	-	-	-	-	-
Guarujá	83,5	85,3	85,3	85,4	88,2	89,1	96,8	96,5
Guarulhos	87,8	89,5	89,0	91,6	93,4	94,5	96,4	97,8
Guzolândia	95,2	96,5	96,2	98,9	99,2	99,1	100,0	100,0
Herculândia	92,2	97,3	95,3	97,9	98,8	94,2	97,3	99,1

Anexo III: Estado de São Paulo – Ensino Fundamental: Anos Finais
Rede Estadual: Taxa de Aprovação
2007/2021

Município	Taxa de Aprovação: 6º ao 9º ano							
	2007	2009	2011	2013	2015	2017	2019	2021
Hortolândia	90,1	92,5	93,1	94,2	96,0	94,1	97,0	98,2
Iacanga	90,9	95,1	96,0	95,5	93,5	85,0	91,3	-
Iacri	92,2	97,4	95,3	98,6	95,2	92,2	98,6	99,0
Ibaté	88,1	91,5	95,8	96,1	95,4	97,4	99,4	99,3
Ibirarema	87,3	87,0	93,5	92,8	84,7	92,5	95,6	98,7
Ibitinga	88,5	93,9	94,2	97,7	96,3	96,3	98,0	99,1
Ibiúna	90,1	91,1	95,4	97,8	97,4	94,4	97,6	98,2
Iepê	94,4	94,0	99,4	97,1	99,3	97,7	99,4	100,0
Igaraçu do Tietê	89,6	89,3	92,3	91,3	89,0	89,2	94,3	97,5
Igaratá	94,4	92,7	90,8	92,1	92,7	93,2	95,7	99,6
Iguape	86,8	90,2	90,1	94,9	94,8	97,8	99,5	99,9
Ilha Solteira	89,6	93,6	94,3	95,6	98,6	98,9	97,8	99,8
Ilhabela	92,2	96,8	-	-	-	-	-	-
Indaiatuba	91,9	93,4	94,1	95,1	96,1	96,0	96,8	97,2
Indiana	88,1	95,3	96,3	97,2	98,2	96,4	97,0	99,0
Indiaporã	92,9	91,4	90,5	94,4	91,5	94,2	98,6	100,0
Inúbia Paulista	92,8	93,3	98,8	95,7	96,1	96,0	97,6	100,0
Ipaussu	-	-	-	-	-	-	-	-
Ipeúna	97,8	98,9	99,8	97,3	97,4	97,6	100,0	100,0
Ipiguá	82,9	91,5	87,2	91,2	97,4	93,4	97,2	96,4
Iporanga	89,7	88,6	90,4	90,2	95,1	98,8	98,9	99,4
Iracemápolis	93,8	97,1	94,0	95,7	98,2	92,8	99,2	99,4
Irapuã	93,8	94,7	90,3	98,9	97,5	97,7	100,0	98,6
Irapuru	90,0	85,1	91,6	92,6	96,5	83,5	92,5	96,6
Itaberá	88,7	90,4	92,2	95,2	96,3	96,8	97,5	100,0
Itaí	88,3	94,0	95,8	89,8	92,1	92,0	97,4	99,1
Itajobi	88,1	97,6	-	-	-	-	-	-
Itaju	91,0	93,5	97,4	97,7	98,7	98,2	98,5	98,0
Itanhaém	87,0	90,1	92,3	90,2	89,6	90,5	93,7	99,2
Itaoca	98,5	98,5	97,4	96,5	98,8	99,1	99,1	100,0
Itapecerica da Serra	90,1	92,2	92,1	93,1	93,6	94,9	97,9	99,1
Itapetininga	88,4	94,5	92,5	92,8	97,9	96,2	97,8	98,5
Itapeva	88,4	93,8	95,1	94,3	96,4	97,4	-	-
Itapevi	87,0	87,9	89,0	89,6	91,2	90,2	95,3	98,5
Itapira	85,7	91,6	89,7	91,1	91,0	88,3	91,4	97,7
Itapirapuã Paulista	97,5	99,4	98,2	97,7	96,7	97,0	97,2	99,2
Itápolis	93,6	98,5	98,2	98,6	97,8	98,2	99,2	100,0
Itaporanga	89,9	93,8	93,7	94,1	89,7	91,0	96,3	97,3
Itapuí	81,4	92,3	86,4	87,1	92,6	96,7	96,9	96,6
Itapura	88,2	85,2	89,5	97,2	97,3	98,0	97,8	99,5
Itaquaquecetuba	86,3	88,3	89,5	90,5	94,0	93,1	94,9	97,9
Itararé	92,1	93,9	95,9	97,0	98,6	96,5	96,7	98,2
Itariri	89,0	91,7	90,6	93,1	92,7	90,9	97,8	99,7
Itatinga	84,9	92,8	92,9	92,1	94,3	96,4	99,5	95,8
Itirapina	94,1	93,3	96,3	98,2	97,3	96,8	99,7	100,0
Itirapuã	91,5	91,0	88,5	92,9	89,2	88,3	96,2	98,8
Itobi	89,0	88,2	100,0	99,7	85,6	82,8	90,9	100,0
Itu	88,2	87,7	88,4	89,7	93,6	91,8	96,3	96,0
Itupeva	94,9	94,6	96,9	93,7	96,0	94,0	97,6	96,7
Jaborandi	-	-	-	-	-	-	-	-
Jaboticabal	86,9	90,5	91,4	93,9	92,6	93,2	93,5	99,4
Jacareí	90,0	93,0	93,4	94,2	94,2	95,4	97,2	99,0
Jaci	91,6	96,2	98,9	94,2	96,7	100,0	90,7	99,7
Jacupiranga	89,8	92,8	95,3	98,0	98,0	97,7	97,8	99,6
Jaguariúna	93,6	93,2	-	-	-	-	-	-
Jales	95,2	97,4	97,0	98,7	99,1	98,2	98,3	99,7
Jandira	86,0	86,5	87,5	90,0	91,2	90,7	95,7	98,0
Jarinu	94,0	92,6	95,0	95,2	96,2	94,8	98,1	99,2
Jaú	88,9	90,3	95,6	93,4	95,1	93,2	97,2	97,7
Joanópolis	85,7	-	-	-	-	-	-	-
João Ramalho	94,4	95,2	95,5	96,5	95,8	95,6	98,6	99,6
José Bonifácio	93,7	92,9	95,3	96,6	93,9	93,5	97,3	99,0

Anexo III: Estado de São Paulo – Ensino Fundamental: Anos Finais
Rede Estadual: Taxa de Aprovação
2007/2021

Município	Taxa de Aprovação: 6º ao 9º ano							
	2007	2009	2011	2013	2015	2017	2019	2021
Júlio Mesquita	95,7	89,0	95,1	99,7	100,0	98,7	98,9	100,0
Jundiaí	92,5	94,7	95,0	94,2	95,6	94,6	96,5	98,9
Junqueirópolis	93,2	87,0	95,6	95,2	95,1	95,8	97,5	99,8
Juquiá	90,6	91,2	89,9	91,8	96,6	97,3	99,4	99,4
Juquitiba	86,7	93,1	92,2	92,4	95,1	98,0	99,7	99,9
Lagoinha	93,4	91,6	93,2	92,2	96,5	97,3	98,1	98,3
Laranjal Paulista	77,8	77,5	76,9	79,4	92,7	91,3	98,1	98,9
Lavínia	85,5	-	-	-	-	-	-	-
Lavrinhas	87,6	90,4	96,1	95,1	93,6	92,2	96,6	100,0
Leme	90,4	95,9	95,9	95,6	96,3	96,9	97,5	99,5
Lençóis Paulista	93,9	96,6	94,7	92,7	94,0	92,9	96,2	97,1
Limeira	91,4	93,4	93,6	92,6	92,8	93,2	95,9	98,1
Lins	88,1	88,1	86,2	86,9	88,4	89,9	92,6	98,6
Lorena	84,8	85,7	83,9	85,5	87,0	86,0	90,8	96,6
Lourdes	95,6	96,9	99,2	97,7	94,8	99,0	100,0	100,0
Louveira	91,5	95,1	92,2	95,3	95,6	96,6	98,0	99,0
Lucélia	86,4	88,5	82,5	88,2	95,1	92,1	98,1	99,5
Lucianópolis	93,9	99,3	97,5	97,7	100,0	99,0	99,2	98,6
Luiziânia	92,6	91,0	91,4	95,7	97,8	93,7	99,6	100,0
Lupércio	94,5	93,5	94,3	96,2	95,2	94,1	98,6	98,7
Lutécia	99,0	94,0	91,9	96,4	91,4	95,5	96,9	100,0
Macatuba	91,4	96,8	99,3	96,9	99,0	94,3	94,7	99,1
Macaubal	93,0	99,2	97,5	95,8	99,0	95,1	99,0	100,0
Macedônia	98,6	100,0	96,6	97,6	96,2	97,5	99,4	100,0
Magda	95,5	98,9	92,6	94,0	91,5	98,2	97,5	99,3
Mairinque	-	-	-	-	-	-	-	-
Mairiporã	90,3	94,0	95,5	97,7	98,4	98,3	98,5	99,0
Manduri	84,6	89,7	88,0	93,3	94,9	95,2	95,0	95,3
Marabá Paulista	91,1	98,5	98,0	100,0	95,7	99,3	100,0	100,0
Maracaí	98,4	98,1	94,0	96,9	98,7	96,7	97,7	99,7
Marapoama	96,6	96,6	97,2	97,2	87,9	97,6	100,0	100,0
Mariápolis	95,4	98,1	94,1	88,8	92,3	93,5	97,5	100,0
Marília	95,2	95,9	94,9	95,8	97,0	97,6	97,4	99,3
Marinópolis	94,8	96,6	97,1	98,5	100,0	99,0	99,0	100,0
Martinópolis	86,3	90,2	91,1	96,4	96,1	94,6	97,4	99,7
Matão	93,0	93,7	95,9	96,4	97,7	97,8	98,0	99,8
Mauá	90,6	91,7	91,8	91,7	92,9	93,4	95,8	97,9
Mendonça	98,4	99,3	98,8	99,3	95,1	97,5	98,5	99,7
Meridiano	97,2	98,8	95,8	96,7	97,2	98,6	99,1	100,0
Mesópolis	99,2	99,2	97,6	99,1	87,1	96,3	98,0	100,0
Miguelópolis	75,5	-	-	-	-	-	-	-
Mineiros do Tietê	90,8	95,4	97,9	95,2	96,1	94,5	98,3	100,0
Mira Estrela	97,3	98,9	99,4	99,3	97,7	96,8	100,0	100,0
Miracatu	88,9	91,5	89,9	92,1	94,8	93,4	99,0	99,2
Mirandópolis	88,9	92,3	96,4	97,8	98,0	96,9	99,6	98,1
Mirante do Paranapanema	95,6	94,9	97,7	97,4	96,6	95,6	98,8	99,6
Mirassol	91,8	96,7	94,9	93,7	96,5	96,5	97,8	98,0
Mirassolândia	96,0	97,0	91,3	89,5	91,8	84,5	98,7	99,1
Mococa	89,7	95,2	93,8	93,7	95,6	96,0	97,3	99,5
Mogi das Cruzes	88,9	91,5	93,0	93,4	95,0	95,1	98,0	98,6
Mogi Guaçu	87,4	90,8	89,4	87,4	91,0	92,6	95,4	97,0
Mogi Mirim	92,0	93,0	88,7	91,8	91,3	92,3	94,4	99,2
Mombuca	-	-	-	-	-	-	-	-
Monções	99,1	98,0	98,9	98,0	100,0	97,8	98,9	100,0
Mongaguá	86,5	92,0	-	-	-	-	-	-
Monte Alto	90,7	95,6	94,2	92,7	95,0	97,5	98,7	99,6
Monte Aprazível	89,4	97,9	96,6	97,8	95,7	96,0	99,2	100,0
Monte Azul Paulista	92,3	95,0	97,2	96,3	96,5	96,5	97,7	95,7
Monte Castelo	93,1	95,5	97,4	98,6	99,5	95,9	97,3	98,9
Monte Mor	87,9	90,8	91,8	94,7	94,3	95,1	94,0	98,4
Monteiro Lobato	89,9	95,5	98,1	93,9	87,9	88,3	94,1	98,3
Morro Agudo	90,4	91,4	89,1	87,8	95,2	89,4	91,7	97,6

Anexo III: Estado de São Paulo – Ensino Fundamental: Anos Finais
Rede Estadual: Taxa de Aprovação
2007/2021

Município	Taxa de Aprovação: 6º ao 9º ano							
	2007	2009	2011	2013	2015	2017	2019	2021
Morungaba	95,0	94,8	88,5	88,6	94,7	93,8	94,4	100,0
Murutinga do Sul	96,7	98,4	95,7	93,4	94,4	92,0	97,6	100,0
Nantes	100,0	100,0	98,6	99,1	100,0	100,0	98,5	100,0
Natividade da Serra	81,0	95,2	98,4	94,1	99,0	96,8	99,1	97,8
Nazaré Paulista	88,7	86,3	91,1	96,2	97,0	99,2	98,7	99,9
Neves Paulista	93,8	92,6	100,0	99,7	99,4	98,3	99,4	100,0
Nhandeara	93,5	95,7	93,6	98,1	98,5	97,0	99,5	100,0
Nipoã	91,5	96,2	96,5	96,4	95,9	94,8	97,3	100,0
Nova Aliança	84,3	89,0	84,6	81,4	85,5	82,9	80,8	96,7
Nova Canaã Paulista	100,0	95,5	95,3	99,0	100,0	100,0	100,0	100,0
Nova Castilho	-	96,7	98,6	95,5	-	100,0	-	100,0
Nova Granada	88,4	91,6	93,2	90,4	89,3	93,0	95,7	99,5
Nova Guataporanga	90,9	91,2	94,5	88,2	98,9	98,7	100,0	100,0
Nova Luzitânia	99,4	98,0	97,4	98,0	94,0	94,4	98,6	99,3
Nova Odessa	94,5	95,9	97,0	97,3	98,0	98,0	99,4	99,6
Novo Horizonte	79,6	91,6	90,2	93,0	91,9	94,8	97,9	100,0
Nuporanga	93,1	94,8	-	-	-	-	-	-
Ocauçu	91,4	89,4	91,5	95,0	98,6	99,0	99,1	100,0
Óleo	93,5	90,4	97,0	93,0	97,0	97,1	99,2	97,7
Olímpia	92,7	97,2	98,4	98,4	98,5	98,6	99,5	99,7
Onda Verde	94,4	94,1	96,5	98,5	98,2	96,2	94,5	99,6
Oriente	94,8	93,5	96,4	94,9	94,3	98,4	98,5	98,2
Orlândia	-	-	-	-	-	-	-	-
Osasco	87,0	90,7	94,7	93,3	92,1	94,7	94,6	98,0
Osvaldo Cruz	91,9	95,1	94,6	95,6	97,2	96,5	98,6	99,4
Ourinhos	87,8	91,0	92,4	95,5	94,5	95,1	97,2	98,8
Ouroeste	92,0	94,7	87,1	97,2	98,2	97,8	97,0	100,0
Pacaembu	90,2	93,3	89,0	93,3	95,3	90,7	96,8	99,2
Palestina	-	-	-	-	-	-	-	-
Palmares Paulista	94,0	98,3	96,4	97,4	98,5	97,6	98,8	100,0
Palmeira d'Oeste	95,9	97,9	96,6	98,7	97,1	97,0	99,4	99,4
Palmital	95,8	91,5	90,0	92,2	88,8	90,0	94,1	99,7
Panorama	92,5	85,4	87,2	95,5	97,2	90,2	97,5	100,0
Paraguaçu Paulista	98,3	96,7	97,9	98,6	99,1	97,4	98,4	100,0
Paraibuna	88,0	88,9	91,4	91,1	95,6	95,2	95,8	98,8
Paranapuã	96,2	91,1	94,2	95,5	95,9	95,5	95,1	100,0
Parapuã	97,7	96,7	96,6	97,7	97,1	93,7	99,5	100,0
Pariquera-Açu	92,6	91,1	96,8	98,8	98,9	98,9	99,3	99,7
Parisi	97,6	97,6	94,3	99,1	98,5	100,0	100,0	99,3
Patrocínio Paulista	87,1	91,3	91,9	90,4	95,2	92,9	91,7	96,7
Paulicéia	89,8	90,9	88,1	92,8	96,1	95,8	96,2	96,6
Paulínia	92,6	94,2	97,7	95,8	97,8	96,8	96,4	96,0
Paulistânia	95,3	93,8	96,0	99,0	99,0	100,0	100,0	100,0
Paulo de Faria	97,0	98,3	98,0	99,6	99,4	99,2	-	-
Pederneiras	85,5	88,7	95,5	93,7	96,4	94,4	93,7	99,1
Pedranópolis	98,6	100,0	99,3	98,6	98,5	100,0	100,0	100,0
Pedregulho	90,2	91,6	92,4	91,6	93,9	95,1	97,1	97,9
Pedreira	94,6	93,7	96,5	97,4	96,9	97,0	96,9	98,8
Pedrinhas Paulista	99,0	100,0	99,4	100,0	100,0	100,0	100,0	100,0
Pedro de Toledo	91,6	89,0	87,1	95,3	96,5	97,4	99,3	98,8
Penápolis	85,0	85,6	87,7	92,9	95,1	93,6	97,3	98,8
Pereira Barreto	96,2	98,4	98,0	96,8	98,8	97,2	99,1	99,9
Pereiras	91,9	92,9	91,5	91,8	92,7	96,2	99,2	99,5
Peruíbe	86,6	92,2	88,9	91,3	93,8	94,8	94,7	98,9
Piacatu	99,0	96,3	95,3	92,6	97,1	95,4	100,0	100,0
Piedade	93,4	94,2	95,7	96,1	95,7	97,0	98,5	98,6
Pilar do Sul	91,6	93,1	94,1	95,9	97,4	95,9	98,4	99,0
Pindamonhangaba	85,3	90,8	91,0	93,3	95,9	95,8	97,8	99,1
Pindorama	73,5	87,7	88,7	92,1	78,4	89,6	90,8	100,0
Piquerobi	96,4	98,2	92,1	94,5	97,1	95,8	97,9	100,0
Piquete	84,5	89,3	85,4	92,5	91,7	91,1	91,7	96,4
Piracaia	93,5	95,5	94,9	95,7	95,4	94,5	97,9	100,0

Anexo III: Estado de São Paulo – Ensino Fundamental: Anos Finais
Rede Estadual: Taxa de Aprovação
2007/2021

Município	Taxa de Aprovação: 6º ao 9º ano							
	2007	2009	2011	2013	2015	2017	2019	2021
Piracicaba	89,2	91,9	91,4	93,9	95,2	96,2	97,8	98,4
Piraju	92,2	94,5	93,8	95,5	97,8	96,1	98,1	98,9
Pirajuí	91,9	96,7	95,9	97,7	97,8	98,9	100,0	99,9
Pirangi	93,9	97,3	100,0	100,0	100,0	99,8	99,8	100,0
Pirapozinho	91,6	92,4	91,8	93,1	94,2	94,1	95,1	99,3
Pirassununga	91,0	90,9	90,1	91,0	92,0	95,5	96,0	98,1
Piratininga	98,4	98,7	99,4	98,5	99,3	92,6	90,8	96,0
Pitangueiras	91,2	91,6	93,0	93,6	95,2	95,7	97,0	96,1
Planalto	93,9	99,2	95,3	95,9	95,3	95,1	93,7	99,6
Platina	91,5	86,9	94,0	98,9	93,0	90,4	97,7	97,0
Poá	88,6	89,3	89,7	90,5	93,6	94,7	96,7	98,0
Poloni	97,2	97,0	97,2	94,8	92,4	87,5	94,0	96,4
Pompéia	94,8	96,4	95,7	97,0	97,1	94,7	97,9	95,4
Pongaí	96,5	97,7	94,8	97,6	93,2	94,0	94,1	100,0
Pontal	96,1	94,2	96,3	96,8	97,3	98,6	99,3	99,3
Pontalinda	96,4	98,7	95,9	90,3	92,2	95,0	100,0	100,0
Pontes Gestal	97,7	95,3	98,7	91,8	94,2	92,1	96,3	98,8
Populina	96,3	95,8	95,6	97,9	94,7	98,1	99,5	100,0
Porangaba	91,2	91,2	90,6	91,0	87,9	92,5	97,6	97,9
Porto Feliz	87,6	90,3	93,7	90,4	98,5	90,2	99,0	100,0
Porto Ferreira	84,0	82,6	72,3	77,7	80,3	89,3	91,3	91,5
Potim	90,3	85,6	-	-	-	-	-	-
Pracinha	99,1	99,1	99,0	98,9	100,0	98,7	100,0	100,0
Praia Grande	89,8	91,0	91,4	89,8	90,5	92,3	93,8	97,0
Pratânia	86,9	96,4	97,9	95,8	97,3	97,2	98,0	99,7
Presidente Alves	95,7	96,9	96,6	98,7	99,1	99,4	100,0	99,0
Presidente Epitácio	90,4	96,5	97,1	97,5	97,9	98,2	99,1	97,9
Presidente Prudente	87,2	88,1	87,8	88,8	90,9	89,9	93,3	97,3
Presidente Venceslau	92,4	92,3	91,5	97,0	93,5	93,4	97,8	98,0
Promissão	89,1	87,6	86,6	91,4	92,8	93,4	96,7	99,4
Quatá	93,8	93,8	93,6	93,3	92,1	90,4	96,9	99,4
Queiroz	99,0	98,7	99,6	97,7	99,5	100,0	100,0	100,0
Queluz	78,1	80,7	86,3	88,5	92,6	94,1	91,1	-
Quintana	97,2	97,0	93,1	95,9	96,4	89,5	96,9	100,0
Rafard	86,9	89,9	93,0	96,0	93,1	92,1	97,9	100,0
Rancharia	95,1	98,0	98,0	98,6	98,6	97,0	98,6	100,0
Redenção da Serra	89,0	93,7	82,9	94,2	87,9	95,4	99,1	97,9
Regente Feijó	88,1	94,3	93,9	94,1	96,1	93,1	91,9	95,4
Reginópolis	97,0	95,7	98,7	98,1	97,3	98,3	98,2	99,2
Registro	93,5	94,9	96,5	96,0	96,0	96,2	96,9	98,8
Ribeira	94,6	95,1	94,1	97,8	99,6	99,6	98,8	99,6
Ribeirão Bonito	74,8	92,9	98,4	96,9	96,7	100,0	-	-
Ribeirão Branco	96,4	93,4	97,1	95,6	97,3	98,6	98,9	99,4
Ribeirão do Sul	96,2	97,5	97,8	96,0	92,6	93,5	99,5	96,8
Ribeirão dos Índios	95,7	99,2	94,0	94,6	-	94,9	95,6	95,6
Ribeirão Grande	97,0	97,7	99,4	94,8	98,1	99,0	99,2	100,0
Ribeirão Pires	92,9	94,2	94,4	95,2	94,7	95,6	96,7	98,0
Ribeirão Preto	83,6	87,3	86,5	89,2	89,5	89,7	91,6	93,5
Rifaina	90,4	93,4	94,1	91,8	97,8	95,0	96,9	100,0
Rincão	92,5	95,1	95,9	95,0	93,3	83,9	90,2	88,4
Rinópolis	89,5	98,6	98,0	98,6	98,0	95,7	97,7	100,0
Rio Claro	93,8	93,9	94,5	92,8	94,6	94,1	96,2	97,6
Rio das Pedras	95,0	92,5	91,0	94,5	91,2	87,1	93,7	99,7
Rio Grande da Serra	91,4	90,8	90,0	91,3	91,7	95,2	95,7	96,9
Riolândia	93,8	97,0	97,5	97,3	97,9	99,0	-	-
Riversul	89,2	95,4	95,2	93,3	98,1	95,6	97,4	98,3
Rosana	91,3	91,0	97,7	96,9	96,7	95,4	98,1	99,7
Roseira	-	-	-	-	-	-	-	-
Rubiácea	92,8	99,0	97,3	97,0	97,4	96,2	100,0	98,6
Rubinéia	100,0	96,0	93,9	96,0	98,1	98,7	97,2	100,0
Sabino	89,8	86,6	83,7	91,5	97,6	94,7	91,1	93,8
Sagres	95,9	92,0	92,7	98,7	99,3	100,0	98,0	100,0

Anexo III: Estado de São Paulo – Ensino Fundamental: Anos Finais
Rede Estadual: Taxa de Aprovação
2007/2021

Município	Taxa de Aprovação: 6º ao 9º ano							
	2007	2009	2011	2013	2015	2017	2019	2021
Sales	98,1	95,2	93,0	97,2	94,4	94,8	98,4	100,0
Sales Oliveira	94,7	93,5	95,9	96,7	96,3	94,8	98,4	99,8
Salesópolis	93,8	95,1	94,1	93,5	92,0	97,7	99,0	96,0
Salmourão	93,6	95,8	95,6	92,8	94,1	92,6	99,1	99,1
Saltinho	95,0	96,6	94,1	94,6	97,7	97,6	97,4	100,0
Salto	93,9	95,6	97,0	96,6	97,7	97,2	97,3	98,9
Salto de Pirapora	90,1	90,9	95,3	95,8	96,0	97,1	99,0	99,1
Salto Grande	87,8	89,2	90,8	95,7	88,9	93,0	96,9	100,0
Santa Adélia	91,6	93,3	98,5	97,5	98,9	98,8	99,6	99,5
Santa Albertina	97,7	94,4	95,6	96,6	96,7	98,1	99,1	99,2
Santa Bárbara d'Oeste	92,0	92,0	93,2	94,6	93,1	94,8	97,0	98,6
Santa Clara d'Oeste	98,4	99,3	97,5	99,1	99,0	94,6	96,8	99,2
Santa Cruz da Conceição	96,0	97,7	100,0	97,7	98,6	98,4	98,6	100,0
Santa Cruz das Palmeiras	90,2	91,5	92,8	91,4	93,7	93,5	97,4	99,0
Santa Cruz do Rio Pardo	90,9	92,8	93,2	94,5	92,7	96,2	97,6	97,5
Santa Ernestina	95,3	94,6	96,1	98,9	100,0	100,0	100,0	100,0
Santa Fé do Sul	97,2	98,4	96,9	89,7	99,2	96,0	-	-
Santa Isabel	92,9	97,4	95,5	97,6	97,0	97,2	98,7	99,6
Santa Lúcia	92,7	96,2	95,7	96,7	98,4	99,6	95,9	100,0
Santa Maria da Serra	86,0	91,8	97,4	96,6	99,3	99,4	98,8	99,7
Santa Mercedes	89,3	94,4	98,9	98,3	98,9	90,9	98,5	100,0
Santa Rita do Passa Quatro	87,0	84,7	90,1	87,5	88,6	91,4	89,9	94,4
Santa Rita d'Oeste	99,3	96,1	99,3	100,0	-	99,0	100,0	100,0
Santa Rosa de Viterbo	90,0	90,1	92,6	96,8	95,0	94,3	96,5	98,8
Santa Salete	98,9	97,7	-	100,0	98,8	99,2	100,0	100,0
Santana da Ponte Pensa	97,4	100,0	98,6	-	-	98,0	100,0	100,0
Santo Anastácio	84,5	88,2	88,4	88,8	92,6	91,5	92,3	93,8
Santo André	89,7	90,0	89,1	90,4	92,1	92,2	95,6	97,0
Santo Antônio da Alegria	87,1	95,3	93,9	95,1	95,5	95,6	-	-
Santo Antônio de Posse	92,1	-	-	-	-	-	-	-
Santo Antônio do Jardim	95,7	96,2	97,0	98,1	99,5	97,2	98,5	99,2
Santo Expedito	89,9	96,6	94,7	96,4	90,9	94,8	92,2	98,6
Santópolis do Aguapeí	95,7	98,9	98,6	98,9	98,6	98,9	100,0	100,0
Santos	89,0	88,1	85,2	89,8	92,5	91,6	97,6	97,4
São Bento do Sapucaí	92,1	95,8	94,4	92,8	98,1	98,0	98,2	98,4
São Bernardo do Campo	87,9	89,9	88,8	90,6	90,9	93,0	96,0	98,0
São Caetano do Sul	90,0	86,0	89,8	91,6	93,8	95,0	96,6	99,4
São Carlos	88,8	92,1	94,1	95,3	96,4	97,9	99,6	99,2
São Francisco	97,8	98,2	98,1	99,4	98,0	100,0	100,0	100,0
São João da Boa Vista	93,6	94,7	92,4	94,0	94,3	95,1	96,7	99,1
São João das Duas Pontes	100,0	100,0	98,3	96,6	96,5	99,1	98,3	100,0
São João de Iracema	98,1	99,1	99,1	96,2	96,6	98,7	100,0	100,0
São João do Pau d'Alho	94,8	99,3	100,0	98,0	-	100,0	98,8	100,0
São Joaquim da Barra	86,6	94,4	89,2	95,4	96,7	96,0	96,0	99,7
São José da Bela Vista	88,9	92,5	85,5	91,5	96,1	93,8	96,5	98,8
São José do Rio Pardo	88,8	90,5	89,9	95,4	96,0	93,7	95,4	98,1
São José do Rio Preto	91,1	93,5	93,7	94,4	95,0	95,1	96,0	98,0
São José dos Campos	89,1	90,9	91,2	93,8	93,8	91,9	96,1	98,0
São Lourenço da Serra	89,3	92,4	92,0	93,0	93,4	96,9	99,4	100,0
São Manuel	91,7	95,6	93,4	92,4	96,3	94,5	96,8	97,9
São Miguel Arcanjo	90,9	94,2	94,8	94,8	95,5	96,0	97,3	97,8
São Paulo	86,0	88,0	88,9	89,5	89,2	90,9	93,5	96,2
São Pedro	82,3	81,1	75,0	78,5	89,4	83,9	-	-
São Pedro do Turvo	91,4	93,5	97,5	96,2	89,2	95,9	92,9	94,0
São Sebastião	93,3	92,1	90,5	96,6	-	-	-	-
São Sebastião da Grama	90,1	93,8	93,4	98,2	97,5	97,0	97,1	99,3
São Simão	89,5	89,6	85,8	81,5	91,6	84,6	100,0	97,7
São Vicente	86,8	87,9	85,6	88,8	90,1	91,2	93,0	94,1
Sarapuí	87,9	92,3	94,0	94,1	96,0	98,4	98,9	99,0
Sarutaiá	89,9	93,7	87,7	91,9	95,8	95,5	95,7	99,5
Sebastianópolis do Sul	96,6	99,4	95,9	97,0	98,3	99,2	100,0	100,0
Serra Azul	88,7	95,5	91,5	87,7	88,4	89,3	93,4	94,5

Anexo III: Estado de São Paulo – Ensino Fundamental: Anos Finais
Rede Estadual: Taxa de Aprovação
2007/2021

Município	Taxa de Aprovação: 6º ao 9º ano							
	2007	2009	2011	2013	2015	2017	2019	2021
Serra Negra	92,0	93,2	95,5	94,4	97,9	98,5	99,4	98,9
Serrana	89,9	93,9	88,9	91,7	94,7	88,9	88,1	91,1
Sertãozinho	92,3	94,4	94,6	95,8	97,2	95,2	97,5	98,8
Sete Barras	87,1	88,8	91,0	89,9	94,6	93,8	92,9	97,6
Silveiras	78,8	82,9	91,2	86,4	93,0	85,7	95,6	97,2
Socorro	90,9	91,7	92,6	97,0	97,6	98,2	98,1	99,8
Sorocaba	92,2	93,1	92,5	92,9	94,9	96,9	98,4	98,9
Sud Mennucci	85,8	94,6	-	-	-	-	-	-
Sumaré	88,9	93,6	92,9	95,2	94,6	94,7	97,3	97,6
Suzanápolis	98,2	100,0	99,6	99,5	98,8	99,5	97,1	100,0
Suzano	90,9	90,6	95,0	94,6	95,0	95,0	96,6	98,4
Tabapuã	93,0	95,8	97,8	99,4	97,8	99,1	98,2	100,0
Tabatinga	90,5	94,7	95,7	98,0	97,8	97,7	99,0	96,9
Taboão da Serra	87,4	89,5	92,3	91,8	91,4	91,1	94,5	98,9
Taciba	94,5	95,8	90,9	94,2	97,5	97,8	96,1	99,7
Taguaí	92,6	96,8	98,9	98,8	97,6	97,0	98,4	98,2
Taiaçu	92,6	95,9	94,5	100,0	100,0	97,6	98,1	98,4
Taiúva	97,2	96,0	97,4	100,0	100,0	100,0	99,5	100,0
Tambaú	88,3	90,1	92,3	94,4	95,6	93,8	97,4	100,0
Tanabi	90,9	99,3	97,4	95,6	95,4	99,3	99,7	100,0
Tapiraí	91,2	95,9	96,9	91,7	95,4	95,7	99,0	100,0
Tapiratiba	87,9	89,4	93,9	94,4	98,1	93,4	95,0	99,2
Taquaral	94,1	97,6	96,8	97,5	90,4	100,0	100,0	100,0
Taquaritinga	90,2	91,4	95,3	96,5	99,2	99,0	99,5	98,8
Taquarituba	89,0	89,9	95,3	95,6	96,1	95,9	99,2	99,4
Tarumã	95,1	93,5	88,1	91,7	93,2	91,6	93,7	99,1
Tatuí	88,1	91,5	89,8	91,9	94,7	94,7	96,6	97,7
Taubaté	80,0	84,9	88,6	94,7	94,9	98,6	98,8	98,2
Tejupá	96,5	97,5	98,7	98,0	93,0	98,7	97,7	100,0
Teodoro Sampaio	85,5	85,3	90,1	89,5	94,1	95,4	99,6	99,8
Tietê	93,7	94,5	-	-	-	-	-	-
Timburi	91,9	96,4	92,4	93,9	98,5	97,8	99,2	99,2
Torre de Pedra	88,3	91,7	92,7	94,5	93,9	97,2	99,2	100,0
Torrinha	87,2	87,4	93,9	96,8	98,5	97,0	98,3	97,7
Tremembé	80,3	85,5	85,5	-	-	-	-	-
Três Fronteiras	96,0	97,8	94,3	95,6	94,1	99,2	97,8	100,0
Tupã	87,7	89,7	91,2	92,9	93,3	96,0	96,8	99,2
Turiúba	98,4	99,0	98,0	-	-	-	100,0	100,0
Turmalina	94,3	97,2	-	99,0	98,8	100,0	100,0	100,0
Ubatuba	87,7	91,6	92,6	96,4	96,2	97,7	98,7	99,0
Ubirajara	97,6	99,4	98,5	98,9	95,8	96,4	89,9	92,3
União Paulista	97,0	97,1	97,3	100,0	100,0	98,8	-	100,0
Urânia	99,6	97,7	98,2	98,5	97,0	99,4	99,3	99,4
Uru	97,5	94,1	92,6	88,5	91,7	92,7	96,9	100,0
Valentim Gentil	93,4	97,5	99,5	96,6	99,5	98,2	94,9	100,0
Valinhos	95,6	96,1	91,4	96,4	95,7	94,1	97,0	94,2
Valparaíso	95,3	92,6	93,7	93,8	98,4	98,8	99,4	99,6
Vargem Grande do Sul	88,5	90,0	89,9	92,5	92,8	91,9	95,6	98,7
Vargem Grande Paulista	88,7	91,0	93,7	96,1	96,9	95,9	95,9	97,4
Várzea Paulista	92,2	94,2	94,9	95,5	94,7	95,1	97,5	98,2
Vera Cruz	95,5	97,3	99,4	94,8	98,2	99,8	99,6	99,8
Vinhedo	87,7	91,4	91,5	94,7	96,1	96,2	100,0	-
Viradouro	86,5	90,9	93,5	99,6	100,0	98,7	99,3	100,0
Vista Alegre do Alto	95,8	97,9	98,9	99,1	100,0	99,4	100,0	100,0
Vitória Brasil	96,8	98,9	95,6	95,1	100,0	100,0	98,9	100,0
Votorantim	90,2	91,9	93,9	94,7	96,0	96,6	98,1	98,9
Votuporanga	88,8	92,1	93,8	93,8	95,1	96,4	98,5	99,7
Zacarias	95,1	96,9	99,4	99,4	98,4	100,0	99,1	100,0

Fonte: MEC/Inep – elaborada pelo DGA/GGE/DPE/FDE.

Anexo III: Estado de São Paulo – Ensino Fundamental: Anos Finais
Rede Municipal: Taxa de Aprovação
2007/2021

Município	Taxa de Aprovação: 6º ao 9º ano							
	2007	2009	2011	2013	2015	2017	2019	2021
Adolfo	96,3	93,8	93,9	96,1	90,7	93,9	93,1	97,7
Aguaí	-	69,2	80,6	76,7	77,0	84,0	92,7	98,5
Águas de Lindóia	88,4	85,8	89,1	89,2	90,5	88,4	86,9	91,0
Águas de São Pedro	87,3	87,1	86,4	98,2	94,9	97,9	98,1	97,4
Altinópolis	79,3	76,5	92,0	86,4	83,5	88,7	96,3	100,0
Alumínio	88,5	84,0	92,3	87,0	79,8	89,4	93,5	99,9
Álvares Florence	-	-	-	-	90,4	100,0	-	-
Álvares Machado	91,1	93,2	85,8	89,7	90,4	88,7	90,2	93,0
Americana	97,1	97,1	96,0	97,9	97,3	95,6	97,6	99,7
Américo Brasiliense	96,4	97,8	95,9	97,3	99,1	95,2	99,1	100,0
Américo de Campos	-	-	-	95,9	93,5	94,0	96,2	99,6
Analândia	82,4	92,6	89,3	91,9	95,7	96,4	90,2	96,1
Angatuba	90,7	92,2	95,4	92,8	91,7	94,2	95,1	98,5
Anhembi	89,8	98,7	97,1	93,9	92,7	89,4	96,5	99,0
Aparecida	79,0	82,6	89,3	91,9	88,0	86,3	93,4	97,7
Araçariguama	68,9	83,9	81,1	89,5	90,3	94,2	92,0	99,0
Araçoiaba da Serra	91,6	95,8	96,5	97,8	97,2	98,6	99,2	99,8
Arapeí	84,1	71,8	90,1	86,1	91,8	93,8	90,0	97,3
Araraquara	90,5	87,3	87,4	89,4	91,9	94,6	95,9	99,8
Araras	89,7	90,0	88,4	91,6	96,6	96,3	97,3	98,8
Areias	96,3	89,6	94,2	94,1	93,0	91,5	95,9	97,5
Areiópolis	78,3	87,9	86,1	94,4	91,0	90,7	93,4	98,1
Assis	87,8	-	-	-	-	-	-	-
Bady Bassitt	-	76,5	95,7	88,7	96,5	97,5	91,1	99,6
Bananal	85,6	82,4	83,2	87,1	93,9	85,3	88,3	95,7
Bariri	96,7	95,5	95,4	94,4	89,5	96,9	96,3	97,8
Barretos	85,0	92,3	92,9	91,5	91,9	98,8	98,9	95,8
Barrinha	92,0	92,3	88,3	90,9	91,9	94,3	96,3	100,0
Barueri	89,8	90,9	91,0	90,6	91,4	93,2	96,8	99,8
Batatais	96,1	95,8	92,4	93,1	95,4	94,6	96,0	93,8
Bauru	90,2	92,9	87,6	92,8	90,0	90,8	89,0	94,4
Bebedouro	97,5	99,4	90,5	94,6	100,0	-	-	-
Boa Esperança do Sul	83,1	87,5	83,4	87,4	89,9	91,6	86,0	96,6
Bofete	86,2	86,2	85,1	83,9	83,8	86,5	86,5	91,6
Boituva	95,6	97,1	96,9	97,5	98,4	98,5	98,3	99,5
Borebi	82,1	81,5	90,9	87,6	94,8	89,4	87,6	97,1
Botucatu	81,2	85,6	83,6	91,0	91,2	95,0	91,0	99,0
Brodowski	90,9	88,0	96,1	96,3	95,1	92,6	93,7	95,3
Brotas	-	93,9	91,5	93,9	99,7	96,6	97,8	96,3
Buri	89,4	93,5	90,7	89,9	86,5	93,8	92,0	96,3
Buritizal	65,7	59,8	59,4	71,8	78,8	82,9	-	94,1
Caçapava	72,4	77,5	84,7	77,1	84,5	85,4	89,7	96,4
Cachoeira Paulista	87,2	92,3	84,0	89,1	87,3	94,0	95,7	92,2
Caiabu	96,1	90,0	98,5	89,8	93,9	100,0	97,5	-
Cajamar	92,3	94,9	94,7	95,5	94,1	95,8	96,2	98,0
Cajobi	89,9	97,3	98,5	99,4	99,0	99,4	100,0	100,0
Cajuru	98,5	99,6	99,7	98,4	99,3	99,7	99,3	100,0
Campina do Monte Alegre	-	-	94,0	90,2	93,1	88,8	95,9	94,4
Campinas	84,3	90,5	86,2	87,2	90,4	94,4	94,9	99,3
Campo Limpo Paulista	91,0	92,4	93,6	90,2	92,7	91,9	94,1	99,8
Campos do Jordão	83,3	85,1	81,9	88,5	87,6	94,7	95,6	98,1
Canas	78,3	85,3	88,9	95,7	93,3	91,9	88,1	91,4
Cândido Rodrigues	100,0	98,1	97,6	100,0	100,0	100,0	99,1	98,5
Canitar	84,0	85,4	94,3	98,0	97,2	94,6	97,0	100,0
Capão Bonito	97,0	97,0	96,3	93,0	90,1	90,5	92,7	99,9
Capela do Alto	91,2	86,6	90,7	89,0	96,6	97,2	99,4	99,9
Capivari	89,8	94,0	95,1	92,2	90,2	92,9	89,4	97,9
Caraguatatuba	82,5	93,5	94,0	95,4	96,3	97,8	99,3	99,7
Cardoso	-	-	-	-	97,5	95,0	93,3	100,0
Cássia dos Coqueiros	87,9	99,5	92,6	95,5	92,9	86,9	85,0	97,7
Castilho	-	-	-	-	-	100,0	-	-
Catanduva	86,4	92,7	87,3	87,6	94,3	95,6	92,3	99,3

Anexo III: Estado de São Paulo – Ensino Fundamental: Anos Finais
Rede Municipal: Taxa de Aprovação
2007/2021

Município	Taxa de Aprovação: 6º ao 9º ano							
	2007	2009	2011	2013	2015	2017	2019	2021
Cedral	76,5	77,4	87,4	87,9	92,7	93,5	97,3	96,4
Cerquilho	95,3	96,4	97,4	95,5	96,0	97,0	98,3	100,0
Cesário Lange	91,0	84,1	84,6	90,6	94,0	93,6	94,7	97,7
Charqueada	95,8	96,9	94,5	95,1	96,2	98,0	97,7	100,0
Chavantes	87,1	83,4	88,3	89,0	87,8	97,3	97,1	100,0
Colina	-	-	95,4	93,7	96,9	98,1	99,6	100,0
Colômbia	83,1	91,9	93,4	91,3	96,1	92,5	97,7	98,2
Conchal	96,4	96,9	100,0	97,5	98,5	92,8	86,7	95,9
Conchas	89,6	89,7	87,7	92,2	94,9	98,0	97,6	98,4
Corumbataí	90,6	99,1	88,6	93,6	96,0	95,1	96,7	99,2
Cosmópolis	94,4	90,8	96,5	91,2	91,4	94,5	95,1	97,0
Cosmorama	-	-	97,6	95,8	96,4	100,0	100,0	100,0
Cotia	82,0	81,7	84,5	84,8	84,4	83,2	91,4	98,9
Cravinhos	-	-	-	-	81,5	74,2	81,9	100,0
Cristais Paulista	94,9	93,0	94,7	93,9	98,2	95,3	96,8	99,8
Cruzeiro	95,3	93,3	94,1	94,1	96,4	97,3	96,0	98,4
Cubatão	75,4	87,1	87,3	87,6	88,5	90,3	90,7	96,2
Descalvado	81,5	87,9	91,7	89,0	91,9	91,6	91,6	97,2
Divinolândia	89,5	91,1	95,8	93,0	86,9	93,6	96,1	99,3
Dois Córregos	99,6	98,4	100,0	98,6	99,4	99,4	100,0	100,0
Dourado	93,0	91,0	95,2	98,1	96,1	94,7	97,5	100,0
Dracena	96,4	95,5	93,0	97,4	96,3	98,6	-	-
Dumont	92,8	94,8	94,9	95,0	98,6	98,9	99,1	100,0
Elias Fausto	100,0	96,9	92,8	93,6	96,0	94,4	96,5	99,7
Elisiário	96,8	97,9	98,9	100,0	100,0	99,3	98,2	98,6
Embu das Artes	-	-	96,2	95,8	98,7	99,9	98,8	98,8
Embu-Guaçu	96,1	95,1	95,8	95,7	94,6	97,6	97,7	99,3
Emilianópolis	89,1	89,5	86,8	92,7	97,4	98,5	99,2	98,5
Estiva Gerbi	91,4	89,0	88,2	89,6	88,1	91,5	89,3	99,7
Fernando Prestes	95,8	94,5	96,6	97,7	98,6	97,2	99,0	100,0
Fernandópolis	93,1	95,5	97,6	97,6	88,4	88,1	93,0	98,6
Ferraz de Vasconcelos	-	-	94,0	93,5	91,5	95,2	98,9	99,5
Flora Rica	82,6	98,5	89,2	92,0	93,1	94,7	93,8	-
Franco da Rocha	-	-	-	-	-	100,0	-	-
Gavião Peixoto	-	-	-	-	-	-	-	100,0
General Salgado	94,9	95,6	94,5	96,3	93,5	96,0	94,3	98,6
Guapiaçu	66,5	83,2	93,4	82,8	94,5	94,2	94,3	97,1
Guapiara	95,7	98,3	96,9	98,7	97,4	96,4	94,9	99,4
Guará	84,9	71,8	80,7	86,6	83,7	91,8	89,0	96,9
Guaraci	91,0	96,3	97,0	97,9	98,2	96,8	97,4	100,0
Guaratinguetá	95,4	94,2	92,2	93,8	90,5	86,6	91,8	98,9
Guariba	90,5	90,3	90,4	93,2	93,7	95,2	97,6	99,8
Guarujá	84,6	78,3	90,3	90,5	96,0	97,0	97,6	98,2
Guatapará	94,8	94,8	91,5	95,0	87,9	89,8	93,1	93,2
Holambra	74,6	93,4	98,5	93,0	96,6	97,9	97,4	100,0
Hortolândia	-	-	-	95,3	92,0	97,0	96,0	100,0
Iacanga	-	-	-	-	-	97,1	98,1	100,0
Iaras	95,9	91,8	94,8	90,1	99,7	96,2	99,0	100,0
Ibirá	94,9	91,7	97,9	99,6	99,3	98,6	100,0	100,0
Ibitinga	84,0	90,0	94,2	94,8	90,2	95,2	98,2	99,1
Icém	85,0	91,3	89,0	87,4	90,3	90,1	95,2	100,0
Igarapava	91,5	89,2	88,7	89,6	93,7	88,5	94,1	100,0
Igaratá	-	-	-	-	-	95,4	-	89,8
Ilha Comprida	87,1	78,8	85,2	92,2	97,6	97,5	99,2	100,0
Ilhabela	-	-	94,4	91,4	95,3	98,2	97,0	97,7
Ipaussu	76,3	89,7	85,5	86,2	90,9	91,1	95,6	100,0
Iperó	80,9	86,5	84,6	85,0	88,4	93,0	91,0	99,6
Iporanga	-	-	-	-	-	97,8	-	-
Ipuã	89,7	88,4	87,7	92,1	92,0	91,8	95,2	100,0
Itajobi	-	98,7	97,3	94,9	96,6	93,6	98,4	100,0
Itanhaém	90,5	90,1	90,7	92,6	90,2	92,6	96,6	99,8
Itapetininga	-	-	-	-	96,3	-	-	-

Anexo III: Estado de São Paulo – Ensino Fundamental: Anos Finais
Rede Municipal: Taxa de Aprovação
2007/2021

Município	Taxa de Aprovação: 6º ao 9º ano							
	2007	2009	2011	2013	2015	2017	2019	2021
Itapeva	94,1	95,8	95,0	95,2	95,8	97,9	98,0	99,4
Itapevi	92,5	95,2	94,8	92,5	92,9	94,0	-	-
Itápolis	-	-	-	100,0	100,0	98,6	100,0	99,5
Itararé	91,3	90,2	91,6	92,2	91,6	86,9	93,9	96,9
Itatiba	94,2	93,9	94,2	93,6	94,6	94,0	95,2	96,7
Itatinga	73,9	81,9	70,6	76,5	66,0	90,5	95,0	98,7
Itirapina	97,3	87,6	91,3	89,8	97,0	97,8	94,1	98,7
Itu	86,9	71,7	-	-	66,7	-	-	-
Ituverava	81,6	89,4	89,1	86,9	89,5	75,4	70,7	95,1
Jaborandi	82,3	92,2	96,7	96,6	97,0	97,5	97,3	100,0
Jaboticabal	88,0	94,7	94,6	95,6	94,3	95,0	96,0	100,0
Jaguariúna	91,2	92,7	96,0	96,0	97,6	98,7	99,2	99,7
Jambeiro	93,2	82,3	86,8	94,6	91,6	85,6	91,5	97,7
Jardinópolis	85,4	87,7	92,1	93,9	97,0	96,4	93,0	96,1
Jaú	75,9	64,9	86,5	88,0	91,5	91,4	96,1	99,7
Jeriquara	92,9	98,3	97,1	97,7	95,1	96,0	94,8	100,0
Joanópolis	93,3	92,2	88,8	95,0	96,6	97,1	97,6	99,7
José Bonifácio	91,0	84,2	88,5	96,4	98,1	96,9	97,9	98,7
Jumirim	90,8	88,6	97,3	92,4	91,9	98,4	97,8	100,0
Jundiaí	91,8	96,6	98,4	99,1	98,5	98,8	-	-
Juquitiba	-	-	-	-	-	91,2	-	-
Laranjal Paulista	86,1	80,8	87,2	89,9	93,9	89,8	91,0	98,8
Lavínia	-	81,7	95,0	98,2	90,9	93,0	93,5	93,5
Lavrinhas	-	91,6	92,4	91,0	90,9	93,6	94,5	97,5
Lençóis Paulista	86,2	92,2	91,9	92,8	95,7	96,4	96,4	99,6
Lindóia	85,0	86,0	70,9	83,6	87,8	75,0	90,2	92,4
Lorena	88,0	85,5	81,5	87,7	87,7	86,8	88,0	93,4
Lucélia	96,8	97,8	96,2	92,0	99,3	96,2	94,3	100,0
Luís Antônio	83,5	83,3	83,0	86,7	82,2	83,8	84,2	97,7
Mairinque	88,4	83,2	85,3	87,3	86,6	86,3	89,9	-
Marabá Paulista	-	-	-	-	-	95,2	-	-
Martinópolis	93,6	100,0	97,2	99,2	97,3	98,2	93,8	100,0
Matão	92,7	89,8	91,0	95,0	94,3	96,7	98,1	99,9
Mauá	92,8	80,4	87,8	94,0	79,9	87,1	96,5	100,0
Miguelópolis	100,0	90,1	84,6	84,5	84,4	89,3	85,3	91,2
Mococa	87,7	86,0	87,1	92,4	91,9	95,2	96,8	99,0
Mogi das Cruzes	83,8	84,5	81,0	81,7	91,4	97,9	99,4	100,0
Mogi Guaçu	96,8	95,6	90,0	89,3	94,9	95,5	97,0	95,7
Mogi Mirim	74,6	83,1	87,2	82,7	85,8	89,4	95,6	99,9
Mombuca	92,3	95,1	89,7	86,5	82,8	86,8	92,8	97,2
Mongaguá	-	-	94,8	91,9	91,4	92,7	94,4	98,2
Monte Alegre do Sul	71,2	75,4	79,8	65,3	73,9	72,1	83,0	89,9
Monte Alto	89,9	93,5	96,8	98,2	97,2	99,0	99,2	99,9
Monte Aprazível	96,8	98,4	98,3	98,9	98,4	97,4	98,8	99,9
Monte Azul Paulista	92,7	98,7	98,1	95,0	94,3	98,0	99,5	99,8
Monte Mor	79,7	82,2	83,5	85,6	86,0	89,1	92,2	93,6
Morro Agudo	-	-	68,8	87,8	94,1	94,2	90,7	98,2
Morungaba	91,9	95,6	89,4	87,9	91,4	94,2	95,6	99,5
Motuca	91,9	95,9	75,9	91,1	86,7	88,1	89,8	100,0
Narandiba	83,5	89,6	87,8	93,1	94,0	95,4	96,1	93,3
Natividade da Serra	88,7	96,6	100,0	85,7	96,6	97,6	-	-
Nova Aliança	86,6	92,2	98,4	94,7	89,8	76,5	83,6	98,8
Nova Campina	79,0	88,8	88,1	95,6	92,5	96,4	94,7	100,0
Nova Europa	89,6	90,4	94,0	94,8	94,1	96,6	99,6	100,0
Nova Independência	86,9	94,1	93,8	94,1	90,5	91,8	93,7	100,0
Novais	90,6	93,2	90,9	95,2	93,0	96,5	96,0	99,6
Novo Horizonte	70,3	95,0	90,4	98,8	98,9	99,3	99,7	99,9
Nuporanga	-	-	93,6	90,4	81,3	86,1	93,5	92,7
Orindiúva	99,3	100,0	99,8	99,7	99,0	99,7	100,0	100,0
Orlândia	92,1	88,9	93,3	92,9	92,6	92,9	93,8	97,0
Oscar Bressane	84,5	96,4	83,9	92,1	84,3	97,2	96,0	98,5
Ourinhos	84,2	89,9	89,7	89,4	91,0	92,7	95,4	99,7

Anexo III: Estado de São Paulo – Ensino Fundamental: Anos Finais
Rede Municipal: Taxa de Aprovação
2007/2021

Município	Taxa de Aprovação: 6º ao 9º ano							
	2007	2009	2011	2013	2015	2017	2019	2021
Ouro Verde	95,9	95,0	96,3	99,1	96,3	96,7	97,4	100,0
Ouroeste	-	-	-	-	-	87,2	100,0	100,0
Palestina	85,3	92,8	95,5	93,6	97,7	97,6	97,8	99,6
Paraguaçu Paulista	97,5	95,7	100,0	99,9	99,9	99,9	100,0	100,0
Paraíso	97,8	97,9	99,3	99,4	98,9	98,0	94,9	99,6
Paranapanema	90,0	94,4	93,2	94,3	91,9	93,1	95,3	95,6
Pardinho	87,5	85,9	95,2	91,7	97,5	90,1	93,9	92,2
Paulínia	68,2	85,2	83,0	84,3	86,2	90,5	90,8	99,9
Paulo de Faria	-	-	-	-	-	-	97,8	100,0
Pedra Bela	89,5	83,3	87,5	93,1	92,3	94,9	99,0	99,4
Peruíbe	87,3	84,9	88,4	90,0	84,0	94,1	96,6	99,4
Pindorama	87,6	92,4	92,7	93,3	90,4	94,2	94,9	99,2
Pinhalzinho	85,7	87,5	84,0	93,3	94,9	97,2	99,0	99,9
Piracaia	88,4	89,6	87,4	81,6	61,5	86,8	85,9	90,2
Pirapora do Bom Jesus	78,8	81,6	82,0	78,7	85,2	94,4	93,4	98,9
Pitangueiras	-	-	86,7	93,9	94,3	94,4	96,3	97,6
Poá	-	-	-	-	99,3	98,2	99,6	100,0
Pontal	86,4	93,2	94,4	95,3	97,3	97,5	98,6	99,9
Porto Feliz	93,9	94,5	94,7	94,7	95,7	97,9	99,8	99,9
Porto Ferreira	91,8	90,2	90,4	86,0	86,3	89,1	92,1	91,7
Potim	-	-	89,2	85,9	78,7	83,2	92,8	96,0
Potirendaba	85,2	90,8	89,6	90,8	95,7	83,2	96,5	100,0
Pradópolis	84,0	89,9	85,0	85,7	80,9	90,6	94,0	99,9
Praia Grande	90,5	87,1	87,9	90,5	90,4	94,0	95,6	98,3
Presidente Bernardes	97,3	87,5	91,0	94,3	94,7	97,5	95,6	96,7
Quadra	97,1	94,2	94,5	97,3	100,0	96,6	100,0	100,0
Queluz	93,3	83,4	90,8	86,6	83,5	86,4	87,3	92,4
Rancharia	100,0	100,0	100,0	95,0	90,9	100,0	-	-
Restinga	86,5	88,6	89,6	90,1	94,8	93,7	93,9	92,2
Ribeirão Bonito	85,4	80,8	85,6	85,5	91,5	92,8	94,8	100,0
Ribeirão Corrente	88,1	97,2	94,5	88,8	94,4	92,8	95,8	98,9
Ribeirão Pires	96,0	93,5	94,1	96,5	96,5	96,4	97,2	97,3
Ribeirão Preto	92,0	93,8	92,5	93,8	89,6	89,1	90,2	99,2
Rincão	87,2	95,9	94,8	100,0	98,8	97,4	98,7	98,8
Rio Claro	-	-	-	-	-	96,0	-	-
Rio das Pedras	88,3	91,1	86,7	88,8	84,5	87,6	88,5	93,6
Riolândia	-	-	-	-	-	-	98,9	100,0
Roseira	84,2	78,8	83,1	83,8	86,1	91,5	95,0	97,8
Salto	-	98,3	98,9	100,0	99,4	98,9	98,7	100,0
Salto de Pirapora	87,2	89,8	92,9	92,4	95,9	92,0	93,0	100,0
Sandovalina	95,4	90,2	89,0	94,7	91,1	94,1	95,2	100,0
Santa Adélia	97,1	93,5	96,4	96,4	97,9	94,8	97,8	100,0
Santa Branca	89,4	77,2	78,3	83,5	83,7	87,9	88,8	97,0
Santa Cruz da Esperança	91,7	99,3	95,5	97,2	97,1	99,1	99,1	99,1
Santa Cruz do Rio Pardo	82,8	88,4	87,9	99,5	98,9	96,7	99,8	100,0
Santa Fé do Sul	94,4	96,9	97,3	99,9	99,8	99,9	99,6	99,9
Santa Gertrudes	91,1	93,0	91,9	92,6	92,1	94,1	92,5	98,9
Santa Isabel	-	-	-	-	-	97,0	-	-
Santa Rita do Passa Quatro	74,4	86,6	84,9	86,2	88,0	95,8	97,2	100,0
Santana de Parnaíba	84,3	89,0	87,5	87,1	90,8	98,5	98,5	100,0
Santo Antônio da Alegria	-	-	-	-	-	-	95,8	97,8
Santo Antônio de Posse	-	84,0	85,5	88,9	87,7	85,3	82,9	86,3
Santo Antônio do Aracanguá	92,0	96,9	97,7	92,6	96,9	97,9	98,6	99,1
Santo Antônio do Pinhal	80,9	93,2	94,7	92,5	94,4	92,3	90,8	98,9
Santos	82,4	86,8	85,0	84,3	91,0	92,1	93,1	97,6
São Caetano do Sul	-	85,7	79,9	83,1	91,3	94,2	94,3	99,3
São Carlos	90,1	87,0	87,5	91,2	98,5	96,6	97,4	99,5
São José do Barreiro	84,7	90,2	90,7	87,2	92,4	84,6	93,7	100,0
São José do Rio Pardo	83,6	87,1	73,8	84,0	84,3	83,0	82,0	89,6
São José do Rio Preto	89,0	90,3	86,1	85,5	96,3	94,0	97,7	99,0
São José dos Campos	97,0	96,6	97,8	98,1	98,4	99,2	99,7	100,0
São Luiz do Paraitinga	88,0	82,8	89,6	89,7	89,8	81,6	94,0	98,9

Anexo III: Estado de São Paulo – Ensino Fundamental: Anos Finais
Rede Municipal: Taxa de Aprovação
2007/2021

Município	Taxa de Aprovação: 6º ao 9º ano							
	2007	2009	2011	2013	2015	2017	2019	2021
São Miguel Arcanjo	-	-	-	-	-	90,5	-	-
São Paulo	89,2	92,6	93,1	94,2	89,7	91,9	94,6	98,1
São Pedro	71,4	73,8	79,7	79,6	85,3	82,2	89,8	98,0
São Roque	81,2	86,1	83,1	84,4	86,3	86,0	91,4	99,9
São Sebastião	92,5	90,6	92,3	97,2	96,3	96,9	97,6	99,3
São Vicente	94,7	95,0	93,9	88,9	87,3	91,2	92,4	97,5
Serrana	83,9	87,7	81,1	85,6	79,9	81,6	84,1	89,3
Sertãozinho	85,6	85,4	88,0	88,8	89,3	92,9	92,9	97,4
Sete Barras	-	-	-	-	-	91,3	-	-
Severínia	94,6	89,9	88,4	83,6	91,5	97,7	99,3	99,7
Silveiras	-	-	-	-	-	95,1	-	-
Sorocaba	90,0	94,0	95,4	95,3	95,9	97,3	97,9	100,0
Sud Mennucci	98,4	100,0	99,6	98,1	97,8	99,7	99,1	100,0
Sumaré	88,2	91,6	94,0	91,5	90,8	89,6	94,2	99,4
Tabapuã	95,4	98,2	96,5	97,1	97,3	97,4	99,3	100,0
Tabatinga	82,2	91,1	91,8	90,4	87,6	96,9	97,1	98,8
Taboão da Serra	90,2	89,1	95,7	93,2	-	-	-	-
Tanabi	99,2	100,0	100,0	96,6	99,4	100,0	100,0	100,0
Tapiratiba	-	91,5	94,5	89,0	93,9	93,2	97,9	97,3
Taquaritinga	98,2	95,8	98,5	99,4	97,9	100,0	99,4	100,0
Taquarivaí	94,2	87,5	91,7	95,3	95,6	96,7	97,4	99,5
Tarabai	93,8	89,9	93,6	86,8	93,7	95,3	94,7	100,0
Tatuí	-	85,3	89,2	93,3	93,3	94,1	96,9	98,6
Taubaté	89,9	92,0	90,6	89,7	89,4	93,3	97,0	99,7
Tejupá	80,5	87,8	95,9	94,8	90,5	98,7	97,1	100,0
Teodoro Sampaio	-	94,7	94,3	96,2	98,6	99,5	100,0	100,0
Terra Roxa	94,6	99,6	99,5	100,0	100,0	100,0	100,0	100,0
Tietê	-	-	86,6	90,4	87,1	87,5	97,9	100,0
Trabiju	89,7	96,0	85,8	89,2	93,2	86,7	80,2	-
Tremembé	70,3	83,0	78,0	75,8	90,8	91,9	93,7	95,6
Tuiuti	89,8	86,0	84,0	88,7	97,0	99,7	98,8	100,0
Tupi Paulista	89,9	94,0	91,5	94,9	96,8	98,3	99,0	99,2
Ubarana	84,1	90,0	92,0	86,6	91,0	95,1	96,5	95,8
Ubatuba	93,2	90,6	93,3	95,7	95,4	93,9	97,5	98,1
Uchoa	88,6	87,6	85,3	88,2	88,1	94,7	96,0	99,8
Urupês	96,1	93,1	98,2	92,3	93,5	94,0	96,2	100,0
Valinhos	85,1	88,0	84,0	83,2	89,3	88,0	88,9	90,2
Vargem	72,9	86,5	83,4	81,2	96,9	94,8	96,2	97,1
Vinhedo	85,6	81,1	91,6	90,5	93,0	91,7	93,8	95,3
Viradouro	91,8	96,2	94,5	94,3	94,5	92,7	97,9	99,8
Votorantim	-	88,5	100,0	-	-	-	-	-
Votuporanga	-	-	95,6	97,0	96,6	90,0	98,0	100,0

Fonte: MEC/Inep – elaborada pelo DGA/GGE/DPE/FDE.

Anexo III: Estado de São Paulo – Ensino Fundamental: Anos Finais
Rede Pública: Taxa de Aprovação
2007/2021

Município	Taxa de Aprovação: 6º ao 9º ano							
	2007	2009	2011	2013	2015	2017	2019	2021
Adamantina	94,8	96,4	88,7	89,8	95,8	94,5	97,2	99,0
Adolfo	96,3	93,8	93,9	96,1	90,7	93,9	93,1	97,7
Aguaí	89,3	90,3	88,6	90,6	87,8	89,1	96,2	98,7
Águas da Prata	96,9	90,3	94,4	99,0	100,0	100,0	98,8	93,4
Águas de Lindóia	92,0	90,1	90,8	90,5	90,4	89,4	88,2	93,1
Águas de Santa Bárbara	90,6	94,0	93,2	89,9	98,9	97,4	99,7	99,7
Águas de São Pedro	87,3	87,1	86,4	98,2	94,9	97,9	98,1	97,4
Agudos	91,0	93,9	89,7	91,4	94,3	93,6	95,5	95,6
Alambari	90,1	94,8	94,9	94,5	95,1	95,8	98,4	100,0
Alfredo Marcondes	89,3	95,8	95,8	91,8	92,1	89,2	94,9	97,8

Anexo III: Estado de São Paulo – Ensino Fundamental: Anos Finais
Rede Pública: Taxa de Aprovação
2007/2021

Município	Taxa de Aprovação: 6º ao 9º ano							
	2007	2009	2011	2013	2015	2017	2019	2021
Altair	92,8	97,0	96,7	99,5	98,4	97,9	100,0	100,0
Altinópolis	85,0	84,3	93,7	90,8	89,5	94,5	98,1	100,0
Alto Alegre	90,7	94,7	93,9	97,0	98,2	97,4	96,4	100,0
Alumínio	88,5	84,0	92,3	87,0	79,8	89,4	93,5	99,9
Álvares Florence	99,2	98,2	98,0	99,5	95,7	100,0	98,6	100,0
Álvares Machado	89,4	93,2	85,8	89,7	90,4	88,7	90,2	93,0
Álvaro de Carvalho	97,1	97,9	96,6	99,6	96,0	96,4	96,8	100,0
Alvinlândia	93,4	92,1	94,1	90,8	89,6	91,8	99,4	99,5
Americana	93,1	93,0	93,0	95,9	93,7	94,5	97,0	98,3
Américo Brasiliense	93,4	94,2	93,5	95,9	96,1	95,0	98,0	99,8
Américo de Campos	94,1	96,9	92,6	95,0	95,1	94,8	96,9	99,7
Amparo	93,3	94,7	93,5	95,3	95,2	95,7	96,3	99,0
Analândia	82,4	92,6	89,3	91,9	95,7	96,4	90,2	96,1
Andradina	88,3	86,8	90,3	92,1	95,7	94,8	98,2	99,4
Angatuba	87,4	91,0	92,7	92,6	91,6	93,8	95,7	98,4
Anhembi	88,8	96,0	97,1	93,9	92,7	89,4	96,5	99,0
Anhumas	92,3	95,3	92,9	91,7	91,8	100,0	100,0	98,9
Aparecida	79,9	84,0	89,4	91,9	88,0	86,3	93,4	97,7
Aparecida d'Oeste	99,6	99,2	98,5	95,8	95,4	96,7	96,7	100,0
Apiaí	90,5	94,2	95,8	95,5	98,7	98,8	98,7	99,6
Araçariguama	68,9	83,9	81,1	89,5	90,3	94,2	92,0	99,0
Araçatuba	92,0	94,2	94,3	92,9	96,5	96,0	97,2	99,0
Araçoiaba da Serra	91,6	95,8	96,5	97,8	97,2	98,6	99,2	99,8
Aramina	91,1	91,5	86,7	92,0	99,1	98,0	94,1	96,8
Arandu	86,0	80,8	98,1	93,6	92,1	94,4	97,7	99,7
Arapeí	84,1	71,8	90,1	86,1	91,8	93,8	90,0	97,3
Araraquara	91,6	92,3	90,8	92,5	93,8	94,4	97,1	99,6
Araras	90,0	92,3	91,5	93,8	96,1	96,7	97,1	98,0
Arco-Íris	91,0	97,8	91,7	96,9	99,0	100,0	100,0	100,0
Arealva	94,5	95,6	95,2	96,7	93,0	93,2	95,6	96,6
Areias	96,3	89,6	94,2	94,1	93,0	91,5	95,9	97,5
Areiópolis	78,3	87,9	86,1	94,4	91,0	90,7	93,4	98,1
Ariranha	94,6	96,1	97,0	97,1	98,0	98,7	99,4	100,0
Artur Nogueira	93,2	90,6	91,4	93,8	90,3	90,8	96,4	99,3
Arujá	86,2	91,4	92,4	94,8	94,7	96,4	97,9	99,1
Aspásia	98,5	100,0	99,0	99,1	98,8	97,5	98,7	100,0
Assis	94,7	94,7	93,1	94,5	91,5	91,5	94,8	96,3
Atibaia	91,6	94,0	92,5	94,4	95,7	96,1	98,4	99,3
Auriflama	93,4	94,3	97,2	99,3	99,8	98,9	99,4	99,0
Avaí	89,4	96,8	93,4	92,6	91,5	96,6	98,8	98,9
Avanhandava	77,6	87,5	81,4	86,0	89,3	89,5	92,2	99,6
Avaré	87,5	91,0	92,2	94,5	95,2	95,0	97,8	97,8
Bady Bassitt	89,9	81,7	91,4	87,9	92,2	95,1	92,2	99,6
Balbinos	100,0	100,0	-	-	-	100,0	100,0	100,0
Bálsamo	94,9	92,7	96,3	98,2	94,1	94,1	98,3	99,7
Bananal	85,6	82,4	83,2	87,1	93,9	85,3	88,3	95,7
Barão de Antonina	89,5	97,3	93,1	95,8	97,4	97,0	100,0	100,0
Barbosa	75,4	81,6	85,6	91,6	88,6	89,4	97,1	99,7
Bariri	86,2	90,7	94,3	95,0	92,7	97,1	97,0	97,8
Barra Bonita	94,8	95,2	95,2	95,9	97,5	97,3	98,4	99,9
Barra do Chapéu	94,6	98,1	95,6	94,9	94,3	91,7	98,0	100,0
Barra do Turvo	84,0	87,4	91,2	89,1	92,7	95,1	94,2	98,6
Barretos	88,7	95,1	92,9	95,8	95,3	97,8	99,3	98,8
Barrinha	92,4	92,3	88,3	90,9	91,9	94,3	96,3	100,0
Barueri	89,8	90,9	91,0	90,6	91,4	93,2	96,8	99,8
Bastos	93,1	93,7	93,8	94,8	97,7	97,0	99,3	100,0
Batatais	92,6	90,3	90,1	91,0	94,8	93,4	95,0	97,5
Bauru	91,2	93,8	91,0	93,6	93,2	91,9	93,3	97,2
Bebedouro	93,3	96,5	94,2	94,9	93,4	96,0	96,9	99,2
Bento de Abreu	94,5	96,2	95,5	97,1	99,2	100,0	100,0	100,0
Bernardino de Campos	88,0	89,7	90,6	96,5	96,5	97,3	98,9	99,6
Bertioga	88,1	89,1	88,2	89,8	91,0	87,1	95,9	95,2

Anexo III: Estado de São Paulo – Ensino Fundamental: Anos Finais
Rede Pública: Taxa de Aprovação
2007/2021

Município	Taxa de Aprovação: 6º ao 9º ano							
	2007	2009	2011	2013	2015	2017	2019	2021
Bilac	98,2	96,9	89,2	91,9	98,7	96,0	97,4	99,6
Birigui	93,0	95,6	96,3	96,2	97,4	96,5	97,8	99,5
Biritiba Mirim	86,4	92,0	89,2	92,2	92,0	93,6	97,7	97,9
Boa Esperança do Sul	83,1	87,5	83,4	87,4	89,9	91,6	86,0	96,6
Bocaina	89,4	88,4	88,6	88,8	97,7	94,2	95,9	94,4
Bofete	89,6	86,4	86,2	84,1	84,7	89,3	90,7	94,2
Boituva	95,6	97,1	96,9	97,5	98,4	98,5	98,3	99,5
Bom Jesus dos Perdões	90,6	91,8	89,4	95,4	93,0	96,4	96,2	99,4
Bom Sucesso de Itararé	86,7	98,4	93,4	97,2	92,4	94,9	99,6	99,3
Borá	-	-	-	100,0	-	98,1	98,2	100,0
Boracéia	86,8	93,9	92,7	92,9	97,1	97,7	98,6	99,6
Borborema	89,5	93,7	94,4	98,8	99,2	99,2	98,3	100,0
Borebi	82,1	81,5	90,9	87,6	94,8	89,4	87,6	97,1
Botucatu	85,4	88,1	85,4	88,7	92,6	92,4	92,2	98,3
Bragança Paulista	89,6	88,3	90,6	92,1	93,8	97,3	98,8	99,4
Braúna	92,6	97,1	96,2	97,7	97,8	97,0	97,9	98,9
Brejo Alegre	91,3	93,5	97,0	98,4	98,9	95,9	98,3	100,0
Brodowski	90,3	87,2	92,1	96,1	95,0	91,2	92,8	94,3
Brotas	89,7	91,4	90,2	91,2	97,3	94,4	96,7	98,3
Buri	89,4	93,5	90,7	89,9	86,5	93,8	92,0	96,3
Buritama	93,8	97,6	98,1	99,4	99,5	98,6	99,5	99,9
Buritizal	65,7	59,8	59,4	71,8	78,8	82,9	-	94,1
Cabrália Paulista	88,0	92,8	91,1	95,9	91,2	86,2	94,8	95,7
Cabreúva	95,2	97,8	94,1	92,8	97,1	94,0	98,3	99,4
Caçapava	85,1	88,5	90,6	88,9	89,8	91,2	94,2	98,0
Cachoeira Paulista	82,8	87,4	81,7	88,4	93,3	94,7	95,5	95,8
Caconde	91,0	95,3	90,2	96,9	95,8	95,2	98,4	100,0
Cafelândia	91,1	89,6	94,1	93,5	92,5	92,3	95,9	100,0
Caiabu	91,9	93,6	95,7	91,0	91,2	98,7	97,3	96,2
Caieiras	91,2	93,6	93,0	98,0	98,4	98,0	98,8	99,6
Caiuá	93,4	94,2	95,2	93,6	97,1	96,3	100,0	99,1
Cajamar	90,3	93,1	93,7	95,9	94,5	95,4	96,3	98,2
Cajati	88,5	92,3	97,0	95,4	97,4	93,0	96,7	98,1
Cajobi	89,9	97,3	98,5	99,4	99,0	99,4	100,0	100,0
Cajuru	83,8	92,5	95,2	94,6	97,9	96,8	94,6	98,4
Campina do Monte Alegre	89,4	91,6	93,3	90,2	93,1	88,8	95,9	94,4
Campinas	87,4	90,4	88,9	91,6	92,7	93,6	95,8	98,5
Campo Limpo Paulista	93,1	94,2	93,4	92,2	95,0	92,9	94,9	99,4
Campos do Jordão	83,3	85,1	81,9	88,5	87,6	94,7	95,6	98,1
Campos Novos Paulista	92,1	91,3	86,9	92,9	90,8	94,1	93,5	99,6
Cananéia	94,3	91,0	92,2	92,0	92,5	92,1	91,3	94,5
Canas	78,3	85,3	88,9	95,7	93,3	91,9	88,1	91,4
Cândido Mota	97,0	96,6	95,4	94,6	96,4	96,5	97,2	99,4
Cândido Rodrigues	100,0	98,1	97,6	100,0	100,0	100,0	99,1	98,5
Canitar	84,0	85,4	94,3	98,0	97,2	94,6	97,0	100,0
Capão Bonito	95,5	96,1	95,5	93,6	91,5	91,0	93,3	99,9
Capela do Alto	89,0	86,6	90,7	89,0	96,6	97,2	99,4	99,9
Capivari	90,1	91,7	91,7	92,6	91,9	93,5	93,0	98,4
Caraguatatuba	90,4	96,2	95,4	97,0	97,4	98,2	99,3	99,2
Carapicuíba	88,5	92,8	92,8	92,5	92,4	92,5	95,2	97,5
Cardoso	91,9	89,6	90,1	94,1	97,7	96,6	96,1	100,0
Casa Branca	90,5	91,2	94,1	96,0	96,7	95,2	93,0	97,7
Cássia dos Coqueiros	87,9	99,5	92,6	95,5	92,9	86,9	85,0	97,7
Castilho	88,3	93,2	94,0	95,6	98,3	96,9	98,7	99,3
Catanduva	89,0	95,0	91,9	92,4	95,1	95,7	95,6	99,7
Catiguá	88,6	96,4	98,3	98,1	96,5	96,7	99,4	100,0
Cedral	76,5	77,4	87,4	87,9	92,7	93,5	97,3	96,4
Cerqueira César	89,3	93,0	91,5	93,7	94,5	92,8	98,9	99,4
Cerquilho	95,3	96,4	97,4	95,5	96,0	97,0	98,3	100,0
Cesário Lange	90,3	84,1	84,6	90,6	94,0	93,6	94,7	97,7
Charqueada	93,0	90,1	93,4	94,7	96,2	98,2	96,9	99,6
Chavantes	86,1	89,3	87,6	95,0	93,0	95,4	98,2	98,9

Anexo III: Estado de São Paulo – Ensino Fundamental: Anos Finais
Rede Pública: Taxa de Aprovação
2007/2021

Município	Taxa de Aprovação: 6º ao 9º ano							
	2007	2009	2011	2013	2015	2017	2019	2021
Clementina	93,9	94,1	97,0	97,6	99,7	99,5	99,0	99,0
Colina	89,0	93,1	95,4	93,7	96,9	98,1	99,6	100,0
Colômbia	83,1	91,9	93,4	91,3	96,1	92,5	97,7	98,2
Conchal	89,3	93,3	94,9	96,4	97,0	96,7	96,3	97,9
Conchas	88,3	89,2	86,1	92,0	94,5	97,8	97,8	98,7
Cordeirópolis	93,3	95,4	93,0	89,5	95,1	95,2	88,5	91,1
Coroados	93,0	97,1	99,3	98,6	97,0	96,4	99,2	100,0
Coronel Macedo	87,1	93,4	93,6	94,1	99,2	92,8	98,6	99,6
Corumbataí	90,6	99,1	88,6	93,6	96,0	95,1	96,7	99,2
Cosmópolis	92,8	91,2	94,1	91,1	91,7	93,2	95,1	97,1
Cosmorama	93,4	95,6	97,0	95,2	95,1	99,2	99,0	99,8
Cotia	84,9	85,8	87,5	90,4	90,1	89,5	93,3	97,3
Cravinhos	82,6	92,6	82,1	83,9	88,0	83,7	88,1	99,3
Cristais Paulista	94,9	93,0	94,7	93,9	98,2	95,3	96,8	99,8
Cruzália	95,1	99,3	100,0	100,0	100,0	98,7	100,0	100,0
Cruzeiro	89,7	89,5	88,6	89,6	92,1	94,1	95,5	97,8
Cubatão	77,3	85,9	87,5	86,1	86,9	89,3	93,3	96,8
Cunha	90,3	93,1	93,7	92,1	90,0	94,1	94,6	98,0
Descalvado	83,5	87,3	90,8	89,2	92,0	91,6	91,6	97,2
Diadema	86,9	91,4	92,0	93,2	92,9	97,0	98,7	98,8
Dirce Reis	95,2	95,0	89,0	94,1	90,0	92,8	100,0	100,0
Divinolândia	87,1	93,2	94,0	92,6	91,1	95,4	95,6	98,5
Dobrada	97,5	93,2	99,4	100,0	100,0	100,0	99,8	100,0
Dois Córregos	93,2	92,8	93,7	97,0	98,4	98,1	99,5	99,9
Dolcinópolis	100,0	99,2	99,2	96,8	94,9	93,8	95,4	100,0
Dourado	93,2	93,2	96,4	97,9	95,6	96,8	98,2	100,0
Dracena	89,1	92,2	91,0	90,7	94,5	93,2	95,4	98,3
Duartina	92,1	94,7	94,7	97,2	96,3	96,9	97,1	99,8
Dumont	92,8	94,8	94,9	95,0	98,6	98,9	99,1	100,0
Echaporã	85,1	93,4	90,1	98,2	98,7	92,8	96,5	99,3
Eldorado	92,2	95,5	98,0	97,2	96,0	97,8	97,7	99,3
Elias Fausto	90,8	94,2	92,4	93,0	96,0	94,4	96,5	99,7
Elisiário	96,8	97,9	98,9	100,0	100,0	99,3	98,2	98,6
Embaúba	92,2	94,2	95,2	99,1	97,3	99,1	99,0	98,9
Embu das Artes	85,0	86,1	86,8	90,3	89,0	91,3	93,7	98,1
Embu-Guaçu	91,9	93,3	94,1	96,1	96,1	97,8	99,2	99,7
Emilianópolis	89,1	89,5	86,8	92,7	97,4	98,5	99,2	98,5
Engenheiro Coelho	90,2	94,8	95,2	93,1	94,6	93,3	95,9	98,2
Espírito Santo do Pinhal	91,3	90,0	92,4	91,1	94,3	93,8	95,4	97,5
Espírito Santo do Turvo	92,8	95,9	95,1	99,6	95,8	97,4	99,6	100,0
Estiva Gerbi	91,4	89,0	88,2	89,6	88,1	91,5	89,3	99,7
Estrela do Norte	99,0	95,8	97,1	98,1	99,3	97,7	100,0	100,0
Estrela d'Oeste	92,1	94,7	92,7	94,1	97,4	95,4	98,8	100,0
Euclides da Cunha Paulista	95,8	96,7	99,5	99,0	98,7	96,1	99,6	99,8
Fartura	93,4	97,0	98,3	97,1	97,7	95,0	97,9	98,4
Fernando Prestes	95,8	94,5	96,6	97,7	98,6	97,2	99,0	100,0
Fernandópolis	94,0	95,1	93,1	95,9	95,0	97,0	97,9	99,8
Fernão	99,2	100,0	96,9	96,6	93,3	97,6	100,0	100,0
Ferraz de Vasconcelos	88,3	89,7	89,1	89,5	92,5	93,1	95,5	98,7
Flora Rica	82,6	98,5	89,2	92,0	93,1	94,7	93,8	-
Floreal	94,9	97,9	95,8	99,3	98,4	97,3	100,0	100,0
Flórida Paulista	91,8	94,0	90,1	92,9	91,6	89,3	96,6	100,0
Florínea	95,6	92,7	95,7	94,8	92,1	87,3	96,7	98,0
Franca	93,4	94,9	93,9	95,0	95,5	95,5	97,1	98,5
Francisco Morato	89,2	92,1	91,7	95,5	96,7	97,0	97,5	99,0
Franco da Rocha	89,1	91,9	91,3	96,0	96,7	96,6	97,8	99,5
Gabriel Monteiro	98,4	98,4	100,0	100,0	98,2	100,0	100,0	100,0
Gália	91,0	94,1	94,4	94,3	98,4	93,3	95,7	100,0
Garça	92,7	92,6	95,4	96,1	96,9	98,2	99,0	99,6
Gastão Vidigal	94,1	99,0	99,5	99,5	95,5	97,2	97,5	100,0
Gavião Peixoto	85,7	86,6	87,8	93,0	92,7	88,8	97,9	100,0
General Salgado	94,9	95,9	94,7	96,6	94,1	96,3	94,8	98,8

Anexo III: Estado de São Paulo – Ensino Fundamental: Anos Finais
Rede Pública: Taxa de Aprovação
2007/2021

Município	Taxa de Aprovação: 6º ao 9º ano							
	2007	2009	2011	2013	2015	2017	2019	2021
Getulina	84,4	91,6	89,5	94,4	92,5	91,9	99,0	99,7
Glicério	83,8	94,6	92,7	89,4	97,7	92,1	98,4	99,5
Guaiçara	80,7	77,4	79,3	89,1	89,3	88,9	94,6	99,7
Guaimbê	85,3	86,9	90,0	94,4	89,2	92,5	94,7	99,7
Guaíra	91,4	92,2	94,9	95,5	98,0	97,2	99,5	99,9
Guapiaçu	66,5	83,2	93,4	82,8	94,5	94,2	94,3	97,1
Guapiara	95,8	98,7	99,1	99,1	99,0	98,1	98,3	99,7
Guará	82,0	71,8	80,7	86,6	83,7	91,8	89,0	96,9
Guaraçaí	91,8	91,7	84,7	94,0	93,4	95,5	96,4	99,1
Guaraci	91,0	96,3	97,0	97,9	98,2	96,8	97,4	100,0
Guarani d'Oeste	89,9	93,7	95,7	93,6	95,3	100,0	100,0	100,0
Guarantã	78,0	81,5	87,7	86,6	87,4	88,9	90,6	100,0
Guararapes	94,4	95,7	92,8	96,5	97,5	95,9	98,7	99,9
Guararema	87,6	93,3	95,5	91,5	91,5	91,6	96,2	99,3
Guaratinguetá	90,0	88,1	87,3	89,5	89,5	88,3	92,4	97,6
Guareí	85,7	91,1	92,3	88,7	97,0	95,3	97,6	95,8
Guariba	90,5	90,3	90,4	93,2	93,7	95,2	97,6	99,8
Guarujá	83,9	82,1	87,5	87,8	92,0	93,1	97,2	97,3
Guarulhos	87,6	89,5	89,0	91,6	93,4	94,5	96,4	97,8
Guatapará	94,8	94,8	91,5	95,0	87,9	89,8	93,1	93,2
Guzolândia	95,2	96,5	96,2	98,9	99,2	99,1	100,0	100,0
Herculândia	92,2	97,3	95,3	97,9	98,8	94,2	97,3	99,1
Holambra	74,6	93,4	98,5	93,0	96,6	97,9	97,4	100,0
Hortolândia	90,1	92,5	93,1	94,2	96,0	94,2	97,0	98,2
Iacanga	90,9	95,1	96,0	94,7	92,2	96,6	97,8	100,0
Iacri	92,2	97,4	95,3	98,6	95,2	92,2	98,6	99,0
Iaras	95,0	91,8	94,8	86,3	94,5	96,1	99,0	100,0
Ibaté	88,1	91,5	95,8	96,1	95,4	97,4	99,4	99,3
Ibirá	94,9	91,7	97,9	99,6	99,3	98,6	100,0	100,0
Ibirarema	87,3	87,0	93,5	92,8	84,7	92,5	95,6	98,7
Ibitinga	87,9	93,5	94,2	97,4	95,7	96,2	98,1	99,1
Ibiúna	90,1	91,1	95,4	97,8	97,4	94,4	97,6	98,2
Icém	85,0	91,3	89,0	87,4	90,3	90,1	95,2	100,0
Iepê	94,4	94,0	99,4	97,1	99,3	97,7	99,4	100,0
Igaraçu do Tietê	89,6	89,3	92,3	91,3	89,0	89,2	94,3	97,5
Igarapava	91,5	89,2	88,7	89,6	93,7	88,5	94,1	100,0
Igaratá	94,4	93,3	93,2	92,2	91,3	94,4	93,8	93,6
Iguape	86,8	90,2	90,1	94,9	94,7	97,8	99,5	99,9
Ilha Comprida	87,1	78,8	85,2	92,2	97,6	97,5	99,2	100,0
Ilha Solteira	89,6	93,6	94,3	95,6	98,6	98,9	97,8	99,8
Ilhabela	92,2	96,1	94,4	91,4	95,3	98,2	97,0	97,7
Indaiatuba	91,9	93,4	94,1	95,1	96,1	96,0	96,8	97,2
Indiana	88,1	95,3	96,3	97,2	98,2	96,4	97,0	99,0
Indiaporã	92,9	91,4	90,5	94,4	91,5	94,2	98,6	100,0
Inúbia Paulista	92,8	93,3	98,8	95,7	96,1	96,0	97,6	100,0
Ipaussu	76,3	89,7	85,5	86,2	90,9	91,1	95,6	100,0
Iperó	80,9	86,5	84,6	85,0	88,4	93,0	91,0	99,6
Ipeúna	97,8	98,9	99,8	97,3	97,4	97,6	100,0	100,0
Ipiguá	82,9	91,5	87,2	91,2	97,4	93,4	97,2	96,4
Iporanga	92,4	90,8	92,3	92,0	95,2	98,4	98,8	99,6
Ipuã	89,7	88,4	87,7	92,1	92,0	91,8	95,2	100,0
Iracemápolis	93,8	97,1	94,0	95,7	98,2	92,8	99,2	99,4
Irapuã	93,8	94,7	90,3	98,9	97,5	97,7	100,0	98,6
Irapuru	90,0	85,1	91,6	92,6	96,5	83,5	92,5	96,6
Itaberá	88,7	90,4	92,2	95,2	96,3	96,8	97,5	100,0
Itaí	88,3	94,0	95,8	89,8	92,1	92,0	97,4	99,1
Itajobi	88,1	97,9	97,3	94,9	96,6	93,6	98,4	100,0
Itaju	91,0	93,5	97,4	97,7	98,7	98,2	98,5	98,0
Itanhaém	89,0	90,1	91,3	91,8	90,0	92,1	96,0	99,7
Itaoca	98,5	98,5	97,4	96,5	98,8	99,1	99,1	100,0
Itapecerica da Serra	90,1	92,2	92,1	93,1	93,6	94,9	97,9	99,1
Itapetininga	88,4	94,5	92,5	92,9	97,8	96,2	97,8	98,5

Anexo III: Estado de São Paulo – Ensino Fundamental: Anos Finais
Rede Pública: Taxa de Aprovação
2007/2021

Município	Taxa de Aprovação: 6º ao 9º ano							
	2007	2009	2011	2013	2015	2017	2019	2021
Itapeva	93,3	95,6	95,0	95,2	95,8	97,9	98,0	99,4
Itapevi	87,3	88,3	89,3	89,7	91,3	90,3	95,3	98,5
Itapira	85,7	91,6	89,7	91,1	91,0	88,3	91,4	97,7
Itapirapuã Paulista	97,5	99,4	98,2	97,7	96,7	97,0	97,2	99,2
Itápolis	94,0	98,4	98,4	98,8	98,1	98,3	99,3	99,9
Itaporanga	89,9	93,8	93,7	94,1	89,8	91,0	96,3	97,3
Itapuí	81,4	92,3	86,4	87,1	92,6	96,7	96,9	96,6
Itapura	88,2	85,2	89,5	97,2	97,3	98,0	97,8	99,5
Itaquaquecetuba	86,3	88,3	89,5	90,5	94,0	93,1	94,9	97,9
Itararé	91,8	92,6	94,5	95,5	96,9	94,2	96,1	97,9
Itariri	89,0	91,7	90,6	93,1	92,8	90,9	97,8	99,7
Itatiba	94,2	93,9	94,2	93,6	94,6	94,0	95,2	96,7
Itatinga	79,4	87,2	82,4	84,3	81,4	93,8	97,5	97,3
Itirapina	95,2	91,1	94,3	94,7	97,2	97,3	97,0	99,3
Itirapuã	91,5	91,0	88,5	92,9	89,2	88,3	96,2	98,8
Itobi	89,0	88,2	100,0	99,7	85,6	82,8	90,9	100,0
Itu	88,2	87,3	88,4	89,7	93,6	91,8	96,3	96,0
Itupeva	94,9	94,6	96,9	93,7	96,0	94,0	97,6	96,7
Ituverava	81,6	89,4	89,1	86,9	89,5	75,4	70,7	95,1
Jaborandi	82,3	92,2	96,7	96,6	97,0	97,5	97,3	100,0
Jaboticabal	87,1	91,2	92,0	94,3	93,1	93,7	94,3	99,6
Jacareí	90,0	93,0	93,4	94,2	94,2	95,4	97,2	99,0
Jaci	91,6	96,2	98,9	94,2	96,7	100,0	90,7	99,7
Jacupiranga	89,8	92,8	95,3	98,0	98,0	97,7	97,8	99,6
Jaguariúna	92,0	92,7	96,0	96,0	97,6	98,7	99,2	99,7
Jales	95,2	97,4	97,0	98,7	99,1	98,2	98,3	99,7
Jambeiro	93,2	82,3	86,8	94,6	91,6	85,6	91,5	97,7
Jandira	86,0	86,5	87,5	90,0	91,2	90,7	95,7	98,0
Jardinópolis	85,4	87,7	92,1	93,9	97,0	96,4	93,0	96,1
Jarinu	94,0	92,6	95,0	95,2	96,2	94,8	98,1	99,2
Jaú	87,0	86,5	94,3	92,7	94,7	93,0	97,0	98,0
Jeriquara	92,9	98,3	97,1	97,7	95,1	96,0	94,8	100,0
Joanópolis	92,7	92,2	88,8	95,0	96,6	97,1	97,6	99,7
João Ramalho	94,4	95,2	95,5	96,5	95,8	95,6	98,6	99,6
José Bonifácio	92,8	89,6	92,7	96,5	95,4	94,7	97,5	98,9
Júlio Mesquita	95,7	89,0	95,1	99,7	100,0	98,7	98,9	100,0
Jumirim	90,8	88,6	97,3	92,4	91,9	98,4	97,8	100,0
Jundiaí	92,5	94,7	95,1	94,3	95,6	94,7	96,5	98,9
Junqueirópolis	93,2	87,0	95,6	95,2	95,1	95,8	97,5	99,8
Juquiá	90,6	91,2	89,9	91,8	96,6	97,3	99,4	99,4
Juquitiba	86,8	92,3	91,7	92,6	94,9	97,7	99,5	99,9
Lagoinha	93,4	91,6	93,2	92,2	96,5	97,3	98,1	98,3
Laranjal Paulista	81,9	79,3	84,1	87,8	93,6	90,2	92,4	98,8
Lavínia	84,9	81,7	95,0	98,2	90,9	93,0	93,5	93,5
Lavrinhas	95,3	91,3	92,9	91,7	91,5	93,2	95,0	98,0
Leme	90,4	95,9	95,9	95,6	96,3	96,9	97,5	99,5
Lençóis Paulista	91,4	94,9	93,5	92,7	94,7	94,3	96,3	98,2
Limeira	91,4	93,4	93,6	92,6	92,8	93,2	95,9	98,1
Lindóia	85,0	86,0	70,9	83,6	87,8	75,0	90,2	92,4
Lins	88,1	88,1	86,2	86,9	88,4	89,9	92,6	98,6
Lorena	85,7	85,6	83,0	86,3	87,3	86,4	89,5	95,2
Lourdes	95,6	96,9	99,2	97,7	94,8	99,0	100,0	100,0
Louveira	91,5	95,1	92,2	95,3	95,6	96,6	98,0	99,0
Lucélia	91,8	93,6	90,2	90,3	97,4	94,4	95,9	99,7
Lucianópolis	93,9	99,3	97,5	97,7	100,0	99,0	99,2	98,6
Luís Antônio	83,5	83,3	83,0	86,7	82,2	83,8	84,2	97,7
Luiziânia	92,6	91,0	91,4	95,7	97,8	93,7	99,6	100,0
Lupércio	94,5	93,5	94,3	96,2	95,2	94,1	98,6	98,7
Lutécia	99,0	94,0	91,9	96,4	91,4	95,5	96,9	100,0
Macatuba	91,4	96,8	99,3	96,9	99,0	94,3	94,7	99,1
Macaubal	93,0	99,2	97,5	95,8	99,0	95,1	99,0	100,0
Macedônia	98,6	100,0	96,6	97,6	96,2	97,5	99,4	100,0

Anexo III: Estado de São Paulo – Ensino Fundamental: Anos Finais
Rede Pública: Taxa de Aprovação
2007/2021

Município	Taxa de Aprovação: 6º ao 9º ano							
	2007	2009	2011	2013	2015	2017	2019	2021
Magda	95,5	98,9	92,6	94,0	91,5	98,2	97,5	99,3
Mairinque	88,4	83,2	85,3	87,3	86,6	86,3	89,9	-
Mairiporã	90,3	94,0	95,5	97,7	98,4	98,3	98,5	99,0
Manduri	84,6	89,7	88,0	93,3	94,9	95,2	95,0	95,3
Marabá Paulista	92,6	98,3	98,3	100,0	96,5	98,7	100,0	100,0
Maracaí	98,4	98,1	94,0	96,9	98,7	96,7	97,7	99,7
Marapoama	96,6	96,6	97,2	97,2	87,9	97,6	100,0	100,0
Mariápolis	95,4	98,1	94,1	88,8	92,3	93,5	97,5	100,0
Marília	95,2	95,9	94,9	95,8	97,1	97,6	97,4	99,3
Marinópolis	94,8	96,6	97,1	98,5	100,0	99,0	99,0	100,0
Martinópolis	87,3	91,5	91,8	96,7	96,2	95,0	97,1	99,7
Matão	93,0	92,8	94,6	96,0	96,7	97,4	98,0	99,8
Mauá	90,7	91,4	91,7	91,8	92,6	93,2	95,8	98,0
Mendonça	98,4	99,3	98,8	99,3	95,1	97,5	98,5	99,7
Meridiano	97,2	98,8	95,8	96,7	97,2	98,6	99,1	100,0
Mesópolis	99,2	99,2	97,6	99,1	87,1	96,3	98,0	100,0
Miguelópolis	97,1	90,1	84,6	84,5	84,4	89,3	85,3	91,2
Mineiros do Tietê	90,8	95,4	97,9	95,2	96,1	94,5	98,3	100,0
Mira Estrela	97,3	98,9	99,4	99,3	97,7	96,8	100,0	100,0
Miracatu	88,9	91,5	89,9	92,1	94,8	93,4	99,0	99,2
Mirandópolis	88,9	92,3	96,4	97,8	98,0	96,9	99,6	98,1
Mirante do Paranapanema	95,6	94,9	97,7	97,4	96,6	95,6	98,8	99,6
Mirassol	91,8	96,7	94,9	93,7	96,5	96,5	97,8	98,0
Mirassolândia	96,0	97,0	91,3	89,5	91,8	84,5	98,7	99,1
Mococa	89,4	94,0	93,0	93,6	95,1	95,8	97,2	99,4
Mogi das Cruzes	88,7	91,3	92,6	93,1	94,9	95,2	98,1	98,7
Mogi Guaçu	90,2	92,6	89,7	88,5	93,3	94,1	96,3	96,3
Mogi Mirim	91,2	91,5	88,3	89,1	89,5	91,4	94,7	99,4
Mombuca	92,3	95,1	89,7	86,5	82,8	86,8	92,8	97,2
Monções	99,1	98,0	98,9	98,0	100,0	97,8	98,9	100,0
Mongaguá	86,5	92,0	94,7	91,9	91,4	92,7	94,4	98,3
Monte Alegre do Sul	71,2	75,4	79,8	65,3	73,9	72,1	83,0	89,9
Monte Alto	90,4	94,9	95,3	95,2	96,0	98,2	98,9	99,7
Monte Aprazível	95,1	98,3	98,0	98,7	97,9	97,2	98,9	99,9
Monte Azul Paulista	92,5	96,7	97,5	95,7	95,5	97,3	98,7	98,3
Monte Castelo	93,1	95,5	97,4	98,6	99,5	95,9	97,3	98,9
Monte Mor	86,8	88,3	87,7	89,9	89,5	91,4	92,8	95,3
Monteiro Lobato	89,9	95,5	98,1	93,9	87,9	88,3	94,1	98,3
Morro Agudo	90,4	91,4	83,4	87,8	94,5	92,4	91,1	97,9
Morungaba	93,8	95,1	88,9	88,3	93,1	94,0	95,1	99,7
Motuca	91,9	95,9	75,9	91,1	86,7	88,1	89,8	100,0
Murutinga do Sul	96,7	98,4	95,7	93,4	94,4	92,0	97,6	100,0
Nantes	100,0	100,0	98,6	99,1	100,0	100,0	98,5	100,0
Narandiba	83,5	89,6	87,8	93,1	94,0	95,4	96,1	93,3
Natividade da Serra	83,0	95,6	98,9	91,8	98,3	97,0	99,0	98,6
Nazaré Paulista	88,7	86,3	91,1	96,2	96,9	99,2	98,7	99,9
Neves Paulista	93,8	92,6	100,0	99,7	99,4	98,3	99,4	100,0
Nhandeara	93,5	95,7	93,6	98,1	98,5	97,0	99,5	100,0
Nipoã	91,5	96,2	96,5	96,4	95,9	94,8	97,3	100,0
Nova Aliança	84,9	89,7	86,9	84,2	86,6	81,4	81,4	97,2
Nova Campina	79,0	88,8	88,1	95,6	92,5	96,4	94,7	100,0
Nova Canaã Paulista	100,0	95,5	95,3	99,0	100,0	100,0	100,0	100,0
Nova Castilho	-	96,7	98,6	95,5	-	100,0	-	100,0
Nova Europa	89,6	90,4	94,0	94,8	94,1	96,6	99,6	100,0
Nova Granada	88,4	91,6	93,2	90,4	89,3	93,0	95,7	99,5
Nova Guataporanga	90,9	91,2	94,5	88,2	98,9	98,7	100,0	100,0
Nova Independência	86,9	94,1	93,8	94,1	90,5	91,8	93,7	100,0
Nova Luzitânia	99,4	98,0	97,4	98,0	94,0	94,4	98,6	99,3
Nova Odessa	94,5	95,9	97,0	97,3	98,0	98,0	99,4	99,6
Novais	90,6	93,2	90,9	95,2	93,0	96,5	96,0	99,6
Novo Horizonte	75,8	93,8	90,4	97,4	97,6	98,8	99,5	99,9
Nuporanga	93,1	94,1	93,6	90,4	81,3	86,1	93,5	92,7

Anexo III: Estado de São Paulo – Ensino Fundamental: Anos Finais
Rede Pública: Taxa de Aprovação
2007/2021

Município	Taxa de Aprovação: 6º ao 9º ano							
	2007	2009	2011	2013	2015	2017	2019	2021
Ocauçu	91,4	89,4	91,5	95,0	98,6	99,0	99,1	100,0
Óleo	93,5	90,4	97,0	93,0	97,0	97,1	99,2	97,7
Olímpia	92,7	97,2	98,4	98,4	98,5	98,6	99,5	99,7
Onda Verde	94,4	94,1	96,5	98,5	98,2	96,2	94,5	99,6
Oriente	94,8	93,5	96,4	94,9	94,3	98,4	98,5	98,2
Orindiúva	99,3	100,0	99,8	99,7	99,0	99,7	100,0	100,0
Orlândia	92,1	88,9	93,3	92,9	92,6	92,9	93,8	97,0
Osasco	87,0	90,7	94,7	93,3	92,1	94,7	94,6	98,0
Oscar Bressane	84,5	96,4	83,9	92,1	84,3	97,2	96,0	98,5
Osvaldo Cruz	91,9	95,1	94,6	95,6	97,2	96,5	98,6	99,4
Ourinhos	86,7	90,7	91,7	93,7	93,4	94,3	96,5	99,1
Ouro Verde	95,9	95,0	96,3	99,1	96,3	96,7	97,4	100,0
Ouroeste	92,5	93,4	87,4	97,2	97,3	96,7	97,3	100,0
Pacaembu	90,2	93,3	89,0	93,3	95,3	90,7	96,8	99,2
Palestina	85,3	92,8	95,5	93,6	97,7	97,6	97,8	99,6
Palmares Paulista	94,0	98,3	96,4	97,4	98,5	97,6	98,8	100,0
Palmeira d'Oeste	95,9	97,9	96,6	98,7	97,1	97,0	99,4	99,4
Palmital	95,8	91,5	90,0	92,2	88,8	90,0	94,1	99,7
Panorama	92,5	85,4	87,2	95,5	97,2	90,2	97,5	100,0
Paraguaçu Paulista	97,9	96,1	99,5	99,6	99,8	99,2	99,6	100,0
Paraibuna	88,0	88,9	91,4	91,1	95,6	95,2	95,8	98,8
Paraíso	97,8	97,9	99,3	99,4	98,9	98,0	94,9	99,6
Paranapanema	90,0	94,4	93,2	94,3	91,9	93,1	95,3	95,6
Paranapuã	96,2	91,1	94,2	95,5	95,9	95,5	95,1	100,0
Parapuã	97,7	96,7	96,6	97,7	97,1	93,7	99,5	100,0
Pardinho	87,5	85,9	95,2	91,7	97,5	90,1	93,9	92,2
Pariquera-Açu	92,6	91,1	96,8	98,8	98,8	98,9	99,3	99,7
Parisi	97,6	97,6	94,3	99,1	98,5	100,0	100,0	99,3
Patrocínio Paulista	87,1	91,3	91,9	90,4	95,2	92,9	91,7	96,7
Paulicéia	89,8	90,9	88,1	92,8	96,1	95,8	96,2	96,6
Paulínia	78,9	89,0	89,9	89,9	91,5	93,4	93,5	98,1
Paulistânia	95,3	93,8	96,0	99,0	99,0	100,0	100,0	100,0
Paulo de Faria	97,0	98,3	98,0	99,6	99,4	99,2	97,8	100,0
Pederneiras	85,5	88,7	95,5	93,7	96,4	94,4	93,7	99,1
Pedra Bela	89,5	83,3	87,5	93,1	92,3	94,9	99,0	99,4
Pedranópolis	98,6	100,0	99,3	98,6	98,5	100,0	100,0	100,0
Pedregulho	90,2	91,6	92,4	91,6	93,8	95,1	97,1	97,9
Pedreira	94,6	93,7	96,5	97,4	96,9	97,0	96,9	98,8
Pedrinhas Paulista	99,0	100,0	99,4	100,0	100,0	100,0	100,0	100,0
Pedro de Toledo	91,6	89,0	87,1	95,3	96,5	97,4	99,3	98,8
Penápolis	85,0	85,6	87,7	92,9	95,1	93,6	97,3	98,8
Pereira Barreto	96,2	98,4	98,0	96,8	98,8	97,2	99,1	99,9
Pereiras	91,9	92,9	91,5	91,8	92,7	96,2	99,2	99,5
Peruíbe	86,7	91,5	88,8	91,2	92,8	94,8	94,8	99,0
Piacatu	99,0	96,3	95,3	92,6	97,1	95,4	100,0	100,0
Piedade	93,4	94,2	95,7	96,1	95,7	97,0	98,5	98,6
Pilar do Sul	91,6	93,1	94,1	95,9	97,4	95,9	98,4	99,0
Pindamonhangaba	85,3	90,8	91,0	93,3	95,9	95,8	97,8	99,1
Pindorama	83,5	91,4	92,0	93,1	88,3	93,4	94,4	99,2
Pinhalzinho	85,7	87,5	84,0	93,3	94,9	97,2	99,0	99,9
Piquerobi	96,4	98,2	92,1	94,5	97,1	95,8	97,9	100,0
Piquete	84,5	89,3	85,4	92,5	91,7	91,1	91,7	96,4
Piracaia	92,4	94,2	93,5	93,1	90,8	93,6	96,6	98,8
Piracicaba	89,2	91,9	91,4	93,9	95,2	96,2	97,8	98,4
Piraju	92,2	94,5	93,8	95,5	97,8	96,1	98,1	98,9
Pirajuí	91,9	96,7	95,9	97,7	97,8	98,9	100,0	99,9
Pirangi	93,9	97,3	100,0	100,0	100,0	99,8	99,8	100,0
Pirapora do Bom Jesus	78,8	81,6	82,0	78,7	85,2	94,4	93,4	98,9
Pirapozinho	91,6	92,4	91,8	93,1	94,2	94,1	95,1	99,3
Pirassununga	91,0	90,9	90,1	91,0	92,0	95,5	96,0	98,1
Piratininga	98,4	98,7	99,4	98,5	99,3	92,6	90,8	96,0
Pitangueiras	91,2	91,3	91,9	93,6	95,0	95,5	96,9	96,5

Anexo III: Estado de São Paulo – Ensino Fundamental: Anos Finais
Rede Pública: Taxa de Aprovação
2007/2021

Município	Taxa de Aprovação: 6º ao 9º ano							
	2007	2009	2011	2013	2015	2017	2019	2021
Planalto	93,9	99,2	95,3	95,9	95,3	95,1	93,7	99,6
Platina	91,5	86,9	94,0	98,9	93,0	90,4	97,7	97,0
Poá	88,6	89,3	89,9	91,7	95,2	95,8	97,5	98,6
Poloni	97,2	97,0	97,2	94,8	92,4	87,5	94,0	96,4
Pompéia	94,8	96,4	95,7	97,0	97,1	94,7	97,9	95,4
Pongaí	96,5	97,7	94,8	97,6	93,2	94,0	94,1	100,0
Pontal	93,8	94,0	95,8	96,4	97,3	98,3	99,1	99,5
Pontalinda	96,4	98,7	95,9	90,3	92,2	95,0	100,0	100,0
Pontes Gestal	97,7	95,3	98,7	91,8	94,2	92,1	96,3	98,8
Populina	96,3	95,8	95,6	97,9	94,7	98,1	99,5	100,0
Porangaba	91,2	91,2	90,6	91,0	87,9	92,5	97,6	97,9
Porto Feliz	91,0	93,5	94,5	94,2	96,0	96,8	99,7	99,9
Porto Ferreira	86,3	85,3	79,4	81,4	83,2	89,2	91,6	91,6
Potim	90,3	85,6	89,2	85,9	78,7	83,2	92,8	96,0
Potirendaba	85,2	90,8	89,6	90,8	95,7	83,2	96,5	100,0
Pracinha	99,1	99,1	99,0	98,9	100,0	98,7	100,0	100,0
Pradópolis	84,0	89,9	85,0	85,7	80,9	90,6	94,0	99,9
Praia Grande	90,0	89,2	89,7	90,2	90,5	93,3	95,0	97,9
Pratânia	86,9	96,4	97,9	95,8	97,3	97,2	98,0	99,7
Presidente Alves	95,7	96,9	96,6	98,7	99,1	99,4	100,0	99,0
Presidente Bernardes	97,3	87,5	91,0	94,3	94,7	97,5	95,7	96,6
Presidente Epitácio	90,4	96,5	97,1	97,5	97,9	98,2	99,1	97,9
Presidente Prudente	87,2	88,1	87,8	88,8	90,9	89,9	93,3	97,3
Presidente Venceslau	92,4	92,3	91,5	97,0	93,5	93,4	97,8	98,0
Promissão	89,1	87,6	86,6	91,4	92,8	93,4	96,7	99,4
Quadra	97,1	94,2	94,5	97,3	100,0	96,6	100,0	100,0
Quatá	93,8	93,8	93,6	93,3	92,1	90,4	96,9	99,4
Queiroz	99,0	98,7	99,6	97,7	99,5	100,0	100,0	100,0
Queluz	84,8	82,4	89,7	87,1	85,7	88,1	87,7	92,4
Quintana	97,2	97,0	93,1	95,9	96,4	89,5	96,9	100,0
Rafard	86,9	89,9	93,0	96,0	93,1	92,1	97,9	100,0
Rancharia	95,2	98,0	98,1	98,5	98,4	97,1	98,7	100,0
Redenção da Serra	89,0	93,7	82,9	94,2	87,9	95,4	99,1	97,9
Regente Feijó	88,1	94,3	93,9	94,1	96,1	93,1	91,9	95,4
Reginópolis	97,0	95,7	98,7	98,1	97,3	98,3	98,2	99,2
Registro	93,5	94,9	96,5	96,0	96,0	96,2	96,9	98,8
Restinga	86,5	88,6	89,6	90,1	94,8	93,7	93,9	92,2
Ribeira	94,6	95,1	94,1	97,8	99,6	99,6	98,8	99,6
Ribeirão Bonito	83,1	83,5	88,6	88,3	93,0	93,5	94,8	100,0
Ribeirão Branco	96,4	93,4	97,1	95,6	97,3	98,6	98,9	99,4
Ribeirão Corrente	88,1	97,2	94,5	88,8	94,4	92,8	95,8	98,9
Ribeirão do Sul	96,2	97,5	97,8	96,0	92,6	93,5	99,5	96,8
Ribeirão dos Índios	95,7	99,2	94,0	94,6	-	94,9	95,6	95,6
Ribeirão Grande	97,0	97,7	99,4	94,8	98,1	99,0	99,2	100,0
Ribeirão Pires	93,2	94,1	94,3	95,4	95,0	95,8	96,8	97,9
Ribeirão Preto	86,6	89,6	88,4	90,7	89,6	89,5	91,0	95,8
Rifaina	90,4	93,4	94,1	91,8	97,8	95,0	96,9	100,0
Rincão	91,7	95,3	95,8	95,9	94,2	86,1	91,6	90,3
Rinópolis	89,5	98,6	98,0	98,6	98,0	95,7	97,7	100,0
Rio Claro	93,9	93,8	94,5	92,9	94,6	94,2	96,2	97,6
Rio das Pedras	91,4	91,6	87,8	90,1	86,1	87,5	89,8	94,9
Rio Grande da Serra	91,4	90,8	90,0	91,3	91,7	95,2	95,7	96,9
Riolândia	93,8	97,0	97,5	97,3	97,9	99,0	98,9	100,0
Riversul	89,2	95,4	95,2	93,3	98,1	95,6	97,4	98,3
Rosana	91,3	91,0	97,7	96,9	96,7	95,4	98,1	99,7
Roseira	84,2	78,8	83,1	83,8	86,1	91,5	95,0	97,8
Rubiácea	92,8	99,0	97,3	97,0	97,4	96,2	100,0	98,6
Rubinéia	100,0	96,0	93,9	96,0	98,1	98,7	97,2	100,0
Sabino	89,8	86,6	83,7	91,5	97,6	94,7	91,1	93,8
Sagres	95,9	92,0	92,7	98,7	99,3	100,0	98,0	100,0
Sales	98,1	95,2	93,0	97,2	94,4	94,8	98,4	100,0
Sales Oliveira	94,7	93,5	95,9	96,7	96,3	94,8	98,4	99,8

Anexo III: Estado de São Paulo – Ensino Fundamental: Anos Finais
Rede Pública: Taxa de Aprovação
2007/2021

Município	Taxa de Aprovação: 6º ao 9º ano							
	2007	2009	2011	2013	2015	2017	2019	2021
Salesópolis	93,8	95,0	94,1	93,5	92,0	97,7	99,0	96,0
Salmourão	93,6	95,8	95,6	92,8	94,1	92,6	99,1	99,1
Saltinho	95,0	96,6	94,1	94,6	97,7	97,6	97,4	100,0
Salto	94,0	95,7	97,1	96,7	97,8	97,2	97,4	98,9
Salto de Pirapora	89,7	90,7	94,9	95,1	96,0	96,2	97,9	99,3
Salto Grande	87,8	89,2	90,8	95,7	88,9	93,0	96,9	100,0
Sandovalina	95,4	90,2	89,0	94,7	91,1	94,1	95,2	100,0
Santa Adélia	93,5	93,4	97,3	96,9	98,3	96,4	98,5	99,8
Santa Albertina	97,7	94,4	95,6	96,6	96,7	98,1	99,1	99,2
Santa Bárbara d'Oeste	92,0	92,0	93,2	94,6	93,1	94,8	97,0	98,6
Santa Branca	89,4	77,2	78,3	83,5	83,7	87,9	88,8	97,0
Santa Clara d'Oeste	98,4	99,3	97,5	99,1	99,0	94,6	96,8	99,2
Santa Cruz da Conceição	96,0	97,7	100,0	97,7	98,6	98,4	98,6	100,0
Santa Cruz da Esperança	91,7	99,3	95,5	97,2	97,1	99,1	99,1	99,1
Santa Cruz das Palmeiras	90,2	91,4	92,8	91,4	93,7	93,5	97,4	99,0
Santa Cruz do Rio Pardo	89,7	92,1	92,1	95,7	94,3	96,3	98,2	98,3
Santa Ernestina	95,3	94,6	96,1	98,9	100,0	100,0	100,0	100,0
Santa Fé do Sul	94,9	97,1	97,2	98,5	99,7	99,7	99,6	99,9
Santa Gertrudes	91,1	93,0	91,9	92,6	92,1	94,1	92,5	98,9
Santa Isabel	92,9	97,1	94,9	97,0	96,2	97,2	98,6	99,6
Santa Lúcia	92,7	96,2	95,7	96,7	98,4	99,6	95,9	100,0
Santa Maria da Serra	86,0	91,8	97,4	96,6	99,3	99,4	98,8	99,7
Santa Mercedes	89,3	94,4	98,9	98,3	98,9	90,9	98,5	100,0
Santa Rita do Passa Quatro	84,9	85,0	89,3	87,3	88,5	92,3	91,4	95,6
Santa Rita d'Oeste	99,3	96,1	99,3	100,0	93,5	99,0	100,0	100,0
Santa Rosa de Viterbo	90,0	90,1	92,6	96,8	95,0	94,3	96,5	98,8
Santa Salete	98,9	97,7	-	100,0	98,8	99,2	100,0	100,0
Santana da Ponte Pensa	97,4	100,0	98,6	-	-	98,0	100,0	100,0
Santana de Parnaíba	84,3	89,0	87,5	87,1	90,8	98,5	98,5	100,0
Santo Anastácio	84,5	88,2	88,4	88,8	92,6	91,5	92,3	93,8
Santo André	89,7	90,0	89,1	90,4	92,1	92,2	95,6	97,0
Santo Antônio da Alegria	87,1	95,3	93,9	95,1	95,5	95,6	95,8	97,8
Santo Antônio de Posse	93,2	84,0	85,5	88,9	87,7	85,3	82,9	86,3
Santo Antônio do Aracanguá	92,0	96,9	97,7	92,6	96,9	97,9	98,6	99,1
Santo Antônio do Jardim	95,7	96,2	97,0	98,1	99,5	97,2	98,5	99,2
Santo Antônio do Pinhal	80,9	93,2	94,7	92,5	94,4	92,3	90,8	98,9
Santo Expedito	89,9	96,6	94,7	96,4	90,9	94,8	92,2	98,6
Santópolis do Aguapeí	95,7	98,9	98,6	98,9	98,6	98,9	100,0	100,0
Santos	86,7	87,6	85,2	87,7	91,9	91,8	95,7	97,5
São Bento do Sapucaí	92,1	95,8	94,4	92,8	98,1	98,0	98,2	98,4
São Bernardo do Campo	87,9	89,9	88,8	90,6	90,9	93,0	96,0	98,0
São Caetano do Sul	88,7	85,9	84,4	86,2	92,1	94,4	95,0	99,3
São Carlos	89,0	91,6	93,6	95,0	96,6	97,8	99,4	99,2
São Francisco	97,8	98,2	98,1	99,4	98,0	100,0	100,0	100,0
São João da Boa Vista	93,6	94,7	92,4	94,0	94,3	95,1	96,7	99,1
São João das Duas Pontes	100,0	100,0	98,3	96,6	96,5	99,1	98,3	100,0
São João de Iracema	98,1	99,1	99,1	96,2	96,6	98,7	100,0	100,0
São João do Pau d'Alho	94,8	99,3	100,0	98,0	-	100,0	98,8	100,0
São Joaquim da Barra	86,6	94,4	89,2	95,4	96,7	96,0	96,0	99,7
São José da Bela Vista	88,9	92,5	85,5	91,5	96,1	93,8	96,5	98,8
São José do Barreiro	84,7	90,2	90,7	87,2	92,4	84,6	93,7	100,0
São José do Rio Pardo	88,2	90,2	87,9	94,1	94,7	92,4	93,5	96,8
São José do Rio Preto	90,9	93,1	92,7	93,0	95,2	94,9	96,2	98,1
São José dos Campos	92,7	93,4	94,3	95,8	96,2	96,1	98,0	99,0
São Lourenço da Serra	89,3	92,4	92,0	93,0	93,4	96,9	99,4	100,0
São Luiz do Paraitinga	88,0	82,8	89,6	89,7	89,8	81,6	94,0	98,9
São Manuel	91,7	95,6	93,4	92,4	96,3	94,5	96,8	97,9
São Miguel Arcanjo	91,2	94,2	94,8	94,8	95,6	95,8	97,3	97,9
São Paulo	87,2	89,8	90,5	91,3	89,4	91,3	94,0	97,1
São Pedro	80,5	79,4	77,2	79,3	86,4	82,3	89,8	98,0
São Pedro do Turvo	91,4	93,5	97,5	96,2	89,2	95,9	92,9	94,0
São Roque	81,2	86,1	83,1	84,4	86,3	86,0	91,4	99,9

Anexo III: Estado de São Paulo – Ensino Fundamental: Anos Finais
Rede Pública: Taxa de Aprovação
2007/2021

Município	Taxa de Aprovação: 6º ao 9º ano							
	2007	2009	2011	2013	2015	2017	2019	2021
São Sebastião	92,6	90,7	92,3	97,2	96,3	96,9	97,6	99,3
São Sebastião da Grama	90,1	93,8	93,4	98,2	97,5	97,0	97,1	99,3
São Simão	89,5	89,6	85,8	81,5	91,6	84,6	100,0	97,7
São Vicente	90,9	91,7	90,1	88,9	88,6	91,2	92,7	96,0
Sarapuí	87,9	92,3	94,0	94,1	96,0	98,4	98,9	99,0
Sarutaiá	89,9	93,7	87,7	91,9	95,8	95,5	95,7	99,5
Sebastianópolis do Sul	96,6	99,4	95,9	97,0	98,3	99,2	100,0	100,0
Serra Azul	88,7	95,5	91,5	87,7	88,4	89,3	93,4	94,5
Serra Negra	92,0	93,2	95,5	94,4	97,9	98,5	99,4	98,9
Serrana	87,5	91,5	85,7	89,3	89,2	85,9	86,4	90,4
Sertãozinho	89,7	90,7	91,8	92,5	93,4	94,1	95,2	98,1
Sete Barras	84,0	89,1	91,6	91,1	93,2	93,3	93,2	97,9
Severínia	94,6	89,9	88,4	83,6	91,5	97,7	99,3	99,7
Silveiras	85,2	88,9	91,6	89,9	93,8	88,8	95,6	98,2
Socorro	90,9	91,7	92,6	97,0	97,6	98,2	98,1	99,8
Sorocaba	92,1	93,1	92,7	93,0	95,0	97,0	98,4	99,0
Sud Mennucci	88,3	95,6	99,6	98,1	97,8	99,7	99,1	100,0
Sumaré	88,8	93,4	93,1	94,7	94,0	94,0	96,8	97,9
Suzanápolis	98,2	100,0	99,6	99,5	98,8	99,5	97,1	100,0
Suzano	90,9	90,6	95,0	94,6	95,0	95,0	96,6	98,4
Tabapuã	94,1	97,0	97,1	97,8	97,4	97,8	99,1	100,0
Tabatinga	88,5	93,8	94,7	95,5	94,2	97,4	98,3	97,7
Taboão da Serra	87,6	89,4	92,5	91,9	91,4	91,1	94,5	98,9
Taciba	94,5	95,8	90,9	94,2	97,5	97,8	96,1	99,7
Taguaí	92,6	96,8	98,9	98,8	97,6	97,0	98,4	98,2
Taiaçu	92,6	95,9	94,5	100,0	100,0	97,6	98,1	98,4
Taiúva	97,2	96,0	97,4	100,0	100,0	100,0	99,5	100,0
Tambaú	88,3	90,1	92,3	94,4	95,6	93,8	97,4	100,0
Tanabi	91,8	99,4	97,9	95,7	96,1	99,5	99,8	100,0
Tapiraí	91,2	95,9	96,9	91,7	95,4	95,7	99,0	100,0
Tapiratiba	89,2	90,4	94,3	90,9	95,4	93,3	97,3	97,8
Taquaral	94,1	97,6	96,8	97,5	90,4	100,0	100,0	100,0
Taquaritinga	90,8	91,8	95,5	96,7	99,1	99,0	99,5	98,9
Taquarituba	88,9	89,9	95,3	95,6	96,1	95,9	99,2	99,4
Taquarivaí	94,2	87,5	91,7	95,3	95,6	96,7	97,4	99,5
Tarabai	93,6	89,9	93,6	86,8	93,7	95,3	94,7	100,0
Tarumã	95,1	93,5	88,1	91,7	93,2	91,6	93,7	99,1
Tatuí	87,6	90,6	89,7	92,3	94,3	94,5	96,7	98,0
Taubaté	88,4	91,5	90,5	89,9	89,5	93,4	97,1	99,7
Tejupá	93,3	95,4	98,0	97,2	92,4	98,7	97,5	100,0
Teodoro Sampaio	86,2	86,1	90,6	90,5	94,9	96,1	99,7	99,8
Terra Roxa	94,6	99,6	99,5	100,0	100,0	100,0	100,0	100,0
Tietê	93,7	94,5	86,6	90,4	87,1	87,5	97,9	100,0
Timburi	91,9	96,4	92,4	93,9	98,5	97,8	99,2	99,2
Torre de Pedra	88,3	91,7	92,7	94,5	93,9	97,2	99,2	100,0
Torrinha	89,5	89,5	94,6	97,1	98,9	96,5	96,3	98,4
Trabiju	89,7	96,0	85,8	89,2	93,2	86,7	80,2	-
Tremembé	71,3	83,2	78,3	75,8	90,8	91,9	93,7	95,6
Três Fronteiras	96,0	97,8	94,3	95,6	94,1	99,2	97,8	100,0
Tuiuti	89,8	86,0	84,0	88,7	97,0	99,7	98,8	100,0
Tupã	87,7	89,7	91,2	92,9	93,3	96,0	96,8	99,2
Tupi Paulista	89,9	94,0	91,5	94,9	96,8	98,3	99,0	99,2
Turiúba	98,4	99,0	98,0	-	100,0	100,0	100,0	100,0
Turmalina	94,3	97,2	100,0	99,0	98,8	100,0	100,0	100,0
Ubarana	84,1	90,0	92,0	86,6	91,0	95,1	96,5	95,8
Ubatuba	88,8	91,4	92,7	96,3	96,0	96,9	98,4	98,8
Ubirajara	97,6	99,4	98,5	98,9	95,8	96,4	89,9	92,3
Uchoa	88,6	87,6	85,3	88,2	88,1	94,7	96,0	99,8
União Paulista	97,0	97,1	97,3	100,0	100,0	98,8	-	100,0
Urânia	99,6	97,7	98,2	98,5	97,0	99,4	99,3	99,4
Uru	97,5	94,1	92,6	88,5	91,7	92,7	96,9	100,0
Urupês	96,1	93,1	98,2	92,3	93,5	94,0	96,2	100,0

Anexo III: Estado de São Paulo – Ensino Fundamental: Anos Finais
Rede Pública: Taxa de Aprovação
2007/2021

Município	Taxa de Aprovação: 6º ao 9º ano							
	2007	2009	2011	2013	2015	2017	2019	2021
Valentim Gentil	93,4	97,5	99,5	96,6	99,5	98,2	94,9	100,0
Valinhos	89,4	91,1	86,9	88,1	91,5	90,0	91,6	91,5
Valparaíso	95,3	92,6	93,7	93,8	98,4	98,8	99,4	99,6
Vargem	72,9	86,5	83,4	81,2	96,9	94,8	96,2	97,1
Vargem Grande do Sul	88,5	90,0	89,9	92,5	92,8	91,9	95,6	98,7
Vargem Grande Paulista	88,7	91,0	93,7	96,1	96,9	95,9	95,9	97,4
Várzea Paulista	92,2	94,2	94,9	95,5	94,7	95,1	97,5	98,2
Vera Cruz	95,5	97,3	99,4	94,8	98,2	99,8	99,6	99,8
Vinhedo	85,9	81,8	91,6	90,7	93,1	91,9	94,0	95,3
Viradouro	89,7	94,2	94,2	95,6	96,1	94,6	98,3	99,9
Vista Alegre do Alto	95,8	97,9	98,9	99,1	100,0	99,4	100,0	100,0
Vitória Brasil	96,8	98,9	95,6	95,1	100,0	100,0	98,9	100,0
Votorantim	90,2	91,9	93,9	94,7	96,0	96,6	98,1	98,9
Votuporanga	88,8	92,1	93,8	93,8	95,2	96,3	98,5	99,7
Zacarias	91,6	96,9	99,4	99,4	98,4	100,0	99,1	100,0

Fonte: MEC/Inep – elaborada pelo DGA/GGE/DPE/FDE.

Anexo III

MUNICÍPIOS

ENSINO FUNDAMENTAL – ANOS FINAIS
NOTA SAEB: MATEMÁTICA E LÍNGUA PORTUGUESA

Anexo III: Estado de São Paulo – Ensino Fundamental: Anos Finais
Rede Estadual – Saeb: nota média de Matemática e Língua Portuguesa
2007/2021

Município	Nota Média – Matemática								Nota Média – Língua Portuguesa							
	2007	2009	2011	2013	2015	2017	2019	2021	2007	2009	2011	2013	2015	2017	2019	2021
Adamantina	255,60	253,28	257,81	258,20	257,42	254,42	264,66	259,62	241,80	244,78	254,88	249,01	253,63	253,91	257,16	257,03
Aguaí	255,21	253,04	255,97	255,23	258,69	244,78	257,47	243,56	237,92	243,95	245,62	249,04	252,84	251,78	249,59	247,87
Águas da Prata	246,31	246,16	243,68	254,08	265,17	265,68	277,55	274,04	236,11	243,84	246,42	249,09	269,37	268,83	278,50	258,68
Águas de Lindóia	264,70	256,17	278,89	275,38	285,25	275,13	286,35	282,27	249,82	261,54	264,39	269,37	272,61	270,13	276,90	281,09
Águas de Santa Bárbara	240,35	263,60	241,23	247,48	271,54	288,47	278,89	270,13	230,13	256,17	227,56	236,49	255,16	277,76	272,79	273,20
Agudos	249,43	248,12	235,70	241,52	251,26	243,07	260,40	256,69	236,86	242,91	237,83	241,73	249,52	245,78	258,66	262,23
Alambari	238,46	235,86	243,92	251,77	254,51	257,33	256,99	-	221,43	243,68	245,78	248,03	247,34	248,02	259,57	-
Alfredo Marcondes	239,05	256,00	261,02	275,72	266,06	263,26	259,93	256,98	219,65	240,42	246,48	250,78	248,09	252,14	258,18	261,56
Altair	235,59	229,87	236,32	242,71	246,35	228,33	246,65	252,47	207,79	223,29	227,04	225,09	249,49	223,05	241,23	249,14
Altinópolis	284,84	276,46	279,25	273,79	279,11	269,03	273,28	258,95	254,96	264,54	269,83	265,92	276,99	260,15	262,28	253,24
Alto Alegre	262,98	244,32	251,47	246,86	253,56	258,51	248,59	254,98	237,76	232,03	240,37	232,31	239,92	263,19	238,13	249,27
Álvares Florence	255,42	255,24	247,23	258,84	262,38	265,43	268,96	275,74	233,58	248,19	241,07	247,53	248,51	250,73	283,27	275,26
Álvares Machado	232,08	-	-	-	-	-	-	-	216,29	-	-	-	-	-	-	-
Álvaro de Carvalho	225,56	228,05	221,82	234,67	216,72	228,07	246,76	-	214,88	238,36	220,92	233,78	219,13	246,08	254,39	-
Alvinlândia	224,68	244,51	249,70	250,66	247,02	247,90	260,12	249,28	213,71	244,35	243,89	251,17	244,53	253,31	251,49	257,96
Americana	255,28	250,31	256,87	259,00	264,28	263,44	270,62	266,53	242,87	249,75	251,67	254,05	263,63	264,02	268,54	265,26
Américo Brasiliense	261,34	248,02	253,93	250,33	247,19	250,44	254,33	246,28	238,24	240,05	245,04	246,72	247,26	253,64	253,22	253,04
Américo de Campos	267,68	253,80	262,95	244,08	233,69	229,62	250,07	261,56	243,69	244,55	249,20	220,45	212,14	221,10	234,64	243,31
Amparo	254,05	249,37	253,18	262,90	262,78	269,85	282,50	267,38	240,29	245,46	249,68	255,44	260,90	272,23	277,05	270,45
Andradina	244,47	248,95	251,19	252,66	262,91	260,20	261,20	259,70	232,87	246,41	243,61	251,36	261,34	264,75	260,71	260,06
Angatuba	250,49	250,99	258,47	260,28	260,47	262,92	269,01	271,50	240,37	248,44	260,65	260,99	267,53	271,45	267,59	269,36
Anhembi	228,28	244,04	-	-	-	-	-	-	222,47	252,24	-	-	-	-	-	-
Anhumas	245,89	264,86	239,02	245,85	251,41	263,96	268,53	230,33	229,12	250,89	231,50	246,18	252,46	251,47	269,19	227,80
Aparecida	256,58	255,60	257,86	-	-	-	-	-	238,35	250,71	252,24	-	-	-	-	-
Aparecida d'Oeste	263,22	258,45	270,24	261,79	266,18	283,53	273,39	262,88	238,31	243,67	247,80	254,54	254,54	289,28	265,99	270,10
Apiaí	244,25	247,71	243,86	249,40	262,91	250,53	264,40	254,86	231,19	245,67	246,91	248,17	266,10	258,40	269,28	256,76
Araçatuba	246,78	247,52	249,71	247,59	250,05	251,12	266,71	263,61	237,28	245,61	245,02	240,26	246,17	253,89	264,79	265,22
Araçoiaba da Serra	-	-	-	-	-	-	-	-	-	-	-	-	-	-	-	-
Aramina	269,96	262,10	257,68	272,59	248,97	258,31	246,04	256,62	248,70	256,82	243,33	259,32	255,10	263,54	242,46	258,68
Arandu	233,80	230,14	243,43	247,38	252,23	245,42	253,44	238,71	224,11	222,87	239,78	229,82	243,99	252,90	254,29	233,50
Araraquara	257,08	249,80	250,85	248,49	255,58	255,58	264,79	260,21	245,24	248,74	250,59	245,62	252,25	261,03	265,36	265,48
Araras	255,43	264,81	259,70	265,70	268,78	262,20	275,67	268,10	242,17	261,02	255,89	258,65	266,37	263,53	274,84	269,59
Arco-Íris	235,53	240,52	227,33	268,39	239,00	268,16	281,32	256,68	232,45	235,12	220,98	252,31	246,68	257,75	271,07	252,77
Arealva	257,37	259,48	262,19	263,07	268,23	273,10	267,42	244,77	244,03	253,67	258,24	255,94	265,29	269,38	263,68	252,68
Ariranha	250,62	253,95	243,78	256,91	260,38	258,92	275,95	279,56	235,42	252,76	240,80	255,16	264,51	266,17	273,02	269,74
Artur Nogueira	250,00	259,34	266,35	262,23	258,52	262,52	281,85	263,53	241,24	253,24	258,31	256,91	248,68	260,12	275,69	265,08
Arujá	242,63	238,54	242,80	244,11	252,01	252,54	263,06	262,35	233,40	235,00	236,30	238,77	249,89	258,84	264,09	268,10
Aspásia	271,06	253,91	265,40	263,97	282,86	294,31	297,22	276,02	252,64	250,84	246,54	241,26	266,37	268,07	288,04	269,20
Assis	250,15	245,52	256,88	262,15	267,75	261,91	269,09	267,34	237,02	244,07	253,54	257,81	265,79	262,83	266,97	267,31
Atibaia	253,06	255,22	257,72	255,94	264,87	265,25	268,87	265,40	244,95	250,54	254,99	252,96	262,69	269,68	267,36	269,35
Auriflama	243,86	249,01	256,55	267,44	267,68	262,77	273,60	265,63	233,06	243,76	250,56	260,88	258,13	259,21	265,71	266,24
Avaí	229,60	224,27	219,45	236,05	234,62	244,84	244,98	248,25	218,74	221,78	224,80	228,68	233,79	252,09	253,59	246,16
Avanhandava	240,38	243,12	236,62	249,76	256,84	260,08	259,66	251,97	233,73	244,55	232,85	245,66	263,38	259,92	249,61	253,03
Avaré	246,87	247,61	253,80	252,73	258,43	258,07	263,81	258,10	229,57	239,93	246,11	246,03	254,40	260,60	261,17	258,84
Bady Bassitt	266,40	264,01	264,60	272,70	263,23	255,50	281,13	277,42	243,36	256,35	249,22	256,22	253,39	246,80	264,02	271,00
Balbinos	233,55	-	-	-	-	272,57	253,66	260,07	243,66	-	-	-	-	268,11	269,34	261,20
Bálsamo	252,83	248,37	245,79	258,98	249,04	254,35	265,12	258,45	228,53	240,97	240,97	254,14	247,26	256,14	260,89	271,30
Barão de Antonina	248,05	247,21	261,27	259,50	262,51	263,71	260,07	273,54	231,91	239,02	247,09	248,32	243,39	255,95	238,20	271,20
Barbosa	256,04	241,38	231,97	242,52	233,34	251,09	253,61	241,33	233,18	236,44	223,57	224,37	222,29	246,77	240,34	250,42
Bariri	244,74	256,76	252,82	277,97	287,29	290,99	277,21	275,24	228,36	252,00	242,06	267,65	277,09	282,40	272,96	274,73
Barra Bonita	254,50	258,69	255,73	255,27	254,34	255,32	265,14	252,15	241,66	251,34	246,38	250,46	249,04	258,91	265,20	257,62
Barra do Chapéu	229,64	230,56	232,91	249,46	253,39	250,83	248,62	253,39	223,82	240,75	244,40	250,18	252,95	263,02	251,05	251,54
Barra do Turvo	222,69	239,06	229,80	224,49	242,66	243,36	246,96	257,29	200,09	239,76	222,72	213,31	245,40	242,53	244,32	255,17
Barretos	235,81	244,06	250,90	256,56	259,61	256,90	271,31	266,27	224,11	237,90	246,20	249,42	256,34	258,07	270,54	266,46
Barrinha	254,35	-	-	-	-	-	-	-	252,05	-	-	-	-	-	-	-
Bastos	246,64	236,90	253,84	257,67	268,58	266,10	268,76	264,50	236,67	236,80	250,70	250,76	261,45	266,53	264,75	264,57
Batatais	256,47	247,86	255,46	252,13	260,99	262,80	266,08	264,44	246,28	245,58	250,51	248,91	258,27	266,36	257,98	265,05
Bauru	245,56	249,72	244,46	242,21	248,98	241,93	256,39	251,85	235,52	248,31	242,15	239,64	246,76	245,39	255,50	254,51
Bebedouro	242,35	239,91	246,70	244,57	252,23	253,99	258,88	255,96	231,94	235,34	245,60	236,65	244,93	252,20	257,14	254,88
Bento de Abreu	236,27	244,63	242,34	231,64	258,17	275,28	251,22	266,86	221,94	239,44	231,33	232,45	247,26	283,86	253,52	270,06
Bernardino de Campos	246,40	257,46	255,36	260,09	267,54	266,69	265,66	259,20	233,62	253,95	254,87	258,39	271,40	267,63	260,74	263,39
Bertioga	240,47	238,74	237,11	235,37	245,58	248,26	254,36	256,12	234,04	238,52	235,72	234,21	245,05	252,26	256,63	258,54

Anexo III: Estado de São Paulo – Ensino Fundamental: Anos Finais
Rede Estadual – Saeb: nota média de Matemática e Língua Portuguesa
2007/2021

Município	Nota Média – Matemática								Nota Média – Língua Portuguesa							
	2007	2009	2011	2013	2015	2017	2019	2021	2007	2009	2011	2013	2015	2017	2019	2021
Bilac	276,53	267,99	258,08	262,60	260,49	266,50	292,13	269,68	258,17	261,19	249,98	261,29	256,39	275,13	272,29	273,03
Birigui	258,03	260,48	265,49	264,61	266,48	277,44	275,55	269,38	243,22	252,93	256,77	254,51	264,38	277,32	268,20	268,29
Biritiba Mirim	228,60	237,82	245,15	232,25	248,85	250,34	258,05	253,85	217,20	229,21	235,04	225,85	239,03	252,41	248,83	253,65
Bocaina	257,11	262,14	262,50	259,75	242,55	265,96	265,71	273,97	244,66	249,09	251,68	248,51	232,53	264,96	252,86	266,27
Bofete	242,33	248,47	247,94	234,05	244,09	240,72	287,64	282,57	236,35	238,70	239,93	241,44	253,14	244,69	281,38	276,54
Bom Jesus dos Perdões	249,48	261,82	253,57	258,22	251,64	260,89	263,74	266,14	242,34	257,58	247,10	256,77	254,31	261,47	262,80	267,86
Bom Sucesso de Itararé	242,23	237,94	ND	251,28	248,37	251,70	268,04	247,30	244,99	245,38	ND	242,72	239,90	251,06	268,70	250,05
Borá	-	-	-	266,78	-	283,15	259,79	257,95	-	-	-	273,60	-	285,65	251,59	248,09
Boracéia	250,96	266,53	259,97	269,03	274,54	280,71	268,67	270,11	230,61	241,74	251,03	247,25	263,15	276,28	271,47	255,84
Borborema	242,67	250,88	252,37	257,70	263,26	255,60	261,83	262,02	232,68	248,82	242,64	249,48	256,72	254,39	260,97	261,08
Botucatu	238,87	234,94	231,78	237,52	251,47	253,04	256,61	251,87	228,69	233,38	229,02	234,15	243,09	249,36	253,92	254,64
Bragança Paulista	244,48	242,05	249,22	247,52	257,89	260,11	262,23	263,09	235,04	241,97	245,74	245,49	254,34	264,41	264,62	266,84
Braúna	246,60	244,81	244,18	245,01	259,69	264,20	265,36	252,64	228,07	231,57	237,72	244,08	256,22	263,84	257,88	254,25
Brejo Alegre	232,40	229,21	250,24	259,49	234,94	237,85	276,62	266,31	214,52	234,31	242,87	250,59	231,03	244,69	264,15	270,74
Brodowski	269,03	245,04	253,79	246,37	252,21	231,77	ND	-	243,54	245,08	253,54	236,97	253,70	237,92	ND	-
Brotas	249,54	249,60	256,43	249,86	258,77	235,45	251,02	244,55	239,49	239,12	246,51	243,10	243,59	234,01	237,50	246,17
Buritama	244,49	246,47	243,55	255,51	267,99	262,83	273,18	265,08	225,08	237,84	235,09	246,51	262,87	269,35	270,04	260,33
Cabrália Paulista	225,22	239,59	224,54	258,36	239,23	250,91	263,02	261,16	212,59	228,49	212,81	242,66	227,12	252,36	248,39	256,23
Cabreúva	235,36	247,20	249,65	255,43	252,79	256,76	261,67	264,46	229,39	246,32	248,46	252,05	249,87	259,62	261,54	268,72
Caçapava	240,72	243,00	246,98	241,23	252,93	250,08	264,09	258,29	232,83	242,52	241,83	237,12	248,73	254,91	264,60	264,54
Cachoeira Paulista	245,29	236,08	249,34	248,63	257,38	263,42	269,92	257,44	232,09	231,25	249,36	240,00	248,45	259,66	260,63	254,84
Caconde	244,44	246,37	255,98	260,68	259,66	254,26	261,63	252,42	231,61	241,84	246,80	250,51	248,09	252,80	252,02	250,16
Cafelândia	232,48	235,95	238,96	240,22	246,93	242,36	254,73	249,04	228,58	238,90	233,63	232,98	245,47	249,29	247,17	251,54
Caiabu	238,46	240,63	231,58	251,97	245,14	269,77	268,69	-	218,48	231,45	227,53	244,85	240,62	262,64	251,43	-
Caieiras	242,46	240,23	244,99	245,61	255,26	256,03	265,21	262,50	231,84	240,50	239,95	243,54	253,60	262,15	269,61	272,80
Caiuá	237,12	247,66	249,40	250,13	256,95	249,63	274,39	276,47	232,25	235,57	232,47	253,69	258,83	247,67	277,21	271,20
Cajamar	228,58	232,40	236,33	239,31	241,23	248,06	253,83	-	219,56	231,60	234,55	238,88	235,03	249,93	259,63	-
Cajati	237,53	237,73	238,63	242,51	251,17	243,87	251,56	253,27	225,75	233,05	232,64	231,96	246,44	244,61	252,45	250,03
Cajuru	244,15	244,47	243,95	241,34	246,38	245,24	252,16	244,13	230,39	238,45	235,08	234,41	238,97	242,01	249,39	243,81
Campina do Monte Alegre	248,44	231,00	226,53	-	-	-	-	-	237,39	228,58	218,56	-	-	-	-	-
Campinas	244,14	243,09	245,49	245,92	250,92	250,62	263,56	258,36	235,53	242,43	243,98	242,62	247,23	255,14	263,60	262,34
Campo Limpo Paulista	244,26	244,71	243,32	244,00	249,81	248,25	256,32	251,85	235,64	243,59	242,75	239,05	244,82	249,75	253,50	258,78
Campos Novos Paulista	252,00	239,16	262,20	246,58	265,88	256,49	241,01	278,65	237,87	238,80	252,24	234,71	256,74	249,47	227,79	271,78
Cananéia	246,48	249,49	253,60	245,79	264,84	250,86	255,10	255,23	234,39	245,33	244,13	235,87	261,75	256,57	252,68	257,81
Cândido Mota	253,49	256,17	255,35	252,53	265,42	258,31	261,90	258,75	239,60	251,27	249,06	246,76	256,53	256,15	251,99	258,49
Capão Bonito	247,98	242,27	246,49	254,30	269,64	264,50	274,20	251,84	238,61	240,61	240,89	249,40	263,09	266,07	273,63	249,77
Capela do Alto	247,72	-	-	-	-	-	-	-	230,26	-	-	-	-	-	-	-
Capivari	257,05	258,14	254,22	254,27	259,87	270,54	272,40	263,13	245,19	254,29	253,72	252,51	259,28	272,23	271,75	267,95
Caraguatatuba	240,75	247,78	255,40	252,20	259,81	261,26	263,41	262,89	231,55	243,98	247,66	244,80	259,34	258,46	260,45	263,35
Carapicuíba	233,50	233,39	235,54	237,52	245,10	247,03	255,21	251,64	225,09	232,63	232,94	235,32	244,13	251,50	259,22	258,22
Cardoso	235,58	248,71	245,43	249,14	251,68	261,97	262,26	259,83	233,14	249,99	243,41	236,12	249,23	255,04	250,58	236,55
Casa Branca	242,75	246,09	250,56	240,88	258,80	251,21	254,21	251,42	234,57	239,45	239,16	240,86	257,91	247,55	246,27	252,58
Castilho	241,36	250,44	244,13	248,70	258,23	259,80	269,88	260,55	230,34	245,86	238,60	241,41	255,39	264,39	263,35	261,94
Catanduva	242,32	248,48	251,64	260,56	266,49	270,40	281,24	270,84	231,27	246,80	248,58	254,13	263,02	270,24	278,12	272,09
Catiguá	247,12	233,02	238,46	238,96	241,08	260,38	261,90	261,10	232,86	230,27	241,67	241,25	245,82	268,89	262,22	264,71
Cerqueira César	256,45	251,35	255,94	255,38	261,65	253,88	252,77	250,29	241,12	247,50	249,66	250,87	258,22	254,24	244,72	254,06
Charqueada	239,60	242,39	255,84	252,97	253,28	261,93	242,85	278,86	228,22	238,24	246,43	254,08	258,84	264,13	241,15	284,00
Chavantes	245,50	254,19	249,03	245,34	246,42	236,22	254,66	-	235,70	251,44	240,42	238,84	253,88	242,15	245,47	-
Clementina	238,92	247,25	259,24	252,21	250,97	236,29	263,49	272,22	232,58	246,29	253,86	240,98	259,33	233,78	264,45	272,95
Colina	237,71	241,49	-	-	-	-	-	-	229,93	237,20	-	-	-	-	-	-
Colômbia	-	-	-	-	-	-	-	-	-	-	-	-	-	-	-	-
Conchal	265,07	250,14	260,83	269,45	271,74	267,12	270,89	265,26	245,62	242,90	251,85	257,72	265,18	265,69	262,00	265,28
Conchas	247,01	250,09	231,85	270,10	248,67	238,18	260,05	246,73	237,64	249,37	223,07	262,49	255,03	243,51	245,63	246,72
Cordeirópolis	255,69	261,12	260,89	262,85	256,98	258,19	268,22	265,60	251,78	260,00	268,57	260,36	254,23	258,82	261,85	268,58
Coroados	243,85	248,86	259,84	257,37	256,39	255,71	250,36	263,90	238,90	233,38	256,89	250,33	250,26	267,43	239,77	256,80
Coronel Macedo	241,03	246,93	246,76	255,13	247,37	270,36	264,74	253,00	227,55	242,69	237,62	245,07	246,57	274,12	257,70	249,16
Cosmópolis	250,56	251,60	258,98	262,02	258,89	263,51	264,23	267,27	239,79	253,52	258,51	259,25	255,70	257,50	264,55	274,62
Cosmorama	253,80	262,84	255,83	261,43	263,22	234,87	266,66	258,65	235,72	252,67	263,22	252,88	246,73	239,02	256,31	255,09
Cotia	236,83	238,06	240,66	242,87	251,43	247,00	253,48	254,82	224,35	234,77	237,57	239,72	250,02	251,82	256,89	261,44
Cravinhos	244,56	240,07	241,29	247,30	248,14	252,49	262,52	258,65	232,19	233,16	233,01	245,89	248,18	251,35	262,76	265,97
Cruzália	240,86	235,50	261,47	234,98	244,05	267,75	244,49	-	229,66	226,05	260,04	237,40	250,82	271,66	232,15	-
Cruzeiro	240,07	242,00	238,55	238,93	242,66	251,36	262,55	254,99	226,34	240,30	234,03	231,92	239,77	254,29	260,97	255,96

Anexo III: Estado de São Paulo – Ensino Fundamental: Anos Finais
Rede Estadual – Saeb: nota média de Matemática e Língua Portuguesa
2007/2021

Município	Nota Média – Matemática								Nota Média – Língua Portuguesa							
	2007	2009	2011	2013	2015	2017	2019	2021	2007	2009	2011	2013	2015	2017	2019	2021
Cubatão	237,77	230,30	240,49	248,02	252,22	255,59	271,78	258,46	226,93	232,06	237,24	242,06	246,20	256,63	265,97	261,06
Cunha	246,11	253,24	246,26	247,65	249,55	261,44	271,07	268,03	227,59	245,05	232,36	234,02	239,18	261,08	260,96	265,62
Descalvado	261,85	270,71	253,34	242,18	-	-	-	-	253,61	273,38	261,99	235,20	-	-	-	-
Diadema	234,68	235,17	239,14	244,41	249,89	254,92	261,28	260,23	227,80	236,80	238,57	243,83	251,28	262,05	264,56	265,79
Dirce Reis	248,99	248,35	249,85	263,21	276,00	260,36	260,67	279,88	231,25	238,21	236,57	234,29	255,39	248,20	245,56	274,05
Divinolândia	259,77	263,02	258,33	264,08	278,16	274,95	278,43	285,81	243,92	260,30	243,14	256,38	270,59	263,59	271,20	286,14
Dobrada	229,97	240,68	230,21	255,11	259,82	246,64	259,30	249,47	219,23	239,29	234,30	253,20	254,58	251,13	261,42	250,03
Dois Córregos	243,53	249,24	232,04	239,37	242,74	227,13	251,10	228,69	235,18	255,25	235,85	234,55	237,74	229,46	245,33	232,41
Dolcinópolis	248,37	264,02	256,79	264,30	263,87	279,94	308,23	271,71	238,32	270,03	244,66	247,88	263,89	277,29	277,19	268,98
Dourado	248,11	243,00	255,83	258,02	256,51	229,89	253,34	245,35	241,93	248,31	248,06	250,57	248,55	218,29	250,84	243,96
Dracena	253,91	255,23	253,25	255,04	253,36	268,78	275,29	270,63	242,03	252,98	246,84	247,35	249,29	267,44	263,66	268,77
Duartina	246,49	263,72	259,22	255,91	248,56	244,53	261,02	241,34	228,75	248,75	246,17	244,79	248,79	243,64	264,15	241,92
Dumont	-	-	-	-	-	-	-	-	-	-	-	-	-	-	-	-
Echaporã	254,11	240,59	243,84	238,67	251,89	243,65	244,15	247,78	236,39	234,09	226,91	230,91	239,71	242,03	238,56	244,25
Eldorado	238,98	248,55	251,62	251,88	250,96	252,48	259,68	250,73	224,58	231,98	242,41	239,53	249,25	251,77	247,53	250,76
Elias Fausto	248,00	255,27	261,12	265,49	-	-	-	-	236,34	245,56	248,74	263,76	-	-	-	-
Embaúba	228,21	249,76	244,32	268,89	269,52	263,69	275,26	257,63	209,43	250,72	244,57	252,71	244,90	253,62	273,89	264,81
Embu das Artes	232,65	229,75	239,70	241,36	249,54	250,25	256,92	252,13	222,06	224,71	236,91	237,26	250,56	256,48	261,08	258,18
Embu-Guaçu	240,25	239,66	238,90	241,40	252,75	252,10	258,35	255,26	227,65	238,05	234,03	236,56	246,28	255,20	256,55	256,79
Engenheiro Coelho	237,50	241,28	237,18	251,13	257,97	255,39	256,77	-	228,25	250,95	232,97	243,52	253,51	246,36	254,83	-
Espírito Santo do Pinhal	257,68	254,24	265,49	258,10	256,43	256,34	266,04	248,84	246,26	249,28	259,76	255,56	256,60	256,58	266,89	252,24
Espírito Santo do Turvo	237,03	240,18	237,80	261,61	251,01	247,23	263,97	256,97	224,54	234,41	229,75	256,87	254,39	253,52	260,14	256,34
Estrela do Norte	242,36	236,77	258,92	264,30	276,40	259,16	256,94	262,17	228,56	239,90	254,52	255,87	279,95	268,71	244,21	265,81
Estrela d'Oeste	265,21	273,23	260,80	267,02	267,07	269,39	276,23	273,98	238,53	253,19	247,83	263,93	251,06	266,29	253,17	260,47
Euclides da Cunha Paulista	238,79	237,15	232,53	239,72	249,91	261,03	248,49	258,96	214,27	233,31	225,55	235,74	247,46	251,24	254,96	256,49
Fartura	271,28	276,15	270,74	262,07	274,37	279,89	280,47	278,69	249,27	265,80	259,53	249,97	268,68	277,65	268,78	271,88
Fernando Prestes	-	-	-	-	-	-	-	-	-	-	-	-	-	-	-	-
Fernandópolis	256,91	260,26	267,53	262,23	266,88	266,46	267,33	270,80	243,33	258,70	260,54	256,15	262,81	264,14	262,34	271,18
Fernão	237,26	240,30	241,86	247,05	276,75	290,92	271,71	267,84	228,21	255,62	238,17	250,43	276,07	280,43	277,32	272,15
Ferraz de Vasconcelos	231,29	230,15	231,05	233,81	245,23	245,56	254,04	249,29	222,56	227,82	228,91	229,90	242,33	248,31	257,32	257,00
Floreal	245,77	269,25	247,18	270,37	295,48	278,20	282,87	302,45	240,97	260,80	248,25	265,82	263,38	268,93	271,12	298,22
Flórida Paulista	242,29	246,43	236,84	246,90	244,84	238,50	266,66	235,23	231,46	246,47	234,01	239,14	238,93	236,56	253,44	237,48
Florínea	255,21	233,53	241,01	236,29	275,92	250,60	272,87	273,08	240,46	234,12	233,53	218,97	271,25	253,16	257,27	268,62
Franca	255,59	256,59	257,20	257,13	258,20	265,95	276,81	271,39	244,04	252,58	251,70	247,44	252,30	265,54	271,70	269,64
Francisco Morato	230,45	229,88	233,21	236,22	242,60	239,09	251,36	248,87	220,64	228,54	230,58	232,03	240,50	241,66	254,99	254,06
Franco da Rocha	230,47	228,26	232,05	228,43	240,74	238,76	252,18	247,12	221,90	226,71	231,89	227,40	237,19	246,85	256,51	254,89
Gabriel Monteiro	255,78	253,71	264,18	278,45	299,41	279,28	ND	322,36	240,42	254,57	249,86	245,75	293,64	261,68	ND	316,13
Gália	230,02	242,04	226,22	236,99	240,81	242,11	272,39	-	217,26	232,61	226,19	226,22	237,51	255,99	263,98	-
Garça	239,87	241,61	239,95	247,40	253,90	248,36	259,17	250,84	230,70	241,04	239,63	243,47	254,56	253,19	256,62	251,28
Gastão Vidigal	286,42	252,98	280,96	250,22	263,85	261,67	296,95	270,69	253,45	236,01	248,83	231,21	247,78	250,87	254,33	262,81
Gavião Peixoto	238,12	245,82	245,54	233,05	247,83	239,53	236,73	-	225,87	233,36	239,04	220,41	248,86	246,49	223,55	-
General Salgado	234,06	-	-	-	-	262,51	-	-	223,79	-	-	-	-	256,67	-	-
Getulina	233,47	214,79	228,59	230,50	241,31	249,05	245,47	250,90	224,90	214,30	228,09	231,45	235,93	239,46	238,07	256,06
Glicério	239,97	241,71	242,51	236,76	240,96	247,46	272,34	265,49	218,11	242,02	235,08	231,45	243,50	238,74	253,13	263,87
Guaiçara	235,75	232,46	233,67	235,47	246,89	243,73	241,09	256,86	226,04	235,73	230,02	231,77	241,46	249,74	240,22	262,27
Guaimbê	236,71	231,51	245,52	236,80	243,22	232,37	268,81	232,76	231,34	229,40	234,40	233,06	241,06	229,11	262,45	240,77
Guaíra	242,60	240,29	249,07	258,87	259,46	257,90	260,36	244,12	227,52	235,85	242,45	249,13	256,23	255,43	252,79	244,55
Guapiara	223,49	248,07	235,10	241,50	249,65	255,64	257,42	247,32	220,51	251,37	230,51	238,47	255,92	265,68	252,06	248,08
Guará	217,89	-	-	-	-	-	-	-	206,80	-	-	-	-	-	-	-
Guaraçaí	249,37	250,88	244,45	249,22	242,20	262,56	268,44	273,81	236,29	244,07	233,95	238,18	242,74	258,84	265,11	263,52
Guaraci	-	-	-	-	-	-	-	-	-	-	-	-	-	-	-	-
Guarani d'Oeste	246,95	268,66	261,80	254,42	269,55	295,18	280,23	277,59	234,99	270,94	251,19	242,90	251,51	265,13	283,27	271,53
Guarantã	227,04	232,25	221,28	226,79	239,86	230,26	242,16	241,43	216,34	233,32	223,15	219,67	238,76	223,51	235,90	244,18
Guararapes	245,24	246,56	248,28	251,44	252,86	257,89	262,45	263,96	234,22	246,88	240,79	243,01	246,13	254,39	255,10	259,28
Guararema	246,97	238,30	244,35	246,83	245,28	251,80	249,43	251,47	240,64	237,28	247,77	243,43	249,11	255,84	254,36	253,09
Guaratinguetá	245,80	252,31	251,38	249,84	255,47	254,29	266,04	266,74	234,40	244,78	242,95	243,21	251,17	254,61	262,51	269,17
Guareí	230,75	239,58	247,03	248,59	258,57	252,39	254,73	252,66	219,60	237,36	241,69	246,31	253,24	258,41	261,08	255,81
Guariba	-	-	-	-	-	-	-	-	-	-	-	-	-	-	-	-
Guarujá	238,82	237,25	239,38	237,57	242,03	248,96	259,64	252,47	226,94	235,48	236,31	232,38	235,73	252,16	257,02	253,30
Guarulhos	233,40	234,23	233,77	236,70	249,61	248,17	254,22	253,44	223,87	231,20	230,96	233,23	247,52	253,63	257,39	258,99
Guzolândia	251,96	240,44	252,10	257,00	260,08	271,31	272,59	277,03	233,63	234,18	245,66	247,05	246,58	264,23	257,39	280,31

Anexo III: Estado de São Paulo – Ensino Fundamental: Anos Finais
Rede Estadual – Saeb: nota média de Matemática e Língua Portuguesa
2007/2021

Município	Nota Média – Matemática								Nota Média – Língua Portuguesa							
	2007	2009	2011	2013	2015	2017	2019	2021	2007	2009	2011	2013	2015	2017	2019	2021
Herculândia	231,66	233,16	233,67	244,52	249,67	246,42	245,06	-	221,01	234,12	233,82	236,29	240,19	247,15	243,66	-
Hortolândia	250,87	251,48	248,74	243,89	250,82	252,15	255,27	260,67	241,72	249,78	246,72	239,47	250,92	257,53	256,76	265,34
Iacanga	244,59	247,45	241,49	252,37	260,06	254,63	ND	-	225,25	238,37	233,49	245,58	253,65	256,10	ND	-
Iacri	242,86	261,94	239,91	253,50	253,63	255,19	266,03	253,12	227,28	255,78	234,30	246,00	249,10	249,88	256,22	246,57
Ibaté	252,88	255,45	255,79	254,28	255,71	257,93	266,69	268,17	238,57	248,67	249,86	249,04	261,10	261,31	267,47	269,41
Ibirarema	236,39	234,90	256,91	242,21	254,48	250,97	ND	259,11	215,24	233,28	251,06	245,14	241,83	252,39	ND	259,41
Ibitinga	257,54	258,15	260,36	269,92	266,21	266,31	270,09	266,69	241,19	254,03	253,14	261,59	260,26	266,20	265,97	266,59
Ibiúna	238,94	241,88	244,40	257,75	255,42	263,45	266,67	259,18	224,03	237,62	235,47	245,50	253,67	259,56	260,73	257,40
Iepê	238,36	240,32	230,32	236,00	255,82	250,29	263,00	250,58	224,57	235,92	224,44	235,15	255,90	246,76	260,13	252,85
Igaraçu do Tietê	236,05	245,87	243,12	234,99	229,32	233,87	232,74	236,48	226,03	242,29	242,32	231,18	222,40	238,44	233,16	240,98
Igaratá	254,86	248,14	259,31	262,25	255,81	270,95	262,23	271,77	239,40	241,68	249,18	259,94	250,72	271,42	262,69	273,14
Iguape	238,44	247,01	246,72	245,74	258,72	258,16	250,67	258,93	228,15	251,86	245,69	247,80	257,72	260,70	248,10	255,38
Ilha Solteira	253,13	255,28	263,15	267,92	271,38	274,10	278,26	265,82	239,85	257,67	257,80	257,15	261,88	272,36	270,00	264,80
Ilhabela	239,30	238,36	-	-	-	-	-	-	229,96	236,59	-	-	-	-	-	-
Indaiatuba	258,24	261,71	261,87	264,91	265,63	264,44	273,52	274,68	245,20	254,11	254,38	259,99	260,71	265,74	269,17	278,24
Indiana	235,57	237,10	228,09	246,43	254,57	273,64	287,81	259,78	222,24	236,48	225,84	238,13	252,18	276,09	274,01	263,07
Indiaporã	260,36	256,99	273,34	273,11	257,53	275,99	296,09	280,62	230,14	253,26	257,00	265,41	244,46	267,72	293,74	265,71
Inúbia Paulista	234,90	239,77	245,99	252,16	249,98	280,20	267,83	262,59	221,76	236,42	242,36	236,71	243,24	258,13	253,93	261,72
Ipaussu	-	-	-	-	-	-	-	-	-	-	-	-	-	-	-	-
Ipeúna	246,71	238,54	258,63	250,56	261,77	261,95	271,68	245,20	233,73	238,83	246,36	249,97	249,64	261,04	263,50	238,82
Ipiguá	253,23	253,98	252,58	253,00	259,32	251,10	271,28	248,04	239,70	239,06	241,34	252,15	242,86	252,48	267,81	250,81
Iporanga	238,06	254,63	244,43	224,08	254,76	254,68	256,92	252,44	229,10	243,84	234,88	215,07	245,69	247,82	266,42	255,44
Iracemápolis	258,52	265,89	263,86	271,91	267,25	264,60	276,12	267,49	247,37	264,65	254,91	265,41	261,71	264,50	277,85	271,07
Irapuã	246,43	257,29	243,65	245,00	254,13	264,17	274,38	-	233,77	241,84	237,04	237,00	241,48	256,97	264,96	-
Irapuru	267,24	242,25	250,37	248,83	256,69	249,29	253,64	259,30	242,33	245,12	240,15	240,05	252,39	262,33	253,72	257,36
Itaberá	243,71	243,00	245,27	257,27	268,36	270,48	266,72	259,99	225,70	238,40	235,34	249,81	260,36	258,89	258,90	255,35
Itaí	236,77	242,94	247,33	238,19	253,34	250,69	265,00	260,71	227,61	236,44	239,47	226,37	239,79	252,96	258,77	254,48
Itajobi	245,70	245,07	-	-	-	-	-	-	242,75	243,31	-	-	-	-	-	-
Itaju	246,69	270,83	278,01	268,63	262,29	266,72	267,96	266,84	235,79	264,28	272,07	262,93	266,65	271,31	262,62	267,20
Itanhaém	235,55	245,90	246,05	246,52	254,65	251,68	262,46	258,04	226,87	244,24	243,42	243,69	249,10	254,51	262,84	261,53
Itaoca	230,28	242,48	227,88	265,85	256,15	280,43	276,39	239,67	213,00	241,32	233,17	240,69	238,70	265,19	262,67	243,64
Itapecerica da Serra	235,90	233,11	240,83	242,55	252,54	251,78	261,75	261,19	227,27	232,01	237,60	239,56	252,62	258,44	264,19	265,54
Itapetininga	249,93	246,54	250,20	256,76	263,95	263,53	266,36	260,86	240,78	244,80	245,56	252,71	260,93	266,94	266,29	261,56
Itapeva	254,40	253,44	257,99	267,21	271,41	279,30	-	-	246,01	249,42	250,95	255,08	269,99	281,41	-	-
Itapevi	231,07	229,85	234,91	233,81	243,76	240,66	252,02	244,60	221,81	228,90	231,65	231,48	241,72	246,66	257,09	251,47
Itapira	245,84	243,53	248,69	253,56	259,34	262,35	268,15	269,33	237,13	242,93	249,19	248,62	257,52	264,49	265,43	272,71
Itapirapuã Paulista	230,95	226,44	239,41	240,16	243,39	256,02	259,51	253,01	218,49	230,82	235,76	231,00	241,17	250,06	246,05	255,20
Itápolis	252,41	250,53	263,15	264,64	266,76	260,45	272,33	267,00	238,30	247,52	254,63	255,86	260,00	262,20	269,07	267,47
Itaporanga	254,24	248,49	248,76	237,17	251,23	256,68	252,60	243,44	233,05	240,72	241,60	227,50	246,49	257,10	247,76	240,63
Itapuí	234,29	240,63	238,32	231,60	246,84	244,02	248,65	249,38	218,68	232,73	229,86	225,98	245,52	256,81	247,90	257,91
Itapura	243,04	243,12	237,89	240,78	250,16	252,21	ND	262,81	232,04	236,68	224,45	240,58	249,17	252,05	ND	262,66
Itaquaquecetuba	226,00	228,15	228,90	231,40	241,82	239,20	250,34	249,46	215,93	225,27	226,65	225,94	238,94	243,08	251,88	255,02
Itararé	241,93	245,48	248,97	251,56	250,19	268,98	272,63	265,42	230,11	247,08	246,77	246,64	238,94	271,91	265,82	263,74
Itariri	234,71	240,80	240,37	242,69	239,25	243,67	243,21	259,19	222,56	229,51	233,14	236,24	233,58	244,85	242,51	257,80
Itatinga	257,81	242,69	253,26	261,44	271,06	273,53	293,05	261,71	238,41	245,16	248,63	254,01	266,18	272,72	285,56	263,09
Itirapina	253,89	247,87	240,56	257,85	263,22	253,17	255,64	268,50	240,62	247,54	243,00	253,12	258,48	253,03	250,88	268,66
Itirapuã	234,28	232,14	239,22	242,40	253,56	239,77	252,45	-	216,09	236,28	231,88	238,64	243,41	245,78	250,26	-
Itobi	240,96	233,39	236,85	239,64	248,82	246,69	266,51	250,01	225,82	234,50	229,20	227,45	238,81	248,51	268,83	252,63
Itu	244,75	246,92	248,73	250,90	256,92	259,93	262,61	255,63	235,00	245,78	244,75	249,44	254,01	264,33	266,31	261,49
Itupeva	243,23	245,80	257,28	253,90	260,94	259,23	262,31	261,73	235,06	245,67	251,14	249,23	259,01	265,53	265,24	266,09
Jaborandi	-	-	-	-	-	-	-	-	-	-	-	-	-	-	-	-
Jaboticabal	244,44	244,36	248,37	245,85	248,32	246,77	249,33	248,28	236,66	243,82	243,73	239,36	243,88	250,78	248,42	251,39
Jacareí	248,84	246,16	250,82	249,84	256,60	258,94	266,54	260,18	236,24	240,42	246,64	244,94	250,66	258,68	262,45	262,02
Jaci	243,11	245,04	254,30	257,84	252,91	259,79	240,85	249,61	227,99	242,42	251,75	250,24	250,45	259,11	228,22	255,37
Jacupiranga	244,14	247,44	252,71	256,46	266,20	261,50	268,57	265,17	231,38	243,85	240,50	244,33	262,62	263,55	262,15	258,01
Jaguariúna	260,52	263,40	-	-	-	-	-	-	246,89	265,28	-	-	-	-	-	-
Jales	264,07	267,20	266,17	264,09	276,19	275,96	280,87	281,35	249,18	265,15	261,95	256,13	271,83	273,58	269,76	277,61
Jandira	233,60	233,64	237,00	235,78	242,61	244,87	246,23	249,13	224,34	232,20	236,76	232,73	240,30	252,98	248,78	254,17
Jarinu	247,95	245,67	250,57	253,86	261,04	272,88	270,56	262,98	232,72	240,00	244,33	246,62	260,76	264,42	266,10	265,98
Jaú	247,92	246,92	244,69	245,95	248,96	251,34	264,25	261,49	237,16	242,72	238,87	239,82	243,55	256,06	264,21	266,55
Joanópolis	251,71	-	-	-	-	-	-	-	245,83	-	-	-	-	-	-	-
João Ramalho	231,42	252,03	244,11	260,58	253,96	264,99	272,31	260,50	219,22	253,26	248,25	254,08	253,61	259,13	273,02	261,16

Anexo III: Estado de São Paulo – Ensino Fundamental: Anos Finais
Rede Estadual – Saeb: nota média de Matemática e Língua Portuguesa
2007/2021

Município	Nota Média – Matemática								Nota Média – Língua Portuguesa							
	2007	2009	2011	2013	2015	2017	2019	2021	2007	2009	2011	2013	2015	2017	2019	2021
José Bonifácio	261,54	253,00	256,13	261,61	264,35	259,83	256,29	263,13	246,55	249,53	249,36	252,36	258,74	257,63	254,11	263,34
Júlio Mesquita	228,27	225,95	238,34	243,06	237,67	233,52	248,85	218,88	213,87	222,49	230,16	226,76	229,51	233,58	246,90	219,51
Jundiaí	252,29	251,80	255,56	254,19	262,71	267,78	274,72	268,35	236,96	246,79	250,68	249,31	261,91	270,26	271,93	271,69
Junqueirópolis	258,79	265,84	258,14	265,04	284,26	288,82	288,87	276,39	242,31	255,06	248,62	246,32	267,57	279,00	275,25	269,88
Juquiá	224,32	233,82	228,68	238,38	251,54	251,99	265,73	253,49	217,37	234,26	223,91	235,34	246,82	253,62	256,91	253,25
Juquitiba	237,77	237,01	245,15	249,20	252,12	263,81	259,28	258,10	226,82	233,56	242,11	240,36	244,09	262,31	254,43	257,38
Lagoinha	254,49	246,93	259,46	251,33	267,71	286,32	276,24	262,72	248,36	241,73	233,45	241,53	254,47	271,75	264,80	262,55
Laranjal Paulista	239,33	228,95	232,41	219,38	231,25	237,82	276,27	-	224,75	228,86	228,03	222,62	229,76	234,13	272,98	-
Lavínia	255,51	-	-	-	-	-	-	-	239,17	-	-	-	-	-	-	-
Lavrinhas	237,69	226,89	221,88	235,83	241,88	213,91	ND	-	229,31	213,05	223,66	242,46	231,11	231,62	ND	-
Leme	250,10	250,10	252,51	255,17	259,91	263,68	271,77	268,92	236,37	245,16	243,92	251,09	253,71	266,42	267,29	266,88
Lençóis Paulista	253,09	251,97	258,39	255,07	268,83	267,13	267,83	267,67	240,75	247,22	254,67	252,29	261,79	268,27	269,54	269,56
Limeira	254,24	257,22	258,33	255,75	258,48	261,34	270,91	271,48	243,02	253,69	252,41	249,92	252,13	260,96	267,90	272,49
Lins	241,66	243,16	240,29	240,01	246,51	249,30	246,92	255,70	234,10	242,74	240,45	235,72	239,41	253,67	247,35	259,89
Lorena	238,02	241,06	241,36	235,52	248,99	250,32	244,96	247,54	224,83	240,96	232,42	228,60	247,54	252,19	243,49	247,94
Lourdes	245,66	260,20	248,80	249,12	278,44	274,87	ND	291,01	222,89	264,05	249,71	240,08	269,81	261,64	ND	281,78
Louveira	256,82	263,30	260,46	258,53	271,24	272,56	280,78	273,75	242,99	259,32	254,89	251,87	263,75	274,01	275,54	275,80
Lucélia	248,94	245,56	248,01	248,67	253,37	241,07	252,50	-	233,36	243,26	253,44	236,95	240,38	238,62	248,58	-
Lucianópolis	232,57	241,56	264,12	251,49	246,59	264,60	251,24	270,42	241,34	230,80	252,07	230,37	252,71	266,54	245,68	267,16
Luiziânia	241,35	246,85	225,75	240,84	265,48	263,83	273,06	264,25	218,68	241,08	216,30	228,42	251,56	259,90	255,12	242,53
Lupércio	230,59	248,89	246,90	240,61	261,40	245,04	255,70	251,46	226,49	254,86	252,55	236,95	248,10	241,82	243,70	250,47
Lutécia	252,56	254,56	247,79	269,12	265,76	271,86	254,05	249,34	230,51	246,43	241,84	274,94	254,62	252,94	256,57	245,90
Macatuba	255,80	261,92	261,90	258,92	254,93	267,56	278,38	272,14	240,39	250,92	245,37	245,90	246,83	262,76	267,06	273,21
Macaubal	244,22	245,67	246,71	263,40	275,90	243,41	261,37	248,31	231,23	244,65	238,78	253,93	269,14	246,80	252,62	250,86
Macedônia	266,17	272,21	263,24	273,45	269,20	277,48	269,68	285,96	255,65	277,82	253,76	264,95	268,78	282,56	266,11	274,65
Magda	259,27	264,13	257,98	255,53	298,08	302,41	292,24	295,83	237,93	253,19	245,52	240,23	292,19	281,01	277,03	280,14
Mairinque	-	-	-	-	-	-	-	-	-	-	-	-	-	-	-	-
Mairiporã	238,87	241,08	240,48	242,97	252,03	251,74	257,73	254,81	228,40	244,71	238,95	239,23	248,63	255,06	263,27	260,46
Manduri	246,97	243,93	257,50	248,10	254,57	241,95	270,22	256,78	227,84	237,30	242,55	243,46	234,19	252,30	259,00	263,82
Marabá Paulista	244,06	238,61	234,64	242,99	260,42	243,08	265,21	269,84	223,26	247,01	225,88	242,49	254,60	249,77	257,10	272,23
Maracaí	240,63	244,20	247,50	255,89	275,47	266,91	276,91	264,36	226,57	234,97	242,68	249,36	276,21	271,06	272,20	263,42
Marapoama	249,35	253,22	286,23	265,91	256,03	261,32	271,34	284,27	239,22	248,78	282,17	263,71	250,36	259,57	258,41	272,54
Mariápolis	235,17	245,95	240,27	251,01	254,55	267,87	264,06	267,26	222,38	238,59	228,50	249,21	246,45	250,83	254,01	262,81
Marília	250,11	255,55	257,58	257,71	259,45	254,89	269,25	263,39	238,74	249,67	248,65	249,67	251,39	251,29	262,88	262,24
Marinópolis	263,67	288,22	280,32	259,10	285,60	281,54	284,79	287,06	244,78	271,49	255,43	247,12	276,22	278,67	264,57	274,74
Martinópolis	248,26	252,62	239,70	244,69	248,90	261,98	264,61	249,54	228,86	239,87	235,28	241,92	241,04	260,36	257,37	251,88
Matão	252,59	259,58	255,98	255,08	259,39	258,58	271,35	265,10	239,43	252,42	248,19	250,69	257,86	263,82	262,39	264,86
Mauá	239,68	239,16	244,44	243,88	253,06	256,79	266,57	260,55	230,43	238,47	242,08	240,76	252,00	261,81	267,78	266,70
Mendonça	265,30	264,93	265,12	270,59	297,83	285,71	277,89	280,10	243,99	260,09	249,57	260,37	263,38	272,14	275,13	277,83
Meridiano	262,07	265,29	263,95	249,74	263,21	288,97	284,54	270,16	249,12	261,83	265,14	248,05	256,01	276,66	284,09	264,96
Mesópolis	223,02	256,16	265,27	288,08	279,53	254,91	282,98	270,79	211,58	249,74	242,44	276,82	266,96	256,38	271,91	259,33
Miguelópolis	216,56	-	-	-	-	-	-	-	210,60	-	-	-	-	-	-	-
Mineiros do Tietê	240,05	252,88	247,44	243,91	263,02	254,31	ND	261,63	230,41	245,19	237,48	235,34	254,68	248,54	ND	255,01
Mira Estrela	255,21	238,91	247,32	266,84	285,22	274,70	291,05	285,25	252,04	246,45	252,32	256,77	269,90	273,38	281,76	264,19
Miracatu	237,51	243,15	242,72	239,34	252,09	246,07	258,96	251,64	226,98	239,65	235,81	233,17	249,98	250,46	259,69	254,10
Mirandópolis	234,55	238,93	241,23	254,07	252,86	256,90	262,24	249,15	227,04	238,10	235,79	248,01	246,31	254,31	261,26	248,76
Mirante do Paranapanema	235,65	238,59	233,75	249,88	255,16	260,96	255,62	254,55	220,63	234,61	228,60	237,13	250,02	256,45	248,58	248,75
Mirassol	257,80	261,41	262,04	268,44	269,35	268,47	275,34	268,18	240,67	256,09	258,12	256,83	268,91	270,80	269,28	270,09
Mirassolândia	250,97	232,97	257,14	253,77	252,19	248,43	257,12	239,17	231,32	225,25	253,84	258,90	251,55	253,87	250,48	237,35
Mococa	248,54	256,19	256,62	255,36	261,84	257,92	262,74	252,34	238,92	246,47	243,25	244,90	254,10	259,59	255,76	251,34
Mogi das Cruzes	237,27	237,21	240,29	241,67	248,73	249,57	253,88	260,31	226,31	232,62	235,39	235,69	244,82	251,40	251,50	262,84
Mogi Guaçu	245,45	247,89	251,84	251,64	268,02	272,30	271,03	261,21	231,49	243,42	246,43	245,52	261,69	272,13	266,51	263,09
Mogi Mirim	252,30	257,70	255,45	253,05	252,48	253,03	252,57	255,72	240,87	253,42	250,84	249,62	249,81	251,85	252,26	261,58
Mombuca	-	-	-	-	-	-	-	-	-	-	-	-	-	-	-	-
Monções	243,04	250,85	267,53	257,82	259,68	280,77	269,22	294,25	230,56	238,25	269,04	256,29	245,88	283,38	258,43	259,17
Mongaguá	237,52	233,43	-	-	-	-	-	-	229,99	232,30	-	-	-	-	-	-
Monte Alto	258,93	248,81	253,24	251,42	263,51	257,48	267,19	259,09	242,79	243,23	247,42	248,44	252,54	267,17	267,46	260,15
Monte Aprazível	224,53	250,11	241,56	243,29	248,30	255,69	268,47	-	200,82	243,52	236,88	239,56	246,31	252,27	274,78	-
Monte Azul Paulista	248,62	252,64	255,38	261,11	276,34	259,17	253,46	249,92	236,90	244,75	245,20	251,82	267,95	252,44	249,42	245,20
Monte Castelo	238,86	239,28	243,66	272,13	258,23	248,87	261,65	261,81	229,82	242,91	248,23	256,37	261,16	253,55	257,60	265,07
Monte Mor	248,32	254,51	253,01	254,31	253,40	244,69	263,83	256,82	234,74	249,94	247,77	253,14	252,24	250,52	263,95	262,84

Anexo III: Estado de São Paulo – Ensino Fundamental: Anos Finais
Rede Estadual – Saeb: nota média de Matemática e Língua Portuguesa
2007/2021

Município	Nota Média – Matemática								Nota Média – Língua Portuguesa							
	2007	2009	2011	2013	2015	2017	2019	2021	2007	2009	2011	2013	2015	2017	2019	2021
Monteiro Lobato	238,08	243,20	266,91	257,03	262,50	269,12	280,72	260,79	226,85	234,85	259,55	253,37	264,84	274,65	271,68	253,19
Morro Agudo	235,17	245,78	247,37	253,26	246,75	253,57	252,28	244,81	229,00	247,38	244,57	249,27	252,49	257,26	244,63	247,68
Morungaba	249,25	270,40	247,06	257,10	261,33	266,60	273,42	266,35	235,99	259,31	245,02	244,46	257,73	269,50	275,03	266,48
Murutinga do Sul	246,88	242,89	251,72	263,11	254,69	239,34	268,68	244,26	226,35	240,81	243,40	253,66	253,15	246,69	259,29	246,39
Nantes	228,78	224,48	248,69	243,24	253,84	269,00	266,10	263,94	207,22	215,83	253,52	240,65	249,38	267,99	259,80	264,26
Natividade da Serra	244,26	242,81	245,33	240,12	254,62	275,48	256,04	263,47	232,87	228,28	238,79	238,50	253,33	262,35	257,29	267,19
Nazaré Paulista	242,77	250,03	245,72	243,59	246,46	254,57	267,47	258,13	235,07	238,90	240,98	238,66	242,82	249,55	257,32	256,27
Neves Paulista	255,41	255,28	254,52	254,85	261,10	258,30	260,86	257,95	234,57	259,68	247,24	257,73	258,75	271,41	267,60	255,77
Nhandeara	255,03	263,80	267,36	269,30	260,28	262,21	269,21	266,78	239,53	265,43	258,97	266,42	261,03	263,29	273,59	272,30
Nipoã	240,77	244,92	241,47	267,93	257,53	253,32	267,79	259,06	225,98	241,18	239,85	255,01	253,30	254,57	251,55	248,47
Nova Aliança	253,67	257,74	272,58	273,87	280,14	280,02	262,96	279,82	229,33	242,42	264,11	261,30	270,45	270,12	248,98	283,43
Nova Canaã Paulista	254,53	251,05	237,91	255,65	256,48	274,87	293,96	295,28	236,82	252,80	229,49	244,08	259,55	269,40	290,39	284,47
Nova Castilho	-	228,73	269,48	262,69	-	277,76	-	256,80	-	224,23	260,15	262,75	-	263,84	-	263,86
Nova Granada	239,23	240,19	238,28	245,98	241,51	254,43	263,14	255,91	223,46	238,25	231,20	240,56	240,64	255,71	253,08	257,59
Nova Guataporanga	238,29	231,15	231,71	246,18	274,64	296,08	274,74	261,78	229,45	232,39	231,41	242,81	250,87	280,01	296,69	271,94
Nova Luzitânia	265,93	258,67	254,97	260,26	279,23	263,70	271,59	272,09	255,81	263,37	251,61	229,34	271,88	271,26	267,67	263,65
Nova Odessa	254,62	251,81	257,44	259,46	263,86	261,26	264,68	267,16	240,81	244,75	252,02	254,99	260,59	260,73	268,99	272,62
Novo Horizonte	234,97	243,97	245,92	253,87	256,83	261,35	252,29	256,54	224,56	243,42	237,28	244,34	249,07	258,09	234,42	252,98
Nuporanga	242,16	244,49	-	-	-	-	-	-	231,91	238,18	-	-	-	-	-	-
Ocauçu	246,37	251,62	244,02	250,49	250,22	259,88	275,59	267,51	233,89	235,84	231,73	249,99	246,80	257,28	261,65	259,64
Óleo	232,67	270,44	252,65	240,65	258,22	278,75	252,37	282,90	226,73	248,16	233,43	238,59	256,51	275,01	251,76	275,84
Olímpia	248,52	248,51	246,80	252,92	265,31	271,28	274,72	267,90	229,44	242,72	241,33	242,23	257,74	266,78	265,24	268,51
Onda Verde	234,22	248,50	238,10	258,37	263,97	241,03	250,20	252,62	209,65	250,67	235,48	253,69	259,13	245,68	236,99	248,78
Oriente	250,51	244,59	226,44	248,28	243,28	241,65	241,42	253,66	235,55	243,68	223,74	246,99	235,95	250,13	243,16	258,11
Orlândia	-	-	-	-	-	-	-	-	-	-	-	-	-	-	-	-
Osasco	236,68	236,98	240,27	238,02	242,78	237,54	251,83	248,95	228,68	235,11	238,34	236,26	240,54	244,28	255,51	255,91
Osvaldo Cruz	245,38	259,52	253,51	266,92	258,26	250,44	263,94	256,96	229,23	255,58	243,20	256,31	252,79	247,42	262,49	259,34
Ourinhos	252,49	250,26	254,65	260,52	262,07	264,40	267,49	268,03	237,23	245,26	245,66	252,38	256,09	264,95	261,83	270,10
Ouroeste	267,83	260,69	257,00	266,54	263,66	267,53	ND	275,21	239,27	251,95	240,54	253,92	259,58	253,01	ND	270,13
Pacaembu	251,43	257,87	254,97	244,04	256,73	250,50	262,95	256,40	235,90	249,29	240,96	234,87	249,92	250,28	261,47	256,77
Palestina	-	-	-	-	-	-	-	-	-	-	-	-	-	-	-	-
Palmares Paulista	249,09	242,04	241,83	260,98	266,25	262,35	276,07	281,69	231,43	241,25	238,48	257,04	255,34	256,89	270,05	271,04
Palmeira d'Oeste	264,43	271,99	259,97	261,58	279,55	268,93	264,97	270,45	243,34	262,36	248,08	250,83	259,65	259,89	252,98	263,12
Palmital	248,27	236,96	243,79	240,40	253,12	247,53	254,05	259,24	235,95	235,96	239,61	234,69	246,59	249,15	250,01	259,50
Panorama	244,08	249,47	244,00	243,66	259,17	253,49	255,16	250,64	230,64	244,59	234,08	234,72	257,66	254,81	252,89	244,14
Paraguaçu Paulista	250,20	249,68	253,86	253,74	272,56	267,87	270,20	271,72	241,21	250,09	248,90	251,90	280,85	277,20	269,13	272,28
Paraibuna	241,06	248,02	242,69	249,70	263,98	260,81	281,99	264,43	222,36	240,42	234,36	243,46	255,26	260,90	277,07	264,69
Paranapuã	251,54	275,73	253,60	264,40	283,70	272,35	267,86	254,32	238,56	258,45	248,13	265,81	269,96	261,95	264,69	248,34
Parapuã	246,54	251,81	250,62	254,44	256,45	265,53	280,90	263,27	231,82	247,81	246,75	247,89	249,93	260,75	262,65	257,43
Pariquera-Açu	239,34	241,28	235,91	246,19	253,80	270,94	261,81	261,83	226,87	236,41	224,13	245,32	253,20	265,34	267,46	264,24
Parisi	256,43	245,34	238,32	261,50	269,52	262,90	255,48	258,20	233,69	237,36	226,84	259,54	264,28	260,72	241,26	271,66
Patrocínio Paulista	251,25	260,68	262,37	251,98	256,84	255,26	273,66	-	237,84	260,85	251,40	244,65	254,60	250,15	266,42	-
Paulicéia	242,52	245,81	238,59	242,02	254,18	253,43	254,39	-	222,45	237,54	227,14	231,80	243,13	260,17	254,01	-
Paulínia	263,75	260,11	255,08	256,63	267,00	268,23	275,07	268,25	251,04	260,73	253,63	250,23	269,31	270,53	268,20	268,39
Paulistânia	242,13	254,04	271,81	269,46	264,49	270,64	283,05	252,42	227,83	256,36	261,84	262,55	250,65	283,92	266,56	229,41
Paulo de Faria	230,49	230,20	235,70	244,01	246,19	237,45	-	-	221,59	230,46	235,87	231,03	235,67	243,17	-	-
Pederneiras	243,63	244,14	240,42	249,62	253,91	252,06	261,99	254,99	235,33	243,06	234,71	242,35	249,43	256,45	258,58	258,95
Pedranópolis	262,22	285,49	281,68	269,40	257,76	281,14	278,75	266,94	240,99	278,08	274,39	266,62	266,47	276,35	269,48	268,74
Pedregulho	239,96	237,28	238,51	235,41	250,20	257,98	258,78	253,74	226,43	238,49	231,89	225,64	245,18	256,89	246,54	256,26
Pedreira	255,31	255,17	259,80	254,68	262,01	260,43	275,71	267,54	238,32	245,89	250,86	247,70	260,66	256,33	269,05	266,54
Pedrinhas Paulista	261,18	233,41	261,06	259,73	258,56	266,66	284,96	284,77	235,12	236,31	263,44	248,84	245,01	257,30	270,06	278,70
Pedro de Toledo	242,00	243,94	241,14	231,64	240,25	240,05	248,03	244,29	230,45	233,46	234,45	227,35	239,42	244,71	255,97	252,83
Penápolis	244,99	245,21	247,14	247,57	250,34	256,80	259,84	255,78	233,82	245,54	244,17	243,79	246,73	258,44	258,04	253,84
Pereira Barreto	243,64	242,27	239,63	253,85	270,22	270,29	275,49	270,19	234,80	238,52	234,15	248,14	264,53	266,69	266,33	270,80
Pereiras	249,10	249,04	256,49	252,10	254,58	254,68	267,14	270,74	240,44	247,57	248,82	245,24	258,63	240,33	263,17	256,88
Peruíbe	240,75	241,10	238,89	240,77	251,05	252,07	256,44	252,04	230,65	243,00	233,01	237,14	250,37	254,27	254,20	255,10
Piacatu	257,94	250,62	263,72	269,98	278,06	258,12	ND	273,51	249,82	245,54	251,81	257,67	265,79	249,47	ND	264,28
Piedade	248,10	253,12	251,93	253,84	253,93	262,28	268,29	267,48	234,61	243,50	244,60	242,24	246,47	263,26	269,17	266,83
Pilar do Sul	251,66	253,38	254,86	259,37	269,92	267,69	287,48	272,39	232,96	243,64	244,61	243,64	262,20	261,85	278,31	269,54
Pindamonhangaba	251,82	252,85	253,76	254,59	258,54	263,52	271,23	270,59	237,37	247,66	246,22	247,07	252,08	262,85	266,81	269,49
Pindorama	228,70	251,66	246,06	230,90	248,47	251,10	251,54	240,01	214,34	239,48	236,27	221,62	241,49	259,70	243,42	230,31
Piquerobi	237,90	261,19	234,71	256,41	289,79	263,30	246,94	247,13	237,24	248,05	225,24	245,71	281,84	257,12	240,98	253,28

Anexo III: Estado de São Paulo – Ensino Fundamental: Anos Finais
Rede Estadual – Saeb: nota média de Matemática e Língua Portuguesa
2007/2021

Município	Nota Média – Matemática								Nota Média – Língua Portuguesa							
	2007	2009	2011	2013	2015	2017	2019	2021	2007	2009	2011	2013	2015	2017	2019	2021
Piquete	226,10	233,99	237,69	244,98	254,22	241,01	258,36	259,36	217,18	235,16	234,39	239,48	250,73	251,76	260,08	258,80
Piracaia	272,57	278,71	273,54	268,30	274,98	269,40	273,10	268,25	251,78	263,77	262,50	257,04	269,31	270,90	265,50	265,52
Piracicaba	247,88	249,20	249,32	246,13	260,28	262,61	270,47	265,98	236,56	245,11	245,38	243,00	256,59	262,95	268,11	266,84
Piraju	262,31	262,42	259,53	264,01	266,79	271,36	273,26	266,30	251,12	261,71	256,65	258,35	258,28	272,70	263,06	266,44
Pirajuí	243,90	233,64	244,78	241,54	250,50	253,06	253,56	241,10	233,47	230,15	241,07	236,50	244,53	251,20	248,83	246,12
Pirangi	253,02	253,47	246,98	245,00	272,86	257,09	256,07	262,21	237,65	246,01	233,55	249,36	264,19	257,37	256,25	263,47
Pirapozinho	253,08	258,35	250,90	255,70	262,49	262,65	261,33	269,61	237,76	252,97	246,90	252,88	257,69	263,07	256,16	270,29
Pirassununga	252,01	249,98	247,32	260,73	264,27	269,77	271,11	261,09	242,10	247,43	245,57	258,92	264,46	270,63	268,73	258,20
Piratininga	232,55	222,59	232,21	234,99	236,00	233,58	246,16	241,55	222,38	227,75	224,84	227,73	239,32	237,95	252,68	242,34
Pitangueiras	246,37	242,72	247,67	251,89	252,71	259,33	268,84	266,40	225,54	232,46	237,82	238,29	241,29	256,95	258,71	257,95
Planalto	237,04	240,30	256,19	254,02	247,65	249,12	237,67	250,39	225,73	237,57	252,22	245,67	242,91	257,42	227,39	254,84
Platina	222,43	231,85	233,14	239,25	256,15	233,15	ND	244,79	212,05	237,52	222,66	231,31	247,31	227,78	ND	248,42
Poá	232,95	240,66	244,31	244,07	248,18	247,56	259,15	259,12	222,55	239,58	242,16	238,31	243,07	251,53	260,89	263,06
Poloni	269,35	261,43	251,30	265,21	269,41	256,71	263,14	261,42	236,06	255,58	238,87	259,27	261,65	255,44	247,15	261,20
Pompéia	249,78	251,90	253,55	255,62	246,42	251,38	262,72	266,50	240,19	241,18	245,58	244,68	235,11	249,20	259,99	266,42
Pongaí	255,65	240,51	245,18	249,02	256,16	248,54	254,28	257,57	242,86	241,99	239,89	246,68	251,12	241,49	249,88	260,96
Pontal	245,10	242,72	241,30	238,03	251,07	253,68	258,11	255,52	226,14	241,06	234,18	230,67	243,31	252,55	255,73	256,47
Pontalinda	241,23	248,05	246,86	247,83	263,83	257,32	ND	-	243,23	243,98	233,06	248,44	279,16	252,51	ND	-
Pontes Gestal	245,29	247,41	250,28	238,54	248,99	251,18	ND	248,62	229,16	242,05	239,72	242,34	244,31	218,88	ND	252,61
Populina	249,89	272,87	258,08	279,98	289,13	277,71	298,96	-	237,13	252,22	249,30	264,28	273,62	275,83	277,85	-
Porangaba	242,48	246,22	235,46	249,29	258,95	237,18	262,78	249,24	229,49	234,06	225,72	247,74	252,21	232,33	255,47	255,93
Porto Feliz	243,90	242,73	250,52	258,74	257,27	248,98	280,82	259,71	230,85	238,14	238,11	258,14	245,76	243,04	266,50	271,94
Porto Ferreira	240,31	247,46	240,44	249,85	239,38	256,87	272,26	259,42	229,23	245,53	239,71	245,46	251,32	259,04	265,37	256,10
Potim	233,67	226,65	-	-	-	-	-	-	222,01	221,46	-	-	-	-	-	-
Pracinha	237,26	235,47	229,43	255,88	251,58	243,43	240,33	240,92	224,82	232,81	221,15	233,91	241,38	232,76	243,29	234,98
Praia Grande	239,11	236,04	242,97	246,05	255,39	252,23	261,22	259,47	230,60	233,67	241,78	241,71	252,10	255,13	262,46	262,44
Pratânia	222,73	227,33	229,92	238,74	255,12	252,32	255,65	246,62	209,98	225,00	225,60	226,38	250,70	256,60	249,26	251,95
Presidente Alves	228,40	237,48	226,25	239,30	241,99	227,03	239,63	-	218,79	230,80	232,71	243,19	249,91	238,30	252,79	-
Presidente Epitácio	238,02	233,81	244,72	235,72	256,94	252,64	261,28	268,53	227,48	231,99	241,18	229,90	252,08	252,45	258,45	266,43
Presidente Prudente	244,21	244,30	244,32	245,25	251,86	258,78	266,24	261,58	229,98	240,22	239,78	240,79	243,87	258,22	261,69	264,21
Presidente Venceslau	256,14	256,22	257,99	263,55	260,44	258,42	268,07	270,15	242,52	251,75	253,40	255,61	252,43	257,91	264,32	269,83
Promissão	240,78	243,26	241,11	242,57	248,88	252,59	256,27	257,73	231,73	252,98	238,39	238,15	247,02	256,08	250,89	259,42
Quatá	228,07	242,10	231,11	239,18	254,56	234,22	243,95	-	215,89	234,09	227,53	227,06	249,59	233,09	240,79	-
Queiroz	234,05	240,48	226,04	242,46	246,50	249,58	262,12	259,07	235,19	240,85	229,12	239,35	243,00	243,45	255,72	257,04
Queluz	225,23	231,39	238,26	246,32	256,21	256,06	250,25	-	208,80	224,82	227,21	256,64	251,83	252,65	247,20	-
Quintana	240,85	236,49	246,87	233,82	248,86	255,13	266,84	256,51	226,16	238,10	248,56	222,42	237,79	253,67	256,69	252,95
Rafard	274,91	262,53	264,41	267,66	269,19	257,53	270,14	270,42	254,02	251,75	255,09	266,95	267,32	257,36	275,27	267,72
Rancharia	236,79	245,51	245,88	255,31	260,04	251,19	268,62	272,95	226,76	247,08	242,11	250,34	257,99	252,59	263,85	275,60
Redenção da Serra	228,78	253,31	248,11	244,58	258,84	247,29	262,85	-	216,03	248,51	228,12	234,87	249,75	237,23	244,45	-
Regente Feijó	244,92	252,53	251,77	255,90	264,18	253,57	256,99	260,99	232,47	254,07	243,38	251,58	266,68	259,97	252,05	269,13
Reginópolis	228,99	236,27	231,63	229,00	246,74	246,65	ND	257,63	221,82	228,12	220,58	224,31	234,10	230,53	ND	254,96
Registro	242,05	244,91	248,71	250,67	251,67	263,00	264,56	258,56	232,02	241,82	244,64	244,76	246,09	270,42	265,52	257,38
Ribeira	228,85	234,54	236,73	240,88	242,95	231,40	277,08	279,93	211,58	233,99	232,80	235,14	243,01	241,39	272,84	275,85
Ribeirão Bonito	222,46	234,12	247,08	250,48	237,80	247,91	-	-	205,95	219,09	232,79	244,54	238,03	253,34	-	-
Ribeirão Branco	239,79	245,40	247,94	247,41	254,44	259,82	286,62	265,57	226,81	238,40	238,02	234,92	247,21	256,04	276,05	260,37
Ribeirão do Sul	260,13	264,54	265,20	273,91	254,81	252,39	265,46	279,04	246,99	261,23	257,73	258,14	258,69	262,29	255,04	268,97
Ribeirão dos Índios	227,02	244,81	228,96	213,89	-	250,24	258,63	251,41	223,99	243,46	211,76	211,99	-	251,77	241,71	253,41
Ribeirão Grande	244,27	249,22	254,21	239,12	262,69	272,64	276,15	266,39	223,04	236,49	248,45	235,53	254,80	282,40	274,31	264,62
Ribeirão Pires	243,69	251,05	248,03	253,27	261,75	267,68	269,83	268,50	233,67	245,71	245,79	247,55	260,18	270,07	265,67	272,16
Ribeirão Preto	241,92	241,63	239,75	240,20	247,73	246,26	256,70	254,68	230,07	238,72	235,58	234,59	242,16	249,65	255,99	259,36
Rifaina	245,47	259,07	240,20	245,13	255,20	250,27	263,05	267,69	225,65	249,20	234,28	235,93	256,47	246,83	240,48	262,43
Rincão	241,29	227,55	237,21	231,12	242,53	225,77	ND	-	229,46	228,92	227,13	230,41	244,72	223,20	ND	-
Rinópolis	254,79	248,42	247,08	247,90	257,57	250,63	270,71	261,36	239,55	244,69	240,72	240,28	247,79	251,64	271,41	262,65
Rio Claro	257,60	256,23	261,73	260,11	243,21	268,23	273,90	268,60	245,93	255,34	256,65	256,31	236,49	271,55	273,56	270,20
Rio das Pedras	235,32	244,64	247,46	239,53	256,47	263,09	255,45	268,14	230,66	248,24	241,29	240,36	256,10	268,90	256,45	275,79
Rio Grande da Serra	233,58	238,57	242,08	241,55	253,85	258,55	258,86	265,24	222,72	234,01	236,19	235,67	250,19	259,48	255,81	266,66
Riolândia	225,19	225,15	234,90	231,51	237,29	243,41	-	-	211,95	219,66	222,62	214,24	228,07	240,73	-	-
Riversul	244,64	253,69	256,11	254,92	265,08	268,50	270,72	246,47	221,62	251,48	242,70	243,89	246,97	264,14	266,30	249,99
Rosana	237,98	233,35	238,33	249,69	255,42	244,80	252,63	258,85	227,15	230,68	232,53	240,19	244,62	243,96	247,86	265,52
Roseira	-	-	-	-	-	-	-	-	-	-	-	-	-	-	-	-
Rubiácea	241,33	256,08	247,43	270,36	271,46	262,79	268,67	266,60	240,40	242,02	240,33	260,66	266,69	266,60	258,34	263,17
Rubinéia	259,09	263,23	263,38	268,38	279,13	270,31	282,02	265,66	237,58	249,76	255,45	268,95	257,58	274,66	273,52	264,51

Anexo III: Estado de São Paulo – Ensino Fundamental: Anos Finais
Rede Estadual – Saeb: nota média de Matemática e Língua Portuguesa
2007/2021

Município	Nota Média – Matemática								Nota Média – Língua Portuguesa							
	2007	2009	2011	2013	2015	2017	2019	2021	2007	2009	2011	2013	2015	2017	2019	2021
S. João das Duas Pontes	265,12	262,12	269,36	274,05	285,14	245,41	274,33	262,46	234,54	252,71	256,62	254,88	270,54	229,15	279,88	256,66
Sabino	223,87	241,42	247,88	238,59	258,91	245,66	255,46	239,15	205,07	238,56	239,10	234,77	242,24	241,08	244,22	233,98
Sagres	241,77	250,44	246,80	239,50	272,44	253,55	ND	264,70	224,98	249,60	226,92	238,94	247,19	251,63	ND	251,64
Sales	230,31	233,10	244,93	260,98	264,47	271,99	274,24	273,21	217,22	220,27	243,80	255,16	260,82	263,02	255,96	262,37
Sales Oliveira	243,15	251,05	236,45	246,35	251,72	258,49	259,97	-	231,10	246,60	239,31	239,72	250,11	259,90	260,61	-
Salesópolis	248,08	243,96	271,94	260,32	267,43	273,99	281,58	274,61	234,06	234,12	256,51	248,80	254,51	264,34	268,51	266,75
Salmourão	222,74	236,28	226,58	234,96	238,56	234,31	259,00	235,97	207,56	239,21	221,78	232,26	240,25	243,44	253,40	245,76
Saltinho	258,77	274,77	266,30	272,57	268,98	273,80	ND	263,08	238,27	266,84	257,72	260,96	252,40	272,17	ND	264,47
Salto	251,38	252,67	260,11	258,07	253,99	262,54	268,17	264,05	240,55	249,29	251,45	251,99	249,43	262,71	266,65	265,13
Salto de Pirapora	240,05	249,24	248,74	248,66	251,03	260,79	268,12	256,90	224,75	246,50	245,84	242,81	248,28	262,22	261,98	255,02
Salto Grande	246,92	252,32	256,62	265,27	253,80	272,19	265,34	265,81	241,14	259,57	248,23	262,29	248,31	268,50	257,95	263,04
Santa Adélia	246,37	235,85	244,53	246,42	259,49	240,89	256,47	259,43	234,04	233,44	238,72	234,05	259,79	248,84	254,00	265,92
Santa Albertina	245,75	247,57	240,55	252,31	262,03	244,45	269,54	270,48	231,58	242,20	229,26	249,35	261,97	247,28	268,73	255,98
Santa Bárbara d'Oeste	253,71	251,98	259,47	260,88	266,82	268,32	275,70	272,64	241,15	247,62	255,97	254,01	264,63	270,47	271,46	272,14
Santa Clara d'Oeste	260,17	241,61	252,18	250,10	254,58	264,10	266,88	262,03	248,96	240,94	244,98	247,87	254,47	258,71	271,35	257,93
Santa Cruz da Conceição	258,73	260,10	249,56	266,31	261,25	255,46	263,61	274,37	233,00	251,81	236,66	257,07	262,75	258,90	263,90	276,01
Santa Cruz das Palmeiras	238,02	247,92	245,53	247,14	246,55	248,55	268,92	257,47	227,04	237,04	237,50	240,02	247,70	250,24	270,66	257,03
Santa Cruz do Rio Pardo	260,32	259,68	254,79	264,10	267,79	259,08	268,92	261,11	248,61	255,06	249,24	257,70	267,40	259,24	267,26	258,15
Santa Ernestina	253,22	240,12	246,72	247,22	250,82	243,38	243,21	251,60	234,80	230,13	248,08	248,15	253,08	253,90	254,50	254,90
Santa Fé do Sul	259,86	247,96	250,79	262,78	259,27	268,79	-	-	248,39	243,35	239,81	252,59	269,67	266,08	-	-
Santa Isabel	243,84	242,88	245,19	254,12	264,50	255,47	275,22	265,95	232,95	244,74	243,65	248,19	261,69	258,34	270,96	263,06
Santa Lúcia	239,81	237,91	239,45	231,61	235,75	248,05	ND	242,76	225,83	237,91	229,45	226,00	229,99	240,73	ND	245,07
Santa Maria da Serra	238,95	238,77	262,12	241,81	238,99	257,35	257,61	254,20	225,05	233,57	252,83	231,54	243,46	253,92	257,37	263,43
Santa Mercedes	233,66	234,99	237,10	241,65	245,53	228,23	240,59	252,93	216,91	244,95	229,06	234,86	235,15	239,20	249,39	250,64
Santa Rita d'Oeste	269,61	275,31	275,48	262,75	-	257,41	277,54	276,84	251,49	276,40	260,49	251,07	-	273,11	280,84	277,38
Santa Rosa de Viterbo	249,50	248,59	250,26	250,75	256,71	250,42	266,65	257,89	237,82	247,58	246,13	252,95	254,86	245,50	269,40	261,57
Santa Salete	265,21	-	-	255,52	-	293,26	290,95	314,58	257,71	-	-	253,95	-	288,42	286,24	295,21
Santana da Ponte Pensa	257,23	-	265,61	-	-	291,91	304,52	299,02	246,67	-	267,42	-	-	279,21	298,98	297,25
Santo Anastácio	234,84	239,33	242,63	231,38	255,28	246,17	250,28	251,97	222,37	240,77	235,20	225,22	250,50	251,15	250,41	251,60
Santo André	244,55	247,37	243,16	242,35	249,28	257,04	264,24	262,80	235,37	246,27	239,99	237,76	244,35	261,92	264,46	267,88
Santo Antônio da Alegria	263,91	259,81	262,93	261,54	270,52	261,00	-	-	251,43	250,21	251,45	253,23	264,01	269,31	-	-
Santo Antônio de Posse	245,17	-	-	-	-	-	-	-	225,26	-	-	-	-	-	-	-
Santo Antônio do Jardim	254,77	270,94	266,48	264,98	269,18	272,33	285,28	273,43	247,60	262,59	254,53	254,49	271,48	273,05	271,24	269,12
Santo Expedito	231,97	239,46	248,88	238,92	244,78	241,79	231,71	249,71	224,68	231,07	247,27	232,59	249,55	254,55	231,13	265,74
Santópolis do Aguapeí	267,05	259,06	242,18	263,04	277,83	244,71	269,52	251,47	245,11	251,82	234,55	250,20	252,14	248,47	257,80	247,90
Santos	250,26	248,29	247,78	248,93	260,18	260,16	265,97	254,73	238,98	246,37	245,80	248,90	261,93	264,92	267,67	261,93
São Bento do Sapucaí	244,04	271,31	262,25	269,15	280,89	284,01	291,87	277,41	239,16	255,21	258,14	260,55	261,27	271,60	275,94	266,57
São Bernardo do Campo	247,76	247,69	248,69	250,15	253,80	256,85	273,80	269,24	237,70	245,66	245,13	246,91	251,15	261,86	275,71	274,22
São Caetano do Sul	256,28	258,14	254,88	258,06	265,71	273,07	284,48	275,49	248,35	254,88	255,66	256,64	265,79	275,48	282,12	279,21
São Carlos	253,24	254,52	256,79	261,21	261,02	264,51	269,07	270,40	243,88	253,18	250,70	255,54	257,75	266,46	265,81	273,43
São Francisco	234,61	253,36	268,44	281,22	294,20	278,28	277,69	297,16	236,14	252,68	265,36	278,24	283,75	274,80	274,12	288,69
São João da Boa Vista	251,44	253,53	256,95	253,72	264,18	258,66	267,74	263,16	240,83	248,14	249,93	242,31	260,41	257,81	264,38	263,55
São João de Iracema	261,81	249,97	250,72	251,10	266,00	265,50	ND	279,99	226,76	238,31	236,10	229,58	266,57	268,28	ND	269,54
São João do Pau d'Alho	256,38	253,64	269,11	265,61	-	255,51	263,77	262,05	245,18	242,55	252,88	252,15	-	251,55	257,53	262,29
São Joaquim da Barra	247,31	243,51	243,34	246,29	254,26	254,89	255,14	257,50	237,41	240,63	238,63	242,42	253,84	258,78	254,83	261,03
São José da Bela Vista	231,33	234,84	215,61	235,62	242,59	228,25	240,72	229,07	225,57	221,46	214,30	234,80	236,66	233,84	237,09	215,63
São José do Rio Pardo	248,44	258,42	264,17	258,44	265,25	261,60	266,04	269,77	238,74	253,38	259,41	250,95	261,32	264,76	261,86	270,65
São José do Rio Preto	251,13	252,72	257,47	257,88	262,04	262,75	266,99	266,10	238,22	249,72	254,18	254,32	259,53	266,28	265,39	269,28
São José dos Campos	248,41	250,19	250,86	253,30	259,95	261,73	268,58	269,13	236,56	245,32	245,00	245,34	254,67	261,42	265,99	270,46
São Lourenço da Serra	239,69	235,38	250,27	251,24	250,32	263,42	260,84	257,20	228,72	234,37	242,89	241,93	245,90	259,93	252,62	261,97
São Manuel	238,12	230,83	238,03	238,10	248,27	238,38	248,49	251,68	224,06	229,06	237,18	234,69	246,78	241,51	248,30	259,62
São Miguel Arcanjo	248,58	259,38	265,04	265,59	275,70	269,55	274,39	265,46	236,11	252,41	259,07	257,45	267,99	266,59	267,71	263,58
São Paulo	237,68	236,21	238,12	237,14	244,21	244,89	256,67	257,50	228,75	235,32	236,93	234,36	240,61	249,32	259,46	262,86
São Pedro	247,77	252,03	245,21	243,67	252,22	255,16	-	-	235,78	244,59	247,31	237,09	245,90	255,71	-	-
São Pedro do Turvo	242,74	252,49	249,88	249,63	253,56	269,09	261,60	274,97	235,44	244,56	239,15	243,15	245,26	271,72	248,62	268,07
São Sebastião	219,52	236,24	232,71	235,07	-	-	-	-	212,61	237,68	238,10	221,12	-	-	-	-
São Sebastião da Grama	239,83	247,17	256,57	255,79	267,68	256,94	268,53	246,22	230,39	237,02	250,83	249,48	258,65	259,87	262,87	247,48
São Simão	246,30	248,37	252,32	238,93	244,46	244,15	256,70	248,92	235,23	244,67	244,74	230,39	240,38	249,39	251,44	242,02
São Vicente	238,60	236,09	238,15	239,64	250,54	250,32	253,98	254,37	231,17	235,27	235,69	234,16	244,78	254,89	255,18	259,45
Sarapuí	246,97	253,98	248,61	249,70	257,29	239,38	264,12	258,77	225,10	250,05	245,63	240,45	250,89	239,34	259,33	254,06
Sarutaiá	219,73	225,41	236,14	245,04	234,26	268,10	261,78	262,23	208,52	220,54	233,84	228,30	237,00	275,54	258,51	243,14
Sebastianópolis do Sul	273,45	273,17	260,95	275,93	308,64	307,98	284,03	275,84	257,65	275,13	246,36	258,02	297,88	294,15	264,94	270,87

Anexo III: Estado de São Paulo – Ensino Fundamental: Anos Finais
Rede Estadual – Saeb: nota média de Matemática e Língua Portuguesa
2007/2021

Município	Nota Média – Matemática								Nota Média – Língua Portuguesa							
	2007	2009	2011	2013	2015	2017	2019	2021	2007	2009	2011	2013	2015	2017	2019	2021
Serra Azul	229,75	256,84	237,69	234,30	241,01	249,10	255,68	246,59	218,39	249,52	229,37	228,13	242,82	243,88	250,69	247,41
Serra Negra	247,09	249,84	243,00	256,32	257,43	258,49	277,63	261,83	233,35	250,39	236,36	249,10	252,79	257,12	271,53	263,05
Serrana	240,60	248,53	235,51	245,47	249,78	243,72	260,84	250,21	225,77	245,10	230,02	235,90	248,28	252,39	257,83	251,22
Sertãozinho	248,64	258,85	256,42	254,14	265,82	261,56	273,57	265,23	240,80	257,02	250,25	247,41	267,66	266,46	272,01	264,68
Sete Barras	243,19	237,55	238,79	252,72	258,05	243,36	237,55	239,43	229,12	242,20	230,88	240,38	250,78	240,45	232,54	244,31
Silveiras	236,17	247,31	249,73	237,29	257,46	261,91	252,84	246,40	216,30	243,08	246,05	222,10	251,01	256,25	249,75	248,97
Socorro	256,27	249,83	261,57	265,54	270,98	263,72	279,25	268,73	241,98	241,80	259,98	259,09	265,89	264,89	275,85	265,43
Sorocaba	245,29	246,34	247,97	251,81	257,21	257,60	266,77	263,16	234,19	243,63	244,37	247,48	254,92	261,72	266,61	267,37
Sta Rita do Passa Quatro	243,87	250,87	262,75	258,21	256,20	256,58	261,34	258,40	233,32	249,69	261,53	255,35	255,25	258,87	261,20	267,77
Sud Mennucci	231,84	252,26	-	-	-	-	-	-	217,85	248,85	-	-	-	-	-	-
Sumaré	251,96	250,92	254,45	250,24	258,11	254,41	257,93	258,19	239,35	246,86	248,45	244,75	255,54	258,08	258,29	262,88
Suzanápolis	240,84	251,35	254,99	239,62	279,98	284,19	261,48	272,56	226,39	246,58	251,18	230,11	261,63	276,41	256,41	275,78
Suzano	239,07	236,67	237,11	240,54	253,09	253,27	260,58	256,61	227,84	234,75	234,97	235,90	250,76	257,46	262,96	262,55
Tabapuã	274,30	256,05	262,57	260,79	261,67	269,03	290,48	273,38	249,75	245,53	245,81	251,40	246,73	281,59	281,28	267,39
Tabatinga	257,86	259,66	261,94	266,33	269,25	267,84	277,34	269,37	242,50	246,25	247,90	250,86	259,06	266,64	277,82	263,79
Taboão da Serra	242,51	241,65	248,10	248,45	256,95	257,41	265,74	261,17	234,73	238,36	247,28	246,20	258,34	263,69	268,08	268,01
Taciba	236,26	244,40	232,27	254,14	263,22	253,59	266,04	263,73	219,32	238,53	233,00	245,89	254,69	248,46	253,22	261,52
Taguaí	263,31	273,74	267,83	279,23	273,74	278,28	291,11	281,96	232,45	262,35	252,40	268,45	263,78	267,61	277,86	274,44
Taiaçu	246,32	239,37	232,06	239,28	254,83	255,08	255,81	260,63	239,02	238,41	234,06	233,76	246,68	265,95	247,42	267,22
Taiúva	256,40	253,04	256,68	267,68	277,98	267,32	264,75	264,18	241,47	249,72	255,66	252,41	265,62	261,57	265,24	266,00
Tambaú	247,90	248,16	241,24	253,41	249,46	254,57	251,50	242,96	232,82	239,52	238,51	246,01	243,54	249,86	251,00	241,09
Tanabi	242,99	247,19	255,46	270,14	283,39	272,01	273,68	270,02	230,53	239,62	254,78	258,89	274,89	271,24	259,55	269,27
Tapiraí	242,63	239,19	238,79	248,27	252,51	245,02	260,03	256,02	227,96	228,92	233,40	238,52	248,79	247,70	265,72	259,79
Tapiratiba	246,86	252,59	257,89	239,86	240,89	222,82	ND	249,17	233,21	235,30	257,60	231,75	247,86	246,51	ND	238,70
Taquaral	246,93	231,25	235,52	254,84	260,40	290,33	257,51	263,80	230,34	224,43	248,68	254,70	243,54	286,33	249,82	266,42
Taquaritinga	245,80	251,51	249,95	246,08	256,62	241,00	245,01	235,05	233,93	247,19	242,88	245,64	249,98	249,26	249,43	240,14
Taquarituba	248,96	261,99	254,00	253,26	263,14	265,74	271,47	270,88	231,76	251,95	246,18	246,21	252,57	266,59	265,34	265,64
Tarumã	240,72	239,80	244,16	243,13	251,86	257,22	257,57	262,27	231,93	237,21	237,47	240,81	249,12	266,38	258,72	261,58
Tatuí	243,50	241,85	248,07	248,17	246,87	250,26	262,91	253,29	233,29	242,29	247,06	246,20	247,06	255,61	261,57	259,08
Taubaté	240,28	237,42	240,40	252,97	260,41	264,54	282,00	281,39	227,43	234,66	236,17	237,01	256,92	258,28	287,91	272,01
Tejupá	241,25	258,19	246,22	247,07	257,47	256,75	253,96	253,27	222,25	239,13	231,25	242,37	247,68	251,50	241,23	239,25
Teodoro Sampaio	235,64	239,72	244,75	243,86	256,87	249,94	258,46	249,70	219,30	235,50	236,07	239,84	249,47	251,24	259,06	251,47
Tietê	256,11	244,47	-	-	-	-	-	-	243,18	243,96	-	-	-	-	-	-
Timburi	240,44	224,91	251,51	251,48	254,89	274,60	273,09	270,65	229,29	219,74	249,42	234,87	255,26	264,91	256,58	254,19
Torre de Pedra	223,67	219,23	240,62	240,72	262,89	260,99	289,52	269,43	218,40	219,53	229,75	234,74	262,27	259,67	281,01	277,22
Torrinha	255,57	257,59	242,54	262,97	246,84	251,69	259,90	243,45	243,04	256,59	237,74	258,19	249,41	253,77	250,62	240,96
Tremembé	241,02	233,67	253,62	-	-	-	-	-	223,46	230,95	236,12	-	-	-	-	-
Três Fronteiras	253,49	261,64	250,69	257,79	252,71	250,33	267,49	285,42	244,27	250,82	253,34	247,60	237,07	248,72	253,94	279,31
Tupã	247,65	248,16	243,98	249,39	257,98	250,69	260,76	262,58	233,00	246,04	241,68	244,14	248,63	252,12	258,04	262,69
Turiúba	242,08	261,00	262,81	-	-	-	261,38	280,80	220,10	263,02	275,14	-	-	-	278,72	275,24
Turmalina	276,81	285,86	-	293,24	269,68	275,83	281,46	250,71	250,34	266,27	-	286,61	260,25	277,71	277,49	252,34
Ubatuba	236,49	232,74	235,18	241,60	247,88	247,04	254,04	248,94	226,85	231,68	230,29	236,69	241,89	249,00	252,46	247,20
Ubirajara	237,07	249,42	234,50	229,54	231,46	263,72	260,25	-	227,89	250,20	224,15	229,20	237,18	256,57	252,22	-
União Paulista	233,90	229,63	215,42	251,83	265,32	253,58	-	267,37	216,65	237,90	232,53	244,13	260,23	243,96	-	263,41
Urânia	256,41	259,03	266,43	269,15	252,78	261,93	277,11	274,96	242,55	252,52	263,77	258,01	239,48	263,98	262,60	266,14
Uru	232,35	241,52	248,72	242,24	240,67	231,39	280,62	275,26	220,22	236,93	243,99	239,82	240,37	243,03	261,21	268,52
Valentim Gentil	246,82	238,55	247,13	246,95	253,23	246,30	274,13	256,69	239,94	237,38	241,11	239,59	256,39	253,08	268,89	258,54
Valinhos	263,77	268,70	271,51	264,79	274,66	276,22	283,42	268,13	252,15	264,99	269,51	257,99	274,60	278,36	287,03	271,52
Valparaíso	234,39	231,03	225,96	227,68	257,73	249,59	257,89	248,28	218,01	224,92	222,48	221,79	252,53	254,31	247,65	247,74
Vargem Grande do Sul	244,85	244,83	251,83	250,14	256,86	260,57	270,55	264,90	235,31	240,91	242,79	242,70	247,78	264,73	262,66	262,81
Vargem Grande Paulista	232,63	242,89	248,36	248,12	253,70	253,37	264,81	259,58	221,77	241,46	243,11	242,25	254,65	256,16	263,93	260,26
Várzea Paulista	246,21	246,09	250,73	252,06	256,43	259,67	266,98	260,48	235,53	245,86	246,09	247,11	252,20	267,63	267,57	265,93
Vera Cruz	241,19	248,95	247,57	250,78	260,13	256,11	271,22	264,21	230,32	245,39	242,76	241,05	253,80	254,47	265,53	264,65
Vinhedo	249,71	236,51	248,03	261,04	253,73	247,90	267,71	-	232,54	226,77	249,30	256,94	254,80	260,20	264,03	-
Viradouro	239,98	246,25	247,48	245,55	249,69	230,88	255,17	-	226,24	233,38	240,63	234,80	233,69	236,24	247,82	-
Vista Alegre do Alto	251,65	254,63	252,19	271,76	261,30	273,52	272,40	250,36	240,66	252,44	236,63	262,51	256,18	266,02	262,98	254,64
Vitória Brasil	238,25	229,66	-	234,62	252,26	255,52	261,32	272,98	245,87	237,77	-	232,44	236,77	237,80	241,32	263,40
Votorantim	247,33	250,03	253,24	251,55	253,04	265,01	266,75	260,65	232,99	247,11	249,33	248,64	249,22	267,40	264,85	265,06
Votuporanga	247,63	250,28	256,78	252,27	266,56	262,82	275,56	265,62	234,28	246,36	249,67	241,64	258,95	262,78	269,43	265,77
Zacarias	233,08	232,92	249,25	244,47	257,34	254,78	259,46	256,62	222,89	226,24	232,95	238,43	243,59	243,45	262,32	256,90

Fonte: MEC/Inep – elaborada pelo DGA/GGE/DPE/FDE.
Notas: ND - Número de participantes no Saeb insuficiente para que os resultados sejam divulgados.

Anexo III: Estado de São Paulo – Ensino Fundamental: Anos Finais
Rede Municipal – Saeb: nota média de Matemática e Língua Portuguesa
2007/2021

Município	Nota Média – Matemática								Nota Média – Língua Portuguesa							
	2007	2009	2011	2013	2015	2017	2019	2021	2007	2009	2011	2013	2015	2017	2019	2021
Adolfo	257,67	273,08	272,58	263,58	247,32	259,49	263,10	269,62	242,30	252,21	252,65	267,35	245,61	271,12	253,28	264,63
Aguaí	-	265,27	263,24	270,26	267,59	274,12	290,21	266,74	-	252,14	242,29	257,27	261,18	272,79	292,01	273,99
Águas de Lindóia	243,44	258,49	276,95	274,05	259,62	273,17	276,17	281,18	228,75	247,07	260,16	264,17	251,49	271,60	274,38	281,87
Águas de São Pedro	283,85	278,46	283,55	278,36	280,27	304,04	299,18	296,37	263,87	273,85	271,71	269,91	273,25	301,95	288,38	290,36
Altinópolis	245,63	250,50	258,97	250,53	249,85	235,32	258,52	253,58	230,23	241,60	245,19	243,75	248,63	229,61	248,28	263,11
Alumínio	254,22	247,78	247,91	254,65	250,76	269,95	273,05	263,72	237,12	238,92	241,12	241,48	244,65	269,32	260,90	256,07
Álvares Florence	-	-	-	-	249,71	-	-	-	-	-	-	-	236,91	-	-	-
Álvares Machado	238,11	237,23	235,48	243,64	245,95	252,54	268,84	260,49	225,67	228,39	224,65	233,10	233,11	250,04	263,69	261,76
Americana	262,38	267,28	278,69	278,46	279,85	284,30	282,46	272,16	245,13	264,34	269,90	273,78	271,61	278,02	278,84	272,40
Américo Brasiliense	255,79	254,36	253,22	246,68	257,73	250,56	262,16	263,46	242,61	259,52	252,17	245,82	255,54	250,15	261,80	269,10
Américo de Campos	-	-	-	300,98	289,81	293,12	297,70	292,32	-	-	-	287,47	279,09	288,98	275,28	282,33
Analândia	269,31	242,71	255,90	264,46	275,94	253,05	270,80	-	256,09	236,17	258,08	264,21	263,58	252,57	256,81	-
Angatuba	279,65	283,14	272,20	281,87	280,75	284,64	279,77	276,14	270,36	279,09	275,08	279,28	278,86	280,86	273,10	275,22
Anhembi	218,78	241,26	239,27	247,78	240,35	237,88	244,98	258,00	212,20	235,88	231,19	237,20	237,77	228,07	228,33	252,53
Aparecida	255,09	255,30	278,27	270,21	264,19	277,46	283,50	273,48	241,61	245,31	261,90	257,05	253,77	272,32	273,73	274,15
Araçariguama	247,13	237,06	247,11	251,15	246,20	253,24	258,24	248,52	240,01	241,28	248,17	250,76	245,21	254,29	260,39	256,54
Araçoiaba da Serra	237,52	245,59	244,90	242,38	259,00	257,21	261,07	256,10	227,91	239,23	238,54	236,23	253,36	255,60	255,73	255,79
Arapeí	246,62	258,03	250,90	230,28	234,84	243,82	268,50	258,99	231,49	250,11	228,89	226,71	239,01	225,38	257,78	248,84
Araraquara	251,89	254,55	257,57	249,20	251,65	254,42	259,23	259,62	242,71	252,32	255,09	244,87	245,07	257,89	264,21	255,59
Araras	249,45	255,86	257,67	269,28	272,70	268,75	272,39	264,04	237,69	251,23	247,34	263,39	265,52	265,27	270,57	263,35
Areias	231,51	230,71	235,59	238,04	254,56	252,02	243,00	-	224,60	225,48	229,70	231,23	240,10	255,38	237,71	-
Areiópolis	240,36	239,01	245,05	236,51	261,51	265,74	268,81	260,56	227,70	236,78	240,17	231,49	265,32	265,98	265,91	263,52
Assis	225,23	-	-	-	-	-	-	-	223,08	-	-	-	-	-	-	-
Bady Bassitt	-	281,53	282,58	270,09	270,56	298,18	292,36	-	-	278,99	267,39	246,97	255,02	283,14	274,13	-
Bananal	242,79	239,64	249,91	244,27	252,22	238,99	248,89	249,70	217,99	230,23	238,58	227,77	245,92	232,76	245,40	249,47
Bariri	285,48	278,96	264,96	254,50	265,62	272,36	281,21	260,94	264,33	261,48	252,44	241,98	256,65	270,53	261,67	253,19
Barretos	237,20	251,95	241,89	251,52	253,11	258,97	256,05	267,42	223,99	246,32	234,45	243,08	255,28	244,98	254,00	266,16
Barrinha	242,96	271,79	247,17	250,27	250,71	256,21	280,65	264,33	229,38	254,00	241,78	246,30	251,43	257,58	277,78	266,56
Barueri	255,11	256,41	266,56	259,97	271,98	275,36	282,23	271,08	241,46	252,70	260,48	253,93	269,03	276,81	279,03	274,44
Batatais	250,16	253,11	248,32	245,90	264,45	255,51	267,54	267,88	238,04	238,29	239,76	236,36	253,29	251,41	265,23	267,73
Bauru	251,10	263,08	258,74	258,52	260,43	258,29	266,69	265,83	245,47	257,35	260,54	253,13	258,25	262,45	268,57	272,12
Bebedouro	251,24	-	214,17	221,38	-	-	-	-	233,87	-	206,19	225,38	-	-	-	-
Boa Esperança do Sul	238,49	236,94	219,39	243,57	239,17	237,20	256,78	237,19	230,52	235,66	219,59	235,79	236,52	239,04	252,46	237,84
Bofete	211,27	245,31	242,27	263,12	266,04	265,30	271,58	248,07	199,38	246,80	243,98	251,83	258,64	267,11	274,41	243,54
Boituva	245,59	251,12	262,18	252,77	266,97	263,88	266,39	268,53	231,43	246,39	255,59	248,35	266,37	266,49	264,53	268,75
Borebi	248,56	231,93	251,76	231,16	246,30	261,04	ND	264,91	229,71	243,14	252,46	223,49	224,48	261,46	ND	267,06
Botucatu	252,12	254,90	260,64	249,34	257,53	271,31	274,31	265,32	244,35	249,88	256,15	244,71	250,57	264,82	268,99	261,24
Brodowski	270,31	264,82	260,62	249,79	256,04	269,64	262,68	256,28	246,43	256,93	250,94	246,21	251,32	265,89	255,33	259,60
Brotas	-	276,17	263,99	280,89	276,00	274,16	274,89	280,15	-	266,79	254,02	269,24	272,99	271,21	288,72	273,70
Buri	250,33	257,84	248,82	245,62	255,69	252,77	266,46	255,76	234,20	246,80	237,34	233,35	249,10	247,06	256,87	255,44
Buritizal	295,94	284,02	302,40	264,68	275,92	275,44	-	288,17	277,11	263,23	273,47	248,53	256,12	278,68	-	272,86
Caçapava	236,36	266,01	253,64	246,66	260,02	258,03	270,48	263,38	225,52	263,78	255,26	250,60	259,78	263,63	270,53	269,01
Cachoeira Paulista	220,18	233,24	240,16	238,20	246,94	234,94	ND	-	211,13	225,05	229,53	231,93	240,68	231,23	ND	-
Caiabu	234,32	-	227,03	-	-	-	234,40	-	229,59	-	220,01	-	-	-	241,56	-
Cajamar	223,95	230,11	227,61	233,01	239,30	247,17	256,34	257,41	212,60	230,38	225,74	231,66	234,26	250,09	260,12	260,13
Cajobi	260,02	265,56	277,54	265,60	270,97	286,50	284,43	280,57	237,97	256,36	257,51	253,19	252,34	283,08	272,98	266,79
Cajuru	305,20	285,94	273,19	252,01	264,34	264,55	ND	-	278,85	284,50	253,59	244,06	258,22	266,54	ND	-
Campina do Monte Alegre	-	-	248,29	241,81	261,94	253,77	263,92	-	-	-	240,71	236,92	257,31	254,79	254,96	-
Campinas	250,10	250,08	247,25	245,95	257,63	262,10	262,13	261,95	239,98	248,50	243,16	239,93	256,99	264,03	262,91	264,36
Campo Limpo Paulista	239,51	253,90	256,70	251,28	255,13	262,24	269,58	264,50	228,96	257,23	249,66	245,78	251,42	264,18	266,52	267,12
Campos do Jordão	253,83	258,59	261,24	268,34	272,33	282,21	282,22	271,45	246,60	256,28	254,67	263,17	271,55	279,25	273,85	273,85
Canas	241,23	238,69	237,27	244,09	250,00	250,46	267,64	251,71	226,83	233,51	234,54	231,04	248,69	256,59	261,82	246,67
Cândido Rodrigues	250,03	258,71	270,70	256,31	291,01	271,90	261,67	272,25	237,77	248,56	247,34	245,31	275,77	267,32	251,38	269,47
Canitar	254,03	248,94	237,10	237,68	240,51	244,24	ND	248,57	235,12	239,08	232,83	229,06	236,11	245,33	ND	244,95
Capão Bonito	250,28	260,70	258,68	257,83	276,56	262,93	275,78	269,56	239,03	261,10	250,90	254,00	273,15	262,93	271,07	270,33
Capela do Alto	237,57	250,40	252,89	247,92	264,99	258,88	262,38	259,03	213,03	237,12	240,35	236,84	248,47	249,69	260,03	258,93
Capivari	247,32	265,79	278,81	270,76	271,15	281,59	285,27	275,23	232,74	260,15	270,17	264,38	268,82	283,00	276,59	273,85
Caraguatatuba	241,71	250,65	257,61	250,73	261,64	262,63	274,23	267,58	227,64	251,63	245,30	241,23	256,19	255,52	268,18	269,16
Cardoso	-	-	-	-	268,46	312,65	299,51	273,58	-	-	-	-	261,50	292,42	275,45	274,37
Cássia dos Coqueiros	249,64	249,11	266,46	252,27	259,10	265,41	288,38	262,01	234,06	241,52	251,22	235,42	252,16	264,59	260,82	255,49
Castilho	-	-	-	-	-	-	-	268,41	-	-	-	-	-	-	-	278,58
Catanduva	246,03	253,53	261,90	265,40	268,17	270,46	262,66	254,74	226,26	253,25	254,29	254,54	263,84	264,31	262,97	258,66

Anexo III: Estado de São Paulo – Ensino Fundamental: Anos Finais
Rede Municipal – Saeb: nota média de Matemática e Língua Portuguesa
2007/2021

Município	Nota Média – Matemática								Nota Média – Língua Portuguesa							
	2007	2009	2011	2013	2015	2017	2019	2021	2007	2009	2011	2013	2015	2017	2019	2021
Cedral	271,07	288,56	276,18	277,79	269,55	313,47	308,32	277,19	253,36	277,31	271,53	263,20	255,36	291,40	291,35	273,03
Cerquilho	257,30	261,27	279,45	279,70	285,33	286,79	297,51	277,29	243,61	260,31	266,71	271,75	272,88	284,22	289,26	273,12
Cesário Lange	241,43	247,15	260,36	262,88	249,41	267,54	264,42	263,88	229,37	240,71	251,90	248,90	245,07	266,95	257,93	262,43
Charqueada	257,47	245,77	248,38	246,76	251,34	271,10	264,59	253,91	241,88	238,01	245,57	239,83	247,38	272,76	258,08	254,40
Chavantes	227,94	211,32	226,25	232,98	239,94	262,31	ND	250,66	221,39	211,66	227,84	220,94	237,19	257,51	ND	241,14
Colina	-	-	234,57	236,10	233,62	231,54	243,13	267,20	-	-	234,69	237,63	228,58	233,12	245,03	260,52
Colômbia	235,74	249,48	264,24	268,94	271,30	268,03	295,23	278,04	221,90	243,50	249,00	257,87	264,77	260,49	276,37	266,61
Conchal	288,00	282,89	275,63	270,09	296,85	319,69	315,94	317,79	240,70	255,01	257,22	243,90	287,50	295,04	283,86	308,20
Conchas	232,70	240,48	252,38	257,52	254,03	254,36	267,29	-	226,39	236,59	256,57	250,52	242,57	251,22	267,67	-
Corumbataí	260,25	244,87	251,64	247,21	263,58	252,70	268,07	264,66	242,13	235,83	236,83	243,67	259,30	251,79	262,14	272,53
Cosmópolis	271,55	265,61	281,13	270,28	278,33	284,38	283,23	273,86	255,70	258,13	274,26	263,43	270,84	282,26	282,39	276,62
Cosmorama	-	-	259,96	258,61	-	271,88	273,64	276,37	-	-	255,63	241,32	-	271,69	262,31	279,17
Cotia	231,97	232,49	229,07	232,02	241,60	238,07	247,24	247,87	222,75	229,27	227,39	223,32	234,02	241,42	245,98	253,87
Cravinhos	-	-	-	-	272,38	261,03	289,73	-	-	-	-	-	270,62	254,69	289,96	-
Cristais Paulista	253,96	254,40	247,07	241,69	257,54	247,50	249,19	255,47	236,52	241,44	246,58	235,18	246,56	249,01	240,95	248,69
Cruzeiro	241,40	246,00	263,50	253,08	258,45	255,19	260,29	263,56	224,18	250,89	258,75	247,43	251,96	256,92	260,34	265,72
Cubatão	258,97	258,36	264,55	257,20	259,15	258,21	264,68	260,18	243,87	256,15	253,54	251,12	253,03	261,74	264,23	265,53
Descalvado	250,29	263,67	259,98	242,87	250,11	262,29	284,54	275,71	236,56	253,63	252,92	235,54	250,28	260,10	278,46	276,44
Divinolândia	277,58	-	276,95	221,01	252,21	262,81	244,88	270,66	262,15	-	261,15	211,19	233,87	258,68	238,59	257,03
Dois Córregos	278,74	273,74	289,58	285,77	278,71	282,53	287,41	267,92	254,94	267,51	275,02	265,62	271,41	278,04	276,45	265,77
Dourado	260,96	262,18	258,99	251,31	266,17	264,01	271,49	248,13	243,21	247,32	254,86	248,16	263,99	265,32	276,78	251,15
Dracena	244,85	-	-	-	-	-	-	-	218,59	-	-	-	-	-	-	-
Dumont	252,38	252,31	263,74	274,40	303,60	249,73	259,49	283,26	235,68	246,08	258,52	266,01	286,92	266,60	258,73	266,17
Elias Fausto	260,40	307,01	275,48	267,23	253,53	263,10	261,21	277,57	228,72	267,48	248,37	253,07	244,01	266,64	259,73	270,71
Elisiário	252,52	268,50	264,48	269,62	278,21	260,40	292,15	287,08	241,35	246,70	246,94	252,13	261,32	270,74	280,31	272,60
Embu das Artes	-	-	237,43	247,42	259,39	249,76	260,62	255,39	-	-	244,65	252,06	264,05	270,18	266,81	263,12
Embu-Guaçu	220,85	-	244,38	259,26	266,34	241,07	245,19	245,30	196,92	-	234,49	240,71	254,13	259,21	236,19	251,00
Emilianópolis	233,45	210,40	254,86	253,20	257,55	251,86	274,11	276,12	233,99	206,06	250,12	253,58	258,01	268,39	269,83	273,97
Estiva Gerbi	267,59	255,82	265,98	264,76	274,69	258,60	267,06	242,68	244,90	241,62	245,56	245,40	261,97	259,95	262,14	253,00
Fernando Prestes	270,92	255,82	272,33	274,10	261,94	278,81	279,28	284,39	256,21	256,76	261,67	263,60	265,46	279,45	275,12	274,84
Fernandópolis	236,22	240,16	283,95	262,37	257,54	-	266,14	272,55	209,92	235,19	256,63	249,37	237,45	-	242,96	256,20
Ferraz de Vasconcelos	-	-	230,53	241,18	-	-	246,10	254,29	-	-	225,23	234,62	-	-	251,76	257,53
Flora Rica	223,55	274,94	257,25	250,98	264,78	252,71	235,88	-	210,90	264,72	238,43	228,67	268,85	239,77	231,62	-
Franco da Rocha	-	-	-	-	-	-	-	-	-	-	-	-	-	-	-	-
Gavião Peixoto	-	-	-	-	-	-	-	276,15	-	-	-	-	-	-	-	270,62
General Salgado	256,61	266,50	272,74	272,49	258,62	267,76	268,88	265,69	244,49	257,27	256,88	259,24	240,30	266,32	254,87	270,31
Guapiaçu	247,24	254,74	261,76	255,27	285,79	268,47	273,11	-	232,83	245,10	251,06	245,19	276,27	270,43	262,48	-
Guapiara	256,51	251,65	261,44	251,26	243,15	262,06	271,70	251,72	248,72	253,92	256,27	260,47	249,54	252,56	271,07	254,98
Guará	246,32	249,48	259,29	252,78	255,40	244,43	249,78	-	226,46	236,74	244,64	241,31	241,86	237,16	234,35	-
Guaraci	226,06	235,51	229,96	243,22	250,27	240,60	247,32	-	204,75	229,72	227,39	230,04	240,49	249,15	245,12	-
Guaratinguetá	243,86	250,82	264,83	261,82	266,38	262,88	272,93	267,04	228,41	248,19	251,40	252,39	263,93	262,87	264,75	265,68
Guariba	258,06	243,14	261,69	251,95	255,76	256,04	276,29	265,38	234,13	241,80	247,23	243,31	249,51	257,56	261,31	261,27
Guarujá	239,71	241,18	239,60	231,60	250,39	257,51	264,04	255,00	225,61	238,47	236,20	226,66	249,04	262,96	264,71	259,19
Guatapará	244,82	246,84	233,75	225,56	249,06	238,25	251,99	-	226,84	237,77	225,22	224,69	246,15	236,76	249,55	-
Holambra	240,37	255,68	264,45	245,41	265,09	256,59	264,47	265,54	231,67	257,56	256,49	236,25	258,71	249,88	252,85	256,91
Hortolândia	-	-	-	259,29	-	254,98	267,92	-	-	-	-	249,97	-	269,18	255,25	-
Iacanga	-	-	-	-	-	276,85	ND	274,84	-	-	-	-	-	277,90	ND	265,89
Iaras	255,80	237,84	265,46	248,35	251,88	254,84	ND	249,23	245,47	234,63	249,12	242,05	239,32	248,86	ND	246,65
Ibirá	252,68	242,04	266,76	276,61	293,99	296,32	299,68	257,85	238,50	220,58	247,31	255,35	275,44	277,28	275,66	254,90
Ibitinga	254,98	253,66	244,03	265,07	272,58	273,21	269,96	272,87	240,14	246,57	239,93	249,99	263,00	261,59	267,80	263,89
Icém	240,88	257,82	246,13	253,25	250,73	241,62	251,47	246,18	220,96	247,00	236,92	248,21	242,17	245,04	249,24	247,71
Igarapava	249,23	248,00	239,72	235,74	241,82	240,80	250,86	252,58	231,47	245,88	232,88	222,42	232,57	234,38	241,52	245,64
Igaratá	-	-	-	-	-	-	-	265,03	-	-	-	-	-	-	-	256,45
Ilha Comprida	256,84	269,75	258,19	254,49	262,21	261,54	273,49	267,58	247,77	258,11	252,95	248,51	257,75	258,21	269,97	268,63
Ilhabela	-	-	251,93	257,93	259,09	256,35	262,61	257,99	-	-	244,85	246,58	249,61	252,91	256,17	258,06
Ipaussu	239,68	263,48	259,61	272,09	282,76	267,80	277,60	270,77	225,21	260,50	249,03	259,47	270,63	263,76	272,83	267,43
Iperó	239,84	233,41	244,88	244,19	242,67	251,43	260,18	254,80	230,91	233,53	239,22	236,51	242,02	252,80	261,44	261,30
Iporanga	-	-	-	-	-	-	-	-	-	-	-	-	-	-	-	-
Ipuã	243,72	248,29	253,84	250,10	264,50	254,78	268,55	270,98	223,82	241,51	248,45	244,98	260,53	255,56	254,07	263,49
Itajobi	-	258,42	271,61	275,79	284,88	293,67	301,17	293,18	-	254,48	258,57	265,27	274,45	279,53	283,46	281,42
Itanhaém	240,50	239,90	244,36	250,15	257,41	264,07	268,85	259,27	229,19	241,48	240,51	244,10	257,43	262,15	268,13	261,21
Itapetininga	-	-	-	-	270,67	-	-	-	-	-	-	-	269,79	-	-	-

Anexo III: Estado de São Paulo – Ensino Fundamental: Anos Finais
Rede Municipal – Saeb: nota média de Matemática e Língua Portuguesa
2007/2021

Município	Nota Média – Matemática								Nota Média – Língua Portuguesa							
	2007	2009	2011	2013	2015	2017	2019	2021	2007	2009	2011	2013	2015	2017	2019	2021
Itapeva	257,44	255,38	258,18	246,26	255,18	264,52	275,74	265,47	239,50	246,55	246,31	237,31	244,79	262,00	267,07	263,40
Itapevi	238,15	221,11	216,46	227,81	240,34	241,96	-	-	220,61	221,87	216,89	225,67	240,68	244,00	-	-
Itápolis	-	-	-	295,97	298,21	298,64	312,15	307,18	-	-	-	299,06	287,30	291,93	301,15	305,41
Itararé	234,49	235,91	229,89	225,91	238,79	233,28	260,23	254,09	222,66	237,66	221,56	222,84	233,45	235,12	254,13	259,89
Itatiba	261,16	252,29	262,47	261,69	277,48	292,42	303,34	283,05	244,70	245,52	258,01	256,55	272,22	284,92	292,13	280,92
Itatinga	250,27	264,65	269,44	251,55	271,76	259,84	266,43	257,25	237,78	249,92	256,07	246,96	257,86	255,44	257,88	248,74
Itirapina	217,13	231,00	218,54	238,51	246,53	262,95	253,49	250,95	207,67	234,65	211,40	229,58	239,02	262,05	245,60	246,16
Itu	240,84	248,27	-	-	-	-	-	-	228,87	248,10	-	-	-	-	-	-
Ituverava	244,58	245,43	245,40	240,02	254,51	243,19	260,64	258,24	234,43	236,97	236,40	227,84	251,68	243,86	258,26	262,80
Jaborandi	230,07	246,80	255,74	255,31	258,19	259,90	260,39	263,76	210,75	251,07	247,93	247,09	254,40	266,23	262,20	259,40
Jaboticabal	239,71	242,75	254,79	241,65	269,64	275,22	272,65	256,90	224,84	239,27	245,18	239,90	267,24	269,29	269,92	259,86
Jaguariúna	263,38	261,54	281,12	276,70	281,30	300,28	297,00	279,25	259,34	261,17	272,11	269,14	275,71	288,73	290,35	280,70
Jambeiro	255,22	239,04	266,71	255,92	257,30	255,15	253,11	257,10	253,40	219,34	252,72	253,52	262,54	259,96	253,45	256,86
Jardinópolis	232,69	239,65	239,30	238,50	252,71	252,31	243,16	246,74	225,52	237,87	234,49	232,50	248,47	250,39	245,42	251,03
Jaú	262,10	265,13	268,72	260,17	268,34	270,24	273,40	-	241,60	259,74	254,69	250,99	266,01	273,32	267,70	-
Jeriquara	250,74	339,92	260,20	255,63	249,12	264,28	247,54	262,52	238,50	260,08	254,60	248,58	247,03	259,32	251,51	253,25
Joanópolis	273,21	278,23	278,11	271,60	272,52	276,31	267,15	258,48	258,35	266,01	258,35	262,16	257,64	268,34	254,41	257,53
José Bonifácio	246,20	243,25	239,15	222,75	248,99	251,89	259,16	261,28	233,10	234,98	230,81	214,71	243,48	256,02	235,50	259,59
Jumirim	290,95	278,55	288,54	277,31	270,84	262,77	ND	275,20	272,40	272,99	280,11	263,57	259,27	270,01	ND	270,85
Jundiaí	237,69	247,10	235,41	240,91	243,29	-	-	-	227,75	242,36	225,12	240,71	244,85	-	-	-
Juquitiba	-	-	-	-	-	-	-	248,72	-	-	-	-	-	-	-	266,69
Laranjal Paulista	272,42	278,37	264,78	261,06	250,11	241,66	258,07	248,67	251,45	265,72	261,43	257,08	244,41	236,36	256,76	248,94
Lavínia	-	273,07	273,21	270,23	267,56	273,17	277,68	255,67	-	273,00	260,79	260,94	260,53	261,33	280,47	261,92
Lavrinhas	-	226,03	247,28	236,81	240,88	228,92	260,21	246,31	-	222,26	244,51	240,11	228,15	224,83	253,32	248,17
Lençóis Paulista	256,60	256,01	267,80	256,87	276,69	266,27	274,54	268,68	237,52	252,73	258,61	248,91	273,53	271,71	264,79	260,10
Lindóia	296,57	258,33	296,91	277,58	277,44	264,28	275,84	-	275,92	259,18	291,05	267,47	272,18	250,90	270,34	-
Lorena	245,22	254,30	253,12	252,87	257,10	273,07	273,82	261,06	230,54	247,23	249,44	252,01	251,31	269,62	265,47	261,11
Lucélia	277,04	279,14	276,52	278,83	271,51	275,16	291,54	278,63	250,97	265,28	258,27	266,97	261,89	272,62	280,74	279,85
Luís Antônio	254,06	249,01	247,95	254,44	259,09	263,48	272,77	260,55	238,21	244,85	242,65	246,06	256,54	252,87	264,94	263,16
Mairinque	249,80	248,98	258,23	257,89	265,12	262,82	266,73	-	234,86	242,65	248,20	247,40	259,97	261,00	264,29	-
Marabá Paulista	-	-	-	-	-	-	-	-	-	-	-	-	-	-	-	-
Martinópolis	258,84	260,08	267,71	254,11	-	258,73	255,02	260,73	238,32	251,87	257,46	251,37	-	263,73	250,73	266,49
Matão	274,24	286,43	282,70	280,16	284,02	284,43	283,41	283,85	257,90	272,46	272,47	272,70	273,72	278,24	282,55	276,77
Mauá	237,09	234,35	242,94	227,22	247,46	245,61	268,64	-	237,31	240,39	233,90	230,44	251,91	257,11	274,64	-
Miguelópolis	236,19	231,51	232,41	236,67	244,55	233,58	257,16	244,48	214,58	219,43	220,45	230,19	244,11	234,07	254,74	251,46
Mococa	263,67	249,17	272,88	271,93	276,18	280,23	283,44	270,08	264,74	241,98	269,09	262,04	274,27	283,54	281,02	273,72
Mogi das Cruzes	294,42	295,80	293,27	285,00	293,15	277,44	282,79	273,41	268,90	280,75	278,07	278,92	283,49	275,95	278,62	277,38
Mogi Guaçu	273,33	262,27	272,22	276,54	281,20	287,84	285,97	278,15	256,29	249,37	258,33	266,23	272,65	283,84	277,16	277,75
Mogi Mirim	258,39	243,32	268,78	275,12	266,13	282,61	287,88	272,99	245,27	250,54	264,90	270,57	266,13	283,16	278,82	278,59
Mombuca	243,05	249,53	276,69	253,91	274,38	265,33	279,67	-	232,17	244,26	251,24	243,66	261,90	263,78	266,76	-
Mongaguá	-	-	237,55	243,66	253,62	258,87	259,85	250,93	-	-	235,56	239,71	245,22	249,93	261,38	255,39
Monte Alegre do Sul	297,11	302,79	297,97	295,24	301,42	293,36	307,91	286,08	262,33	276,07	274,44	279,60	294,35	295,89	294,03	281,90
Monte Alto	249,10	251,90	244,67	248,38	256,02	262,96	259,59	264,01	234,12	248,07	233,66	235,13	245,11	260,10	260,12	260,73
Monte Aprazível	242,09	248,41	269,19	256,75	259,11	260,10	264,11	256,73	231,04	252,96	263,94	248,12	253,52	255,89	259,11	254,14
Monte Azul Paulista	254,02	252,47	270,89	261,76	258,83	254,46	278,01	277,76	235,08	248,53	251,46	251,72	255,32	262,79	263,60	270,70
Monte Mor	252,89	263,12	270,42	283,34	280,01	284,58	283,19	269,22	244,57	262,15	258,80	267,43	267,14	274,94	273,87	264,56
Morro Agudo	-	-	241,95	266,41	259,70	262,57	251,89	259,33	-	-	235,82	267,83	258,80	276,95	256,74	262,17
Morungaba	240,57	250,98	245,51	240,58	239,06	264,22	259,09	256,63	217,47	248,69	234,14	235,43	240,25	270,07	250,70	254,92
Motuca	263,28	250,55	262,68	269,68	272,21	281,73	255,30	280,05	249,83	245,16	250,19	257,13	275,22	280,04	261,72	276,65
Narandiba	246,49	271,23	256,80	241,79	261,12	262,58	254,81	263,67	239,82	266,07	257,60	239,83	253,85	250,08	231,68	260,91
Natividade da Serra	230,84	-	-	-	-	-	-	231,43	211,13	-	-	-	-	-	-	236,38
Nova Aliança	253,56	-	-	-	-	247,43	296,40	306,42	229,65	-	-	-	-	235,91	257,96	273,85
Nova Campina	247,08	244,28	250,23	249,57	243,97	248,05	260,15	246,09	234,49	245,77	242,23	242,43	234,78	248,33	255,26	244,49
Nova Europa	245,23	231,94	247,54	246,12	243,60	259,47	275,88	253,96	231,80	227,71	243,90	233,48	239,01	251,38	253,63	249,54
Nova Independência	234,95	248,79	260,02	252,18	261,10	263,80	245,49	264,02	227,06	243,33	241,34	237,98	251,95	255,24	233,60	262,47
Novais	231,04	240,63	247,46	240,57	259,42	243,66	273,27	255,48	211,00	235,25	244,35	226,20	251,62	250,46	265,37	259,73
Novo Horizonte	277,50	290,63	302,96	313,99	314,51	328,93	311,48	275,09	258,22	292,11	282,03	290,58	293,93	306,40	290,58	263,05
Nuporanga	-	-	275,97	284,25	282,11	306,71	287,89	-	-	-	260,76	273,51	264,19	286,49	277,08	-
Orindiúva	256,87	254,41	276,27	269,78	282,46	283,05	282,48	273,97	249,35	256,80	261,29	261,84	264,22	267,32	277,95	261,44
Orlândia	268,58	250,94	264,30	264,45	260,90	266,79	265,38	251,34	247,54	244,65	252,29	255,05	260,54	268,17	260,22	257,28
Oscar Bressane	270,11	271,41	280,86	278,00	254,39	288,54	297,45	277,99	238,05	264,91	261,51	271,40	252,69	287,24	301,33	273,88
Ourinhos	268,92	269,38	259,74	267,10	270,05	277,54	286,27	276,48	254,04	259,68	252,05	255,36	262,48	272,08	278,88	274,34

Anexo III: Estado de São Paulo – Ensino Fundamental: Anos Finais
Rede Municipal – Saeb: nota média de Matemática e Língua Portuguesa
2007/2021

Município	Nota Média – Matemática								Nota Média – Língua Portuguesa							
	2007	2009	2011	2013	2015	2017	2019	2021	2007	2009	2011	2013	2015	2017	2019	2021
Ouro Verde	283,22	248,99	272,17	284,80	279,79	256,87	247,76	258,61	241,94	248,34	253,67	270,15	266,57	253,94	242,63	246,32
Ouroeste	-	-	-	-	-	-	296,61	-	-	-	-	-	-	-	276,70	-
Palestina	242,06	258,69	237,78	253,16	249,29	252,71	273,57	263,23	226,02	255,37	229,23	238,30	244,11	249,81	262,36	261,06
Paraguaçu Paulista	224,72	234,46	240,62	250,01	254,23	259,42	262,84	247,89	209,56	232,94	235,03	247,48	249,98	260,60	258,93	246,62
Paraíso	271,64	265,49	272,09	271,66	262,70	289,55	295,54	283,45	240,69	256,48	256,89	261,62	264,42	277,69	283,80	276,47
Paranapanema	244,24	239,86	239,60	254,15	255,02	264,09	267,96	259,62	233,93	235,97	229,48	233,33	241,04	257,11	260,35	259,61
Pardinho	230,34	230,82	237,12	242,70	242,71	236,64	268,87	-	214,10	227,42	233,53	230,55	240,07	221,12	264,39	-
Paulínia	265,16	273,49	262,54	248,28	260,42	264,70	268,51	259,01	249,72	268,79	257,16	239,62	252,96	256,98	263,09	262,52
Paulo de Faria	-	-	-	-	-	-	246,96	251,65	-	-	-	-	-	-	248,41	242,48
Pedra Bela	259,75	252,84	263,74	269,99	282,31	254,45	294,63	288,85	241,78	248,03	262,59	259,08	263,36	247,62	294,22	275,80
Peruíbe	240,14	241,34	245,16	241,08	262,25	236,22	259,49	250,99	221,07	236,07	238,28	228,11	248,23	236,18	251,29	248,61
Pindorama	280,05	290,04	276,51	272,50	287,29	277,83	289,88	275,38	251,10	269,72	261,23	252,94	269,99	265,67	274,33	265,88
Pinhalzinho	257,85	253,16	257,19	263,30	246,61	270,31	278,36	276,43	238,76	253,60	263,20	254,51	244,00	275,99	277,76	270,66
Piracaia	267,27	271,22	273,62	258,73	259,77	-	277,59	265,81	239,79	261,91	269,66	235,49	253,44	-	278,72	266,69
Pirapora do Bom Jesus	231,35	238,21	238,62	231,51	241,76	235,53	229,56	240,88	225,30	233,70	231,55	230,28	239,90	233,05	227,40	243,12
Pitangueiras	-	-	257,45	235,52	245,28	257,72	249,78	253,46	-	-	240,51	219,82	236,78	263,72	239,09	257,90
Poá	-	-	-	-	281,52	284,70	281,55	279,43	-	-	-	-	273,84	281,79	280,18	285,69
Pontal	234,00	229,91	249,09	244,95	246,81	250,71	240,24	252,39	221,11	225,87	236,74	242,27	252,12	252,05	247,21	256,61
Porto Feliz	244,70	257,97	258,82	261,19	258,24	264,18	267,95	263,13	235,04	252,30	248,03	251,79	248,32	261,30	263,79	260,21
Porto Ferreira	283,26	277,27	275,32	259,16	262,27	279,64	280,63	269,74	262,08	260,43	264,48	257,11	265,30	280,53	277,73	269,51
Potim	-	-	254,10	248,45	252,93	251,10	264,52	264,62	-	-	248,35	246,69	255,81	250,13	261,72	260,26
Potirendaba	290,28	276,06	267,18	283,75	286,14	273,63	288,77	266,45	259,25	262,39	250,93	273,58	282,18	267,35	277,52	261,57
Pradópolis	244,17	250,56	236,49	257,68	243,88	255,29	270,48	-	231,99	246,08	237,08	256,42	251,03	258,69	269,01	-
Praia Grande	253,66	251,28	260,62	261,51	262,78	270,11	273,17	267,14	240,26	250,64	255,25	257,82	265,31	273,16	274,58	269,98
Presidente Bernardes	240,99	235,77	250,36	242,83	254,05	259,20	269,93	263,83	225,74	229,92	248,88	227,41	245,23	261,61	252,85	263,35
Quadra	257,30	255,38	252,71	264,18	255,93	258,36	272,86	252,70	238,40	239,42	249,19	257,39	256,76	266,45	257,32	250,52
Queluz	253,99	247,94	245,21	244,81	243,73	249,93	262,29	259,56	237,93	246,77	239,83	240,92	230,25	250,00	249,16	258,00
Rancharia	235,99	-	-	-	-	-	-	-	230,70	-	-	-	-	-	-	-
Restinga	238,06	248,68	253,82	233,51	248,52	255,92	239,76	-	217,35	235,74	242,94	210,20	247,63	245,49	232,61	-
Ribeirão Bonito	250,42	241,21	260,89	232,32	243,51	238,60	242,92	238,19	246,17	237,65	246,58	229,82	250,80	251,47	242,40	236,59
Ribeirão Corrente	274,04	255,13	266,83	255,80	261,37	262,92	263,24	259,81	252,92	246,24	245,73	251,37	253,70	265,64	256,40	266,84
Ribeirão Pires	255,01	268,94	276,59	271,28	267,63	277,72	273,28	273,56	246,20	268,94	268,42	267,41	265,92	278,71	271,91	269,03
Ribeirão Preto	245,46	254,44	259,72	251,18	275,88	266,24	261,62	260,27	236,28	252,80	251,62	247,13	270,69	268,04	260,00	264,41
Rincão	205,41	219,07	244,04	217,25	237,51	229,77	ND	244,90	201,31	217,86	228,09	218,75	235,80	230,02	ND	240,76
Rio Claro	-	-	-	-	-	-	-	-	-	-	-	-	-	-	-	-
Rio das Pedras	261,71	268,78	264,67	266,84	255,26	270,25	272,97	277,04	250,08	262,20	257,81	260,22	247,25	274,13	269,69	281,32
Riolândia	-	-	-	-	-	-	264,75	268,19	-	-	-	-	-	-	255,41	259,55
Roseira	242,57	243,88	268,12	258,89	263,81	272,36	286,63	271,30	231,33	246,45	265,71	260,57	262,60	274,53	275,69	264,15
Salto	-	249,67	279,64	276,89	285,40	289,38	284,85	-	-	250,42	269,20	270,16	270,01	284,83	284,10	-
Salto de Pirapora	270,78	269,34	287,43	279,60	288,65	290,99	287,41	274,36	269,08	268,91	284,17	277,72	278,47	282,85	269,43	270,98
Sandovalina	238,18	249,78	245,40	249,71	265,00	247,99	255,20	246,00	216,95	243,13	238,68	249,70	257,73	263,53	240,23	249,77
Santa Adélia	253,67	241,62	264,06	268,65	266,48	260,39	281,46	282,78	219,15	228,86	244,33	254,11	252,61	247,02	271,00	272,83
Santa Branca	239,14	240,23	260,37	256,89	254,98	258,04	258,95	-	232,11	244,36	256,32	256,80	244,74	259,50	256,94	-
Santa Cruz da Esperança	248,88	274,20	271,07	314,12	256,76	278,59	280,28	253,45	232,20	270,55	244,99	249,00	252,47	270,38	274,56	250,41
Santa Cruz do Rio Pardo	275,00	272,72	286,71	254,05	271,45	284,43	296,22	286,01	258,96	265,27	278,45	244,77	263,15	282,34	283,43	280,80
Santa Fé do Sul	296,10	269,02	263,30	262,04	276,58	280,71	284,91	277,25	262,52	261,56	255,25	258,27	265,10	275,34	279,46	279,14
Santa Gertrudes	263,77	268,02	276,89	282,06	273,14	283,85	285,23	279,23	248,48	263,48	258,85	266,27	268,74	275,24	280,16	274,32
Santa Isabel	-	-	-	-	-	-	-	-	-	-	-	-	-	-	-	-
Santa Rita do Passa Quatro	263,76	272,12	273,22	261,24	247,50	246,02	251,76	-	256,54	271,99	273,56	253,62	239,73	261,49	247,26	-
Santana de Parnaíba	245,04	245,32	246,58	241,58	253,73	269,59	270,98	259,57	236,09	243,55	242,92	238,41	253,13	272,13	267,07	258,14
Santo Antônio da Alegria	-	-	-	-	-	-	280,46	276,23	-	-	-	-	-	-	270,37	273,59
Santo Antônio de Posse	-	247,84	262,81	253,89	245,94	261,87	270,37	262,72	-	242,04	258,96	243,04	234,80	264,36	263,76	259,48
Santo Antônio do Aracanguá	244,79	239,64	255,87	251,85	268,36	277,16	267,11	277,67	236,03	245,88	244,47	238,55	260,95	279,48	259,89	276,36
Santo Antônio do Pinhal	270,58	256,43	255,69	248,78	250,69	264,19	283,82	260,67	250,28	258,75	251,17	249,43	246,07	264,61	269,94	272,70
Santos	260,03	252,30	260,73	248,40	268,04	261,07	263,08	262,33	248,57	249,31	255,32	241,52	264,32	263,26	263,62	265,20
São Caetano do Sul	-	307,40	297,72	295,64	301,95	308,08	305,42	288,23	-	291,70	290,60	283,99	292,06	302,16	296,83	286,27
São Carlos	255,51	265,37	277,59	272,29	277,28	279,84	282,66	276,65	253,39	261,12	271,75	270,25	277,80	277,14	283,38	278,58
São José do Barreiro	233,16	191,13	243,53	243,49	259,41	237,81	258,94	236,08	213,42	167,93	233,27	234,54	247,23	236,76	253,35	244,71
São José do Rio Pardo	259,45	254,32	262,84	259,04	255,03	262,73	249,17	-	239,61	256,85	252,02	247,24	235,14	263,53	253,73	-
São José do Rio Preto	242,78	247,53	241,64	246,49	250,09	257,49	247,64	248,60	232,92	249,46	236,77	242,74	249,12	257,49	243,63	247,79
São José dos Campos	261,14	261,17	269,25	263,69	274,27	276,64	280,71	273,65	248,38	256,29	260,24	254,08	267,34	274,20	275,19	270,18

Anexo III: Estado de São Paulo – Ensino Fundamental: Anos Finais
Rede Municipal – Saeb: nota média de Matemática e Língua Portuguesa
2007/2021

Município	Nota Média – Matemática								Nota Média – Língua Portuguesa							
	2007	2009	2011	2013	2015	2017	2019	2021	2007	2009	2011	2013	2015	2017	2019	2021
São Luiz do Paraitinga	239,35	245,81	250,56	270,13	266,48	259,77	267,98	273,45	225,19	240,49	243,97	249,22	268,97	257,24	268,22	267,61
São Miguel Arcanjo	-	-	-	-	-	-	-	263,77	-	-	-	-	-	-	-	265,59
São Paulo	237,65	235,85	240,45	241,19	248,54	237,39	251,49	253,17	227,21	234,69	238,57	238,60	246,84	236,39	252,97	257,04
São Pedro	228,37	241,22	270,26	269,95	281,48	275,96	287,20	273,35	203,75	255,90	262,46	264,84	281,77	281,53	281,44	274,68
São Roque	259,21	258,59	254,30	245,80	258,76	264,59	262,07	251,77	242,69	249,01	248,50	240,77	256,63	266,41	263,89	257,71
São Sebastião	237,68	232,92	248,10	246,54	246,89	258,95	262,44	260,15	229,68	229,08	241,69	243,19	242,09	262,64	260,10	260,31
São Vicente	241,12	236,53	239,61	236,40	254,26	256,34	260,84	247,07	230,47	235,45	237,94	230,87	252,87	258,65	260,33	253,83
Serrana	244,15	240,47	251,11	242,83	243,04	253,02	256,30	-	232,73	230,24	238,66	233,60	236,26	255,80	247,54	-
Sertãozinho	289,70	295,28	299,00	290,18	295,45	302,32	305,86	283,77	273,26	283,08	283,26	280,11	292,65	293,97	296,39	282,44
Sete Barras	-	-	-	-	-	-	-	241,68	-	-	-	-	-	-	-	242,78
Severínia	262,10	259,24	256,09	245,09	250,48	250,39	258,35	263,16	237,12	245,02	238,36	230,28	227,40	241,63	246,79	255,71
Silveiras	-	-	-	-	-	-	-	226,52	-	-	-	-	-	-	-	220,98
Sorocaba	267,25	271,67	279,88	266,55	272,86	274,79	277,59	279,39	252,71	262,46	272,63	255,95	267,32	272,52	274,05	279,22
Sud Mennucci	265,47	269,37	268,54	266,62	272,18	281,35	273,34	262,72	249,78	268,10	262,89	256,86	264,87	272,25	263,13	254,64
Sumaré	290,75	280,40	272,54	266,05	270,93	269,18	274,15	268,56	265,11	262,57	262,07	252,53	266,19	267,42	268,54	270,75
Tabapuã	265,30	271,06	281,94	269,04	273,99	291,35	285,82	297,64	239,25	250,47	260,74	253,06	268,64	279,90	275,68	278,17
Tabatinga	241,03	236,26	245,47	235,93	244,85	253,51	252,42	258,51	220,16	236,32	242,59	233,48	232,32	248,51	249,45	258,59
Taboão da Serra	263,01	255,78	261,84	246,45	-	-	-	-	255,73	257,81	255,08	239,75	-	-	-	-
Tanabi	241,73	271,55	273,36	278,54	-	284,45	288,59	269,65	227,08	270,32	264,67	261,39	-	287,21	274,51	288,91
Tapiratiba	-	278,22	283,76	271,91	278,23	266,55	280,66	282,99	-	262,51	273,59	268,84	278,41	262,54	269,02	270,71
Taquaritinga	260,39	254,61	273,99	-	250,87	261,00	279,41	258,12	242,28	261,07	253,27	-	241,19	269,40	272,37	238,38
Taquarivaí	272,59	241,54	240,87	259,70	261,90	257,09	266,68	271,68	263,71	253,38	251,55	252,86	255,41	248,36	258,86	263,61
Tarabai	245,90	243,71	260,40	257,01	264,84	264,17	251,85	263,68	228,86	232,41	249,55	242,78	254,02	251,59	258,44	264,91
Tatuí	-	239,20	248,18	244,89	245,83	246,03	249,91	249,39	-	232,90	243,21	238,90	242,09	244,37	247,75	253,58
Taubaté	264,00	258,08	261,75	256,43	258,77	269,90	274,31	263,59	247,81	247,69	251,37	248,08	250,96	271,03	270,92	266,00
Tejupá	249,07	-	-	283,61	258,05	255,60	265,04	284,42	220,41	-	-	259,49	247,20	253,01	260,48	275,30
Teodoro Sampaio	-	215,02	234,10	243,69	254,22	284,98	273,95	264,04	-	215,07	222,01	237,31	255,03	278,17	268,12	268,49
Terra Roxa	296,54	251,78	247,27	262,48	293,22	301,73	300,50	262,87	269,60	251,52	243,74	249,96	276,52	294,87	280,96	255,59
Tietê	-	-	257,75	252,41	264,50	257,73	278,98	260,78	-	-	249,13	246,74	256,30	255,05	271,77	258,63
Trabiju	230,56	239,62	229,21	239,34	259,34	272,13	260,87	-	218,92	245,83	229,73	223,62	242,17	270,21	271,51	-
Tremembé	255,14	262,49	254,57	243,29	262,80	274,34	272,35	257,50	245,56	256,61	247,14	238,76	259,07	276,17	268,96	256,38
Tuiuti	241,35	260,43	273,40	271,35	280,98	263,78	292,59	265,27	245,01	252,13	255,82	258,94	274,85	264,69	280,08	256,11
Tupi Paulista	256,84	257,80	258,67	250,08	251,56	288,74	278,07	277,47	239,54	239,03	248,81	239,54	243,35	280,16	272,13	268,06
Ubarana	253,76	237,16	263,53	246,91	255,75	253,68	277,74	270,41	230,79	226,94	241,35	241,58	249,02	259,08	272,16	258,22
Ubatuba	248,49	238,20	259,65	ND	249,01	250,51	250,11	260,85	240,43	232,32	255,55	ND	242,22	257,30	243,54	264,78
Uchoa	271,60	273,68	291,82	288,51	286,29	284,35	285,69	274,10	238,25	258,58	265,52	275,14	278,62	276,37	269,13	268,08
Urupês	260,25	253,56	250,16	269,24	267,76	287,48	280,25	268,64	239,86	241,53	241,15	242,27	258,13	264,24	269,25	257,84
Valinhos	260,01	269,02	280,83	272,64	279,40	288,17	287,76	279,35	249,37	264,72	272,85	266,53	276,47	288,00	286,71	275,77
Vargem	237,23	243,96	246,17	222,88	253,06	240,28	ND	240,40	236,94	233,17	243,20	224,32	259,90	250,27	ND	241,07
Vinhedo	273,18	267,90	275,48	269,28	272,02	274,82	283,04	275,73	253,62	256,31	264,22	256,88	265,32	273,91	274,93	277,59
Viradouro	263,05	237,65	254,56	245,79	255,58	249,77	245,08	-	237,22	233,03	234,66	239,34	247,32	243,44	246,34	-
Votorantim	-	256,44	250,15	-	-	-	-	-	-	253,24	239,84	-	-	-	-	-
Votuporanga	-	-	256,08	-	-	241,89	256,47	277,27	-	-	257,47	-	-	243,01	245,87	233,86

Fonte: MEC/Inep – elaborada pelo DGA/GGE/DPE/FDE.
Notas: ND - Número de participantes no Saeb insuficiente para que os resultados sejam divulgados.

Anexo III: Estado de São Paulo – Ensino Fundamental: Anos Finais
Rede Pública – Saeb: nota média de Matemática e Língua Portuguesa
2007/2021

Município	Nota Média – Matemática								Nota Média – Língua Portuguesa							
	2007	2009	2011	2013	2015	2017	2019	2021	2007	2009	2011	2013	2015	2017	2019	2021
Adamantina	255,60	253,28	257,81	258,20	257,42	254,42	264,66	259,62	241,80	244,78	254,88	249,01	253,63	253,91	257,16	257,03
Adolfo	257,67	273,08	272,58	263,58	247,32	259,49	263,10	269,62	242,30	252,21	252,65	267,35	245,61	271,12	253,28	264,63
Aguaí	255,21	253,94	257,38	259,20	260,86	251,24	265,95	252,77	237,92	244,55	244,97	251,21	254,87	256,40	260,57	258,25
Águas da Prata	246,31	246,16	243,68	254,08	265,17	265,68	277,55	274,04	236,11	243,84	246,42	249,09	269,37	268,83	278,50	258,68
Águas de Lindóia	258,11	257,11	277,74	274,43	267,36	273,74	278,41	281,48	243,29	255,66	261,88	265,64	257,87	271,18	274,94	281,66
Águas de Santa Bárbara	240,35	263,60	241,23	247,48	271,54	288,47	278,89	270,13	230,13	256,17	227,56	236,49	255,16	277,76	272,79	273,20
Águas de São Pedro	283,85	278,46	283,55	278,36	280,27	304,04	299,18	296,37	263,87	273,85	271,71	269,91	273,25	301,95	288,38	290,36
Agudos	249,43	248,12	235,70	241,52	251,26	243,07	260,40	256,69	236,86	242,91	237,83	241,73	249,52	245,78	258,66	262,23

Anexo III: Estado de São Paulo – Ensino Fundamental: Anos Finais
Rede Pública – Saeb: nota média de Matemática e Língua Portuguesa
2007/2021

Município	Nota Média – Matemática								Nota Média – Língua Portuguesa							
	2007	2009	2011	2013	2015	2017	2019	2021	2007	2009	2011	2013	2015	2017	2019	2021
Alambari	238,46	235,86	243,92	251,77	254,51	257,33	256,99	-	221,43	243,68	245,78	248,03	247,34	248,02	259,57	-
Alfredo Marcondes	239,05	256,00	261,02	275,72	266,06	263,26	259,93	256,98	219,65	240,42	246,48	250,78	248,09	252,14	258,18	261,56
Altair	235,59	229,87	236,32	242,71	246,35	228,33	246,65	252,47	207,79	223,29	227,04	225,09	249,49	223,05	241,23	249,14
Altinópolis	259,54	264,53	266,10	257,89	261,66	251,61	266,05	256,64	239,00	254,00	253,85	250,77	260,08	244,36	255,42	257,48
Alto Alegre	262,98	244,32	251,47	246,86	253,56	258,51	248,59	254,98	237,76	232,03	240,37	232,31	239,92	263,19	238,13	249,27
Alumínio	254,22	247,78	247,91	254,65	250,76	269,95	273,05	263,72	237,12	238,92	241,12	241,48	244,65	269,32	260,90	256,07
Álvares Florence	255,42	255,24	247,23	258,84	255,61	265,43	268,96	267,38	233,58	248,19	241,07	247,53	242,31	250,73	283,27	270,47
Álvares Machado	235,98	237,23	235,48	243,64	245,95	252,54	268,84	260,49	222,35	228,39	224,65	233,10	233,11	250,04	263,69	261,76
Álvaro de Carvalho	225,56	228,05	221,82	234,67	216,72	228,07	246,76	-	214,88	238,36	220,92	233,78	219,13	246,08	254,39	-
Alvinlândia	224,68	244,51	249,70	250,66	247,02	247,90	260,12	249,28	213,71	244,35	243,89	251,17	244,53	253,31	251,49	257,96
Americana	256,44	253,59	260,28	262,67	267,69	268,89	273,40	267,88	243,24	252,57	254,51	257,76	265,38	267,68	270,95	266,98
Américo Brasiliense	259,17	250,87	253,60	248,50	252,07	250,50	258,33	257,25	239,94	248,78	248,36	246,27	251,10	252,02	257,60	263,30
Américo de Campos	267,68	253,80	262,95	276,81	266,09	273,58	283,61	284,63	243,69	244,55	249,20	259,00	250,79	268,09	263,26	272,57
Amparo	254,05	249,37	253,18	262,90	262,78	269,85	282,50	267,38	240,29	245,46	249,68	255,44	260,90	272,23	277,05	270,45
Analândia	269,31	242,71	255,90	264,46	275,94	253,05	270,80	-	256,09	236,17	258,08	264,21	263,58	252,57	256,81	-
Andradina	244,47	248,95	251,19	252,66	262,91	260,20	261,20	259,70	232,87	246,41	243,61	251,36	261,34	264,75	260,71	260,06
Angatuba	260,21	266,49	265,57	273,36	272,95	279,11	277,26	275,24	250,37	263,22	268,12	272,08	274,50	278,46	271,81	274,09
Anhembi	225,71	242,55	239,27	247,78	240,35	237,88	244,98	258,00	219,69	243,45	231,19	237,20	237,77	228,07	228,33	252,53
Anhumas	245,89	264,86	239,02	245,85	251,41	263,96	268,53	230,33	229,12	250,89	231,50	246,18	252,46	251,47	269,19	227,80
Aparecida	255,77	255,37	275,71	270,21	264,19	277,46	283,50	273,48	240,13	246,58	260,69	257,05	253,77	272,32	273,73	274,15
Aparecida d'Oeste	263,22	258,45	270,24	261,79	266,18	283,53	273,39	262,88	238,31	243,67	247,80	254,54	254,54	289,28	265,99	270,10
Apiaí	244,25	247,71	243,86	249,40	262,91	250,53	264,40	254,86	231,19	245,67	246,91	248,17	266,10	258,40	269,28	256,76
Araçariguama	247,13	237,06	247,11	251,15	246,20	253,24	258,24	248,52	240,01	241,28	248,17	250,76	245,21	254,29	260,39	256,54
Araçatuba	246,78	247,52	249,71	247,59	250,05	251,12	266,71	263,61	237,28	245,61	245,02	240,26	246,17	253,89	264,79	265,22
Araçoiaba da Serra	237,52	245,59	244,90	242,38	259,00	257,21	261,07	256,10	227,91	239,23	238,54	236,23	253,36	255,60	255,73	255,79
Aramina	269,96	262,10	257,68	272,59	248,97	258,31	246,04	256,62	248,70	256,82	243,33	259,32	255,10	263,54	242,46	258,68
Arandu	233,80	230,14	243,43	247,38	252,23	245,42	253,44	238,71	224,11	222,87	239,78	229,82	243,99	252,90	254,29	233,50
Arapeí	246,62	258,03	250,90	230,28	234,84	243,82	268,50	258,99	231,49	250,11	228,89	226,71	239,01	225,38	257,78	248,84
Araraquara	256,00	250,85	252,37	248,64	254,41	255,30	263,36	260,05	244,72	249,53	251,61	245,47	250,11	260,27	265,06	262,76
Araras	253,60	261,83	259,07	266,74	269,83	264,14	274,66	266,63	240,80	257,76	253,26	260,02	266,14	264,04	273,52	267,33
Arco-Íris	235,53	240,52	227,33	268,39	239,00	268,16	281,32	256,68	232,45	235,12	220,98	252,31	246,68	257,75	271,07	252,77
Arealva	257,37	259,48	262,19	263,07	268,23	273,10	267,42	244,77	244,03	253,67	258,24	255,94	265,29	269,38	263,68	252,68
Areias	231,51	230,71	235,59	238,04	254,56	252,02	243,00	-	224,60	225,48	229,70	231,23	240,10	255,38	237,71	-
Areiópolis	240,36	239,01	245,05	236,51	261,51	265,74	268,81	260,56	227,70	236,78	240,17	231,49	265,32	265,98	265,91	263,52
Ariranha	250,62	253,95	243,78	256,91	260,38	258,92	275,95	279,56	235,42	252,76	240,80	255,16	264,51	266,17	273,02	269,74
Artur Nogueira	250,00	259,34	266,35	262,23	258,52	262,52	281,85	263,53	241,24	253,24	258,31	256,91	248,68	260,12	275,69	265,08
Arujá	242,63	238,54	242,80	244,11	252,01	252,54	263,06	262,35	233,40	235,00	236,30	238,77	249,89	258,84	264,09	268,10
Aspásia	271,06	253,91	265,40	263,97	282,86	294,31	297,22	276,02	252,64	250,84	246,54	241,26	266,37	268,07	288,04	269,20
Assis	249,21	245,52	256,88	262,15	267,75	261,91	269,09	267,34	236,49	244,07	253,54	257,81	265,79	262,83	266,97	267,31
Atibaia	253,06	255,22	257,72	255,94	264,87	265,25	268,87	265,40	244,95	250,54	254,99	252,96	262,69	269,68	267,36	269,35
Auriflama	243,86	249,01	256,55	267,44	267,68	262,77	273,60	265,63	233,06	243,76	250,56	260,88	258,13	259,21	265,71	266,24
Avaí	229,60	224,27	219,45	236,05	234,62	244,84	244,98	248,25	218,74	221,78	224,80	228,68	233,79	252,09	253,59	246,16
Avanhandava	240,38	243,12	236,62	249,76	256,84	260,08	259,66	251,97	233,73	244,55	232,85	245,66	263,38	259,92	249,61	253,03
Avaré	246,87	247,61	253,80	252,73	258,43	258,07	263,81	258,10	229,57	239,93	246,11	246,03	254,40	260,60	261,17	258,84
Bady Bassitt	266,40	268,54	270,21	271,60	267,04	275,94	287,01	266,02	243,36	262,20	254,88	252,34	254,24	264,20	269,31	257,89
Balbinos	233,55	-	-	-	-	272,57	253,66	260,07	243,66	-	-	-	-	268,11	269,34	261,20
Bálsamo	252,83	248,37	245,79	258,98	249,04	254,35	265,12	258,45	228,53	240,97	240,97	254,14	247,26	256,14	260,89	271,30
Bananal	242,79	239,64	249,91	244,27	252,22	238,99	248,89	249,70	217,99	230,23	238,58	227,77	245,92	232,76	245,40	249,47
Barão de Antonina	248,05	247,21	261,27	259,50	262,51	263,71	260,07	273,54	231,91	239,02	247,09	248,32	243,39	255,95	238,20	271,20
Barbosa	256,04	241,38	231,97	242,52	233,34	251,09	253,61	241,33	233,18	236,44	223,57	224,37	222,29	246,77	240,34	250,42
Bariri	257,96	266,43	260,07	262,53	271,88	279,30	279,55	267,10	240,03	256,12	248,26	250,77	262,55	274,96	266,33	262,47
Barra Bonita	254,50	258,69	255,73	255,27	254,34	255,32	265,14	252,15	241,66	251,34	246,38	250,46	249,04	258,91	265,20	257,62
Barra do Chapéu	229,64	230,56	232,91	249,46	253,39	250,83	248,62	253,39	223,82	240,75	244,40	250,18	252,95	263,02	251,05	251,54
Barra do Turvo	222,69	239,06	229,80	224,49	242,66	243,36	246,96	257,29	200,09	239,76	222,72	213,31	245,40	242,53	244,32	255,17
Barretos	236,02	245,39	249,02	255,65	258,38	257,27	268,58	266,45	224,09	239,32	243,75	248,27	256,14	255,69	267,57	266,41
Barrinha	245,44	271,79	247,17	250,27	250,71	256,21	280,65	264,33	234,31	254,00	241,78	246,30	251,43	257,58	277,78	266,56
Barueri	255,11	256,41	266,56	259,97	271,98	275,36	282,23	271,08	241,46	252,70	260,48	253,93	269,03	276,81	279,03	274,44
Bastos	246,64	236,90	253,84	257,67	268,58	266,10	268,76	264,50	236,67	236,80	250,70	250,76	261,45	266,53	264,75	264,57
Batatais	255,73	248,68	254,45	251,08	261,55	261,69	266,31	264,96	245,32	244,45	248,99	246,81	257,46	264,08	259,12	265,45
Bauru	246,05	251,12	245,57	243,52	249,86	243,76	257,29	253,32	236,40	249,26	243,58	240,72	247,64	247,29	256,65	256,36
Bebedouro	242,66	239,91	245,93	244,05	252,23	253,99	258,88	255,96	232,01	235,34	244,67	236,40	244,93	252,20	257,14	254,88
Bento de Abreu	236,27	244,63	242,34	231,64	258,17	275,28	251,22	266,86	221,94	239,44	231,33	232,45	247,26	283,86	253,52	270,06

Anexo III: Estado de São Paulo – Ensino Fundamental: Anos Finais
Rede Pública – Saeb: nota média de Matemática e Língua Portuguesa
2007/2021

Município	Nota Média – Matemática								Nota Média – Língua Portuguesa							
	2007	2009	2011	2013	2015	2017	2019	2021	2007	2009	2011	2013	2015	2017	2019	2021
Bernardino de Campos	246,40	257,46	255,36	260,09	267,54	266,69	265,66	259,20	233,62	253,95	254,87	258,39	271,40	267,63	260,74	263,39
Bertioga	240,47	238,74	237,11	235,37	245,58	248,26	254,36	256,12	234,04	238,52	235,72	234,21	245,05	252,26	256,63	258,54
Bilac	276,53	267,99	258,08	262,60	260,49	266,50	292,13	269,68	258,17	261,19	249,98	261,29	256,39	275,13	272,29	273,03
Birigui	258,03	260,48	265,49	264,61	266,48	277,44	275,55	269,38	243,22	252,93	256,77	254,51	264,38	277,32	268,20	268,29
Biritiba Mirim	228,60	237,82	245,15	232,25	248,85	250,34	258,05	253,85	217,20	229,21	235,04	225,85	239,03	252,41	248,83	253,65
Boa Esperança do Sul	238,49	236,94	219,39	243,57	239,17	237,20	256,78	237,19	230,52	235,66	219,59	235,79	236,52	239,04	252,46	237,84
Bocaina	257,11	262,14	262,50	259,75	242,55	265,96	265,71	273,97	244,66	249,09	251,68	248,51	232,53	264,96	252,86	266,27
Bofete	238,65	247,32	245,56	248,86	256,46	258,04	275,05	259,71	231,97	241,65	241,63	246,74	256,24	260,49	275,92	254,67
Boituva	245,59	251,12	262,18	252,77	266,97	263,88	266,39	268,53	231,43	246,39	255,59	248,35	266,37	266,49	264,53	268,75
Bom Jesus dos Perdões	249,48	261,82	253,57	258,22	251,64	260,89	263,74	266,14	242,34	257,58	247,10	256,77	254,31	261,47	262,80	267,86
Bom Sucesso de Itararé	242,23	237,94	ND	251,28	248,37	251,70	268,04	247,30	244,99	245,38	ND	242,72	239,90	251,06	268,70	250,05
Borá	-	-	-	266,78	-	283,15	259,79	257,95	-	-	-	273,60	-	285,65	251,59	248,09
Boracéia	250,96	266,53	259,97	269,03	274,54	280,71	268,67	270,11	230,61	241,74	251,03	247,25	263,15	276,28	271,47	255,84
Borborema	242,67	250,88	252,37	257,70	263,26	255,60	261,83	262,02	232,68	248,82	242,64	249,48	256,72	254,39	260,97	261,08
Borebi	248,56	231,93	251,76	231,16	246,30	261,04	ND	264,91	229,71	243,14	252,46	223,49	224,48	261,46	ND	267,06
Botucatu	240,43	238,16	238,28	240,94	253,01	258,16	262,25	257,01	230,54	236,04	235,13	237,20	244,99	253,68	258,73	257,16
Bragança Paulista	244,48	242,05	249,22	247,52	257,89	260,11	262,23	263,09	235,04	241,97	245,74	245,49	254,34	264,41	264,62	266,84
Braúna	246,60	244,81	244,18	245,01	259,69	264,20	265,36	252,64	228,07	231,57	237,72	244,08	256,22	263,84	257,88	254,25
Brejo Alegre	232,40	229,21	250,24	259,49	234,94	237,85	276,62	266,31	214,52	234,31	242,87	250,59	231,03	244,69	264,15	270,74
Brodowski	269,66	255,01	257,25	248,27	254,92	260,82	261,42	255,34	244,97	251,06	252,22	242,10	252,02	259,38	255,17	256,08
Brotas	249,54	260,23	257,85	255,90	263,52	252,89	257,98	257,51	239,49	250,19	247,91	248,19	251,70	250,77	252,44	256,19
Buri	250,33	257,84	248,82	245,62	255,69	252,77	266,46	255,76	234,20	246,80	237,34	233,35	249,10	247,06	256,87	255,44
Buritama	244,49	246,47	243,55	255,51	267,99	262,83	273,18	265,08	225,08	237,84	235,09	246,51	262,87	269,35	270,04	260,33
Buritizal	295,94	284,02	302,40	264,68	275,92	275,44	-	288,17	277,11	263,23	273,47	248,53	256,12	278,68	-	272,86
Cabrália Paulista	225,22	239,59	224,54	258,36	239,23	250,91	263,02	261,16	212,59	228,49	212,81	242,66	227,12	252,36	248,39	256,23
Cabreúva	235,36	247,20	249,65	255,43	252,79	256,76	261,67	264,46	229,39	246,32	248,46	252,05	249,87	259,62	261,54	268,72
Caçapava	240,04	246,09	248,24	242,07	253,99	251,40	265,02	259,31	231,68	245,37	244,38	239,21	250,39	256,36	265,46	265,43
Cachoeira Paulista	240,88	235,31	246,42	245,91	255,36	258,14	259,85	254,68	228,41	229,57	243,04	237,90	246,95	254,38	251,85	255,94
Caconde	244,44	246,37	255,98	260,68	259,66	254,26	261,63	252,42	231,61	241,84	246,80	250,51	248,09	252,80	252,02	250,16
Cafelândia	232,48	235,95	238,96	240,22	246,93	242,36	254,73	249,04	228,58	238,90	233,63	232,98	245,47	249,29	247,17	251,54
Caiabu	237,21	240,63	230,43	251,97	245,14	258,58	258,02	260,15	221,85	231,45	225,63	244,85	240,62	253,64	248,36	251,56
Caieiras	242,46	240,23	244,99	245,61	255,26	256,03	265,21	262,50	231,84	240,50	239,95	243,54	253,60	262,15	269,61	272,80
Caiuá	237,12	247,66	249,40	250,13	256,95	249,63	274,39	276,47	232,25	235,57	232,47	253,69	258,83	247,67	277,21	271,20
Cajamar	226,55	231,16	231,55	235,55	239,87	247,52	255,66	254,19	216,51	230,94	229,72	234,58	234,49	250,03	259,99	256,61
Cajati	237,53	237,73	238,63	242,51	251,17	243,87	251,56	253,27	225,75	233,05	232,64	231,96	246,44	244,61	252,45	250,03
Cajobi	260,02	265,56	277,54	265,60	270,97	286,50	284,43	280,57	237,97	256,36	257,51	253,19	252,34	283,08	272,98	266,79
Cajuru	257,77	253,16	250,14	244,03	249,49	249,32	255,59	245,93	241,20	248,10	239,00	236,84	242,30	247,18	253,38	246,26
Campina do Monte Alegre	248,44	231,00	235,77	241,81	261,94	253,77	263,92	-	237,39	228,58	227,97	236,92	257,31	254,79	254,96	-
Campinas	245,25	244,39	245,81	245,92	252,07	253,15	263,32	258,96	236,36	243,56	243,84	242,23	248,89	257,09	263,49	262,68
Campo Limpo Paulista	243,68	247,54	249,32	246,91	252,28	255,06	263,27	258,40	234,83	247,80	245,85	241,74	247,90	256,77	260,32	263,10
Campos do Jordão	253,83	258,59	261,24	268,34	272,33	282,21	282,22	271,45	246,60	256,28	254,67	263,17	271,55	279,25	273,85	273,85
Campos Novos Paulista	252,00	239,16	262,20	246,58	265,88	256,49	241,01	278,65	237,87	238,80	252,24	234,71	256,74	249,47	227,79	271,78
Cananéia	246,48	249,49	253,60	245,79	264,84	250,86	255,10	255,23	234,39	245,33	244,13	235,87	261,75	256,57	252,68	257,81
Canas	241,23	238,69	237,27	244,09	250,00	250,46	267,64	251,71	226,83	233,51	234,54	231,04	248,69	256,59	261,82	246,67
Cândido Mota	253,49	256,17	255,35	252,53	265,42	258,31	261,90	258,75	239,60	251,27	249,06	246,76	256,53	256,15	251,99	258,49
Cândido Rodrigues	250,03	258,71	270,70	256,31	291,01	271,90	261,67	272,25	237,77	248,56	247,34	245,31	275,77	267,32	251,38	269,47
Canitar	254,03	248,94	237,10	237,68	240,51	244,24	ND	248,57	235,12	239,08	232,83	229,06	236,11	245,33	ND	244,95
Capão Bonito	248,69	249,72	251,84	256,15	273,13	263,68	275,44	266,02	238,74	248,89	245,28	251,81	268,16	264,44	271,61	266,23
Capela do Alto	245,50	250,40	252,89	247,92	264,99	258,88	262,38	259,03	226,49	237,12	240,35	236,84	248,47	249,69	260,03	258,93
Capivari	252,49	261,03	265,26	262,21	265,59	274,98	278,13	268,67	239,36	256,50	261,10	258,22	264,12	276,55	273,91	270,65
Caraguatatuba	240,86	248,26	256,40	251,53	261,06	262,22	270,75	266,08	231,09	245,27	246,58	243,19	257,20	256,39	265,69	267,31
Carapicuíba	233,50	233,39	235,54	237,52	245,10	247,03	255,21	251,64	225,09	232,63	232,94	235,32	244,13	251,50	259,22	258,22
Cardoso	235,58	248,71	245,43	249,14	262,13	276,79	284,68	263,79	233,14	249,99	243,41	236,12	256,88	265,97	265,55	247,45
Casa Branca	242,75	246,09	250,56	240,88	258,80	251,21	254,21	251,42	234,57	239,45	239,16	240,86	257,91	247,55	246,27	252,58
Cássia dos Coqueiros	249,64	249,11	266,46	252,27	259,10	265,41	288,38	262,01	234,06	241,52	251,22	235,42	252,16	264,59	260,82	255,49
Castilho	241,36	250,44	244,13	248,70	258,23	259,80	269,88	261,39	230,34	245,86	238,60	241,41	255,39	264,39	263,35	263,71
Catanduva	243,36	250,12	255,03	262,29	267,11	270,42	274,66	265,72	229,86	248,89	250,47	254,28	263,32	268,18	272,76	267,82
Catiguá	247,12	233,02	238,46	238,96	241,08	260,38	261,90	261,10	232,86	230,27	241,67	241,25	245,82	268,89	262,22	264,71
Cedral	271,07	288,56	276,18	277,79	269,55	313,47	308,32	277,19	253,36	277,31	271,53	263,20	255,36	291,40	291,35	273,03
Cerqueira César	256,45	251,35	255,94	255,38	261,65	253,88	252,77	250,29	241,12	247,50	249,66	250,87	258,22	254,24	244,72	254,06
Cerquilho	257,30	261,27	279,45	279,70	285,33	286,79	297,51	277,29	243,61	260,31	266,71	271,75	272,88	284,22	289,26	273,12
Cesário Lange	241,43	247,15	260,36	262,88	249,41	267,54	264,42	263,88	229,37	240,71	251,90	248,90	245,07	266,95	257,93	262,43

Anexo III: Estado de São Paulo – Ensino Fundamental: Anos Finais
Rede Pública – Saeb: nota média de Matemática e Língua Portuguesa
2007/2021

Município	Nota Média – Matemática								Nota Média – Língua Portuguesa							
	2007	2009	2011	2013	2015	2017	2019	2021	2007	2009	2011	2013	2015	2017	2019	2021
Charqueada	241,83	244,29	251,22	249,34	251,96	267,49	257,30	264,62	229,92	238,11	245,89	245,73	251,04	269,37	252,40	267,11
Chavantes	241,79	245,07	244,70	242,54	245,33	240,90	256,10	257,24	232,68	242,97	238,02	234,78	251,07	244,90	245,26	254,17
Clementina	238,92	247,25	259,24	252,21	250,97	236,29	263,49	272,22	232,58	246,29	253,86	240,98	259,33	233,78	264,45	272,95
Colina	237,71	241,49	234,57	236,10	233,62	231,54	243,13	267,20	229,93	237,20	234,69	237,63	228,58	233,12	245,03	260,52
Colômbia	235,74	249,48	264,24	268,94	271,30	268,03	295,23	278,04	221,90	243,50	249,00	257,87	264,77	260,49	276,37	266,61
Conchal	266,89	254,31	261,89	269,49	274,09	273,37	273,18	270,25	245,22	244,44	252,23	256,87	267,27	269,18	263,11	269,35
Conchas	239,81	243,83	246,65	259,88	253,35	251,73	265,69	242,71	231,99	241,04	247,23	252,76	244,16	249,97	262,79	249,61
Cordeirópolis	255,69	261,12	260,89	262,85	256,98	258,19	268,22	265,60	251,78	260,00	268,57	260,36	254,23	258,82	261,85	268,58
Coroados	243,85	248,86	259,84	257,37	256,39	255,71	250,36	263,90	238,90	233,38	256,89	250,33	250,26	267,43	239,77	256,80
Coronel Macedo	241,03	246,93	246,76	255,13	247,37	270,36	264,74	253,00	227,55	242,69	237,62	245,07	246,57	274,12	257,70	249,16
Corumbataí	260,25	244,87	251,64	247,21	263,58	252,70	268,07	264,66	242,13	235,83	236,83	243,67	259,30	251,79	262,14	272,53
Cosmópolis	258,63	257,88	268,75	266,51	271,19	278,08	279,56	272,39	245,90	255,59	265,46	261,52	265,28	274,79	278,95	276,17
Cosmorama	253,80	262,84	257,67	260,09	263,22	252,80	269,84	268,40	235,72	252,67	259,84	247,37	246,73	254,85	259,05	268,34
Cotia	236,37	237,62	239,26	241,25	250,15	245,70	252,61	253,75	224,20	234,33	236,34	237,27	247,93	250,30	255,36	260,28
Cravinhos	244,56	240,07	241,29	247,30	256,73	254,39	267,25	263,33	232,19	233,16	233,01	245,89	256,13	252,09	267,49	272,10
Cristais Paulista	253,96	254,40	247,07	241,69	257,54	247,50	249,19	255,47	236,52	241,44	246,58	235,18	246,56	249,01	240,95	248,69
Cruzália	240,86	235,50	261,47	234,98	244,05	267,75	244,49	-	229,66	226,05	260,04	237,40	250,82	271,66	232,15	-
Cruzeiro	240,25	242,81	243,59	243,79	249,63	253,38	261,43	259,35	226,04	242,43	239,02	237,24	245,15	255,68	260,66	260,93
Cubatão	249,26	249,18	256,87	253,22	256,76	257,14	267,48	259,46	236,13	248,26	248,33	247,19	250,67	259,64	264,92	263,66
Cunha	246,11	253,24	246,26	247,65	249,55	261,44	271,07	268,03	227,59	245,05	232,36	234,02	239,18	261,08	260,96	265,62
Descalvado	252,78	264,92	258,98	242,72	250,11	262,29	284,54	275,71	240,22	257,13	254,28	235,46	250,28	260,10	278,46	276,44
Diadema	234,68	235,17	239,14	244,41	249,89	254,92	261,28	260,23	227,80	236,80	238,57	243,83	251,28	262,05	264,56	265,79
Dirce Reis	248,99	248,35	249,85	263,21	276,00	260,36	260,67	279,88	231,25	238,21	236,57	234,29	255,39	248,20	245,56	274,05
Divinolândia	261,07	263,02	263,33	256,04	272,10	270,31	270,63	278,45	245,25	260,30	247,97	247,95	262,02	261,71	263,63	271,99
Dobrada	229,97	240,68	230,21	255,11	259,82	246,64	259,30	249,47	219,23	239,29	234,30	253,20	254,58	251,13	261,42	250,03
Dois Córregos	250,10	253,41	247,19	255,72	257,65	247,28	265,74	245,30	238,87	257,34	246,16	245,50	251,70	247,12	257,88	246,54
Dolcinópolis	248,37	264,02	256,79	264,30	263,87	279,94	308,23	271,71	238,32	270,03	244,66	247,88	263,89	277,29	277,19	268,98
Dourado	258,59	258,00	257,97	253,79	261,79	250,18	263,95	247,00	242,98	247,54	252,66	249,05	256,99	246,26	266,00	248,22
Dracena	253,62	255,23	253,25	255,04	253,36	268,46	275,50	270,60	241,27	252,98	246,84	247,35	249,29	267,19	263,47	268,65
Duartina	246,49	263,72	259,22	255,91	248,56	244,53	261,02	241,34	228,75	248,75	246,17	244,79	248,79	243,64	264,15	241,92
Dumont	252,38	252,31	263,74	274,40	303,60	249,73	259,49	283,26	235,68	246,08	258,52	266,01	286,92	266,60	258,73	266,17
Echaporã	254,11	240,59	243,84	238,67	251,89	243,65	244,15	247,78	236,39	234,09	226,91	230,91	239,71	242,03	238,56	244,25
Eldorado	238,98	248,55	251,62	251,88	250,96	252,48	259,68	250,73	224,58	231,98	242,41	239,53	249,25	251,77	247,53	250,76
Elias Fausto	250,68	265,82	268,57	266,56	253,53	263,10	261,21	277,57	234,69	250,03	248,55	257,18	244,01	266,64	259,73	270,71
Elisiário	252,52	268,50	264,48	269,62	278,21	260,40	292,15	287,08	241,35	246,70	246,94	252,13	261,32	270,74	280,31	272,60
Embaúba	228,21	249,76	244,32	268,89	269,52	263,69	275,26	257,63	209,43	250,72	244,57	252,71	244,90	253,62	273,89	264,81
Embu das Artes	232,65	229,75	239,66	241,67	250,12	250,22	257,21	252,35	222,06	224,71	237,07	238,03	251,36	257,17	261,53	258,51
Embu-Guaçu	238,98	239,66	239,24	242,73	253,67	251,42	257,48	254,58	225,65	238,05	234,06	236,87	246,81	255,45	255,20	256,39
Emilianópolis	233,45	210,40	254,86	253,20	257,55	251,86	274,11	276,12	233,99	206,06	250,12	253,58	258,01	268,39	269,83	273,97
Engenheiro Coelho	237,50	241,28	237,18	251,13	257,97	255,39	256,77	-	228,25	250,95	232,97	243,52	253,51	246,36	254,83	-
Espírito Santo do Pinhal	257,68	254,24	265,49	258,10	256,43	256,34	266,04	248,84	246,26	249,28	259,76	255,56	256,60	256,58	266,89	252,24
Espírito Santo do Turvo	237,03	240,18	237,80	261,61	251,01	247,23	263,97	256,97	224,54	234,41	229,75	256,87	254,39	253,52	260,14	256,34
Estiva Gerbi	267,59	255,82	265,98	264,76	274,69	258,60	267,06	242,68	244,90	241,62	245,56	245,40	261,97	259,95	262,14	253,00
Estrela do Norte	242,36	236,77	258,92	264,30	276,40	259,16	256,94	262,17	228,56	239,90	254,52	255,87	279,95	268,71	244,21	265,81
Estrela d'Oeste	265,21	273,23	260,80	267,02	267,07	269,39	276,23	273,98	238,53	253,19	247,83	263,93	251,06	266,29	253,17	260,47
Euclides da Cunha Paulista	238,79	237,15	232,53	239,72	249,91	261,03	248,49	258,96	214,27	233,31	225,55	235,74	247,46	251,24	254,96	256,49
Fartura	271,28	276,15	270,74	262,07	274,37	279,89	280,47	278,69	249,27	265,80	259,53	249,97	268,68	277,65	268,78	271,88
Fernando Prestes	270,92	255,82	272,33	274,10	261,94	278,81	279,28	284,39	256,21	256,76	261,67	263,60	265,46	279,45	275,12	274,84
Fernandópolis	255,85	259,51	268,32	262,24	266,40	265,74	267,29	270,92	241,61	257,82	260,35	255,75	261,50	263,33	261,56	270,19
Fernão	237,26	240,30	241,86	247,05	276,75	290,92	271,71	267,84	228,21	255,62	238,17	250,43	276,07	280,43	277,32	272,15
Ferraz de Vasconcelos	231,29	230,15	231,02	234,79	245,23	245,56	253,63	249,77	222,56	227,82	228,71	230,53	242,33	248,31	257,03	257,05
Flora Rica	223,55	274,94	257,25	250,98	264,78	252,71	235,88	-	210,90	264,72	238,43	228,67	268,85	239,77	231,62	-
Floreal	245,77	269,25	247,18	270,37	295,48	278,20	282,87	302,45	240,97	260,80	248,25	265,82	263,38	268,93	271,12	298,22
Flórida Paulista	242,29	246,43	236,84	246,90	244,84	238,50	266,66	235,23	231,46	246,47	234,01	239,14	238,93	236,56	253,44	237,48
Florínea	255,21	233,53	241,01	236,29	275,92	250,60	272,87	273,08	240,46	234,12	233,53	218,97	271,25	253,16	257,27	268,62
Franca	255,59	256,59	257,20	257,13	258,20	265,95	276,81	271,39	244,04	252,58	251,70	247,44	252,30	265,54	271,70	269,64
Francisco Morato	230,45	229,88	233,21	236,22	242,60	239,09	251,36	248,87	220,64	228,54	230,58	232,03	240,50	241,66	254,99	254,06
Franco da Rocha	230,47	228,26	232,05	228,43	240,74	238,76	252,18	247,12	221,90	226,71	231,89	227,40	237,19	246,85	256,51	254,89
Gabriel Monteiro	255,78	253,71	264,18	278,45	299,41	279,28	ND	322,36	240,42	254,57	249,86	245,75	293,64	261,68	ND	316,13
Gália	230,02	242,04	226,22	236,99	240,81	242,11	272,39	-	217,26	232,61	226,19	226,22	237,51	255,99	263,98	-
Garça	239,87	241,61	239,95	247,40	253,90	248,36	259,17	250,84	230,70	241,04	239,63	243,47	254,56	253,19	256,62	251,28

Anexo III: Estado de São Paulo – Ensino Fundamental: Anos Finais
Rede Pública – Saeb: nota média de Matemática e Língua Portuguesa
2007/2021

Município	Nota Média – Matemática								Nota Média – Língua Portuguesa							
	2007	2009	2011	2013	2015	2017	2019	2021	2007	2009	2011	2013	2015	2017	2019	2021
Gastão Vidigal	286,42	252,98	280,96	250,22	263,85	261,67	296,95	270,69	253,45	236,01	248,83	231,21	247,78	250,87	254,33	262,81
Gavião Peixoto	238,12	245,82	245,54	233,05	247,83	239,53	236,73	276,15	225,87	233,36	239,04	220,41	248,86	246,49	223,55	270,62
General Salgado	253,70	266,50	272,74	272,49	258,62	267,23	268,88	265,69	241,82	257,27	256,88	259,24	240,30	265,34	254,87	270,31
Getulina	233,47	214,79	228,59	230,50	241,31	249,05	245,47	250,90	224,90	214,30	228,09	231,45	235,93	239,46	238,07	256,06
Glicério	239,97	241,71	242,51	236,76	240,96	247,46	272,34	265,49	218,11	242,02	235,08	231,45	243,50	238,74	253,13	263,87
Guaiçara	235,75	232,46	233,67	235,47	246,89	243,73	241,09	256,86	226,04	235,73	230,02	231,77	241,46	249,74	240,22	262,27
Guaimbê	236,71	231,51	245,52	236,80	243,22	232,37	268,81	232,76	231,34	229,40	234,40	233,06	241,06	229,11	262,45	240,77
Guaíra	242,60	240,29	249,07	258,87	259,46	257,90	260,36	244,12	227,52	235,85	242,45	249,13	256,23	255,43	252,79	244,55
Guapiaçu	247,24	254,74	261,76	255,27	285,79	268,47	273,11	-	232,83	245,10	251,06	245,19	276,27	270,43	262,48	-
Guapiara	235,23	249,50	243,45	243,92	247,52	257,18	262,61	248,79	230,54	252,39	238,67	243,91	253,83	262,54	258,97	250,38
Guará	242,66	249,48	259,29	252,78	255,40	244,43	249,78	-	223,93	236,74	244,64	241,31	241,86	237,16	234,35	-
Guaraçaí	249,37	250,88	244,45	249,22	242,20	262,56	268,44	273,81	236,29	244,07	233,95	238,18	242,74	258,84	265,11	263,52
Guaraci	226,06	235,51	229,96	243,22	250,27	240,60	247,32	-	204,75	229,72	227,39	230,04	240,49	249,15	245,12	-
Guarani d'Oeste	246,95	268,66	261,80	254,42	269,55	295,18	280,23	277,59	234,99	270,94	251,19	242,90	251,51	265,13	283,27	271,53
Guarantã	227,04	232,25	221,28	226,79	239,86	230,26	242,16	241,43	216,34	233,32	223,15	219,67	238,76	223,51	235,90	244,18
Guararapes	245,24	246,56	248,28	251,44	252,86	257,89	262,45	263,96	234,22	246,88	240,79	243,01	246,13	254,39	255,10	259,28
Guararema	246,97	238,30	244,35	246,83	245,28	251,80	249,43	251,47	240,64	237,28	247,77	243,43	249,11	255,84	254,36	253,09
Guaratinguetá	245,74	252,22	253,60	251,88	257,90	257,46	268,87	266,90	234,20	244,98	244,35	244,77	254,00	257,66	263,43	267,26
Guareí	230,75	239,58	247,03	248,59	258,57	252,39	254,73	252,66	219,60	237,36	241,69	246,31	253,24	258,41	261,08	255,81
Guariba	258,06	243,14	261,69	251,95	255,76	256,04	276,29	265,38	234,13	241,80	247,23	243,31	249,51	257,56	261,31	261,27
Guarujá	239,11	238,44	239,45	235,28	245,49	252,57	261,63	253,53	226,50	236,39	236,27	230,19	241,24	256,72	260,49	255,77
Guarulhos	233,40	234,23	233,77	236,70	249,61	248,17	254,22	253,44	223,87	231,20	230,96	233,23	247,52	253,63	257,39	258,99
Guatapará	244,82	246,84	233,75	225,56	249,06	238,25	251,99	-	226,84	237,77	225,22	224,69	246,15	236,76	249,55	-
Guzolândia	251,96	240,44	252,10	257,00	260,08	271,31	272,59	277,03	233,63	234,18	245,66	247,05	246,58	264,23	257,39	280,31
Herculândia	231,66	233,16	233,67	244,52	249,67	246,42	245,06	-	221,01	234,12	233,82	236,29	240,19	247,15	243,66	-
Holambra	240,37	255,68	264,45	245,41	265,09	256,59	264,47	265,54	231,67	257,56	256,49	236,25	258,71	249,88	252,85	256,91
Hortolândia	250,87	251,48	248,74	243,98	250,82	252,17	255,39	260,61	241,72	249,78	246,72	239,53	250,92	257,61	256,75	265,37
Iacanga	244,59	247,45	241,49	252,37	260,06	272,68	279,09	274,84	225,25	238,37	233,49	245,58	253,65	273,81	268,12	265,89
Iacri	242,86	261,94	239,91	253,50	253,63	255,19	266,03	253,12	227,28	255,78	234,30	246,00	249,10	249,88	256,22	246,57
Iaras	255,80	237,84	265,46	248,35	251,88	254,84	ND	249,23	245,47	234,63	249,12	242,05	239,32	248,86	ND	246,65
Ibaté	252,88	255,45	255,79	254,28	255,71	257,93	266,69	268,17	238,57	248,67	249,86	249,04	261,10	261,31	267,47	269,41
Ibirá	252,68	242,04	266,76	276,61	293,99	296,32	299,68	257,85	238,50	220,58	247,31	255,35	275,44	277,28	275,66	254,90
Ibirarema	236,39	234,90	256,91	242,21	254,48	250,97	ND	259,11	215,24	233,28	251,06	245,14	241,83	252,39	ND	259,41
Ibitinga	257,26	257,64	258,90	269,35	266,84	266,97	270,08	267,25	241,07	253,19	251,96	260,22	260,54	265,76	266,14	266,34
Ibiúna	238,94	241,88	244,40	257,75	255,42	263,45	266,67	259,18	224,03	237,62	235,47	245,50	253,67	259,56	260,73	257,40
Icém	240,88	257,82	246,13	253,25	250,73	241,62	251,47	246,18	220,96	247,00	236,92	248,21	242,17	245,04	249,24	247,71
Iepê	238,36	240,32	230,32	236,00	255,82	250,29	263,00	250,58	224,57	235,92	224,44	235,15	255,90	246,76	260,13	252,85
Igaraçu do Tietê	236,05	245,87	243,12	234,99	229,32	233,87	232,74	236,48	226,03	242,29	242,32	231,18	222,40	238,44	233,16	240,98
Igarapava	249,23	248,00	239,72	235,74	241,82	240,80	250,86	252,58	231,47	245,88	232,88	222,42	232,57	234,38	241,52	245,64
Igaratá	254,86	248,14	259,31	262,25	255,81	270,95	262,23	268,16	239,40	241,68	249,18	259,94	250,72	271,42	262,69	264,20
Iguape	238,44	247,01	246,72	245,74	258,72	258,16	250,67	258,93	228,15	251,86	245,69	247,80	257,72	260,70	248,10	255,38
Ilha Comprida	256,84	269,75	258,19	254,49	262,21	261,54	273,49	267,58	247,77	258,11	252,95	248,51	257,75	258,21	269,97	268,63
Ilha Solteira	253,13	255,28	263,15	267,92	271,38	274,10	278,26	265,82	239,85	257,67	257,80	257,15	261,88	272,36	270,00	264,80
Ilhabela	239,30	238,36	251,93	257,93	259,09	256,35	262,61	257,99	229,96	236,59	244,85	246,58	249,61	252,91	256,17	258,06
Indaiatuba	258,24	261,71	261,87	264,91	265,63	264,44	273,52	274,68	245,20	254,11	254,38	259,99	260,71	265,74	269,17	278,24
Indiana	235,57	237,10	228,09	246,43	254,57	273,64	287,81	259,78	222,24	236,48	225,84	238,13	252,18	276,09	274,01	263,07
Indiaporã	260,36	256,99	273,34	273,11	257,53	275,99	296,09	280,62	230,14	253,26	257,00	265,41	244,46	267,72	293,74	265,71
Inúbia Paulista	234,90	239,77	245,99	252,16	249,98	280,20	267,83	262,59	221,76	236,42	242,36	236,71	243,24	258,13	253,93	261,72
Ipaussu	239,68	263,48	259,61	272,09	282,76	267,80	277,60	270,77	225,21	260,50	249,03	259,47	270,63	263,76	272,83	267,43
Iperó	239,84	233,41	244,88	244,19	242,67	251,43	260,18	254,80	230,91	233,53	239,22	236,51	242,02	252,80	261,44	261,30
Ipeúna	246,71	238,54	258,63	250,56	261,77	261,95	271,68	245,20	233,73	238,83	246,36	249,97	249,64	261,04	263,50	238,82
Ipiguá	253,23	253,98	252,58	253,00	259,32	251,10	271,28	248,04	239,70	239,06	241,34	252,15	242,86	252,48	267,81	250,81
Iporanga	238,06	254,63	244,43	224,08	254,76	254,68	256,92	252,44	229,10	243,84	234,88	215,07	245,69	247,82	266,42	255,44
Ipuã	243,72	248,29	253,84	250,10	264,50	254,78	268,55	270,98	223,82	241,51	248,45	244,98	260,53	255,56	254,07	263,49
Iracemápolis	258,52	265,89	263,86	271,91	267,25	264,60	276,12	267,49	247,37	264,65	254,91	265,41	261,71	264,50	277,85	271,07
Irapuã	246,43	257,29	243,65	245,00	254,13	264,17	274,38	-	233,77	241,84	237,04	237,00	241,48	256,97	264,96	-
Irapuru	267,24	242,25	250,37	248,83	256,69	249,29	253,64	259,30	242,33	245,12	240,15	240,05	252,39	262,33	253,72	257,36
Itaberá	243,71	243,00	245,27	257,27	268,36	270,48	266,72	259,99	225,70	238,40	235,34	249,81	260,36	258,89	258,90	255,35
Itaí	236,77	242,94	247,33	238,19	253,34	250,69	265,00	260,71	227,61	236,44	239,47	226,37	239,79	252,96	258,77	254,48
Itajobi	245,70	247,00	271,61	275,79	284,88	293,67	301,17	293,18	242,75	244,93	258,57	265,27	274,45	279,53	283,46	281,42
Itaju	246,69	270,83	278,01	268,63	262,29	266,72	267,96	266,84	235,79	264,28	272,07	262,93	266,65	271,31	262,62	267,20
Itanhaém	238,15	242,27	244,97	248,80	256,45	260,32	267,25	258,97	228,09	242,57	241,57	243,95	254,52	259,83	266,81	261,28

Anexo III: Estado de São Paulo – Ensino Fundamental: Anos Finais
Rede Pública – Saeb: nota média de Matemática e Língua Portuguesa
2007/2021

Município	Nota Média – Matemática								Nota Média – Língua Portuguesa							
	2007	2009	2011	2013	2015	2017	2019	2021	2007	2009	2011	2013	2015	2017	2019	2021
Itaoca	230,28	242,48	227,88	265,85	256,15	280,43	276,39	239,67	213,00	241,32	233,17	240,69	238,70	265,19	262,67	243,64
Itapecerica da Serra	235,90	233,11	240,83	242,55	252,54	251,78	261,75	261,19	227,27	232,01	237,60	239,56	252,62	258,44	264,19	265,54
Itapetininga	249,93	246,54	250,20	256,76	264,53	263,53	266,36	260,86	240,78	244,80	245,56	252,71	261,69	266,94	266,29	261,56
Itapeva	256,77	255,08	258,15	248,05	256,46	266,82	275,74	265,47	240,92	246,99	247,14	238,83	246,77	265,01	267,07	263,40
Itapevi	231,52	229,53	233,81	233,57	243,59	240,70	252,02	244,60	221,73	228,65	230,76	231,25	241,67	246,57	257,09	251,47
Itapira	245,84	243,53	248,69	253,56	259,34	262,35	268,15	269,33	237,13	242,93	249,19	248,62	257,52	264,49	265,43	272,71
Itapirapuã Paulista	230,95	226,44	239,41	240,16	243,39	256,02	259,51	253,01	218,49	230,82	235,76	231,00	241,17	250,06	246,05	255,20
Itápolis	252,41	250,53	263,15	268,65	270,41	265,57	277,71	272,24	238,30	247,52	254,63	261,38	263,17	266,19	273,40	272,42
Itaporanga	254,24	248,49	248,76	237,17	251,23	256,68	252,60	243,44	233,05	240,72	241,60	227,50	246,49	257,10	247,76	240,63
Itapuí	234,29	240,63	238,32	231,60	246,84	244,02	248,65	249,38	218,68	232,73	229,86	225,98	245,52	256,81	247,90	257,91
Itapura	243,04	243,12	237,89	240,78	250,16	252,21	ND	262,81	232,04	236,68	224,45	240,58	249,17	252,05	ND	262,66
Itaquaquecetuba	226,00	228,15	228,90	231,40	241,82	239,20	250,34	249,46	215,93	225,27	226,65	225,94	238,94	243,08	251,88	255,02
Itararé	238,89	242,85	243,99	244,61	247,30	262,84	270,45	262,78	227,06	244,49	240,18	240,19	237,55	265,58	263,76	262,85
Itariri	234,71	240,80	240,37	242,69	239,25	243,67	243,21	259,19	222,56	229,51	233,14	236,24	233,58	244,85	242,51	257,80
Itatiba	261,16	252,29	262,47	261,69	277,48	292,42	303,34	283,05	244,70	245,52	258,01	256,55	272,22	284,92	292,13	280,92
Itatinga	252,81	250,70	260,54	256,87	271,33	268,24	282,86	260,23	237,99	246,90	251,98	250,75	263,02	266,05	274,96	258,34
Itirapina	240,19	242,89	232,09	250,29	256,08	256,88	254,69	259,73	228,34	243,74	230,84	243,92	250,15	256,45	248,55	257,41
Itirapuã	234,28	232,14	239,22	242,40	253,56	239,77	252,45	-	216,09	236,28	231,88	238,64	243,41	245,78	250,26	-
Itobi	240,96	233,39	236,85	239,64	248,82	246,69	266,51	250,01	225,82	234,50	229,20	227,45	238,81	248,51	268,83	252,63
Itu	244,53	246,95	248,73	250,90	256,92	259,93	262,61	255,63	234,67	245,84	244,75	249,44	254,01	264,33	266,31	261,49
Itupeva	243,23	245,80	257,28	253,90	260,94	259,23	262,31	261,73	235,06	245,67	251,14	249,23	259,01	265,53	265,24	266,09
Ituverava	244,58	245,43	245,40	240,02	254,51	243,19	260,64	258,24	234,43	236,97	236,40	227,84	251,68	243,86	258,26	262,80
Jaborandi	230,07	246,80	255,74	255,31	258,19	259,90	260,39	263,76	210,75	251,07	247,93	247,09	254,40	266,23	262,20	259,40
Jaboticabal	243,79	244,10	249,43	245,33	253,92	254,38	255,35	251,14	235,04	243,08	243,97	239,43	250,02	255,73	253,97	254,20
Jacareí	248,84	246,16	250,82	249,84	256,60	258,94	266,54	260,18	236,24	240,42	246,64	244,94	250,66	258,68	262,45	262,02
Jaci	243,11	245,04	254,30	257,84	252,91	259,79	240,85	249,61	227,99	242,42	251,75	250,24	250,45	259,11	228,22	255,37
Jacupiranga	244,14	247,44	252,71	256,46	266,20	261,50	268,57	265,17	231,38	243,85	240,50	244,33	262,62	263,55	262,15	258,01
Jaguariúna	261,48	261,92	281,12	276,70	281,30	300,28	297,00	279,25	251,04	262,02	272,11	269,14	275,71	288,73	290,35	280,70
Jales	264,07	267,20	266,17	264,09	276,19	275,96	280,87	281,35	249,18	265,15	261,95	256,13	271,83	273,58	269,76	277,61
Jambeiro	255,22	239,04	266,71	255,92	257,30	255,15	253,11	257,10	253,40	219,34	252,72	253,52	262,54	259,96	253,45	256,86
Jandira	233,60	233,64	237,00	235,78	242,61	244,87	246,23	249,13	224,34	232,20	236,76	232,73	240,30	252,98	248,78	254,17
Jardinópolis	232,69	239,65	239,30	238,50	252,71	252,31	243,16	246,74	225,52	237,87	234,49	232,50	248,47	250,39	245,42	251,03
Jarinu	247,95	245,67	250,57	253,86	261,04	272,88	270,56	262,98	232,72	240,00	244,33	246,62	260,76	264,42	266,10	265,98
Jaú	250,15	248,57	247,96	247,78	251,31	253,25	265,32	263,94	237,85	244,26	241,02	241,26	246,28	257,80	264,62	268,89
Jeriquara	250,74	339,92	260,20	255,63	249,12	264,28	247,54	262,52	238,50	260,08	254,60	248,58	247,03	259,32	251,51	253,25
Joanópolis	265,72	278,23	278,11	271,60	272,52	276,31	267,15	258,48	253,99	266,01	258,35	262,16	257,64	268,34	254,41	257,53
João Ramalho	231,42	252,03	244,11	260,58	253,96	264,99	272,31	260,50	219,22	253,26	248,25	254,08	253,61	259,13	273,02	261,16
José Bonifácio	257,16	250,20	250,60	248,75	259,17	256,65	257,28	262,46	242,70	245,35	243,32	239,89	253,59	256,99	247,65	261,98
Júlio Mesquita	228,27	225,95	238,34	243,06	237,67	233,52	248,85	218,88	213,87	222,49	230,16	226,76	229,51	233,58	246,90	219,51
Jumirim	290,95	278,55	288,54	277,31	270,84	262,77	ND	275,20	272,40	272,99	280,11	263,57	259,27	270,01	ND	270,85
Jundiaí	251,97	251,70	255,42	254,12	262,58	267,78	274,72	268,35	236,76	246,70	250,50	249,27	261,79	270,26	271,93	271,69
Junqueirópolis	258,79	265,84	258,14	265,04	284,26	288,82	288,87	276,39	242,31	255,06	248,62	246,32	267,57	279,00	275,25	269,88
Juquiá	224,32	233,82	228,68	238,38	251,54	251,99	265,73	253,49	217,37	234,26	223,91	235,34	246,82	253,62	256,91	253,25
Juquitiba	237,77	237,01	245,15	249,20	252,12	263,81	259,28	257,64	226,82	233,56	242,11	240,36	244,09	262,31	254,43	257,83
Lagoinha	254,49	246,93	259,46	251,33	267,71	286,32	276,24	262,72	248,36	241,73	233,45	241,53	254,47	271,75	264,80	262,55
Laranjal Paulista	256,25	248,75	249,18	252,12	246,02	240,71	263,91	248,08	238,40	243,63	245,33	249,69	241,23	235,81	261,96	248,43
Lavínia	255,51	273,07	273,21	270,23	267,56	273,17	277,68	255,67	239,17	273,00	260,79	260,94	260,53	261,33	280,47	261,92
Lavrinhas	237,69	226,22	241,42	236,62	241,42	223,59	263,76	246,63	229,31	220,19	239,70	240,58	229,74	227,24	255,27	251,30
Leme	250,10	250,10	252,51	255,17	259,91	263,68	271,77	268,92	236,37	245,16	243,92	251,09	253,71	266,42	267,29	266,88
Lençóis Paulista	254,16	253,42	262,03	255,75	271,58	266,82	270,41	268,12	239,77	249,21	256,20	251,01	265,90	269,50	267,71	265,40
Limeira	254,24	257,22	258,33	255,75	258,48	261,34	270,91	271,48	243,02	253,69	252,41	249,92	252,13	260,96	267,90	272,49
Lindóia	296,57	258,33	296,91	277,58	277,44	264,28	275,84	-	275,92	259,18	291,05	267,47	272,18	250,90	270,34	-
Lins	241,66	243,16	240,29	240,01	246,51	249,30	246,92	255,70	234,10	242,74	240,45	235,72	239,41	253,67	247,35	259,89
Lorena	239,46	244,89	244,74	240,87	251,54	258,50	256,06	253,79	225,97	242,78	237,30	235,81	248,72	258,45	251,95	254,03
Lourdes	245,66	260,20	248,80	249,12	278,44	274,87	ND	291,01	222,89	264,05	249,71	240,08	269,81	261,64	ND	281,78
Louveira	256,82	263,30	260,46	258,53	271,24	272,56	280,78	273,75	242,99	259,32	254,89	251,87	263,75	274,01	275,54	275,80
Lucélia	263,47	265,35	263,38	265,19	264,16	258,35	273,84	265,55	242,43	256,23	256,04	253,40	253,17	255,85	266,16	265,37
Lucianópolis	232,57	241,56	264,12	251,49	246,59	264,60	251,24	270,42	241,34	230,80	252,07	230,37	252,71	266,54	245,68	267,16
Luís Antônio	254,06	249,01	247,95	254,44	259,09	263,48	272,77	260,55	238,21	244,85	242,65	246,06	256,54	252,87	264,94	263,16
Luiziânia	241,35	246,85	225,75	240,84	265,48	263,83	273,06	264,25	218,68	241,08	216,30	228,42	251,56	259,90	255,12	242,53
Lupércio	230,59	248,89	246,90	240,61	261,40	245,04	255,70	251,46	226,49	254,86	252,55	236,95	248,10	241,82	243,70	250,47
Lutécia	252,56	254,56	247,79	269,12	265,76	271,86	254,05	249,34	230,51	246,43	241,84	274,94	254,62	252,94	256,57	245,90

Anexo III: Estado de São Paulo – Ensino Fundamental: Anos Finais
Rede Pública – Saeb: nota média de Matemática e Língua Portuguesa
2007/2021

Município	Nota Média – Matemática								Nota Média – Língua Portuguesa							
	2007	2009	2011	2013	2015	2017	2019	2021	2007	2009	2011	2013	2015	2017	2019	2021
Macatuba	255,80	261,92	261,90	258,92	254,93	267,56	278,38	272,14	240,39	250,92	245,37	245,90	246,83	262,76	267,06	273,21
Macaubal	244,22	245,67	246,71	263,40	275,90	243,41	261,37	248,31	231,23	244,65	238,78	253,93	269,14	246,80	252,62	250,86
Macedônia	266,17	272,21	263,24	273,45	269,20	277,48	269,68	285,96	255,65	277,82	253,76	264,95	268,78	282,56	266,11	274,65
Magda	259,27	264,13	257,98	255,53	298,08	302,41	292,24	295,83	237,93	253,19	245,52	240,23	292,19	281,01	277,03	280,14
Mairinque	249,80	248,98	258,23	257,89	265,12	262,82	266,73	-	234,86	242,65	248,20	247,40	259,97	261,00	264,29	-
Mairiporã	238,87	241,08	240,48	242,97	252,03	251,74	257,73	254,81	228,40	244,71	238,95	239,23	248,63	255,06	263,27	260,46
Manduri	246,97	243,93	257,50	248,10	254,57	241,95	270,22	256,78	227,84	237,30	242,55	243,46	234,19	252,30	259,00	263,82
Marabá Paulista	244,06	238,61	234,64	242,99	260,42	243,08	265,21	269,84	223,26	247,01	225,88	242,49	254,60	249,77	257,10	272,23
Maracaí	240,63	244,20	247,50	255,89	275,47	266,91	276,91	264,36	226,57	234,97	242,68	249,36	276,21	271,06	272,20	263,42
Marapoama	249,35	253,22	286,23	265,91	256,03	261,32	271,34	284,27	239,22	248,78	282,17	263,71	250,36	259,57	258,41	272,54
Mariápolis	235,17	245,95	240,27	251,01	254,55	267,87	264,06	267,26	222,38	238,59	228,50	249,21	246,45	250,83	254,01	262,81
Marília	250,11	255,55	257,58	257,71	259,45	254,89	269,25	263,39	238,74	249,67	248,65	249,67	251,39	251,29	262,88	262,24
Marinópolis	263,67	288,22	280,32	259,10	285,60	281,54	284,79	287,06	244,78	271,49	255,43	247,12	276,22	278,67	264,57	274,74
Martinópolis	250,06	253,73	241,39	245,23	248,90	261,65	263,82	250,82	230,47	241,65	236,62	242,46	241,04	260,70	256,82	253,55
Matão	258,08	264,91	261,66	261,86	261,74	268,52	275,36	273,07	244,12	256,40	253,35	256,64	259,37	269,36	269,09	269,92
Mauá	239,64	239,06	244,42	243,57	252,98	256,57	266,60	260,16	230,54	238,51	241,94	240,57	252,00	261,71	267,88	266,51
Mendonça	265,30	264,93	265,12	270,59	297,83	285,71	277,89	280,10	243,99	260,09	249,57	260,37	263,38	272,14	275,13	277,83
Meridiano	262,07	265,29	263,95	249,74	263,21	288,97	284,54	270,16	249,12	261,83	265,14	248,05	256,01	276,66	284,09	264,96
Mesópolis	223,02	256,16	265,27	288,08	279,53	254,91	282,98	270,79	211,58	249,74	242,44	276,82	266,96	256,38	271,91	259,33
Miguelópolis	232,53	231,51	232,41	236,67	244,55	233,58	257,16	244,48	213,84	219,43	220,45	230,19	244,11	234,07	254,74	251,46
Mineiros do Tietê	240,05	252,88	247,44	243,91	263,02	254,31	ND	261,63	230,41	245,19	237,48	235,34	254,68	248,54	ND	255,01
Mira Estrela	255,21	238,91	247,32	266,84	285,22	274,70	291,05	285,25	252,04	246,45	252,32	256,77	269,90	273,38	281,76	264,19
Miracatu	237,51	243,15	242,72	239,34	252,09	246,07	258,96	251,64	226,98	239,65	235,81	233,17	249,98	250,46	259,69	254,10
Mirandópolis	234,55	238,93	241,23	254,07	252,86	256,90	262,24	249,15	227,04	238,10	235,79	248,01	246,31	254,31	261,26	248,76
Mirante do Paranapanema	235,65	238,59	233,75	249,88	255,16	260,96	255,62	254,55	220,63	234,61	228,60	237,13	250,02	256,45	248,58	248,75
Mirassol	257,80	261,41	262,04	268,44	269,35	268,47	275,34	268,18	240,67	256,09	258,12	256,83	268,91	270,80	269,28	270,09
Mirassolândia	250,97	232,97	257,14	253,77	252,19	248,43	257,12	239,17	231,32	225,25	253,84	258,90	251,55	253,87	250,48	237,35
Mococa	250,45	255,46	258,49	257,40	263,61	261,11	266,06	255,21	242,18	246,00	246,23	247,01	256,58	263,01	259,82	254,95
Mogi das Cruzes	239,13	238,78	241,52	242,69	249,96	250,57	255,20	260,79	227,70	233,91	236,38	236,72	245,89	252,28	252,74	263,37
Mogi Guaçu	252,33	253,14	260,46	264,67	275,70	280,52	278,90	270,61	237,60	245,59	251,46	256,36	268,08	278,33	272,11	271,22
Mogi Mirim	252,43	257,27	257,47	258,20	256,09	262,50	262,44	261,41	240,97	253,34	252,98	254,51	254,13	261,87	259,68	267,19
Mombuca	243,05	249,53	276,69	253,91	274,38	265,33	279,67	-	232,17	244,26	251,24	243,66	261,90	263,78	266,76	-
Monções	243,04	250,85	267,53	257,82	259,68	280,77	269,22	294,25	230,56	238,25	269,04	256,29	245,88	283,38	258,43	259,17
Mongaguá	237,52	233,43	237,55	243,66	253,62	258,87	259,85	250,93	229,99	232,30	235,56	239,71	245,22	249,93	261,38	255,39
Monte Alegre do Sul	297,11	302,79	297,97	295,24	301,42	293,36	307,91	286,08	262,33	276,07	274,44	279,60	294,35	295,89	294,03	281,90
Monte Alto	255,10	250,05	249,67	250,07	260,19	259,92	263,77	261,19	239,42	245,17	241,69	242,51	249,24	264,02	264,16	260,39
Monte Aprazível	239,44	248,89	263,16	252,97	257,10	258,95	264,64	259,81	226,49	250,29	258,04	245,72	252,18	254,94	261,01	257,12
Monte Azul Paulista	250,96	252,55	260,76	261,34	269,92	257,21	265,15	266,07	236,11	246,77	247,37	251,79	263,33	256,76	256,17	260,00
Monte Castelo	238,86	239,28	243,66	272,13	258,23	248,87	261,65	261,81	229,82	242,91	248,23	256,37	261,16	253,55	257,60	265,07
Monte Mor	248,64	256,58	260,32	267,46	266,61	267,60	275,99	265,07	235,43	252,88	252,40	259,61	259,64	264,55	270,18	263,99
Monteiro Lobato	238,08	243,20	266,91	257,03	262,50	269,12	280,72	260,79	226,85	234,85	259,55	253,37	264,84	274,65	271,68	253,19
Morro Agudo	235,17	245,78	246,24	256,19	254,15	259,75	252,02	253,66	229,00	247,38	242,75	253,41	256,09	270,79	252,59	256,50
Morungaba	246,13	263,16	246,42	249,54	251,08	265,31	265,01	260,21	229,33	255,36	240,57	240,33	249,69	269,81	260,75	259,18
Motuca	263,28	250,55	262,68	269,68	272,21	281,73	255,30	280,05	249,83	245,16	250,19	257,13	275,22	280,04	261,72	276,65
Murutinga do Sul	246,88	242,89	251,72	263,11	254,69	239,34	268,68	244,26	226,35	240,81	243,40	253,66	253,15	246,69	259,29	246,39
Nantes	228,78	224,48	248,69	243,24	253,84	269,00	266,10	263,94	207,22	215,83	253,52	240,65	249,38	267,99	259,80	264,26
Narandiba	246,49	271,23	256,80	241,79	261,12	262,58	254,81	263,67	239,82	266,07	257,60	239,83	253,85	250,08	231,68	260,91
Natividade da Serra	240,32	242,81	245,33	240,12	254,62	275,48	256,04	253,95	226,48	228,28	238,79	238,50	253,33	262,35	257,29	258,03
Nazaré Paulista	242,77	250,03	245,72	243,59	246,46	254,57	267,47	258,13	235,07	238,90	240,98	238,66	242,82	249,55	257,32	256,27
Neves Paulista	255,41	255,28	254,52	254,85	261,10	258,30	260,86	257,95	234,57	259,68	247,24	257,73	258,75	271,41	267,60	255,77
Nhandeara	255,03	263,80	267,36	269,30	260,28	262,21	269,21	266,78	239,53	265,43	258,97	266,42	261,03	263,29	273,59	272,30
Nipoã	240,77	244,92	241,47	267,93	257,53	253,32	267,79	259,06	225,98	241,18	239,85	255,01	253,30	254,57	251,55	248,47
Nova Aliança	253,65	257,74	272,58	273,87	280,14	274,25	268,26	284,92	229,40	242,42	264,11	261,30	270,45	264,06	250,41	281,59
Nova Campina	247,08	244,28	250,23	249,57	243,97	248,05	260,15	246,09	234,49	245,77	242,23	242,43	234,78	248,33	255,26	244,49
Nova Canaã Paulista	254,53	251,05	237,91	255,65	256,48	274,87	293,96	295,28	236,82	252,80	229,49	244,08	259,55	269,40	290,39	284,47
Nova Castilho	-	228,73	269,48	262,69	-	277,76	-	256,80	-	224,23	260,15	262,75	-	263,84	-	263,86
Nova Europa	245,23	231,94	247,54	246,12	243,60	259,47	275,88	253,96	231,80	227,71	243,90	233,48	239,01	251,38	253,63	249,54
Nova Granada	239,23	240,19	238,28	245,98	241,51	254,43	263,14	255,91	223,46	238,25	231,20	240,56	240,64	255,71	253,08	257,59
Nova Guataporanga	238,29	231,15	231,71	246,18	274,64	296,08	274,74	261,78	229,45	232,39	231,41	242,81	250,87	280,01	296,69	271,94
Nova Independência	234,95	248,79	260,02	252,18	261,10	263,80	245,49	264,02	227,06	243,33	241,34	237,98	251,95	255,24	233,60	262,47
Nova Luzitânia	265,93	258,67	254,97	260,26	279,23	263,70	271,59	272,09	255,81	263,37	251,61	229,34	271,88	271,26	267,67	263,65

Anexo III: Estado de São Paulo – Ensino Fundamental: Anos Finais
Rede Pública – Saeb: nota média de Matemática e Língua Portuguesa
2007/2021

Município	Nota Média – Matemática								Nota Média – Língua Portuguesa							
	2007	2009	2011	2013	2015	2017	2019	2021	2007	2009	2011	2013	2015	2017	2019	2021
Nova Odessa	254,62	251,81	257,44	259,46	263,86	261,26	264,68	267,16	240,81	244,75	252,02	254,99	260,59	260,73	268,99	272,62
Novais	231,04	240,63	247,46	240,57	259,42	243,66	273,27	255,48	211,00	235,25	244,35	226,20	251,62	250,46	265,37	259,73
Novo Horizonte	237,80	262,25	275,46	290,28	298,73	313,32	303,35	273,37	226,79	262,49	260,46	272,35	281,66	295,24	282,86	262,11
Nuporanga	242,16	244,49	275,97	284,25	282,11	306,71	287,89	-	231,91	238,18	260,76	273,51	264,19	286,49	277,08	-
Ocauçu	246,37	251,62	244,02	250,49	250,22	259,88	275,59	267,51	233,89	235,84	231,73	249,99	246,80	257,28	261,65	259,64
Óleo	232,67	270,44	252,65	240,65	258,22	278,75	252,37	282,90	226,73	248,16	233,43	238,59	256,51	275,01	251,76	275,84
Olímpia	248,52	248,51	246,80	252,92	265,31	271,28	274,72	267,90	229,44	242,72	241,33	242,23	257,74	266,78	265,24	268,51
Onda Verde	234,22	248,50	238,10	258,37	263,97	241,03	250,20	252,62	209,65	250,67	235,48	253,69	259,13	245,68	236,99	248,78
Oriente	250,51	244,59	226,44	248,28	243,28	241,65	241,42	253,66	235,55	243,68	223,74	246,99	235,95	250,13	243,16	258,11
Orindiúva	256,87	254,41	276,27	269,78	282,46	283,05	282,48	273,97	249,35	256,80	261,29	261,84	264,22	267,32	277,95	261,44
Orlândia	268,58	250,94	264,30	264,45	260,90	266,79	265,38	251,34	247,54	244,65	252,29	255,05	260,54	268,17	260,22	257,28
Osasco	236,68	236,98	240,27	238,02	242,78	237,54	251,83	248,95	228,68	235,11	238,34	236,26	240,54	244,28	255,51	255,91
Oscar Bressane	270,11	271,41	280,86	278,00	254,39	288,54	297,45	277,99	238,05	264,91	261,51	271,40	252,69	287,24	301,33	273,88
Osvaldo Cruz	245,38	259,52	253,51	266,92	258,26	250,44	263,94	256,96	229,23	255,58	243,20	256,31	252,79	247,42	262,49	259,34
Ourinhos	256,63	254,76	256,00	262,26	264,53	268,54	273,96	271,04	241,47	248,66	247,36	253,17	258,06	267,20	267,70	271,61
Ouro Verde	283,22	248,99	272,17	284,80	279,79	256,87	247,76	258,61	241,94	248,34	253,67	270,15	266,57	253,94	242,63	246,32
Ouroeste	267,83	260,69	257,00	266,54	263,66	267,53	293,73	277,90	239,27	251,95	240,54	253,92	259,58	253,01	275,49	271,67
Pacaembu	251,43	257,87	254,97	244,04	256,73	250,50	262,95	256,40	235,90	249,29	240,96	234,87	249,92	250,28	261,47	256,77
Palestina	242,06	258,69	237,78	253,16	249,29	252,71	273,57	263,23	226,02	255,37	229,23	238,30	244,11	249,81	262,36	261,06
Palmares Paulista	249,09	242,04	241,83	260,98	266,25	262,35	276,07	281,69	231,43	241,25	238,48	257,04	255,34	256,89	270,05	271,04
Palmeira d'Oeste	264,43	271,99	259,97	261,58	279,55	268,93	264,97	270,45	243,34	262,36	248,08	250,83	259,65	259,89	252,98	263,12
Palmital	248,27	236,96	243,79	240,40	253,12	247,53	254,05	259,24	235,95	235,96	239,61	234,69	246,59	249,15	250,01	259,50
Panorama	244,08	249,47	244,00	243,66	259,17	253,49	255,16	250,64	230,64	244,59	234,08	234,72	257,66	254,81	252,89	244,14
Paraguaçu Paulista	238,79	242,21	244,72	251,17	258,05	260,76	264,75	252,75	227,03	241,67	239,32	248,85	256,42	263,23	261,58	251,84
Paraibuna	241,06	248,02	242,69	249,70	263,98	260,81	281,99	264,43	222,36	240,42	234,36	243,46	255,26	260,90	277,07	264,69
Paraíso	271,64	265,49	272,09	271,66	262,70	289,55	295,54	283,45	240,69	256,48	256,89	261,62	264,42	277,69	283,80	276,47
Paranapanema	244,24	239,86	239,60	254,15	255,02	264,09	267,96	259,62	233,93	235,97	229,48	233,33	241,04	257,11	260,35	259,61
Paranapuã	251,54	275,73	253,60	264,40	283,70	272,35	267,86	254,32	238,56	258,45	248,13	265,81	269,96	261,95	264,69	248,34
Parapuã	246,54	251,81	250,62	254,44	256,45	265,53	280,90	263,27	231,82	247,81	246,75	247,89	249,93	260,75	262,65	257,43
Pardinho	230,34	230,82	237,12	242,70	242,71	236,64	268,87	-	214,10	227,42	233,53	230,55	240,07	221,12	264,39	-
Pariquera-Açu	239,34	241,28	235,91	246,19	253,80	270,94	261,81	261,83	226,87	236,41	224,13	245,32	253,20	265,34	267,46	264,24
Parisi	256,43	245,34	238,32	261,50	269,52	262,90	255,48	258,20	233,69	237,36	226,84	259,54	264,28	260,72	241,26	271,66
Patrocínio Paulista	251,25	260,68	262,37	251,98	256,84	255,26	273,66	-	237,84	260,85	251,40	244,65	254,60	250,15	266,42	-
Paulicéia	242,52	245,81	238,59	242,02	254,18	253,43	254,39	-	222,45	237,54	227,14	231,80	243,13	260,17	254,01	-
Paulínia	264,45	266,66	259,56	252,63	263,31	266,36	271,85	263,45	250,39	264,68	255,75	245,15	260,14	263,36	265,69	265,34
Paulistânia	242,13	254,04	271,81	269,46	264,49	270,64	283,05	252,42	227,83	256,36	261,84	262,55	250,65	283,92	266,56	229,41
Paulo de Faria	230,49	230,20	235,70	244,01	246,19	237,45	246,96	251,65	221,59	230,46	235,87	231,03	235,67	243,17	248,41	242,48
Pederneiras	243,63	244,14	240,42	249,62	253,91	252,06	261,99	254,99	235,33	243,06	234,71	242,35	249,43	256,45	258,58	258,95
Pedra Bela	259,75	252,84	263,74	269,99	282,31	254,45	294,63	288,85	241,78	248,03	262,59	259,08	263,36	247,62	294,22	275,80
Pedranópolis	262,22	285,49	281,68	269,40	257,76	281,14	278,75	266,94	240,99	278,08	274,39	266,62	266,47	276,35	269,48	268,74
Pedregulho	239,96	237,28	238,51	235,41	250,20	257,98	258,78	253,74	226,43	238,49	231,89	225,64	245,18	256,89	246,54	256,26
Pedreira	255,31	255,17	259,80	254,68	262,01	260,43	275,71	267,54	238,32	245,89	250,86	247,70	260,66	256,33	269,05	266,54
Pedrinhas Paulista	261,18	233,41	261,06	259,73	258,56	266,66	284,96	284,77	235,12	236,31	263,44	248,84	245,01	257,30	270,06	278,70
Pedro de Toledo	242,00	243,94	241,14	231,64	240,25	240,05	248,03	244,29	230,45	233,46	234,45	227,35	239,42	244,71	255,97	252,83
Penápolis	244,99	245,21	247,14	247,57	250,34	256,80	259,84	255,78	233,82	245,54	244,17	243,79	246,73	258,44	258,04	253,84
Pereira Barreto	243,64	242,27	239,63	253,85	270,22	270,29	275,49	270,19	234,80	238,52	234,15	248,14	264,53	266,69	266,33	270,80
Pereiras	249,10	249,04	256,49	252,10	254,58	254,68	267,14	270,74	240,44	247,57	248,82	245,24	258,63	240,33	263,17	256,88
Peruíbe	240,71	241,12	239,43	240,80	251,81	250,89	256,64	251,95	229,96	242,41	233,46	236,45	250,22	252,92	254,00	254,55
Piacatu	257,94	250,62	263,72	269,98	278,06	258,12	ND	273,51	249,82	245,54	251,81	257,67	265,79	249,47	ND	264,28
Piedade	248,10	253,12	251,93	253,84	253,93	262,28	268,29	267,48	234,61	243,50	244,60	242,24	246,47	263,26	269,17	266,83
Pilar do Sul	251,66	253,38	254,86	259,37	269,92	267,69	287,48	272,39	232,96	243,64	244,61	243,64	262,20	261,85	278,31	269,54
Pindamonhangaba	251,82	252,85	253,76	254,59	258,54	263,52	271,23	270,59	237,37	247,66	246,22	247,07	252,08	262,85	266,81	269,49
Pindorama	258,28	280,74	271,30	263,40	281,15	271,36	283,97	271,42	235,51	262,39	256,96	246,09	265,48	264,22	269,56	261,90
Pinhalzinho	257,85	253,16	257,19	263,30	246,61	270,31	278,36	276,43	238,76	253,60	263,20	254,51	244,00	275,99	277,76	270,66
Piquerobi	237,90	261,19	234,71	256,41	289,79	263,30	246,94	247,13	237,24	248,05	225,24	245,71	281,84	257,12	240,98	253,28
Piquete	226,10	233,99	237,69	244,98	254,22	241,01	258,36	259,36	217,18	235,16	234,39	239,48	250,73	251,76	260,08	258,80
Piracaia	271,47	277,11	273,56	266,59	273,65	270,36	273,42	268,02	249,28	263,37	263,95	253,18	267,92	271,56	266,46	265,63
Piracicaba	247,88	249,20	249,32	246,13	260,28	262,61	270,47	265,98	236,56	245,11	245,38	243,00	256,59	262,95	268,11	266,84
Piraju	262,31	262,42	259,53	264,01	266,79	271,36	273,26	266,30	251,12	261,71	256,65	258,35	258,28	272,70	263,06	266,44
Pirajuí	243,90	233,64	244,78	241,54	250,50	253,06	253,56	241,10	233,47	230,15	241,07	236,50	244,53	251,20	248,83	246,12
Pirangi	253,02	253,47	246,98	245,00	272,86	257,09	256,07	262,21	237,65	246,01	233,55	249,36	264,19	257,37	256,25	263,47
Pirapora do Bom Jesus	231,35	238,21	238,62	231,51	241,76	235,53	229,56	240,88	225,30	233,70	231,55	230,28	239,90	233,05	227,40	243,12

Anexo III: Estado de São Paulo – Ensino Fundamental: Anos Finais
Rede Pública – Saeb: nota média de Matemática e Língua Portuguesa
2007/2021

Município	Nota Média – Matemática								Nota Média – Língua Portuguesa							
	2007	2009	2011	2013	2015	2017	2019	2021	2007	2009	2011	2013	2015	2017	2019	2021
Pirapozinho	253,08	258,35	250,90	255,70	262,49	262,65	261,33	269,61	237,76	252,97	246,90	252,88	257,69	263,07	256,16	270,29
Pirassununga	252,01	249,98	247,32	260,73	264,27	269,77	271,11	261,09	242,10	247,43	245,57	258,92	264,46	270,63	268,73	258,20
Piratininga	232,55	222,59	232,21	234,99	236,00	233,58	246,16	241,55	222,38	227,75	224,84	227,73	239,32	237,95	252,68	242,34
Pitangueiras	246,37	242,72	249,05	249,32	251,37	259,05	265,88	263,30	225,54	232,46	238,20	235,39	240,48	258,14	255,67	257,94
Planalto	237,04	240,30	256,19	254,02	247,65	249,12	237,67	250,39	225,73	237,57	252,22	245,67	242,91	257,42	227,39	254,84
Platina	222,43	231,85	233,14	239,25	256,15	233,15	ND	244,79	212,05	237,52	222,66	231,31	247,31	227,78	ND	248,42
Poá	232,95	240,66	244,31	244,07	255,67	257,95	265,96	264,80	222,55	239,58	242,16	238,31	249,98	259,99	266,75	269,39
Poloni	269,35	261,43	251,30	265,21	269,41	256,71	263,14	261,42	236,06	255,58	238,87	259,27	261,65	255,44	247,15	261,20
Pompéia	249,78	251,90	253,55	255,62	246,42	251,38	262,72	266,50	240,19	241,18	245,58	244,68	235,11	249,20	259,99	266,42
Pongaí	255,65	240,51	245,18	249,02	256,16	248,54	254,28	257,57	242,86	241,99	239,89	246,68	251,12	241,49	249,88	260,96
Pontal	241,82	239,85	243,33	240,04	249,81	252,77	253,38	254,30	224,66	237,66	234,85	234,04	245,90	252,40	253,48	256,52
Pontalinda	241,23	248,05	246,86	247,83	263,83	257,32	ND	-	243,23	243,98	233,06	248,44	279,16	252,51	ND	-
Pontes Gestal	245,29	247,41	250,28	238,54	248,99	251,18	ND	248,62	229,16	242,05	239,72	242,34	244,31	218,88	ND	252,61
Populina	249,89	272,87	258,08	279,98	289,13	277,71	298,96	-	237,13	252,22	249,30	264,28	273,62	275,83	277,85	-
Porangaba	242,48	246,22	235,46	249,29	258,95	237,18	262,78	249,24	229,49	234,06	225,72	247,74	252,21	232,33	255,47	255,93
Porto Feliz	244,14	248,45	257,51	260,83	258,12	261,07	270,09	262,79	232,11	243,46	246,47	252,72	247,98	257,56	264,24	261,38
Porto Ferreira	254,18	258,33	251,24	253,76	249,62	267,19	276,44	264,24	239,84	250,97	247,38	250,35	257,57	268,78	271,54	262,36
Potim	233,67	226,65	254,10	248,45	252,93	251,10	264,52	264,62	222,01	221,46	248,35	246,69	255,81	250,13	261,72	260,26
Potirendaba	290,28	276,06	267,18	283,75	286,14	273,63	288,77	266,45	259,25	262,39	250,93	273,58	282,18	267,35	277,52	261,57
Pracinha	237,26	235,47	229,43	255,88	251,58	243,43	240,33	240,92	224,82	232,81	221,15	233,91	241,38	232,76	243,29	234,98
Pradópolis	244,17	250,56	236,49	257,68	243,88	255,29	270,48	-	231,99	246,08	237,08	256,42	251,03	258,69	269,01	-
Praia Grande	240,07	242,09	250,77	253,02	259,04	261,37	268,63	264,60	231,23	240,40	247,73	248,98	258,62	264,35	269,97	267,48
Pratânia	222,73	227,33	229,92	238,74	255,12	252,32	255,65	246,62	209,98	225,00	225,60	226,38	250,70	256,60	249,26	251,95
Presidente Alves	228,40	237,48	226,25	239,30	241,99	227,03	239,63	-	218,79	230,80	232,71	243,19	249,91	238,30	252,79	-
Presidente Bernardes	240,99	235,77	250,36	242,83	254,05	259,20	269,93	263,83	225,74	229,92	248,88	227,41	245,23	261,61	252,85	263,35
Presidente Epitácio	238,02	233,81	244,72	235,72	256,94	252,64	261,28	268,53	227,48	231,99	241,18	229,90	252,08	252,45	258,45	266,43
Presidente Prudente	244,21	244,30	244,32	245,25	251,86	258,78	266,24	261,58	229,98	240,22	239,78	240,79	243,87	258,22	261,69	264,21
Presidente Venceslau	256,14	256,22	257,99	263,55	260,44	258,42	268,07	270,15	242,52	251,75	253,40	255,61	252,43	257,91	264,32	269,83
Promissão	240,78	243,26	241,11	242,57	248,88	252,59	256,27	257,73	231,73	252,98	238,39	238,15	247,02	256,08	250,89	259,42
Quadra	257,30	255,38	252,71	264,18	255,93	258,36	272,86	252,70	238,40	239,42	249,19	257,39	256,76	266,45	257,32	250,52
Quatá	228,07	242,10	231,11	239,18	254,56	234,22	243,95	-	215,89	234,09	227,53	227,06	249,59	233,09	240,79	-
Queiroz	234,05	240,48	226,04	242,46	246,50	249,58	262,12	259,07	235,19	240,85	229,12	239,35	243,00	243,45	255,72	257,04
Queluz	240,43	240,16	242,47	245,23	248,86	251,44	258,43	259,56	224,19	236,45	234,85	245,31	239,11	250,65	248,53	258,00
Quintana	240,85	236,49	246,87	233,82	248,86	255,13	266,84	256,51	226,16	238,10	248,56	222,42	237,79	253,67	256,69	252,95
Rafard	274,91	262,53	264,41	267,66	269,19	257,53	270,14	270,42	254,02	251,75	255,09	266,95	267,32	257,36	275,27	267,72
Rancharia	236,77	245,51	245,88	255,31	260,04	251,19	268,62	272,95	226,88	247,08	242,11	250,34	257,99	252,59	263,85	275,60
Redenção da Serra	228,78	253,31	248,11	244,58	258,84	247,29	262,85	-	216,03	248,51	228,12	234,87	249,75	237,23	244,45	-
Regente Feijó	244,92	252,53	251,77	255,90	264,18	253,57	256,99	260,99	232,47	254,07	243,38	251,58	266,68	259,97	252,05	269,13
Reginópolis	228,99	236,27	231,63	229,00	246,74	246,65	ND	257,63	221,82	228,12	220,58	224,31	234,10	230,53	ND	254,96
Registro	242,05	244,91	248,71	250,67	251,67	263,00	264,56	258,56	232,02	241,82	244,64	244,76	246,09	270,42	265,52	257,38
Restinga	238,06	248,68	253,82	233,51	248,52	255,92	239,76	-	217,35	235,74	242,94	210,20	247,63	245,49	232,61	-
Ribeira	228,85	234,54	236,73	240,88	242,95	231,40	277,08	279,93	211,58	233,99	232,80	235,14	243,01	241,39	272,84	275,85
Ribeirão Bonito	242,43	239,90	257,48	237,01	241,69	240,35	242,92	238,19	234,68	234,43	243,18	233,62	246,73	251,82	242,40	236,59
Ribeirão Branco	239,79	245,40	247,94	247,41	254,44	259,82	286,62	265,57	226,81	238,40	238,02	234,92	247,21	256,04	276,05	260,37
Ribeirão Corrente	274,04	255,13	266,83	255,80	261,37	262,92	263,24	259,81	252,92	246,24	245,73	251,37	253,70	265,64	256,40	266,84
Ribeirão do Sul	260,13	264,54	265,20	273,91	254,81	252,39	265,46	279,04	246,99	261,23	257,73	258,14	258,69	262,29	255,04	268,97
Ribeirão dos Índios	227,02	244,81	228,96	213,89	-	250,24	258,63	251,41	223,99	243,46	211,76	211,99	-	251,77	241,71	253,41
Ribeirão Grande	244,27	249,22	254,21	239,12	262,69	272,64	276,15	266,39	223,04	236,49	248,45	235,53	254,80	282,40	274,31	264,62
Ribeirão Pires	244,42	252,54	251,35	255,41	262,49	269,29	270,42	269,35	234,48	247,64	248,42	249,91	260,90	271,46	266,73	271,64
Ribeirão Preto	243,25	246,89	246,65	244,34	257,80	254,99	258,62	256,90	232,40	244,50	241,12	239,33	252,36	257,68	257,55	261,36
Rifaina	245,47	259,07	240,20	245,13	255,20	250,27	263,05	267,69	225,65	249,20	234,28	235,93	256,47	246,83	240,48	262,43
Rincão	235,86	225,95	238,14	228,85	241,64	226,30	226,42	247,26	225,20	226,83	227,26	228,50	243,14	224,10	225,23	254,24
Rinópolis	254,79	248,42	247,08	247,90	257,57	250,63	270,71	261,36	239,55	244,69	240,72	240,28	247,79	251,64	271,41	262,65
Rio Claro	257,60	256,23	261,73	260,11	243,21	268,23	273,90	268,60	245,93	255,34	256,65	256,31	236,49	271,55	273,56	269,95
Rio das Pedras	250,79	257,12	259,77	261,95	255,55	268,65	267,37	274,95	242,04	255,44	253,11	256,66	249,38	272,96	265,46	280,02
Rio Grande da Serra	233,58	238,57	242,08	241,55	253,85	258,55	258,86	265,24	222,72	234,01	236,19	235,67	250,19	259,48	255,81	266,66
Riolândia	225,19	225,15	234,90	231,51	237,29	243,41	264,75	268,19	211,95	219,66	222,62	214,24	228,07	240,73	255,41	259,55
Riversul	244,64	253,69	256,11	254,92	265,08	268,50	270,72	246,47	221,62	251,48	242,70	243,89	246,97	264,14	266,30	249,99
Rosana	237,98	233,35	238,33	249,69	255,42	244,80	252,63	258,85	227,15	230,68	232,53	240,19	244,62	243,96	247,86	265,52
Roseira	242,57	243,88	268,12	258,89	263,81	272,36	286,63	271,30	231,33	246,45	265,71	260,57	262,60	274,53	275,69	264,15
Rubiácea	241,33	256,08	247,43	270,36	271,46	262,79	268,67	266,60	240,40	242,02	240,33	260,66	266,69	266,60	258,34	263,17
Rubinéia	259,09	263,23	263,38	268,38	279,13	270,31	282,02	265,66	237,58	249,76	255,45	268,95	257,58	274,66	273,52	264,51

Anexo III: Estado de São Paulo – Ensino Fundamental: Anos Finais Rede Pública – Saeb: nota média de Matemática e Língua Portuguesa 2007/2021

Município	Nota Média – Matemática								Nota Média – Língua Portuguesa							
	2007	2009	2011	2013	2015	2017	2019	2021	2007	2009	2011	2013	2015	2017	2019	2021
Sabino	223,87	241,42	247,88	238,59	258,91	245,66	255,46	239,15	205,07	238,56	239,10	234,77	242,24	241,08	244,22	233,98
Sagres	241,77	250,44	246,80	239,50	272,44	253,55	ND	264,70	224,98	249,60	226,92	238,94	247,19	251,63	ND	251,64
Sales	230,31	233,10	244,93	260,98	264,47	271,99	274,24	273,21	217,22	220,27	243,80	255,16	260,82	263,02	255,96	262,37
Sales Oliveira	243,15	251,05	236,45	246,35	251,72	258,49	259,97	-	231,10	246,60	239,31	239,72	250,11	259,90	260,61	-
Salesópolis	248,08	243,96	271,94	260,32	267,43	273,99	281,58	274,61	234,06	234,12	256,51	248,80	254,51	264,34	268,51	266,75
Salmourão	222,74	236,28	226,58	234,96	238,56	234,31	259,00	235,97	207,56	239,21	221,78	232,26	240,25	243,44	253,40	245,76
Saltinho	258,77	274,77	266,30	272,57	268,98	273,80	ND	263,08	238,27	266,84	257,72	260,96	252,40	272,17	ND	264,47
Salto	251,38	252,57	260,89	258,61	255,63	263,48	268,79	265,02	240,55	249,33	252,16	252,51	250,50	263,48	267,29	265,98
Salto de Pirapora	244,64	252,30	254,13	253,79	258,32	265,48	271,22	260,57	231,37	249,92	251,18	248,59	254,13	265,42	263,18	258,37
Salto Grande	246,92	252,32	256,62	265,27	253,80	272,19	265,34	265,81	241,14	259,57	248,23	262,29	248,31	268,50	257,95	263,04
Sandovalina	238,18	249,78	245,40	249,71	265,00	247,99	255,20	246,00	216,95	243,13	238,68	249,70	257,73	263,53	240,23	249,77
Santa Adélia	247,08	238,19	255,28	256,39	262,70	251,74	270,19	272,87	232,59	231,59	241,81	243,05	256,49	247,83	263,34	269,89
Santa Albertina	245,75	247,57	240,55	252,31	262,03	244,45	269,54	270,48	231,58	242,20	229,26	249,35	261,97	247,28	268,73	255,98
Santa Bárbara d'Oeste	253,71	251,98	259,47	260,88	266,82	268,32	275,70	272,64	241,15	247,62	255,97	254,01	264,63	270,47	271,46	272,14
Santa Branca	239,14	240,23	260,37	256,89	254,98	258,04	258,95	-	232,11	244,36	256,32	256,80	244,74	259,50	256,94	-
Santa Clara d'Oeste	260,17	241,61	252,18	250,10	254,58	264,10	266,88	262,03	248,96	240,94	244,98	247,87	254,47	258,71	271,35	257,93
Santa Cruz da Conceição	258,73	260,10	249,56	266,31	261,25	255,46	263,61	274,37	233,00	251,81	236,66	257,07	262,75	258,90	263,90	276,01
Santa Cruz da Esperança	248,88	274,20	271,07	314,12	256,76	278,59	280,28	253,45	232,20	270,55	244,99	249,00	252,47	270,38	274,56	250,41
Santa Cruz das Palmeiras	238,02	247,92	245,53	247,14	246,55	248,55	268,92	257,47	227,04	237,04	237,50	240,02	247,70	250,24	270,66	257,03
Santa Cruz do Rio Pardo	262,01	261,30	260,18	261,52	268,85	265,55	275,18	267,59	249,80	256,33	254,17	254,38	266,17	265,14	270,97	264,05
Santa Ernestina	253,22	240,12	246,72	247,22	250,82	243,38	243,21	251,60	234,80	230,13	248,08	248,15	253,08	253,90	254,50	254,90
Santa Fé do Sul	285,40	266,10	261,07	262,16	273,98	279,71	284,91	277,25	258,35	259,04	252,50	257,28	265,79	274,56	279,46	279,14
Santa Gertrudes	263,77	268,02	276,89	282,06	273,14	283,85	285,23	279,23	248,48	263,48	258,85	266,27	268,74	275,24	280,16	274,32
Santa Isabel	243,84	242,88	245,19	254,12	264,50	255,47	275,22	265,95	232,95	244,74	243,65	248,19	261,69	258,34	270,96	263,06
Santa Lúcia	239,81	237,91	239,45	231,61	235,75	248,05	ND	242,76	225,83	237,91	229,45	226,00	229,99	240,73	ND	245,07
Santa Maria da Serra	238,95	238,77	262,12	241,81	238,99	257,35	257,61	254,20	225,05	233,57	252,83	231,54	243,46	253,92	257,37	263,43
Santa Mercedes	233,66	234,99	237,10	241,65	245,53	228,23	240,59	252,93	216,91	244,95	229,06	234,86	235,15	239,20	249,39	250,64
Santa Rita do Passa Quatro	246,72	253,65	264,27	258,67	254,66	254,62	259,16	256,86	236,65	252,61	263,28	255,08	252,51	259,36	258,03	263,99
Santa Rita d'Oeste	269,61	275,31	275,48	262,75	-	257,41	277,54	276,84	251,49	276,40	260,49	251,07	-	273,11	280,84	277,38
Santa Rosa de Viterbo	249,50	248,59	250,26	250,75	256,71	250,42	266,65	257,89	237,82	247,58	246,13	252,95	254,86	245,50	269,40	261,57
Santa Salete	265,21	-	-	255,52	-	293,26	290,95	314,58	257,71	-	-	253,95	-	288,42	286,24	295,21
Santana da Ponte Pensa	257,23	-	265,61	-	-	291,91	304,52	299,02	246,67	-	267,42	-	-	279,21	298,98	297,25
Santana de Parnaíba	245,04	245,32	246,58	241,58	253,73	269,59	270,98	259,57	236,09	243,55	242,92	238,41	253,13	272,13	267,07	258,14
Santo Anastácio	234,84	239,33	242,63	231,38	255,28	246,17	250,28	251,97	222,37	240,77	235,20	225,22	250,50	251,15	250,41	251,60
Santo André	244,55	247,37	243,16	242,35	249,28	257,04	264,24	262,80	235,37	246,27	239,99	237,76	244,35	261,92	264,46	267,88
Santo Antônio da Alegria	263,91	259,81	262,93	261,54	270,52	261,00	280,46	276,23	251,43	250,21	251,45	253,23	264,01	269,31	270,37	273,59
Santo Antônio de Posse	245,17	247,84	262,81	253,89	245,94	261,87	270,37	262,72	225,26	242,04	258,96	243,04	234,80	264,36	263,76	259,48
Santo Antônio do Aracanguá	244,79	239,64	255,87	251,85	268,36	277,16	267,11	277,67	236,03	245,88	244,47	238,55	260,95	279,48	259,89	276,36
Santo Antônio do Jardim	254,77	270,94	266,48	264,98	269,18	272,33	285,28	273,43	247,60	262,59	254,53	254,49	271,48	273,05	271,24	269,12
Santo Antônio do Pinhal	270,58	256,43	255,69	248,78	250,69	264,19	283,82	260,67	250,28	258,75	251,17	249,43	246,07	264,61	269,94	272,70
Santo Expedito	231,97	239,46	248,88	238,92	244,78	241,79	231,71	249,71	224,68	231,07	247,27	232,59	249,55	254,55	231,13	265,74
Santópolis do Aguapeí	267,05	259,06	242,18	263,04	277,83	244,71	269,52	251,47	245,11	251,82	234,55	250,20	252,14	248,47	257,80	247,90
Santos	253,18	249,47	252,06	248,76	263,00	260,52	264,89	257,75	241,85	247,23	248,95	246,48	262,79	264,27	266,15	263,24
São Bento do Sapucaí	244,04	271,31	262,25	269,15	280,89	284,01	291,87	277,41	239,16	255,21	258,14	260,55	261,27	271,60	275,94	266,57
São Bernardo do Campo	247,76	247,69	248,69	250,15	253,80	256,85	273,80	269,24	237,70	245,66	245,13	246,91	251,15	261,86	275,71	274,22
São Caetano do Sul	256,28	272,44	272,11	277,23	287,32	298,18	297,70	284,58	248,35	265,57	269,71	270,59	281,45	294,61	291,41	284,25
São Carlos	253,48	255,40	258,50	261,95	262,15	265,59	270,30	270,90	244,88	253,82	252,43	256,53	259,15	267,22	267,40	273,84
São Francisco	234,61	253,36	268,44	281,22	294,20	278,28	277,69	297,16	236,14	252,68	265,36	278,24	283,75	274,80	274,12	288,69
São João da Boa Vista	251,44	253,53	256,95	253,72	264,18	258,66	267,74	263,16	240,83	248,14	249,93	242,31	260,41	257,81	264,38	263,55
São João das Duas Pontes	265,12	262,12	269,36	274,05	285,14	245,41	274,33	262,46	234,54	252,71	256,62	254,88	270,54	229,15	279,88	256,66
São João de Iracema	261,81	249,97	250,72	251,10	266,00	265,50	ND	279,99	226,76	238,31	236,10	229,58	266,57	268,28	ND	269,54
São João do Pau d'Alho	256,38	253,64	269,11	265,61	-	255,51	263,77	262,05	245,18	242,55	252,88	252,15	-	251,55	257,53	262,29
São Joaquim da Barra	247,31	243,51	243,34	246,29	254,26	254,89	255,14	257,50	237,41	240,63	238,63	242,42	253,84	258,78	254,83	261,03
São José da Bela Vista	231,33	234,84	215,61	235,62	242,59	228,25	240,72	229,07	225,57	221,46	214,30	234,80	236,66	233,84	237,09	215,63
São José do Barreiro	233,16	191,13	243,53	243,49	259,41	237,81	258,94	236,08	213,42	167,93	233,27	234,54	247,23	236,76	253,35	244,71
São José do Rio Pardo	249,31	258,03	264,00	258,50	264,19	261,72	263,72	267,49	238,81	253,70	258,47	250,56	258,61	264,63	260,74	269,32
São José do Rio Preto	250,26	252,10	255,66	256,54	260,71	262,22	264,89	264,32	237,66	249,69	252,18	252,95	258,37	265,38	263,02	267,10
São José dos Campos	254,05	255,23	258,93	258,03	266,36	269,44	275,34	271,45	241,80	250,35	251,69	249,32	260,34	268,02	271,12	270,31
São Lourenço da Serra	239,69	235,38	250,27	251,24	250,32	263,42	260,84	257,20	228,72	234,37	242,89	241,93	245,90	259,93	252,62	261,97
São Luiz do Paraitinga	239,35	245,81	250,56	270,13	266,48	259,77	267,98	273,45	225,19	240,49	243,97	249,22	268,97	257,24	268,22	267,61

Anexo III: Estado de São Paulo – Ensino Fundamental: Anos Finais
Rede Pública – Saeb: nota média de Matemática e Língua Portuguesa
2007/2021

Município	Nota Média – Matemática								Nota Média – Língua Portuguesa							
	2007	2009	2011	2013	2015	2017	2019	2021	2007	2009	2011	2013	2015	2017	2019	2021
São Manuel	238,12	230,83	238,03	238,10	248,27	238,38	248,49	251,68	224,06	229,06	237,18	234,69	246,78	241,51	248,30	259,62
São Miguel Arcanjo	248,58	259,38	265,04	265,59	275,70	269,55	274,39	265,41	236,11	252,41	259,07	257,45	267,99	266,59	267,71	263,65
São Paulo	237,67	236,07	238,98	238,66	245,88	243,37	254,62	255,68	228,20	235,08	237,54	235,95	243,01	246,70	256,88	260,41
São Pedro	246,35	251,17	247,50	257,00	267,56	268,44	287,20	273,35	233,43	245,49	248,70	251,17	264,70	272,19	281,44	274,68
São Pedro do Turvo	242,74	252,49	249,88	249,63	253,56	269,09	261,60	274,97	235,44	244,56	239,15	243,15	245,26	271,72	248,62	268,07
São Roque	259,21	258,59	254,30	245,80	258,76	264,59	262,07	251,77	242,69	249,01	248,50	240,77	256,63	266,41	263,89	257,71
São Sebastião	236,49	233,29	247,00	246,28	246,89	258,95	262,44	260,15	228,55	230,04	241,43	242,69	242,09	262,64	260,10	260,31
São Sebastião da Grama	239,83	247,17	256,57	255,79	267,68	256,94	268,53	246,22	230,39	237,02	250,83	249,48	258,65	259,87	262,87	247,48
São Simão	246,30	248,37	252,32	238,93	244,46	244,15	256,70	248,92	235,23	244,67	244,74	230,39	240,38	249,39	251,44	242,02
São Vicente	239,85	236,31	238,90	238,25	252,34	253,00	257,04	250,60	230,82	235,36	236,85	232,75	248,69	256,56	257,48	256,54
Sarapuí	246,97	253,98	248,61	249,70	257,29	239,38	264,12	258,77	225,10	250,05	245,63	240,45	250,89	239,34	259,33	254,06
Sarutaiá	219,73	225,41	236,14	245,04	234,26	268,10	261,78	262,23	208,52	220,54	233,84	228,30	237,00	275,54	258,51	243,14
Sebastianópolis do Sul	273,45	273,17	260,95	275,93	308,64	307,98	284,03	275,84	257,65	275,13	246,36	258,02	297,88	294,15	264,94	270,87
Serra Azul	229,75	256,84	237,69	234,30	241,01	249,10	255,68	246,59	218,39	249,52	229,37	228,13	242,82	243,88	250,69	247,41
Serra Negra	247,09	249,84	243,00	256,32	257,43	258,49	277,63	261,83	233,35	250,39	236,36	249,10	252,79	257,12	271,53	263,05
Serrana	241,98	245,67	240,47	244,48	247,55	246,82	259,06	249,73	228,47	239,84	232,77	235,04	244,31	253,52	253,79	253,04
Sertãozinho	265,00	273,71	272,48	269,71	278,14	279,62	288,94	274,40	253,73	267,65	262,69	261,54	278,06	278,65	283,62	273,46
Sete Barras	243,19	237,55	238,79	252,72	258,05	243,36	237,55	239,77	229,12	242,20	230,88	240,38	250,78	240,45	232,54	244,08
Severínia	262,10	259,24	256,09	245,09	250,48	250,39	258,35	263,16	237,12	245,02	238,36	230,28	227,40	241,63	246,79	255,71
Silveiras	236,17	247,31	249,73	237,29	257,46	261,91	252,84	242,78	216,30	243,08	246,05	222,10	251,01	256,25	249,75	243,88
Socorro	256,27	249,83	261,57	265,54	270,98	263,72	279,25	268,73	241,98	241,80	259,98	259,09	265,89	264,89	275,85	265,43
Sorocaba	246,78	247,97	250,25	252,69	258,11	258,65	267,55	264,31	235,45	244,84	246,39	247,99	255,63	262,39	267,15	268,21
Sud Mennucci	237,10	256,31	268,54	266,62	272,18	281,35	273,34	262,72	222,85	253,41	262,89	256,86	264,87	272,25	263,13	254,64
Sumaré	255,74	253,43	256,68	252,34	259,95	256,33	260,13	259,57	241,86	248,20	250,13	245,79	257,07	259,29	259,68	263,92
Suzanápolis	240,84	251,35	254,99	239,62	279,98	284,19	261,48	272,56	226,39	246,58	251,18	230,11	261,63	276,41	256,41	275,78
Suzano	239,07	236,67	237,11	240,54	253,09	253,27	260,58	256,61	227,84	234,75	234,97	235,90	250,76	257,46	262,96	262,55
Tabapuã	271,18	262,84	270,87	265,50	271,00	287,04	286,74	292,72	246,11	247,76	252,21	252,35	263,32	280,23	276,79	275,99
Tabatinga	255,91	253,52	257,72	254,86	260,77	262,24	267,60	265,95	239,91	243,64	246,54	244,30	249,77	259,55	266,72	262,15
Taboão da Serra	244,33	242,81	249,03	248,29	256,95	257,41	265,74	261,17	236,59	239,96	247,81	245,68	258,34	263,69	268,08	268,01
Taciba	236,26	244,40	232,27	254,14	263,22	253,59	266,04	263,73	219,32	238,53	233,00	245,89	254,69	248,46	253,22	261,52
Taguaí	263,31	273,74	267,83	279,23	273,74	278,28	291,11	281,96	232,45	262,35	252,40	268,45	263,78	267,61	277,86	274,44
Taiaçu	246,32	239,37	232,06	239,28	254,83	255,08	255,81	260,63	239,02	238,41	234,06	233,76	246,68	265,95	247,42	267,22
Taiúva	256,40	253,04	256,68	267,68	277,98	267,32	264,75	264,18	241,47	249,72	255,66	252,41	265,62	261,57	265,24	266,00
Tambaú	247,90	248,16	241,24	253,41	249,46	254,57	251,50	242,96	232,82	239,52	238,51	246,01	243,54	249,86	251,00	241,09
Tanabi	242,82	248,79	257,11	270,90	283,39	274,64	276,71	269,94	230,06	241,64	255,69	259,12	274,89	274,62	262,59	273,56
Tapiraí	242,63	239,19	238,79	248,27	252,51	245,02	260,03	256,02	227,96	228,92	233,40	238,52	248,79	247,70	265,72	259,79
Tapiratiba	246,86	261,72	269,89	258,74	260,25	253,64	270,81	276,79	233,21	244,99	265,02	253,60	263,70	257,81	260,94	264,85
Taquaral	246,93	231,25	235,52	254,84	260,40	290,33	257,51	263,80	230,34	224,43	248,68	254,70	243,54	286,33	249,82	266,42
Taquaritinga	246,81	251,71	251,68	246,08	256,39	242,60	248,42	237,16	234,51	248,05	243,63	245,64	249,63	250,86	251,70	239,98
Taquarituba	248,96	261,99	254,00	253,26	263,14	265,74	271,47	270,88	231,76	251,95	246,18	246,21	252,57	266,59	265,34	265,64
Taquarivaí	272,59	241,54	240,87	259,70	261,90	257,09	266,68	271,68	263,71	253,38	251,55	252,86	255,41	248,36	258,86	263,61
Tarabai	245,90	243,71	260,40	257,01	264,84	264,17	251,85	263,68	228,86	232,41	249,55	242,78	254,02	251,59	258,44	264,91
Tarumã	240,72	239,80	244,16	243,13	251,86	257,22	257,57	262,27	231,93	237,21	237,47	240,81	249,12	266,38	258,72	261,58
Tatuí	243,50	241,68	248,09	247,46	246,59	249,07	259,40	252,19	233,29	241,69	246,39	244,62	245,72	252,45	257,84	257,53
Taubaté	257,22	255,97	260,72	256,36	258,80	269,83	274,48	263,94	241,98	246,36	250,64	247,83	251,08	270,87	271,29	266,12
Tejupá	242,39	258,19	246,22	255,59	257,61	256,40	256,36	260,57	221,98	239,13	231,25	246,36	247,56	251,95	245,40	247,70
Teodoro Sampaio	235,64	237,79	243,88	243,84	256,28	256,36	261,90	252,19	219,30	233,90	234,92	239,51	250,70	256,18	261,07	254,43
Terra Roxa	296,54	251,78	247,27	262,48	293,22	301,73	300,50	262,87	269,60	251,52	243,74	249,96	276,52	294,87	280,96	255,59
Tietê	256,11	244,47	257,75	252,41	264,50	257,73	278,98	260,78	243,18	243,96	249,13	246,74	256,30	255,05	271,77	258,63
Timburi	240,44	224,91	251,51	251,48	254,89	274,60	273,09	270,65	229,29	219,74	249,42	234,87	255,26	264,91	256,58	254,19
Torre de Pedra	223,67	219,23	240,62	240,72	262,89	260,99	289,52	269,43	218,40	219,53	229,75	234,74	262,27	259,67	281,01	277,22
Torrinha	255,57	257,59	242,54	262,97	246,84	251,69	259,90	245,77	243,04	256,59	237,74	258,19	249,41	253,77	250,62	245,53
Trabiju	230,56	239,62	229,21	239,34	259,34	272,13	260,87	-	218,92	245,83	229,73	223,62	242,17	270,21	271,51	-
Tremembé	252,40	256,97	254,48	243,29	262,80	274,34	272,35	257,50	241,28	251,69	246,10	238,76	259,07	276,17	268,96	256,38
Três Fronteiras	253,49	261,64	250,69	257,79	252,71	250,33	267,49	285,42	244,27	250,82	253,34	247,60	237,07	248,72	253,94	279,31
Tuiuti	241,35	260,43	273,40	271,35	280,98	263,78	292,59	265,27	245,01	252,13	255,82	258,94	274,85	264,69	280,08	256,11
Tupã	247,65	248,16	243,98	249,39	257,98	250,69	260,76	262,58	233,00	246,04	241,68	244,14	248,63	252,12	258,04	262,69
Tupi Paulista	256,84	257,80	258,67	250,08	251,56	288,74	278,07	277,47	239,54	239,03	248,81	239,54	243,35	280,16	272,13	268,06
Turiúba	242,08	261,00	262,81	-	-	-	261,38	280,80	220,10	263,02	275,14	-	-	-	278,72	275,24
Turmalina	276,81	285,86	-	293,24	269,68	275,83	281,46	250,71	250,34	266,27	-	286,61	260,25	277,71	277,49	252,34
Ubarana	253,76	237,16	263,53	246,91	255,75	253,68	277,74	270,41	230,79	226,94	241,35	241,58	249,02	259,08	272,16	258,22
Ubatuba	238,90	233,39	239,32	243,31	248,13	247,93	253,07	251,15	229,57	231,75	234,56	236,65	241,96	251,12	250,26	250,46

Anexo III: Estado de São Paulo – Ensino Fundamental: Anos Finais
Rede Pública – Saeb: nota média de Matemática e Língua Portuguesa
2007/2021

Município	Nota Média – Matemática								Nota Média – Língua Portuguesa							
	2007	2009	2011	2013	2015	2017	2019	2021	2007	2009	2011	2013	2015	2017	2019	2021
Ubirajara	237,07	249,42	234,50	229,54	231,46	263,72	260,25	-	227,89	250,20	224,15	229,20	237,18	256,57	252,22	-
Uchoa	271,60	273,68	291,82	288,51	286,29	284,35	285,69	274,10	238,25	258,58	265,52	275,14	278,62	276,37	269,13	268,08
União Paulista	233,90	229,63	215,42	251,83	265,32	253,58	-	267,37	216,65	237,90	232,53	244,13	260,23	243,96	-	263,41
Urânia	256,41	259,03	266,43	269,15	252,78	261,93	277,11	274,96	242,55	252,52	263,77	258,01	239,48	263,98	262,60	266,14
Uru	232,35	241,52	248,72	242,24	240,67	231,39	280,62	275,26	220,22	236,93	243,99	239,82	240,37	243,03	261,21	268,52
Urupês	260,25	253,56	250,16	269,24	267,76	287,48	280,25	268,64	239,86	241,53	241,15	242,27	258,13	264,24	269,25	257,84
Valentim Gentil	246,82	238,55	247,13	246,95	253,23	246,30	274,13	256,69	239,94	237,38	241,11	239,59	256,39	253,08	268,89	258,54
Valinhos	262,13	268,88	276,35	268,94	277,56	283,47	286,02	275,56	250,94	264,84	271,24	262,51	275,74	284,21	286,84	274,34
Valparaíso	234,39	231,03	225,96	227,68	257,73	249,59	257,89	248,28	218,01	224,92	222,48	221,79	252,53	254,31	247,65	247,74
Vargem	237,23	243,96	246,17	222,88	253,06	240,28	ND	240,40	236,94	233,17	243,20	224,32	259,90	250,27	ND	241,07
Vargem Grande do Sul	244,85	244,83	251,83	250,14	256,86	260,57	270,55	264,90	235,31	240,91	242,79	242,70	247,78	264,73	262,66	262,81
Vargem Grande Paulista	232,63	242,89	248,36	248,12	253,70	253,37	264,81	259,58	221,77	241,46	243,11	242,25	254,65	256,16	263,93	260,26
Várzea Paulista	246,21	246,09	250,73	252,06	256,43	259,67	266,98	260,48	235,53	245,86	246,09	247,11	252,20	267,63	267,57	265,93
Vera Cruz	241,19	248,95	247,57	250,78	260,13	256,11	271,22	264,21	230,32	245,39	242,76	241,05	253,80	254,47	265,53	264,65
Vinhedo	269,19	265,35	273,19	268,59	271,03	273,63	282,25	275,73	250,04	253,92	262,98	256,89	264,75	273,30	274,37	277,59
Viradouro	253,22	240,48	251,71	245,73	254,28	243,15	248,20	247,15	232,54	233,15	237,07	238,20	244,31	240,92	246,80	248,71
Vista Alegre do Alto	251,65	254,63	252,19	271,76	261,30	273,52	272,40	250,36	240,66	252,44	236,63	262,51	256,18	266,02	262,98	254,64
Vitória Brasil	238,25	229,66	-	234,62	252,26	255,52	261,32	272,98	245,87	237,77	-	232,44	236,77	237,80	241,32	263,40
Votorantim	247,33	250,16	253,19	251,55	253,04	265,01	266,75	260,65	232,99	247,23	249,18	248,64	249,22	267,40	264,85	265,06
Votuporanga	247,63	250,28	256,77	252,27	266,56	262,25	275,30	265,83	234,28	246,36	249,82	241,64	258,95	262,25	269,10	265,20
Zacarias	233,08	232,92	249,25	244,47	257,34	254,78	259,46	256,62	222,89	226,24	232,95	238,43	243,59	243,45	262,32	256,90

Fonte: MEC/Inep – elaborada pelo DGA/GGE/DPE/FDE.
Notas: ND - Número de participantes no Saeb insuficiente para que os resultados sejam divulgados.

Anexo III

MUNICÍPIOS

ENSINO MÉDIO
RESULTADOS IDEB E PROJEÇÕES

Anexo III: Estado de São Paulo – Ensino Médio
Rede Estadual: Ideb e Projeções
2017/2021

Nome do Município	Ideb (N x P)			Projeções	
	2017	2019	2021	2019	2021
Adamantina	4,4	4,9	4,7	4,6	4,8
Adolfo	4,2	4,1	4,4	4,4	4,6
Aguaí	4,0	4,7	4,2	4,2	4,4
Águas da Prata	4,9	4,6	-	5,1	5,3
Águas de Lindóia	4,4	5,0	5,2	4,6	4,8
Águas de Santa Bárbara	4,4	-	4,5	4,6	4,8
Águas de São Pedro	4,5	4,9	4,3	4,7	4,9
Agudos	3,8	4,5	4,2	4,0	4,3
Alambari	3,6	4,6	-	3,9	4,1
Alfredo Marcondes	4,3	4,4	-	4,5	4,7
Altair	3,9	4,8	3,8	4,1	4,3
Altinópolis	4,0	4,3	-	4,3	4,5
Alto Alegre	4,0	4,0	4,5	4,2	4,4
Alumínio	4,0	5,0	3,9	4,2	4,4
Álvares Florence	3,6	4,7	-	3,8	4,0
Álvares Machado	3,8	4,4	4,5	4,0	4,2
Álvaro de Carvalho	3,5	-	-	3,7	3,9
Alvinlândia	3,8	-	-	4,0	4,2
Americana	4,5	4,9	4,7	4,7	4,9
Américo Brasiliense	-	4,5	4,5	-	4,7
Américo de Campos	4,6	4,1	4,3	4,8	5,0
Amparo	4,6	5,3	5,2	4,8	5,0
Analândia	4,2	4,3	-	4,4	4,7
Andradina	4,0	4,6	4,4	4,3	4,5
Angatuba	4,5	5,1	4,5	4,7	4,9
Anhembi	3,0	4,3	-	3,2	3,4
Anhumas	3,7	4,4	-	4,0	4,2
Aparecida	4,4	4,7	4,6	4,6	4,8
Aparecida d'Oeste	4,6	4,1	4,5	4,8	5,0
Apiaí	4,3	4,8	4,5	4,5	4,8
Araçariguama	-	4,6	-	-	4,8
Araçatuba	4,0	4,6	4,7	4,2	4,5
Araçoiaba da Serra	4,2	4,3	4,3	4,4	4,6
Aramina	4,3	-	4,2	4,5	4,7
Arandu	4,0	4,0	-	4,2	4,4
Arapeí	3,2	2,6	-	3,5	3,7
Araraquara	4,0	4,5	4,7	4,2	4,4
Araras	4,4	4,8	4,7	4,6	4,8
Arco-Íris	4,1	5,1	-	4,3	4,6
Arealva	4,5	-	-	4,7	4,9
Areias	3,5	4,4	-	3,7	3,9
Areiópolis	3,7	4,3	-	3,9	4,1
Ariranha	4,8	5,2	5,4	5,0	5,2
Artur Nogueira	4,2	4,6	4,9	4,4	4,6
Arujá	3,7	4,3	4,4	3,9	4,2
Aspásia	3,9	5,0	5,2	4,2	4,4
Assis	4,2	4,9	4,8	4,4	4,7
Atibaia	4,2	4,6	4,7	4,5	4,7
Auriflama	4,3	4,6	4,7	4,5	4,7
Avaí	3,9	3,8	-	4,1	4,3
Avanhandava	4,4	4,5	4,3	4,6	4,8
Avaré	3,8	4,4	4,2	4,0	4,3
Bady Bassitt	3,7	-	4,4	3,9	4,1
Balbinos	-	5,0	-	-	5,2
Bálsamo	4,3	4,9	4,8	4,6	4,8
Bananal	3,5	3,5	-	3,7	3,9
Barão de Antonina	3,8	5,1	-	4,0	4,2
Barbosa	3,4	4,1	4,0	3,7	3,9
Bariri	4,5	4,8	4,2	4,7	4,9
Barra Bonita	4,8	5,4	5,1	5,0	5,2
Barra do Chapéu	3,5	4,8	4,5	3,7	3,9
Barra do Turvo	3,6	4,4	4,0	3,8	4,0

Anexo III: Estado de São Paulo – Ensino Médio
Rede Estadual: Ideb e Projeções
2017/2021

Nome do Município	Ideb (N x P)			Projeções	
	2017	2019	2021	2019	2021
Barretos	4,2	4,6	4,6	4,5	4,7
Barrinha	4,0	4,5	4,2	4,2	4,4
Barueri	3,7	4,4	4,3	4,0	4,2
Bastos	4,1	4,6	4,5	4,3	4,5
Batatais	4,3	4,6	4,7	4,5	4,7
Bauru	3,9	4,2	4,5	4,1	4,3
Bebedouro	4,3	4,7	4,6	4,5	4,7
Bento de Abreu	4,2	4,4	4,8	4,5	4,7
Bernardino de Campos	4,5	4,8	-	4,7	5,0
Bertioga	3,4	4,2	4,0	3,7	3,9
Bilac	4,3	4,6	4,6	4,5	4,7
Birigui	4,1	4,7	4,8	4,4	4,6
Biritiba Mirim	3,7	4,3	4,1	3,9	4,2
Boa Esperança do Sul	3,3	3,7	-	3,6	3,8
Bocaina	4,4	4,4	-	4,6	4,8
Bofete	3,2	4,8	-	3,4	3,6
Boituva	3,2	4,0	4,0	3,5	3,7
Bom Jesus dos Perdões	4,3	4,2	4,6	4,5	4,7
Bom Sucesso de Itararé	4,1	4,4	4,8	4,3	4,5
Borá	3,3	-	-	3,5	3,8
Boracéia	4,9	-	4,7	5,1	5,3
Borborema	4,0	4,3	-	4,2	4,4
Borebi	2,7	-	4,0	2,9	3,1
Botucatu	3,6	4,1	4,4	3,8	4,0
Bragança Paulista	4,1	4,5	4,5	4,3	4,5
Braúna	3,9	4,3	-	4,2	4,4
Brejo Alegre	3,5	-	4,7	3,7	3,9
Brodowski	3,3	4,1	-	3,5	3,8
Brotas	3,5	4,3	4,3	3,7	3,9
Buri	3,9	4,5	-	4,2	4,4
Buritama	4,3	4,8	4,7	4,5	4,7
Buritizal	4,7	4,4	4,4	4,9	5,1
Cabrália Paulista	3,9	4,6	4,5	4,1	4,3
Cabreúva	3,9	4,9	4,7	4,1	4,4
Caçapava	4,2	4,8	4,8	4,4	4,6
Cachoeira Paulista	4,1	4,6	4,4	4,3	4,5
Caconde	3,8	4,3	4,3	4,0	4,2
Cafelândia	3,7	4,2	4,4	3,9	4,1
Caiabu	3,6	4,4	-	3,8	4,1
Caieiras	4,1	4,6	4,6	4,3	4,5
Caiuá	3,9	4,6	4,4	4,2	4,4
Cajamar	4,0	4,5	4,5	4,2	4,4
Cajati	4,0	4,5	4,1	4,2	4,5
Cajobi	4,4	4,7	4,9	4,6	4,9
Cajuru	3,7	4,0	4,1	3,9	4,1
Campina do Monte Alegre	4,0	-	4,2	4,2	4,5
Campinas	3,9	4,4	4,5	4,1	4,3
Campo Limpo Paulista	3,9	4,6	4,4	4,1	4,3
Campos do Jordão	3,8	4,3	4,3	4,0	4,2
Campos Novos Paulista	4,3	4,8	4,6	4,5	4,8
Cananéia	3,5	3,8	3,9	3,7	4,0
Canas	2,4	-	3,9	2,6	2,8
Cândido Mota	4,1	4,3	4,4	4,3	4,6
Cândido Rodrigues	4,9	4,1	-	5,1	5,3
Canitar	3,1	4,1	-	3,4	3,6
Capão Bonito	4,4	4,7	4,6	4,6	4,8
Capela do Alto	4,4	4,5	-	4,6	4,8
Capivari	4,0	4,9	4,7	4,2	4,4
Caraguatatuba	4,4	4,8	4,5	4,6	4,8
Carapicuíba	3,5	4,1	4,4	3,7	4,0
Cardoso	4,2	-	4,5	4,4	4,6
Casa Branca	4,2	4,2	4,3	4,4	4,6

Anexo III: Estado de São Paulo – Ensino Médio
Rede Estadual: Ideb e Projeções
2017/2021

Nome do Município	Ideb (N x P)			Projeções	
	2017	2019	2021	2019	2021
Cássia dos Coqueiros	4,6	4,9	5,0	4,8	5,0
Castilho	3,5	4,6	4,2	3,7	4,0
Catanduva	4,5	5,0	4,9	4,7	4,9
Catiguá	4,1	4,3	4,5	4,3	4,6
Cedral	4,5	5,2	4,5	4,7	4,9
Cerqueira César	4,1	4,4	4,2	4,3	4,6
Cerquilho	4,7	4,7	4,8	4,9	5,1
Cesário Lange	3,9	4,1	4,3	4,1	4,3
Charqueada	4,1	4,5	4,4	4,3	4,5
Chavantes	3,2	-	-	3,4	3,6
Clementina	4,4	-	4,8	4,6	4,8
Colina	3,5	4,0	3,7	3,7	3,9
Colômbia	4,6	4,6	4,1	4,9	5,1
Conchal	4,3	4,9	5,0	4,5	4,7
Conchas	3,6	4,2	4,1	3,8	4,0
Cordeirópolis	4,4	4,3	4,6	4,6	4,8
Coroados	3,8	4,2	-	4,0	4,3
Coronel Macedo	3,8	4,2	4,1	4,1	4,3
Corumbataí	4,1	4,4	4,7	4,3	4,5
Cosmópolis	4,5	5,4	4,7	4,7	4,9
Cosmorama	3,9	4,9	3,7	4,1	4,3
Cotia	3,7	4,3	4,3	4,0	4,2
Cravinhos	3,8	4,2	4,9	4,0	4,2
Cristais Paulista	3,8	4,7	3,9	4,0	4,3
Cruzália	4,3	5,2	-	4,5	4,7
Cruzeiro	4,1	4,6	4,4	4,3	4,5
Cubatão	3,7	4,4	4,0	4,0	4,2
Cunha	3,8	4,4	4,6	4,1	4,3
Descalvado	4,0	4,8	4,6	4,2	4,4
Diadema	4,0	4,4	4,5	4,2	4,4
Dirce Reis	4,1	4,9	5,1	4,3	4,5
Divinolândia	4,5	5,0	-	4,7	4,9
Dobrada	4,0	4,1	3,7	4,2	4,5
Dois Córregos	3,9	4,0	3,8	4,1	4,3
Dolcinópolis	4,6	5,1	5,2	4,8	5,0
Dourado	4,0	4,9	4,5	4,2	4,4
Dracena	4,3	4,7	4,6	4,6	4,8
Duartina	3,4	-	-	3,6	3,8
Dumont	4,1	4,6	4,5	4,3	4,6
Echaporã	3,6	-	-	3,8	4,0
Eldorado	3,8	4,2	4,1	4,1	4,3
Elias Fausto	3,9	4,6	4,0	4,1	4,4
Elisiário	4,7	5,0	5,2	4,9	5,1
Embaúba	4,2	4,6	4,5	4,5	4,7
Embu das Artes	3,7	4,2	4,5	3,9	4,1
Embu-Guaçu	4,0	4,5	4,3	4,2	4,4
Emilianópolis	3,6	-	4,5	3,8	4,0
Engenheiro Coelho	3,5	4,2	-	3,8	4,0
Espírito Santo do Pinhal	4,4	4,8	4,5	4,6	4,8
Espírito Santo do Turvo	4,0	-	-	4,2	4,4
Estiva Gerbi	4,3	-	4,6	4,5	4,7
Estrela do Norte	4,1	4,5	4,4	4,3	4,5
Estrela d'Oeste	4,7	4,8	-	4,9	5,2
Euclides da Cunha Paulista	3,9	4,4	4,5	4,2	4,4
Fartura	4,7	5,3	4,8	4,9	5,1
Fernando Prestes	4,4	5,1	4,2	4,6	4,8
Fernandópolis	4,4	4,9	5,0	4,6	4,8
Fernão	3,7	5,5	5,6	4,0	4,2
Ferraz de Vasconcelos	3,5	4,1	4,2	3,8	4,0
Flora Rica	3,8	4,4	4,4	4,0	4,2
Floreal	4,1	5,1	5,3	4,3	4,5
Flórida Paulista	3,8	3,8	-	4,0	4,2

Anexo III: Estado de São Paulo – Ensino Médio
Rede Estadual: Ideb e Projeções
2017/2021

Nome do Município	Ideb (N x P)			Projeções	
	2017	2019	2021	2019	2021
Florínea	4,7	5,0	4,2	4,9	5,2
Franca	4,2	4,5	4,5	4,4	4,6
Francisco Morato	3,8	4,1	4,4	4,1	4,3
Franco da Rocha	3,8	4,3	4,5	4,0	4,2
Gabriel Monteiro	5,0	-	5,2	5,2	5,4
Gália	3,6	-	-	3,9	4,1
Garça	4,0	4,3	4,2	4,3	4,5
Gastão Vidigal	4,2	4,9	5,1	4,4	4,6
Gavião Peixoto	3,8	4,2	4,1	4,0	4,3
General Salgado	4,6	5,0	5,4	4,9	5,1
Getulina	2,9	-	3,8	3,1	3,3
Glicério	3,4	3,9	-	3,6	3,9
Guaiçara	3,3	4,2	-	3,5	3,7
Guaimbê	3,4	4,2	-	3,6	3,9
Guaíra	4,0	4,9	4,2	4,3	4,5
Guapiaçu	4,0	4,8	4,0	4,2	4,4
Guapiara	4,1	4,4	4,4	4,3	4,5
Guará	3,4	4,1	3,9	3,7	3,9
Guaraçaí	4,4	4,5	4,5	4,6	4,8
Guaraci	3,9	4,3	4,2	4,2	4,4
Guarani d'Oeste	4,7	-	-	4,9	5,1
Guarantã	2,8	3,3	3,4	3,0	3,2
Guararapes	4,0	4,9	4,6	4,2	4,4
Guararema	3,8	4,3	4,5	4,0	4,3
Guaratinguetá	3,9	4,5	4,8	4,1	4,3
Guareí	4,2	4,2	3,9	4,4	4,6
Guariba	4,3	4,7	4,6	4,5	4,7
Guarujá	3,5	4,1	4,0	3,7	3,9
Guarulhos	3,6	4,2	4,3	3,8	4,1
Guatapará	3,6	4,1	-	3,8	4,0
Guzolândia	4,8	5,2	4,8	5,0	5,2
Herculândia	3,9	3,9	-	4,1	4,3
Holambra	4,0	4,7	-	4,2	4,4
Hortolândia	4,0	4,6	4,5	4,2	4,4
Iacanga	4,2	-	-	4,5	4,7
Iacri	3,6	4,5	-	3,8	4,0
Iaras	4,1	4,1	4,2	4,3	4,6
Ibaté	4,3	4,7	4,6	4,5	4,8
Ibirá	3,9	4,0	-	4,2	4,4
Ibirarema	3,1	-	3,7	3,3	3,6
Ibitinga	4,3	4,9	4,5	4,5	4,7
Ibiúna	4,0	4,6	4,3	4,3	4,5
Icém	3,9	4,2	4,4	4,1	4,4
Iepê	4,0	4,4	4,4	4,2	4,4
Igaraçu do Tietê	3,4	4,1	3,7	3,6	3,8
Igarapava	3,8	4,1	4,3	4,0	4,2
Igaratá	3,9	4,0	4,9	4,1	4,4
Iguape	4,1	4,8	4,5	4,3	4,5
Ilha Comprida	4,1	4,9	-	4,3	4,6
Ilha Solteira	4,7	5,1	5,0	4,9	5,1
Ilhabela	3,5	4,4	4,6	3,7	4,0
Indaiatuba	4,3	4,7	4,6	4,5	4,7
Indiana	4,1	4,3	4,2	4,3	4,5
Indiaporã	3,4	4,4	5,1	3,6	3,8
Inúbia Paulista	4,1	4,4	-	4,3	4,5
Ipaussu	4,4	5,3	5,1	4,6	4,9
Iperó	4,0	4,2	4,1	4,3	4,5
Ipeúna	4,2	4,6	4,4	4,4	4,6
Ipiguá	4,2	4,5	-	4,4	4,6
Iporanga	3,3	3,8	-	3,5	3,7
Ipuã	3,5	4,2	-	3,7	4,0
Iracemápolis	4,2	4,9	4,6	4,5	4,7

Anexo III: Estado de São Paulo – Ensino Médio
Rede Estadual: Ideb e Projeções
2017/2021

Nome do Município	Ideb (N x P)			Projeções	
	2017	2019	2021	2019	2021
Irapuã	3,9	4,6	4,4	4,1	4,3
Irapuru	3,9	4,7	4,4	4,1	4,3
Itaberá	4,2	4,6	4,5	4,4	4,6
Itaí	3,6	4,5	4,3	3,8	4,1
Itajobi	3,4	-	4,2	3,6	3,9
Itaju	5,0	4,5	-	5,2	5,4
Itanhaém	3,7	4,2	4,6	3,9	4,1
Itaoca	4,2	4,4	4,4	4,4	4,7
Itapecerica da Serra	4,0	4,6	4,5	4,2	4,4
Itapetininga	4,1	4,6	4,4	4,3	4,5
Itapeva	4,4	5,0	4,7	4,6	4,8
Itapevi	3,5	4,0	4,1	3,7	3,9
Itapira	4,0	4,7	4,9	4,2	4,4
Itapirapuã Paulista	3,9	4,4	4,0	4,1	4,3
Itápolis	4,4	4,7	4,6	4,6	4,8
Itaporanga	4,1	4,6	4,1	4,3	4,5
Itapuí	4,1	4,2	-	4,3	4,5
Itapura	4,0	4,5	4,2	4,2	4,4
Itaquaquecetuba	3,4	3,9	4,2	3,6	3,8
Itararé	3,7	4,8	4,5	3,9	4,1
Itariri	3,6	4,2	4,0	3,8	4,1
Itatiba	4,4	5,2	5,2	4,6	4,8
Itatinga	4,2	4,6	4,4	4,4	4,6
Itirapina	4,0	4,9	-	4,2	4,4
Itirapuã	3,4	4,0	-	3,6	3,8
Itobi	3,0	3,4	-	3,2	3,4
Itu	4,0	4,6	4,5	4,2	4,4
Itupeva	4,1	4,5	4,4	4,3	4,5
Ituverava	3,4	4,7	4,6	3,6	3,9
Jaborandi	4,6	4,7	4,1	4,8	5,0
Jaboticabal	3,9	4,4	4,7	4,1	4,3
Jacareí	4,0	4,4	4,6	4,2	4,5
Jaci	4,3	-	-	4,6	4,8
Jacupiranga	4,4	4,4	4,9	4,6	4,8
Jaguariúna	4,5	4,9	4,6	4,7	4,9
Jales	4,7	5,0	4,8	4,9	5,1
Jambeiro	4,4	4,7	3,9	4,6	4,8
Jandira	3,8	4,5	4,3	4,0	4,2
Jardinópolis	3,2	4,2	3,9	3,4	3,6
Jarinu	4,1	4,7	4,6	4,3	4,5
Jaú	4,3	5,0	4,6	4,5	4,8
Jeriquara	3,8	4,3	4,1	4,0	4,2
Joanópolis	4,8	4,8	4,4	5,0	5,2
João Ramalho	3,9	4,6	4,3	4,1	4,3
José Bonifácio	4,1	4,3	4,4	4,3	4,5
Júlio Mesquita	3,4	4,2	-	3,7	3,9
Jumirim	4,2	4,9	5,0	4,4	4,6
Jundiaí	4,3	4,9	5,0	4,5	4,7
Junqueirópolis	4,7	5,0	5,0	4,9	5,1
Juquiá	4,2	4,2	4,2	4,5	4,7
Juquitiba	4,1	4,7	4,4	4,3	4,6
Lagoinha	4,5	4,8	5,3	4,7	4,9
Laranjal Paulista	3,7	4,3	4,4	3,9	4,1
Lavínia	5,0	5,7	5,0	5,2	5,4
Lavrinhas	2,9	3,7	4,2	3,1	3,3
Leme	4,2	4,6	4,7	4,4	4,6
Lençóis Paulista	3,7	4,9	4,8	3,9	4,1
Limeira	4,2	4,8	4,6	4,4	4,6
Lindóia	4,3	5,1	5,2	4,5	4,8
Lins	3,7	4,0	4,3	4,0	4,2
Lorena	3,6	4,2	4,4	3,8	4,0
Lourdes	4,6	-	4,8	4,8	5,0

Anexo III: Estado de São Paulo – Ensino Médio
Rede Estadual: Ideb e Projeções
2017/2021

Nome do Município	Ideb (N x P)			Projeções	
	2017	2019	2021	2019	2021
Louveira	4,2	4,9	4,7	4,4	4,6
Lucélia	3,9	4,5	4,3	4,1	4,3
Lucianópolis	4,2	4,8	4,0	4,4	4,7
Luís Antônio	3,4	3,8	-	3,6	3,8
Luiziânia	3,6	4,9	4,6	3,8	4,1
Lupércio	3,7	4,4	-	3,9	4,1
Lutécia	4,0	5,1	4,3	4,3	4,5
Macatuba	4,2	5,1	4,4	4,4	4,6
Macaubal	4,0	4,4	4,2	4,2	4,4
Macedônia	4,9	5,0	4,7	5,1	5,3
Magda	4,5	4,9	-	4,7	5,0
Mairinque	4,6	5,0	4,6	4,8	5,1
Mairiporã	4,0	4,4	4,5	4,2	4,4
Manduri	4,1	-	4,1	4,3	4,5
Marabá Paulista	4,2	4,4	4,3	4,4	4,7
Maracaí	4,0	4,8	4,5	4,2	4,4
Marapoama	3,9	4,2	4,6	4,1	4,3
Mariápolis	3,3	-	3,7	3,5	3,7
Marília	4,0	4,5	4,5	4,3	4,5
Marinópolis	5,1	5,3	5,5	5,3	5,5
Martinópolis	4,0	4,9	4,5	4,2	4,4
Matão	4,3	4,7	4,7	4,5	4,7
Mauá	3,9	4,3	4,4	4,1	4,3
Mendonça	4,5	5,4	-	4,7	4,9
Meridiano	4,1	5,2	-	4,3	4,5
Mesópolis	5,2	4,7	-	5,4	5,6
Miguelópolis	3,8	4,5	4,2	4,0	4,3
Mineiros do Tietê	4,1	-	-	4,3	4,5
Mira Estrela	4,6	4,6	4,8	4,8	5,0
Miracatu	3,8	4,6	4,1	4,0	4,2
Mirandópolis	4,2	4,6	4,5	4,4	4,6
Mirante do Paranapanema	3,7	4,8	-	3,9	4,1
Mirassol	4,5	5,0	4,6	4,7	4,9
Mirassolândia	3,4	4,5	-	3,6	3,8
Mococa	4,2	4,5	4,5	4,4	4,7
Mogi das Cruzes	3,9	4,3	4,4	4,2	4,4
Mogi Guaçu	4,2	4,7	4,6	4,4	4,6
Mogi Mirim	4,1	4,8	4,8	4,4	4,6
Mombuca	4,4	5,5	5,0	4,7	4,9
Monções	4,1	4,8	-	4,3	4,6
Mongaguá	3,3	4,2	4,1	3,5	3,7
Monte Alegre do Sul	4,9	5,2	5,3	5,2	5,4
Monte Alto	4,3	4,8	4,2	4,5	4,7
Monte Aprazível	4,0	4,3	4,5	4,2	4,4
Monte Azul Paulista	4,3	4,4	4,0	4,5	4,7
Monte Castelo	4,4	5,1	-	4,6	4,8
Monte Mor	4,1	4,7	4,7	4,4	4,6
Monteiro Lobato	4,4	4,8	4,5	4,6	4,8
Morro Agudo	3,9	4,3	-	4,1	4,3
Morungaba	3,5	4,2	5,0	3,7	3,9
Motuca	4,3	-	-	4,6	4,8
Murutinga do Sul	4,1	4,2	4,6	4,3	4,6
Nantes	4,0	-	4,8	4,2	4,5
Narandiba	3,7	4,5	-	3,9	4,1
Natividade da Serra	3,6	4,4	-	3,8	4,0
Nazaré Paulista	4,0	4,3	4,3	4,3	4,5
Neves Paulista	4,1	-	-	4,3	4,5
Nhandeara	4,7	4,4	3,9	4,9	5,2
Nipoã	4,2	4,4	-	4,5	4,7
Nova Aliança	3,5	-	4,8	3,7	3,9
Nova Campina	3,9	4,3	4,0	4,1	4,3
Nova Canaã Paulista	4,4	4,5	4,9	4,6	4,8

Anexo III: Estado de São Paulo – Ensino Médio
Rede Estadual: Ideb e Projeções
2017/2021

Nome do Município	Ideb (N x P)			Projeções	
	2017	2019	2021	2019	2021
Nova Castilho	-	-	-	-	-
Nova Europa	4,2	4,6	4,5	4,4	4,7
Nova Granada	3,7	3,8	-	3,9	4,1
Nova Guataporanga	4,0	5,0	4,7	4,2	4,5
Nova Independência	4,4	-	4,7	4,6	4,8
Nova Luzitânia	3,7	5,0	5,2	4,0	4,2
Nova Odessa	4,5	4,9	4,7	4,7	4,9
Novais	4,5	4,4	4,3	4,7	4,9
Novo Horizonte	4,4	4,9	4,5	4,7	4,9
Nuporanga	4,5	5,1	-	4,7	4,9
Ocauçu	4,7	4,3	3,8	4,9	5,1
Óleo	3,9	4,8	4,7	4,1	4,4
Olímpia	4,5	4,8	4,7	4,7	4,9
Onda Verde	3,5	-	-	3,7	3,9
Oriente	3,2	3,6	-	3,4	3,6
Orindiúva	4,6	5,0	4,5	4,8	5,1
Orlândia	3,9	4,8	4,8	4,1	4,3
Osasco	3,6	4,1	4,3	3,8	4,1
Oscar Bressane	5,0	4,9	4,9	5,2	5,4
Osvaldo Cruz	4,6	5,2	5,0	4,8	5,0
Ourinhos	4,3	4,7	4,7	4,5	4,7
Ouro Verde	4,2	4,7	4,0	4,4	4,6
Ouroeste	4,6	-	-	4,8	5,1
Pacaembu	3,5	3,9	3,8	3,8	4,0
Palestina	4,4	4,7	-	4,6	4,9
Palmares Paulista	3,7	4,6	4,3	3,9	4,1
Palmeira d'Oeste	4,4	5,0	4,7	4,7	4,9
Palmital	4,0	4,3	4,6	4,3	4,5
Panorama	3,5	4,6	4,2	3,7	4,0
Paraguaçu Paulista	4,1	4,8	4,4	4,3	4,5
Paraibuna	4,0	4,6	4,8	4,2	4,4
Paraíso	3,8	-	4,6	4,0	4,2
Paranapanema	3,7	4,5	4,2	3,9	4,1
Paranapuã	4,4	4,2	5,1	4,6	4,9
Parapuã	3,3	4,1	3,8	3,5	3,8
Pardinho	3,4	-	-	3,6	3,8
Pariquera-Açu	3,9	4,3	4,4	4,1	4,3
Parisi	4,1	4,2	3,4	4,3	4,6
Patrocínio Paulista	3,9	4,3	-	4,1	4,3
Paulicéia	3,9	3,9	-	4,1	4,3
Paulínia	3,7	4,3	4,1	3,9	4,1
Paulistânia	4,5	5,1	-	4,7	4,9
Paulo de Faria	3,7	4,9	5,4	4,0	4,2
Pederneiras	3,6	4,1	4,1	3,8	4,0
Pedra Bela	4,1	4,8	-	4,3	4,5
Pedranópolis	4,6	5,2	4,6	4,8	5,0
Pedregulho	3,7	4,2	3,9	3,9	4,1
Pedreira	4,1	4,3	4,3	4,3	4,5
Pedrinhas Paulista	3,9	4,6	4,2	4,1	4,3
Pedro de Toledo	4,0	4,5	4,5	4,2	4,4
Penápolis	4,1	4,6	4,3	4,3	4,6
Pereira Barreto	4,3	4,9	5,2	4,6	4,8
Pereiras	3,2	4,8	4,5	3,5	3,7
Peruíbe	3,8	4,3	4,5	4,0	4,2
Piacatu	4,1	-	-	4,3	4,5
Piedade	4,5	4,8	4,5	4,7	4,9
Pilar do Sul	4,2	5,1	4,9	4,4	4,6
Pindamonhangaba	4,1	4,7	4,6	4,3	4,5
Pindorama	4,2	-	4,4	4,5	4,7
Pinhalzinho	4,2	4,6	5,0	4,5	4,7
Piquerobi	4,0	4,7	3,7	4,2	4,5
Piquete	4,2	4,2	4,1	4,4	4,7

Anexo III: Estado de São Paulo – Ensino Médio
Rede Estadual: Ideb e Projeções
2017/2021

Nome do Município	Ideb (N x P)			Projeções	
	2017	2019	2021	2019	2021
Piracaia	4,2	4,6	4,6	4,4	4,6
Piracicaba	4,2	4,7	4,5	4,4	4,6
Piraju	4,7	5,0	4,9	4,9	5,1
Pirajuí	4,5	4,8	4,1	4,7	4,9
Pirangi	4,5	-	-	4,7	4,9
Pirapora do Bom Jesus	3,2	4,0	3,6	3,4	3,6
Pirapozinho	4,0	4,9	4,3	4,2	4,4
Pirassununga	4,1	4,7	4,8	4,3	4,6
Piratininga	3,4	3,9	-	3,6	3,9
Pitangueiras	4,0	4,5	4,5	4,2	4,4
Planalto	-	3,6	-	-	3,8
Platina	3,6	-	3,8	3,8	4,0
Poá	3,9	4,5	4,6	4,2	4,4
Poloni	3,9	4,4	4,5	4,2	4,4
Pompéia	3,9	4,3	-	4,1	4,3
Pongaí	4,1	4,4	4,0	4,4	4,6
Pontal	4,2	4,5	4,3	4,4	4,6
Pontalinda	-	4,7	-	-	4,9
Pontes Gestal	2,9	3,9	3,7	3,1	3,4
Populina	5,1	5,6	5,5	5,3	5,5
Porangaba	4,2	4,7	4,3	4,4	4,6
Porto Feliz	4,1	4,4	4,2	4,3	4,5
Porto Ferreira	4,0	4,4	4,5	4,2	4,4
Potim	3,2	-	-	3,4	3,6
Potirendaba	4,2	4,8	4,5	4,4	4,6
Pracinha	3,7	-	-	3,9	4,1
Pradópolis	4,4	5,2	-	4,6	4,9
Praia Grande	3,8	4,5	4,3	4,0	4,2
Pratânia	3,9	4,4	4,8	4,2	4,4
Presidente Alves	3,8	-	-	4,1	4,3
Presidente Bernardes	4,3	4,2	-	4,5	4,7
Presidente Epitácio	4,0	4,1	4,0	4,2	4,4
Presidente Prudente	4,0	4,4	4,5	4,2	4,4
Presidente Venceslau	4,2	4,9	4,4	4,4	4,7
Promissão	3,3	3,7	4,2	3,6	3,8
Quadra	4,6	-	4,1	4,8	5,0
Quatá	4,0	4,6	4,3	4,2	4,5
Queiroz	3,5	-	-	3,7	3,9
Queluz	3,8	-	-	4,0	4,2
Quintana	3,6	4,4	-	3,9	4,1
Rafard	4,0	4,9	-	4,2	4,4
Rancharia	4,1	4,7	4,5	4,3	4,5
Redenção da Serra	4,0	4,3	-	4,2	4,4
Regente Feijó	4,1	4,2	4,1	4,3	4,5
Reginópolis	4,0	-	4,1	4,2	4,4
Registro	4,3	4,8	4,8	4,5	4,7
Restinga	3,9	3,5	-	4,1	4,3
Ribeira	4,1	4,3	4,4	4,3	4,5
Ribeirão Bonito	3,9	3,9	-	4,1	4,3
Ribeirão Branco	4,3	4,5	4,0	4,5	4,7
Ribeirão Corrente	3,5	4,4	-	3,7	3,9
Ribeirão do Sul	3,8	5,1	-	4,0	4,2
Ribeirão dos Índios	2,9	-	4,4	3,1	3,3
Ribeirão Grande	4,5	4,5	4,6	4,7	4,9
Ribeirão Pires	4,3	4,8	4,7	4,5	4,8
Ribeirão Preto	3,5	4,1	4,3	3,7	4,0
Rifaina	3,3	3,9	4,0	3,5	3,7
Rincão	3,0	3,5	-	3,2	3,4
Rinópolis	3,8	4,1	-	4,0	4,2
Rio Claro	4,0	4,9	4,7	4,3	4,5
Rio das Pedras	4,5	4,7	4,6	4,7	4,9
Rio Grande da Serra	3,7	4,4	4,6	4,0	4,2

Anexo III: Estado de São Paulo – Ensino Médio
Rede Estadual: Ideb e Projeções
2017/2021

Nome do Município	Ideb (N x P)			Projeções	
	2017	2019	2021	2019	2021
Riolândia	3,4	3,9	4,4	3,6	3,8
Riversul	4,4	4,8	3,8	4,6	4,8
Rosana	3,9	4,6	4,6	4,1	4,3
Roseira	4,0	4,3	4,1	4,2	4,4
Rubiácea	5,2	4,2	3,8	5,4	5,6
Rubinéia	4,4	5,0	4,6	4,6	4,8
Sabino	4,0	3,5	4,1	4,2	4,4
Sagres	3,6	3,7	4,1	3,8	4,1
Sales	3,8	4,8	4,2	4,0	4,2
Sales Oliveira	3,4	4,4	4,3	3,7	3,9
Salesópolis	-	4,6	4,1	-	4,8
Salmourão	3,1	4,4	3,9	3,3	3,5
Saltinho	4,9	-	5,0	5,1	5,3
Salto	4,1	4,6	4,6	4,3	4,6
Salto de Pirapora	3,8	4,5	4,5	4,1	4,3
Salto Grande	3,6	4,2	-	3,8	4,0
Sandovalina	4,5	4,3	4,6	4,7	5,0
Santa Adélia	3,5	-	4,0	3,8	4,0
Santa Albertina	4,5	4,9	4,5	4,7	5,0
Santa Bárbara d'Oeste	4,2	4,8	4,6	4,5	4,7
Santa Branca	4,4	3,9	-	4,6	4,8
Santa Clara d'Oeste	4,1	4,1	4,8	4,3	4,5
Santa Cruz da Conceição	3,5	3,9	-	3,7	3,9
Santa Cruz da Esperança	5,0	4,6	3,8	5,3	5,5
Santa Cruz das Palmeiras	3,7	4,1	4,3	3,9	4,1
Santa Cruz do Rio Pardo	4,2	4,7	4,2	4,4	4,7
Santa Ernestina	4,2	3,9	3,7	4,4	4,6
Santa Fé do Sul	4,2	4,6	4,7	4,4	4,6
Santa Gertrudes	4,3	5,0	4,7	4,5	4,7
Santa Isabel	4,2	4,8	4,8	4,4	4,6
Santa Lúcia	3,5	-	-	3,7	4,0
Santa Maria da Serra	3,7	4,5	4,3	3,9	4,1
Santa Mercedes	3,7	4,4	4,4	3,9	4,1
Santa Rita do Passa Quatro	4,1	4,4	4,0	4,4	4,6
Santa Rita d'Oeste	4,8	5,1	5,0	5,0	5,3
Santa Rosa de Viterbo	3,9	4,9	4,4	4,1	4,3
Santa Salete	5,6	5,7	5,4	5,8	6,0
Santana da Ponte Pensa	5,0	4,3	6,3	5,2	5,4
Santana de Parnaíba	5,7	6,2	6,1	5,9	6,1
Santo Anastácio	3,6	3,8	3,9	3,9	4,1
Santo André	3,9	4,5	4,5	4,1	4,3
Santo Antônio da Alegria	4,4	4,2	-	4,6	4,8
Santo Antônio de Posse	3,8	4,6	-	4,0	4,2
Santo Antônio do Aracanguá	3,8	4,5	4,1	4,0	4,2
Santo Antônio do Jardim	4,4	5,0	4,3	4,6	4,8
Santo Antônio do Pinhal	4,4	5,0	4,5	4,6	4,8
Santo Expedito	3,4	3,9	3,6	3,6	3,9
Santópolis do Aguapeí	4,1	4,5	-	4,3	4,5
Santos	4,0	4,8	4,6	4,2	4,4
São Bento do Sapucaí	4,7	5,0	-	4,9	5,1
São Bernardo do Campo	3,9	4,4	4,7	4,1	4,3
São Caetano do Sul	4,6	4,9	5,0	4,8	5,0
São Carlos	4,3	4,8	4,6	4,5	4,8
São Francisco	4,9	5,2	5,2	5,1	5,3
São João da Boa Vista	3,9	4,2	4,4	4,1	4,4
São João das Duas Pontes	4,2	-	-	4,4	4,6
São João de Iracema	4,7	4,2	4,1	4,9	5,1
São João do Pau d'Alho	4,5	5,0	5,6	4,7	4,9
São Joaquim da Barra	3,9	4,4	4,5	4,1	4,3
São José da Bela Vista	3,5	-	-	3,8	4,0
São José do Barreiro	3,8	4,0	3,8	4,0	4,2
São José do Rio Pardo	4,4	4,5	4,6	4,6	4,8

Anexo III: Estado de São Paulo – Ensino Médio
Rede Estadual: Ideb e Projeções
2017/2021

Nome do Município	Ideb (N x P)			Projeções	
	2017	2019	2021	2019	2021
São José do Rio Preto	4,1	4,6	4,6	4,3	4,6
São José dos Campos	4,0	4,5	4,4	4,2	4,4
São Lourenço da Serra	4,1	4,8	4,4	4,3	4,5
São Luiz do Paraitinga	4,3	4,9	4,6	4,5	4,7
São Manuel	4,1	4,5	4,2	4,3	4,5
São Miguel Arcanjo	4,1	4,3	4,3	4,3	4,5
São Paulo	3,5	3,9	4,3	3,7	3,9
São Pedro	4,5	5,0	5,3	4,7	4,9
São Pedro do Turvo	3,9	-	4,2	4,1	4,3
São Roque	3,7	4,7	4,2	3,9	4,1
São Sebastião	4,3	4,7	4,5	4,5	4,7
São Sebastião da Grama	3,8	4,3	4,1	4,0	4,3
São Simão	4,1	4,9	4,3	4,3	4,6
São Vicente	3,7	4,3	4,0	3,9	4,1
Sarapuí	3,8	4,4	4,2	4,0	4,3
Sarutaiá	3,7	4,2	-	3,9	4,2
Sebastianópolis do Sul	4,4	5,5	4,9	4,6	4,8
Serra Azul	3,7	4,1	3,8	3,9	4,1
Serra Negra	4,2	4,5	4,6	4,4	4,6
Serrana	3,7	4,0	3,6	3,9	4,1
Sertãozinho	4,3	4,9	4,8	4,5	4,7
Sete Barras	3,9	3,9	4,1	4,1	4,4
Severínia	3,5	4,4	4,1	3,8	4,0
Silveiras	3,2	4,6	4,0	3,4	3,6
Socorro	4,5	4,9	4,5	4,7	4,9
Sorocaba	4,2	4,6	4,6	4,4	4,6
Sud Mennucci	5,1	4,9	-	5,3	5,5
Sumaré	3,8	4,5	4,3	4,1	4,3
Suzanápolis	4,5	4,7	4,4	4,7	4,9
Suzano	3,8	4,2	4,4	4,0	4,2
Tabapuã	4,6	4,7	4,6	4,8	5,0
Tabatinga	4,4	5,0	4,5	4,6	4,8
Taboão da Serra	3,8	4,5	4,6	4,1	4,3
Taciba	4,2	5,0	4,2	4,4	4,7
Taguaí	4,4	4,8	4,6	4,6	4,8
Taiaçu	3,7	4,6	4,1	3,9	4,1
Taiúva	4,6	5,5	4,9	4,8	5,0
Tambaú	3,9	4,3	4,3	4,2	4,4
Tanabi	4,6	4,9	-	4,8	5,0
Tapiraí	3,8	4,4	4,1	4,0	4,3
Tapiratiba	3,5	3,9	3,9	3,8	4,0
Taquaral	3,8	4,5	4,2	4,1	4,3
Taquaritinga	4,3	4,5	4,2	4,5	4,8
Taquarituba	4,5	5,0	5,0	4,7	4,9
Taquarivaí	4,4	4,4	3,9	4,6	4,8
Tarabai	3,8	4,3	-	4,0	4,2
Tarumã	3,4	4,6	4,3	3,6	3,8
Tatuí	4,1	4,5	4,4	4,3	4,5
Taubaté	4,4	4,8	4,5	4,6	4,8
Tejupá	4,0	4,1	4,5	4,3	4,5
Teodoro Sampaio	4,3	4,9	4,4	4,5	4,7
Terra Roxa	4,2	4,3	-	4,4	4,6
Tietê	3,9	4,9	4,9	4,1	4,3
Timburi	4,8	4,6	4,8	5,0	5,2
Torre de Pedra	4,2	5,2	5,2	4,4	4,6
Torrinha	3,7	4,3	-	3,9	4,1
Trabiju	3,3	3,5	3,8	3,5	3,8
Tremembé	4,0	4,4	4,6	4,2	4,4
Três Fronteiras	4,6	4,7	4,6	4,8	5,0
Tuiuti	4,3	4,7	4,4	4,6	4,8
Tupã	4,4	4,4	4,6	4,6	4,8
Tupi Paulista	4,3	4,8	4,3	4,5	4,7

Anexo III: Estado de São Paulo – Ensino Médio
Rede Estadual: Ideb e Projeções
2017/2021

Nome do Município	Ideb (N x P)			Projeções	
	2017	2019	2021	2019	2021
Turiúba	4,5	4,9	4,7	4,7	4,9
Turmalina	-	4,5	-	-	4,7
Ubarana	3,8	4,4	4,2	4,1	4,3
Ubatuba	4,0	4,3	4,0	4,2	4,4
Ubirajara	3,1	-	-	3,3	3,5
Uchoa	4,8	5,0	4,6	5,0	5,2
União Paulista	3,9	-	4,0	4,1	4,3
Urânia	4,3	5,2	5,0	4,6	4,8
Uru	4,2	-	5,0	4,4	4,6
Urupês	4,1	4,7	4,7	4,3	4,5
Valentim Gentil	3,9	4,4	-	4,2	4,4
Valinhos	4,4	4,9	4,6	4,6	4,9
Valparaíso	3,9	4,4	4,2	4,2	4,4
Vargem	4,0	-	3,5	4,2	4,4
Vargem Grande do Sul	4,1	4,6	4,4	4,4	4,6
Vargem Grande Paulista	4,1	4,6	4,2	4,3	4,5
Várzea Paulista	3,9	4,5	4,3	4,1	4,3
Vera Cruz	4,2	4,9	4,3	4,4	4,6
Vinhedo	4,2	4,9	4,6	4,4	4,7
Viradouro	3,8	4,3	-	4,1	4,3
Vista Alegre do Alto	4,4	5,0	4,2	4,7	4,9
Vitória Brasil	4,2	4,5	3,5	4,4	4,6
Votorantim	4,2	4,7	4,6	4,4	4,6
Votuporanga	4,0	4,8	4,4	4,2	4,4
Zacarias	4,3	-	-	4,5	4,7

Fonte: MEC/Inep – elaborada pelo DGA/GGE/DPE/FDE.

Anexo III: Estado de São Paulo – Ensino Médio
Rede Federal: Ideb e Projeções
2017/2021

Nome do Município	Ideb (N x P)			Projeções	
	2017	2019	2021	2019	2021
Araraquara	-	-	-	-	-
Avaré	5,4	-	-	5,6	5,8
Barretos	4,5	5,6	-	4,7	4,9
Birigui	-	6,6	-	-	6,7
Boituva	5,7	6,3	-	5,8	6,0
Bragança Paulista	5,9	-	-	6,1	6,3
Campinas	-	-	-	-	-
Campos do Jordão	-	-	-	-	-
Capivari	5,8	6,3	-	6,0	6,2
Caraguatatuba	-	7,2	-	-	7,3
Catanduva	5,6	-	-	5,8	6,0
Cubatão	-	-	-	-	-
Guarulhos	-	-	-	-	-
Hortolândia	-	-	5,3	-	-
Ilha Solteira	-	-	-		
Itapetininga	-	6,5	-	-	6,7
Itaquaquecetuba	-	5,9	-	-	6,1
Jacareí	-	-	-	-	-
Jundiaí	-	-	6,0	-	-
Matão	-	-	-	-	-
Piracicaba	-	6,4	5,8	-	6,6
Presidente Epitácio	6,0	6,3	-	6,2	6,4
Registro	-	-	-	-	-
Salto	5,5	-	-	5,7	5,8
São Carlos	-	-	-	-	-
São João da Boa Vista	6,0	-	-	6,2	6,4
São José dos Campos	-	-	-	-	-

Anexo III: Estado de São Paulo – Ensino Médio
Rede Federal: Ideb e Projeções
2017/2021

Nome do Município	Ideb (N x P)			Projeções	
	2017	2019	2021	2019	2021
São Paulo	6,3	6,7	6,0	6,5	6,7
São Roque	5,8	6,1	-	6,0	6,2
Sertãozinho	6,4	-	-	6,6	6,7
Sorocaba	-	-	-	-	-
Suzano	-	-	-	-	-
Tupã	-	6,1	-	-	6,3
Votuporanga	-	6,6	-	-	6,7

Fonte: MEC/Inep – elaborada pelo DGA/GGE/DPE/FDE.

Anexo III: Estado de São Paulo – Ensino Médio
Rede Municipal: Ideb e Projeções
2017/2021

Nome do Município	Ideb (N x P)			Projeções	
	2017	2019	2021	2019	2021
Barueri	5,3	5,6	5,5	5,5	5,7
Brotas	-	5,3	-	-	5,5
Colina	5,7	5,5	5,0	5,8	6,0
Igarapava	3,9	-	4,9	4,1	4,4
Matão	6,2	6,6	6,6	6,4	6,6
Mococa	3,9	3,3	1,2	4,1	4,4
Mogi Guaçu	5,8	5,7	-	6,0	6,2
Morro Agudo	4,9	5,2	4,9	5,1	5,3
Paulínia	6,4	6,5	-	6,6	6,8
Piracicaba	5,4	5,8	-	5,5	5,7
Porto Ferreira	3,6	-	-	3,8	4,1
Santana de Parnaíba	4,2	4,4	4,4	4,4	4,6
São Caetano do Sul	5,3	5,7	5,2	5,5	5,7
São José do Rio Pardo	5,6	4,4	4,8	5,8	6,0
São Paulo	3,5	3,7	4,5	3,7	4,0
Silveiras	3,4	-	-	3,6	3,8
Sorocaba	4,7	-	-	4,9	5,1
Sumaré	5,4	5,5	-	5,6	5,8
Taubaté	5,7	6,0	5,5	5,9	6,1
Ubatuba	-	5,2	-	-	5,4

Fonte: MEC/Inep – elaborada pelo DGA/GGE/DPE/FDE.

Anexo III: Estado de São Paulo – Ensino Médio
Rede Pública: Ideb e Projeções
2017/2021

Nome do Município	Ideb (N x P)			Projeções	
	2017	2019	2021	2019	2021
Adamantina	4,4	4,9	4,7	4,6	4,8
Adolfo	4,2	4,1	4,4	4,4	4,6
Aguaí	4,0	4,7	4,2	4,2	4,4
Águas da Prata	4,9	4,6	-	5,1	5,3
Águas de Lindóia	4,4	5,0	5,2	4,6	4,8
Águas de Santa Bárbara	4,4	-	4,5	4,6	4,8
Águas de São Pedro	4,5	4,9	4,3	4,7	4,9
Agudos	3,8	4,5	4,2	4,0	4,3
Alambari	3,6	4,6	-	3,9	4,1
Alfredo Marcondes	4,3	4,4	-	4,5	4,7
Altair	3,9	4,8	3,8	4,1	4,3
Altinópolis	4,0	4,3	-	4,3	4,5
Alto Alegre	4,0	4,0	4,5	4,2	4,4
Alumínio	4,0	5,0	3,9	4,2	4,4
Álvares Florence	3,6	4,7	-	3,8	4,0
Álvares Machado	3,8	4,4	4,5	4,0	4,2

Anexo III: Estado de São Paulo – Ensino Médio
Rede Pública: Ideb e Projeções
2017/2021

Nome do Município	Ideb (N x P)			Projeções	
	2017	2019	2021	2019	2021
Álvaro de Carvalho	3,5	-	-	3,7	3,9
Alvinlândia	3,8	-	-	4,0	4,2
Americana	4,5	4,9	4,7	4,7	4,9
Américo Brasiliense	-	4,5	4,5	-	4,7
Américo de Campos	4,6	4,1	4,3	4,8	5,1
Amparo	4,6	5,3	5,2	4,8	5,0
Analândia	4,2	4,3	-	4,4	4,7
Andradina	4,0	4,6	4,4	4,3	4,5
Angatuba	4,5	5,1	4,5	4,7	4,9
Anhembi	3,0	4,3	-	3,2	3,4
Anhumas	3,7	4,4	-	4,0	4,2
Aparecida	4,4	4,7	4,6	4,6	4,8
Aparecida d'Oeste	4,6	4,1	4,5	4,8	5,0
Apiaí	4,3	4,8	4,5	4,5	4,8
Araçariguama	-	4,6	-	-	4,8
Araçatuba	4,0	4,6	4,7	4,2	4,5
Araçoiaba da Serra	4,2	4,3	4,3	4,4	4,6
Aramina	4,3	-	4,2	4,5	4,7
Arandu	4,0	4,0	-	4,2	4,4
Arapeí	3,2	2,6	-	3,5	3,7
Araraquara	4,0	4,7	4,7	4,2	4,4
Araras	4,4	4,8	4,7	4,6	4,8
Arco-Íris	4,1	5,1	-	4,3	4,6
Arealva	4,5	-	-	4,7	4,9
Areias	3,5	4,4	-	3,7	3,9
Areiópolis	3,7	4,3	-	3,9	4,1
Ariranha	4,8	5,2	5,4	5,0	5,2
Artur Nogueira	4,2	4,6	4,9	4,4	4,6
Arujá	3,7	4,3	4,4	3,9	4,2
Aspásia	3,9	5,0	5,2	4,2	4,4
Assis	4,2	4,9	4,8	4,4	4,7
Atibaia	4,2	4,6	4,7	4,5	4,7
Auriflama	4,3	4,6	4,7	4,5	4,7
Avaí	3,9	3,8	-	4,1	4,3
Avanhandava	4,4	4,5	4,3	4,6	4,8
Avaré	4,0	4,6	4,4	4,2	4,4
Bady Bassitt	3,7	-	4,4	3,9	4,1
Balbinos	-	5,0	-	-	5,2
Bálsamo	4,3	4,9	4,8	4,6	4,8
Bananal	3,5	3,5	-	3,7	3,9
Barão de Antonina	3,8	5,1	-	4,0	4,2
Barbosa	3,4	4,1	4,0	3,7	3,9
Bariri	4,5	4,8	4,2	4,7	4,9
Barra Bonita	4,8	5,4	5,1	5,0	5,2
Barra do Chapéu	3,5	4,8	4,5	3,7	3,9
Barra do Turvo	3,6	4,4	4,0	3,8	4,0
Barretos	4,3	4,7	4,5	4,5	4,7
Barrinha	4,0	4,5	4,2	4,2	4,4
Barueri	4,4	4,9	4,8	4,6	4,8
Bastos	4,1	4,6	4,5	4,3	4,5
Batatais	4,3	4,6	4,7	4,5	4,7
Bauru	3,9	4,2	4,5	4,1	4,3
Bebedouro	4,3	4,7	4,6	4,5	4,7
Bento de Abreu	4,2	4,4	4,8	4,5	4,7
Bernardino de Campos	4,5	4,8	-	4,7	5,0
Bertioga	3,4	4,2	4,0	3,7	3,9
Bilac	4,3	4,6	4,6	4,5	4,7
Birigui	4,2	4,8	4,9	4,4	4,6
Biritiba Mirim	3,7	4,3	4,1	3,9	4,2
Boa Esperança do Sul	3,3	3,7	-	3,6	3,8
Bocaina	4,4	4,4	-	4,6	4,8
Bofete	3,2	4,8	-	3,4	3,6

Anexo III: Estado de São Paulo – Ensino Médio
Rede Pública: Ideb e Projeções
2017/2021

Nome do Município	Ideb (N x P)			Projeções	
	2017	2019	2021	2019	2021
Boituva	3,4	4,3	4,3	3,6	3,8
Bom Jesus dos Perdões	4,3	4,2	4,6	4,5	4,7
Bom Sucesso de Itararé	4,1	4,4	4,8	4,3	4,5
Borá	3,3	-	-	3,5	3,8
Boracéia	4,9	-	4,7	5,1	5,3
Borborema	4,0	4,3	-	4,2	4,4
Borebi	2,7	-	4,0	2,9	3,1
Botucatu	3,6	4,1	4,4	3,8	4,0
Bragança Paulista	4,2	4,6	4,6	4,4	4,6
Braúna	3,9	4,3	-	4,2	4,4
Brejo Alegre	3,5	-	4,7	3,7	3,9
Brodowski	3,3	4,1	-	3,5	3,8
Brotas	3,5	4,4	4,3	3,7	4,0
Buri	3,9	4,5	-	4,2	4,4
Buritama	4,3	4,8	4,7	4,5	4,7
Buritizal	4,7	4,4	4,4	4,9	5,1
Cabrália Paulista	3,9	4,6	4,5	4,1	4,3
Cabreúva	3,9	4,9	4,7	4,1	4,4
Caçapava	4,2	4,8	4,8	4,4	4,6
Cachoeira Paulista	4,1	4,6	4,4	4,3	4,5
Caconde	3,8	4,3	4,3	4,0	4,2
Cafelândia	3,7	4,2	4,4	3,9	4,1
Caiabu	3,6	4,4	-	3,8	4,1
Caieiras	4,1	4,6	4,6	4,3	4,5
Caiuá	3,9	4,6	4,4	4,2	4,4
Cajamar	4,0	4,5	4,5	4,2	4,4
Cajati	4,0	4,5	4,1	4,2	4,5
Cajobi	4,4	4,7	4,9	4,6	4,9
Cajuru	3,7	4,0	4,1	3,9	4,1
Campina do Monte Alegre	4,0	-	4,2	4,2	4,5
Campinas	3,9	4,4	4,6	4,1	4,3
Campo Limpo Paulista	3,9	4,6	4,4	4,1	4,3
Campos do Jordão	3,8	4,8	4,9	4,0	4,2
Campos Novos Paulista	4,3	4,8	4,6	4,5	4,8
Cananéia	3,5	3,8	3,9	3,7	4,0
Canas	2,4	-	3,9	2,6	2,8
Cândido Mota	4,1	4,3	4,4	4,3	4,6
Cândido Rodrigues	4,9	4,1	-	5,1	5,3
Canitar	3,1	4,1	-	3,4	3,6
Capão Bonito	4,4	4,7	4,6	4,6	4,8
Capela do Alto	4,4	4,5	-	4,6	4,8
Capivari	4,2	5,1	5,0	4,4	4,6
Caraguatatuba	4,4	4,8	4,5	4,6	4,8
Carapicuíba	3,5	4,1	4,4	3,7	4,0
Cardoso	4,2	-	4,5	4,4	4,6
Casa Branca	4,2	4,2	4,3	4,4	4,6
Cássia dos Coqueiros	4,6	4,9	5,0	4,8	5,0
Castilho	3,5	4,6	4,2	3,7	4,0
Catanduva	4,6	5,2	5,1	4,8	5,0
Catiguá	4,1	4,3	4,5	4,3	4,6
Cedral	4,5	5,2	4,5	4,7	4,9
Cerqueira César	4,1	4,4	4,2	4,3	4,6
Cerquilho	4,7	4,7	4,8	4,9	5,1
Cesário Lange	3,9	4,1	4,3	4,1	4,3
Charqueada	4,1	4,5	4,4	4,3	4,5
Chavantes	3,2	-	-	3,4	3,6
Clementina	4,4	-	4,8	4,6	4,8
Colina	3,9	4,4	3,9	4,1	4,3
Colômbia	4,6	4,6	4,1	4,9	5,1
Conchal	4,3	4,9	5,0	4,5	4,7
Conchas	3,6	4,2	4,1	3,8	4,0
Cordeirópolis	4,4	4,3	4,6	4,6	4,8

Anexo III: Estado de São Paulo – Ensino Médio
Rede Pública: Ideb e Projeções
2017/2021

Nome do Município	Ideb (N x P)			Projeções	
	2017	2019	2021	2019	2021
Coroados	3,8	4,2	-	4,0	4,3
Coronel Macedo	3,8	4,2	4,1	4,1	4,3
Corumbataí	4,1	4,4	4,7	4,3	4,5
Cosmópolis	4,5	5,4	4,7	4,7	4,9
Cosmorama	3,9	4,9	3,7	4,1	4,3
Cotia	3,7	4,3	4,3	4,0	4,2
Cravinhos	3,8	4,2	4,9	4,0	4,2
Cristais Paulista	3,8	4,7	3,9	4,0	4,3
Cruzália	4,3	5,2	-	4,5	4,7
Cruzeiro	4,1	4,6	4,4	4,3	4,5
Cubatão	4,0	4,7	4,6	4,2	4,4
Cunha	3,8	4,4	4,6	4,1	4,3
Descalvado	4,0	4,8	4,6	4,2	4,4
Diadema	4,0	4,4	4,5	4,2	4,4
Dirce Reis	4,1	4,9	5,1	4,3	4,5
Divinolândia	4,5	5,0	-	4,7	4,9
Dobrada	4,0	4,1	3,7	4,2	4,5
Dois Córregos	3,9	4,0	3,8	4,1	4,3
Dolcinópolis	4,6	5,1	5,2	4,8	5,0
Dourado	4,0	4,9	4,5	4,2	4,4
Dracena	4,3	4,7	4,6	4,6	4,8
Duartina	3,4	-	-	3,6	3,8
Dumont	4,1	4,6	4,5	4,3	4,6
Echaporã	3,6	-	-	3,8	4,0
Eldorado	3,8	4,2	4,1	4,1	4,3
Elias Fausto	3,9	4,6	4,0	4,1	4,4
Elisiário	4,7	5,0	5,2	4,9	5,1
Embaúba	4,2	4,6	4,5	4,5	4,7
Embu das Artes	3,7	4,2	4,5	3,9	4,1
Embu-Guaçu	4,0	4,5	4,3	4,2	4,4
Emilianópolis	3,6	-	4,5	3,8	4,0
Engenheiro Coelho	3,5	4,2	-	3,8	4,0
Espírito Santo do Pinhal	4,4	4,8	4,5	4,6	4,8
Espírito Santo do Turvo	4,0	-	-	4,2	4,4
Estiva Gerbi	4,3	-	4,6	4,5	4,7
Estrela do Norte	4,1	4,5	4,4	4,3	4,5
Estrela d'Oeste	4,7	4,8	-	4,9	5,2
Euclides da Cunha Paulista	3,9	4,4	4,5	4,2	4,4
Fartura	4,7	5,3	4,8	4,9	5,1
Fernando Prestes	4,4	5,1	4,2	4,6	4,8
Fernandópolis	4,4	4,9	5,0	4,6	4,8
Fernão	3,7	5,5	5,6	4,0	4,2
Ferraz de Vasconcelos	3,5	4,1	4,2	3,8	4,0
Flora Rica	3,8	4,4	4,4	4,0	4,2
Floreal	4,1	5,1	5,3	4,3	4,5
Flórida Paulista	3,8	3,8	-	4,0	4,2
Florínea	4,7	5,0	4,2	4,9	5,2
Franca	4,2	4,5	4,5	4,4	4,6
Francisco Morato	3,8	4,1	4,4	4,1	4,3
Franco da Rocha	3,8	4,3	4,5	4,0	4,2
Gabriel Monteiro	5,0	-	5,2	5,2	5,4
Gália	3,6	-	-	3,9	4,1
Garça	4,0	4,3	4,2	4,3	4,5
Gastão Vidigal	4,2	4,9	5,1	4,4	4,6
Gavião Peixoto	3,8	4,2	4,1	4,0	4,3
General Salgado	4,6	5,0	5,4	4,9	5,1
Getulina	2,9	-	3,8	3,1	3,3
Glicério	3,4	3,9	-	3,6	3,9
Guaiçara	3,3	4,2	-	3,5	3,7
Guaimbê	3,4	4,2	-	3,6	3,9
Guaíra	4,0	4,9	4,2	4,3	4,5
Guapiaçu	4,0	4,8	4,0	4,2	4,4

Anexo III: Estado de São Paulo – Ensino Médio
Rede Pública: Ideb e Projeções
2017/2021

Nome do Município	Ideb (N x P)			Projeções	
	2017	2019	2021	2019	2021
Guapiara	4,1	4,4	4,4	4,3	4,5
Guará	3,4	4,1	3,9	3,7	3,9
Guaraçaí	4,4	4,5	4,5	4,6	4,8
Guaraci	3,9	4,3	4,2	4,2	4,4
Guarani d'Oeste	4,7	-	-	4,9	5,1
Guarantã	2,8	3,3	3,4	3,0	3,2
Guararapes	4,0	4,9	4,6	4,2	4,4
Guararema	3,8	4,3	4,5	4,0	4,3
Guaratinguetá	3,9	4,5	4,8	4,1	4,3
Guareí	4,2	4,2	3,9	4,4	4,6
Guariba	4,3	4,7	4,6	4,5	4,7
Guarujá	3,5	4,1	4,0	3,7	3,9
Guarulhos	3,6	4,2	4,3	3,9	4,1
Guatapará	3,6	4,1	-	3,8	4,0
Guzolândia	4,8	5,2	4,8	5,0	5,2
Herculândia	3,9	3,9	-	4,1	4,3
Holambra	4,0	4,7	-	4,2	4,4
Hortolândia	3,9	4,7	4,5	4,2	4,4
Iacanga	4,2	-	-	4,5	4,7
Iacri	3,6	4,5	-	3,8	4,0
Iaras	4,1	4,1	4,2	4,3	4,6
Ibaté	4,3	4,7	4,6	4,5	4,8
Ibirá	3,9	4,0	-	4,2	4,4
Ibirarema	3,1	-	3,7	3,3	3,6
Ibitinga	4,3	4,9	4,5	4,5	4,7
Ibiúna	4,0	4,6	4,3	4,3	4,5
Icém	3,9	4,2	4,4	4,1	4,4
Iepê	4,0	4,4	4,4	4,2	4,4
Igaraçu do Tietê	3,4	4,1	3,7	3,6	3,8
Igarapava	3,8	4,1	4,4	4,0	4,3
Igaratá	3,9	4,0	4,9	4,1	4,4
Iguape	4,1	4,8	4,5	4,3	4,5
Ilha Comprida	4,1	4,9	-	4,3	4,6
Ilha Solteira	4,7	5,0	5,2	4,9	5,1
Ilhabela	3,5	4,4	4,6	3,7	4,0
Indaiatuba	4,3	4,7	4,6	4,5	4,7
Indiana	4,1	4,3	4,2	4,3	4,5
Indiaporã	3,4	4,4	5,1	3,6	3,8
Inúbia Paulista	4,1	4,4	-	4,3	4,5
Ipaussu	4,4	5,3	5,1	4,6	4,9
Iperó	4,0	4,2	4,1	4,3	4,5
Ipeúna	4,2	4,6	4,4	4,4	4,6
Ipiguá	4,2	4,5	-	4,4	4,6
Iporanga	3,3	3,8	-	3,5	3,7
Ipuã	3,5	4,2	-	3,7	4,0
Iracemápolis	4,2	4,9	4,6	4,5	4,7
Irapuã	3,9	4,6	4,4	4,1	4,3
Irapuru	3,9	4,7	4,4	4,1	4,3
Itaberá	4,2	4,6	4,5	4,4	4,6
Itaí	3,6	4,5	4,3	3,8	4,1
Itajobi	3,4	-	4,2	3,6	3,9
Itaju	5,0	4,5	-	5,2	5,4
Itanhaém	3,7	4,2	4,6	3,9	4,1
Itaoca	4,2	4,4	4,4	4,4	4,7
Itapecerica da Serra	4,0	4,6	4,5	4,2	4,4
Itapetininga	4,1	4,7	4,5	4,3	4,5
Itapeva	4,4	5,0	4,7	4,6	4,8
Itapevi	3,5	4,0	4,1	3,7	3,9
Itapira	4,0	4,7	4,9	4,2	4,4
Itapirapuã Paulista	3,9	4,4	4,0	4,1	4,3
Itápolis	4,4	4,7	4,6	4,6	4,8
Itaporanga	4,1	4,6	4,1	4,3	4,5

Anexo III: Estado de São Paulo – Ensino Médio
Rede Pública: Ideb e Projeções
2017/2021

Nome do Município	Ideb (N x P)			Projeções	
	2017	2019	2021	2019	2021
Itapuí	4,1	4,2	-	4,3	4,5
Itapura	4,0	4,5	4,2	4,2	4,4
Itaquaquecetuba	3,4	3,9	4,2	3,6	3,9
Itararé	3,7	4,8	4,5	3,9	4,1
Itariri	3,6	4,2	4,0	3,8	4,1
Itatiba	4,4	5,2	5,2	4,6	4,8
Itatinga	4,2	4,6	4,4	4,4	4,6
Itirapina	4,0	4,9	-	4,2	4,4
Itirapuã	3,4	4,0	-	3,6	3,8
Itobi	3,0	3,4	-	3,2	3,4
Itu	4,0	4,6	4,5	4,2	4,4
Itupeva	4,1	4,5	4,4	4,3	4,5
Ituverava	3,4	4,7	4,6	3,6	3,9
Jaborandi	4,6	4,7	4,1	4,8	5,0
Jaboticabal	3,9	4,4	4,7	4,1	4,3
Jacareí	4,0	4,5	4,7	4,2	4,5
Jaci	4,3	-	-	4,6	4,8
Jacupiranga	4,4	4,4	4,9	4,6	4,8
Jaguariúna	4,5	4,9	4,6	4,7	4,9
Jales	4,7	5,0	4,8	4,9	5,1
Jambeiro	4,4	4,7	3,9	4,6	4,8
Jandira	3,8	4,5	4,3	4,0	4,2
Jardinópolis	3,2	4,2	3,9	3,4	3,6
Jarinu	4,1	4,7	4,6	4,3	4,5
Jaú	4,3	5,0	4,6	4,5	4,8
Jeriquara	3,8	4,3	4,1	4,0	4,2
Joanópolis	4,8	4,8	4,4	5,0	5,2
João Ramalho	3,9	4,6	4,3	4,1	4,3
José Bonifácio	4,1	4,3	4,4	4,3	4,5
Júlio Mesquita	3,4	4,2	-	3,7	3,9
Jumirim	4,2	4,9	5,0	4,4	4,6
Jundiaí	4,3	4,9	5,0	4,5	4,7
Junqueirópolis	4,7	5,0	5,0	4,9	5,1
Juquiá	4,2	4,2	4,2	4,5	4,7
Juquitiba	4,1	4,7	4,4	4,3	4,6
Lagoinha	4,5	4,8	5,3	4,7	4,9
Laranjal Paulista	3,7	4,3	4,4	3,9	4,1
Lavínia	5,0	5,7	5,0	5,2	5,4
Lavrinhas	2,9	3,7	4,2	3,1	3,3
Leme	4,2	4,6	4,7	4,4	4,6
Lençóis Paulista	3,7	4,9	4,8	3,9	4,1
Limeira	4,2	4,8	4,6	4,4	4,6
Lindóia	4,3	5,1	5,2	4,5	4,8
Lins	3,7	4,0	4,3	4,0	4,2
Lorena	3,6	4,2	4,4	3,8	4,0
Lourdes	4,6	-	4,8	4,8	5,0
Louveira	4,2	4,9	4,7	4,4	4,6
Lucélia	3,9	4,5	4,3	4,1	4,3
Lucianópolis	4,2	4,8	4,0	4,4	4,7
Luís Antônio	3,4	3,8	-	3,6	3,8
Luiziânia	3,6	4,9	4,6	3,8	4,1
Lupércio	3,7	4,4	-	3,9	4,1
Lutécia	4,0	5,1	4,3	4,3	4,5
Macatuba	4,2	5,1	4,4	4,4	4,6
Macaubal	4,0	4,4	4,2	4,2	4,4
Macedônia	4,9	5,0	4,7	5,1	5,3
Magda	4,5	4,9	-	4,7	5,0
Mairinque	4,6	5,0	4,6	4,8	5,1
Mairiporã	4,0	4,4	4,5	4,2	4,4
Manduri	4,1	-	4,1	4,3	4,5
Marabá Paulista	4,2	4,4	4,3	4,4	4,7
Maracaí	4,0	4,8	4,5	4,2	4,4

Anexo III: Estado de São Paulo – Ensino Médio
Rede Pública: Ideb e Projeções
2017/2021

Nome do Município	Ideb (N x P)			Projeções	
	2017	2019	2021	2019	2021
Marapoama	3,9	4,2	4,6	4,1	4,3
Mariápolis	3,3	-	3,7	3,5	3,7
Marília	4,0	4,5	4,5	4,3	4,5
Marinópolis	5,1	5,3	5,5	5,3	5,5
Martinópolis	4,0	4,9	4,5	4,2	4,4
Matão	4,5	4,9	5,1	4,7	4,9
Mauá	3,9	4,3	4,4	4,1	4,3
Mendonça	4,5	5,4	-	4,7	4,9
Meridiano	4,1	5,2	-	4,3	4,5
Mesópolis	5,2	4,7	-	5,4	5,6
Miguelópolis	3,8	4,5	4,2	4,0	4,3
Mineiros do Tietê	4,1	-	-	4,3	4,5
Mira Estrela	4,6	4,6	4,8	4,8	5,0
Miracatu	3,8	4,6	4,1	4,0	4,2
Mirandópolis	4,2	4,6	4,5	4,4	4,6
Mirante do Paranapanema	3,7	4,8	-	3,9	4,1
Mirassol	4,5	5,0	4,6	4,7	4,9
Mirassolândia	3,4	4,5	-	3,6	3,8
Mococa	4,2	4,4	1,3	4,4	4,6
Mogi das Cruzes	3,9	4,3	4,4	4,2	4,4
Mogi Guaçu	4,4	4,8	4,6	4,6	4,8
Mogi Mirim	4,1	4,8	4,8	4,4	4,6
Mombuca	4,4	5,5	5,0	4,7	4,9
Monções	4,1	4,8	-	4,3	4,6
Mongaguá	3,3	4,2	4,1	3,5	3,7
Monte Alegre do Sul	4,9	5,2	5,3	5,2	5,4
Monte Alto	4,3	4,8	4,2	4,5	4,7
Monte Aprazível	4,0	4,3	4,5	4,2	4,4
Monte Azul Paulista	4,3	4,4	4,0	4,5	4,7
Monte Castelo	4,4	5,1	-	4,6	4,8
Monte Mor	4,1	4,7	4,7	4,4	4,6
Monteiro Lobato	4,4	4,8	4,5	4,6	4,8
Morro Agudo	4,2	4,6	4,4	4,4	4,6
Morungaba	3,5	4,2	5,0	3,7	3,9
Motuca	4,3	-	-	4,6	4,8
Murutinga do Sul	4,1	4,2	4,6	4,3	4,6
Nantes	4,0	-	4,8	4,2	4,5
Narandiba	3,7	4,5	-	3,9	4,1
Natividade da Serra	3,6	4,4	-	3,8	4,0
Nazaré Paulista	4,0	4,3	4,3	4,3	4,5
Neves Paulista	4,1	-	-	4,3	4,5
Nhandeara	4,7	4,4	3,9	4,9	5,2
Nipoã	4,2	4,4	-	4,5	4,7
Nova Aliança	3,5	-	4,8	3,7	3,9
Nova Campina	3,9	4,3	4,0	4,1	4,3
Nova Canaã Paulista	4,4	4,5	4,9	4,6	4,8
Nova Castilho	-	-	-	-	-
Nova Europa	4,2	4,6	4,5	4,4	4,7
Nova Granada	3,7	3,8	-	3,9	4,1
Nova Guataporanga	4,0	5,0	4,7	4,2	4,5
Nova Independência	4,4	-	4,7	4,6	4,8
Nova Luzitânia	3,7	5,0	5,2	4,0	4,2
Nova Odessa	4,5	4,9	4,7	4,7	4,9
Novais	4,5	4,4	4,3	4,7	4,9
Novo Horizonte	4,5	4,9	4,5	4,7	4,9
Nuporanga	4,5	5,1	-	4,7	4,9
Ocauçu	4,7	4,3	3,8	4,9	5,1
Óleo	3,9	4,8	4,7	4,1	4,4
Olímpia	4,5	4,8	4,7	4,7	4,9
Onda Verde	3,5	-	-	3,7	3,9
Oriente	3,2	3,6	-	3,4	3,6
Orindiúva	4,6	5,0	4,5	4,8	5,1

Anexo III: Estado de São Paulo – Ensino Médio
Rede Pública: Ideb e Projeções
2017/2021

Nome do Município	Ideb (N x P)			Projeções	
	2017	2019	2021	2019	2021
Orlândia	3,9	4,8	4,8	4,1	4,3
Osasco	3,6	4,1	4,3	3,8	4,1
Oscar Bressane	5,0	4,9	4,9	5,2	5,4
Osvaldo Cruz	4,6	5,2	5,0	4,8	5,0
Ourinhos	4,3	4,7	4,7	4,5	4,7
Ouro Verde	4,2	4,7	4,0	4,4	4,6
Ouroeste	4,6	-	-	4,8	5,1
Pacaembu	3,5	3,9	3,8	3,8	4,0
Palestina	4,4	4,7	-	4,6	4,9
Palmares Paulista	3,7	4,6	4,3	3,9	4,1
Palmeira d'Oeste	4,4	5,0	4,7	4,7	4,9
Palmital	4,0	4,3	4,6	4,3	4,5
Panorama	3,5	4,6	4,2	3,7	4,0
Paraguaçu Paulista	4,1	4,8	4,4	4,3	4,5
Paraibuna	4,0	4,6	4,8	4,2	4,4
Paraíso	3,8	-	4,6	4,0	4,2
Paranapanema	3,7	4,5	4,2	3,9	4,1
Paranapuã	4,4	4,2	5,1	4,6	4,9
Parapuã	3,3	4,1	3,8	3,5	3,8
Pardinho	3,4	-	-	3,6	3,8
Pariquera-Açu	3,9	4,3	4,4	4,1	4,3
Parisi	4,1	4,2	3,4	4,3	4,6
Patrocínio Paulista	3,9	4,3	-	4,1	4,3
Paulicéia	3,9	3,9	-	4,1	4,3
Paulínia	4,0	4,6	4,5	4,2	4,4
Paulistânia	4,5	5,1	-	4,7	4,9
Paulo de Faria	3,7	4,9	5,4	4,0	4,2
Pederneiras	3,6	4,1	4,1	3,8	4,0
Pedra Bela	4,1	4,8	-	4,3	4,5
Pedranópolis	4,6	5,2	4,6	4,8	5,0
Pedregulho	3,7	4,2	3,9	3,9	4,1
Pedreira	4,1	4,3	4,3	4,3	4,5
Pedrinhas Paulista	3,9	4,6	4,2	4,1	4,3
Pedro de Toledo	4,0	4,5	4,5	4,2	4,4
Penápolis	4,1	4,6	4,3	4,3	4,6
Pereira Barreto	4,3	4,9	5,2	4,6	4,8
Pereiras	3,2	4,8	4,5	3,5	3,7
Peruíbe	3,8	4,3	4,5	4,0	4,2
Piacatu	4,1	-	-	4,3	4,5
Piedade	4,5	4,8	4,5	4,7	4,9
Pilar do Sul	4,2	5,1	4,9	4,4	4,6
Pindamonhangaba	4,1	4,7	4,6	4,3	4,5
Pindorama	4,2	-	4,4	4,5	4,7
Pinhalzinho	4,2	4,6	5,0	4,5	4,7
Piquerobi	4,0	4,7	3,7	4,2	4,5
Piquete	4,2	4,2	4,1	4,4	4,7
Piracaia	4,2	4,6	4,6	4,4	4,6
Piracicaba	4,2	4,8	4,6	4,4	4,6
Piraju	4,7	5,0	4,9	4,9	5,1
Pirajuí	4,5	4,8	4,1	4,7	4,9
Pirangi	4,5	-	-	4,7	4,9
Pirapora do Bom Jesus	3,2	4,0	3,6	3,4	3,6
Pirapozinho	4,0	4,9	4,3	4,2	4,4
Pirassununga	4,1	4,7	4,8	4,3	4,6
Piratininga	3,4	3,9	-	3,6	3,9
Pitangueiras	4,0	4,5	4,5	4,2	4,4
Planalto	-	3,6	-	-	3,8
Platina	3,6	-	3,8	3,8	4,0
Poá	3,9	4,5	4,6	4,2	4,4
Poloni	3,9	4,4	4,5	4,2	4,4
Pompéia	3,9	4,3	-	4,1	4,3
Pongaí	4,1	4,4	4,0	4,4	4,6

Anexo III: Estado de São Paulo – Ensino Médio
Rede Pública: Ideb e Projeções
2017/2021

Nome do Município	Ideb (N x P)			Projeções	
	2017	2019	2021	2019	2021
Pontal	4,2	4,5	4,3	4,4	4,6
Pontalinda	-	4,7	-	-	4,9
Pontes Gestal	2,9	3,9	3,7	3,1	3,4
Populina	5,1	5,6	5,5	5,3	5,5
Porangaba	4,2	4,7	4,3	4,4	4,6
Porto Feliz	4,1	4,4	4,2	4,3	4,5
Porto Ferreira	3,9	4,3	4,5	4,1	4,3
Potim	3,2	-	-	3,4	3,6
Potirendaba	4,2	4,8	4,5	4,4	4,6
Pracinha	3,7	-	-	3,9	4,1
Pradópolis	4,4	5,2	-	4,6	4,9
Praia Grande	3,8	4,5	4,3	4,0	4,2
Pratânia	3,9	4,4	4,8	4,2	4,4
Presidente Alves	3,8	-	-	4,1	4,3
Presidente Bernardes	4,3	4,2	-	4,5	4,7
Presidente Epitácio	4,2	4,4	4,2	4,5	4,7
Presidente Prudente	4,0	4,4	4,5	4,2	4,4
Presidente Venceslau	4,2	4,9	4,4	4,4	4,7
Promissão	3,3	3,7	4,2	3,6	3,8
Quadra	4,6	-	4,1	4,8	5,0
Quatá	4,0	4,6	4,3	4,2	4,5
Queiroz	3,5	-	-	3,7	3,9
Queluz	3,8	-	-	4,0	4,2
Quintana	3,6	4,4	-	3,9	4,1
Rafard	4,0	4,9	-	4,2	4,4
Rancharia	4,1	4,7	4,5	4,3	4,5
Redenção da Serra	4,0	4,3	-	4,2	4,4
Regente Feijó	4,1	4,2	4,1	4,3	4,5
Reginópolis	4,0	-	4,1	4,2	4,4
Registro	4,3	5,0	5,0	4,5	4,7
Restinga	3,9	3,5	-	4,1	4,3
Ribeira	4,1	4,3	4,4	4,3	4,5
Ribeirão Bonito	3,9	3,9	-	4,1	4,3
Ribeirão Branco	4,3	4,5	4,0	4,5	4,7
Ribeirão Corrente	3,5	4,4	-	3,7	3,9
Ribeirão do Sul	3,8	5,1	-	4,0	4,2
Ribeirão dos Índios	2,9	-	4,4	3,1	3,3
Ribeirão Grande	4,5	4,5	4,6	4,7	4,9
Ribeirão Pires	4,3	4,8	4,7	4,5	4,8
Ribeirão Preto	3,5	4,1	4,3	3,7	4,0
Rifaina	3,3	3,9	4,0	3,5	3,7
Rincão	3,0	3,5	-	3,2	3,4
Rinópolis	3,8	4,1	-	4,0	4,2
Rio Claro	4,0	4,9	4,7	4,3	4,5
Rio das Pedras	4,5	4,7	4,6	4,7	4,9
Rio Grande da Serra	3,7	4,4	4,6	4,0	4,2
Riolândia	3,4	3,9	4,4	3,6	3,8
Riversul	4,4	4,8	3,8	4,6	4,8
Rosana	3,9	4,6	4,6	4,1	4,3
Roseira	4,0	4,3	4,1	4,2	4,4
Rubiácea	5,2	4,2	3,8	5,4	5,6
Rubinéia	4,4	5,0	4,6	4,6	4,8
Sabino	4,0	3,5	4,1	4,2	4,4
Sagres	3,6	3,7	4,1	3,8	4,1
Sales	3,8	4,8	4,2	4,0	4,2
Sales Oliveira	3,4	4,4	4,3	3,7	3,9
Salesópolis	-	4,6	4,1	-	4,8
Salmourão	3,1	4,4	3,9	3,3	3,5
Saltinho	4,9	-	5,0	5,1	5,3
Salto	4,2	4,8	4,7	4,4	4,6
Salto de Pirapora	3,8	4,5	4,5	4,1	4,3
Salto Grande	3,6	4,2	-	3,8	4,0

Anexo III: Estado de São Paulo – Ensino Médio
Rede Pública: Ideb e Projeções
2017/2021

Nome do Município	Ideb (N x P)			Projeções	
	2017	2019	2021	2019	2021
Sandovalina	4,5	4,3	4,6	4,7	5,0
Santa Adélia	3,5	-	4,0	3,8	4,0
Santa Albertina	4,5	4,9	4,5	4,7	5,0
Santa Bárbara d'Oeste	4,2	4,8	4,6	4,5	4,7
Santa Branca	4,4	3,9	-	4,6	4,8
Santa Clara d'Oeste	4,1	4,1	4,8	4,3	4,5
Santa Cruz da Conceição	3,5	3,9	-	3,7	3,9
Santa Cruz da Esperança	5,0	4,6	3,8	5,3	5,5
Santa Cruz das Palmeiras	3,7	4,1	4,3	3,9	4,1
Santa Cruz do Rio Pardo	4,2	4,7	4,2	4,4	4,7
Santa Ernestina	4,2	3,9	3,7	4,4	4,6
Santa Fé do Sul	4,2	4,6	4,7	4,4	4,6
Santa Gertrudes	4,3	5,0	4,7	4,5	4,7
Santa Isabel	4,2	4,8	4,8	4,4	4,6
Santa Lúcia	3,5	-	-	3,7	4,0
Santa Maria da Serra	3,7	4,5	4,3	3,9	4,1
Santa Mercedes	3,7	4,4	4,4	3,9	4,1
Santa Rita do Passa Quatro	4,1	4,4	4,0	4,4	4,6
Santa Rita d'Oeste	4,8	5,1	5,0	5,0	5,3
Santa Rosa de Viterbo	3,9	4,9	4,4	4,1	4,3
Santa Salete	5,6	5,7	5,4	5,8	6,0
Santana da Ponte Pensa	5,0	4,3	6,3	5,2	5,4
Santana de Parnaíba	4,4	4,6	4,6	4,6	4,8
Santo Anastácio	3,6	3,8	3,9	3,9	4,1
Santo André	3,9	4,5	4,5	4,1	4,3
Santo Antônio da Alegria	4,4	4,2	-	4,6	4,8
Santo Antônio de Posse	3,8	4,6	-	4,0	4,2
Santo Antônio do Aracanguá	3,8	4,5	4,1	4,0	4,2
Santo Antônio do Jardim	4,4	5,0	4,3	4,6	4,8
Santo Antônio do Pinhal	4,4	5,0	4,5	4,6	4,8
Santo Expedito	3,4	3,9	3,6	3,6	3,9
Santópolis do Aguapeí	4,1	4,5	-	4,3	4,5
Santos	4,0	4,8	4,6	4,2	4,4
São Bento do Sapucaí	4,7	5,0	-	4,9	5,1
São Bernardo do Campo	3,9	4,4	4,7	4,1	4,3
São Caetano do Sul	4,7	5,1	5,1	4,9	5,2
São Carlos	4,3	4,8	4,7	4,5	4,8
São Francisco	4,9	5,2	5,2	5,1	5,3
São João da Boa Vista	4,2	4,6	4,4	4,4	4,6
São João das Duas Pontes	4,2	-	-	4,4	4,6
São João de Iracema	4,7	4,2	4,1	4,9	5,1
São João do Pau d'Alho	4,5	5,0	5,6	4,7	4,9
São Joaquim da Barra	3,9	4,4	4,5	4,1	4,3
São José da Bela Vista	3,5	-	-	3,8	4,0
São José do Barreiro	3,8	4,0	3,8	4,0	4,2
São José do Rio Pardo	4,5	4,5	4,6	4,7	4,9
São José do Rio Preto	4,1	4,6	4,6	4,3	4,6
São José dos Campos	4,0	4,5	4,4	4,2	4,4
São Lourenço da Serra	4,1	4,8	4,4	4,3	4,5
São Luiz do Paraitinga	4,3	4,9	4,6	4,5	4,7
São Manuel	4,1	4,5	4,2	4,3	4,5
São Miguel Arcanjo	4,1	4,3	4,3	4,3	4,5
São Paulo	3,6	4,1	4,4	3,8	4,0
São Pedro	4,5	5,0	5,3	4,7	4,9
São Pedro do Turvo	3,9	-	4,2	4,1	4,3
São Roque	3,9	5,0	4,3	4,1	4,3
São Sebastião	4,3	4,7	4,5	4,5	4,7
São Sebastião da Grama	3,8	4,3	4,1	4,0	4,3
São Simão	4,1	4,9	4,3	4,3	4,6
São Vicente	3,7	4,3	4,0	3,9	4,1
Sarapuí	3,8	4,4	4,2	4,0	4,3
Sarutaiá	3,7	4,2	-	3,9	4,2

Anexo III: Estado de São Paulo – Ensino Médio
Rede Pública: Ideb e Projeções
2017/2021

Nome do Município	Ideb (N x P)			Projeções	
	2017	2019	2021	2019	2021
Sebastianópolis do Sul	4,4	5,5	4,9	4,6	4,8
Serra Azul	3,7	4,1	3,8	3,9	4,1
Serra Negra	4,2	4,5	4,6	4,4	4,6
Serrana	3,7	4,0	3,6	3,9	4,1
Sertãozinho	4,5	5,2	4,9	4,7	4,9
Sete Barras	3,9	3,9	4,1	4,1	4,4
Severínia	3,5	4,4	4,1	3,8	4,0
Silveiras	3,2	4,7	4,0	3,4	3,7
Socorro	4,5	4,9	4,5	4,7	4,9
Sorocaba	4,2	4,6	4,7	4,4	4,6
Sud Mennucci	5,1	4,9	-	5,3	5,5
Sumaré	4,0	4,7	4,4	4,2	4,5
Suzanápolis	4,5	4,7	4,4	4,7	4,9
Suzano	3,8	4,2	4,4	4,0	4,2
Tabapuã	4,6	4,7	4,6	4,8	5,0
Tabatinga	4,4	5,0	4,5	4,6	4,8
Taboão da Serra	3,8	4,5	4,6	4,1	4,3
Taciba	4,2	5,0	4,2	4,4	4,7
Taguaí	4,4	4,8	4,6	4,6	4,8
Taiaçu	3,7	4,6	4,1	3,9	4,1
Taiúva	4,6	5,5	4,9	4,8	5,0
Tambaú	3,9	4,3	4,3	4,2	4,4
Tanabi	4,6	4,9	-	4,8	5,0
Tapiraí	3,8	4,4	4,1	4,0	4,3
Tapiratiba	3,5	3,9	3,9	3,8	4,0
Taquaral	3,8	4,5	4,2	4,1	4,3
Taquaritinga	4,3	4,5	4,2	4,5	4,8
Taquarituba	4,5	5,0	5,0	4,7	4,9
Taquarivaí	4,4	4,4	3,9	4,6	4,8
Tarabai	3,8	4,3	-	4,0	4,2
Tarumã	3,4	4,6	4,3	3,6	3,8
Tatuí	4,1	4,5	4,4	4,3	4,5
Taubaté	4,5	4,9	4,6	4,7	4,9
Tejupá	4,0	4,1	4,5	4,3	4,5
Teodoro Sampaio	4,3	4,9	4,4	4,5	4,7
Terra Roxa	4,2	4,3	-	4,4	4,6
Tietê	3,9	4,9	4,9	4,1	4,3
Timburi	4,8	4,6	4,8	5,0	5,2
Torre de Pedra	4,2	5,2	5,2	4,4	4,6
Torrinha	3,7	4,3	-	3,9	4,1
Trabiju	3,3	3,5	3,8	3,5	3,8
Tremembé	4,0	4,4	4,6	4,2	4,4
Três Fronteiras	4,6	4,7	4,6	4,8	5,0
Tuiuti	4,3	4,7	4,4	4,6	4,8
Tupã	4,4	4,5	4,8	4,6	4,8
Tupi Paulista	4,3	4,8	4,3	4,5	4,7
Turiúba	4,5	4,9	4,7	4,7	4,9
Turmalina	-	4,5	-	-	4,7
Ubarana	3,8	4,4	4,2	4,1	4,3
Ubatuba	4,1	4,4	4,2	4,3	4,5
Ubirajara	3,1	-	-	3,3	3,5
Uchoa	4,8	5,0	4,6	5,0	5,2
União Paulista	3,9	-	4,0	4,1	4,3
Urânia	4,3	5,2	5,0	4,6	4,8
Uru	4,2	-	5,0	4,4	4,6
Urupês	4,1	4,7	4,7	4,3	4,5
Valentim Gentil	3,9	4,4	-	4,2	4,4
Valinhos	4,4	4,9	4,6	4,6	4,9
Valparaíso	3,9	4,4	4,2	4,2	4,4
Vargem	4,0	-	3,5	4,2	4,4
Vargem Grande do Sul	4,1	4,6	4,4	4,4	4,6
Vargem Grande Paulista	4,1	4,6	4,2	4,3	4,5

Anexo III: Estado de São Paulo – Ensino Médio
Rede Pública: Ideb e Projeções
2017/2021

Nome do Município	Ideb (N x P)			Projeções	
	2017	2019	2021	2019	2021
Várzea Paulista	3,9	4,5	4,3	4,1	4,3
Vera Cruz	4,2	4,9	4,3	4,4	4,6
Vinhedo	4,2	4,9	4,6	4,4	4,7
Viradouro	3,8	4,3	-	4,1	4,3
Vista Alegre do Alto	4,4	5,0	4,2	4,7	4,9
Vitória Brasil	4,2	4,5	3,5	4,4	4,6
Votorantim	4,2	4,7	4,6	4,4	4,6
Votuporanga	4,0	5,0	4,6	4,2	4,4
Zacarias	4,3	-	-	4,5	4,7

Fonte: MEC/Inep – elaborada pelo DGA/GGE/DPE/FDE.

Anexo III

MUNICÍPIOS

ENSINO MÉDIO
TAXA DE APROVAÇÃO

Anexo III: Estado de São Paulo – Ensino Médio
Rede Estadual: Taxa de Aprovação e Indicador de Rendimento
2017/2021

Nome do Município	Taxa de Aprovação			Indicador de Rendimento (P)		
	2017	2019	2021	2017	2019	2021
Adamantina	92,5	97,9	98,8	0,93	0,98	0,99
Adolfo	96,2	96,9	97,8	0,96	0,97	0,98
Aguaí	86,3	93,4	92,3	0,86	0,93	0,92
Águas da Prata	98,3	93,9	83,8	0,98	0,94	0,84
Águas de Lindóia	88,0	92,9	96,3	0,88	0,93	0,96
Águas de Santa Bárbara	90,7	97,2	95,7	0,91	0,97	0,96
Águas de São Pedro	97,9	94,7	100,0	0,98	0,95	1,00
Agudos	87,0	93,4	89,9	0,87	0,93	0,90
Alambari	80,3	98,2	100,0	0,80	0,98	1,00
Alfredo Marcondes	90,6	90,3	91,0	0,91	0,90	0,91
Altair	90,2	99,3	100,0	0,90	0,99	1,00
Altinópolis	90,0	90,5	81,1	0,90	0,91	0,81
Alto Alegre	87,7	87,5	100,0	0,88	0,87	1,00
Alumínio	94,5	98,1	93,4	0,94	0,98	0,93
Álvares Florence	97,0	95,5	96,6	0,97	0,95	0,97
Álvares Machado	81,5	90,9	94,1	0,81	0,91	0,94
Álvaro de Carvalho	95,7	93,2	99,1	0,96	0,93	0,99
Alvinlândia	86,0	100,0	100,0	0,86	1,00	1,00
Americana	88,6	93,3	91,8	0,89	0,93	0,92
Américo Brasiliense	84,2	94,9	98,8	0,84	0,95	0,99
Américo de Campos	98,1	99,3	100,0	0,98	0,99	1,00
Amparo	91,9	94,4	96,5	0,92	0,94	0,97
Analândia	94,5	87,2	100,0	0,95	0,87	1,00
Andradina	90,3	96,8	97,8	0,90	0,97	0,98
Angatuba	89,8	96,1	90,6	0,90	0,96	0,91
Anhembi	79,5	98,2	94,3	0,80	0,98	0,94
Anhumas	89,1	94,1	89,8	0,89	0,94	0,90
Aparecida	92,2	93,4	91,0	0,92	0,93	0,91
Aparecida d'Oeste	93,4	97,4	100,0	0,93	0,97	1,00
Apiaí	97,5	97,2	99,3	0,97	0,97	0,99
Araçariguama	83,1	94,8	80,9	0,83	0,95	0,81
Araçatuba	89,8	93,6	97,9	0,90	0,94	0,98
Araçoiaba da Serra	96,0	96,9	95,9	0,96	0,97	0,96
Aramina	92,2	86,2	92,5	0,92	0,86	0,92
Arandu	89,1	93,2	87,6	0,89	0,93	0,88
Arapeí	80,7	84,8	97,7	0,81	0,85	0,98
Araraquara	86,5	94,3	98,0	0,86	0,94	0,98
Araras	91,8	91,6	94,0	0,92	0,92	0,94
Arco-Íris	100,0	100,0	-	1,00	1,00	-
Arealva	91,7	94,4	91,1	0,92	0,94	0,91
Areias	85,7	86,0	93,0	0,86	0,86	0,93
Areiópolis	91,2	92,2	96,4	0,91	0,92	0,96
Ariranha	99,6	98,8	100,0	1,00	0,99	1,00
Artur Nogueira	88,0	91,0	95,0	0,88	0,91	0,95
Arujá	88,9	90,4	94,9	0,89	0,90	0,95
Aspásia	94,4	100,0	100,0	0,94	1,00	1,00
Assis	86,9	92,1	91,6	0,87	0,92	0,92
Atibaia	91,5	94,7	96,6	0,92	0,95	0,97
Auriflama	96,2	98,5	95,5	0,96	0,98	0,96
Avaí	94,7	96,8	98,5	0,95	0,97	0,99
Avanhandava	92,4	91,5	97,1	0,92	0,92	0,97
Avaré	83,7	90,6	91,9	0,84	0,91	0,92
Bady Bassitt	77,8	80,8	96,5	0,78	0,81	0,96
Balbinos	-	100,0	-	-	1,00	-
Bálsamo	86,4	97,9	99,3	0,86	0,98	0,99
Bananal	79,7	83,4	93,6	0,80	0,83	0,94
Barão de Antonina	90,1	100,0	98,9	0,90	1,00	0,99
Barbosa	79,9	94,8	100,0	0,80	0,95	1,00
Bariri	90,9	92,4	93,9	0,91	0,92	0,94
Barra Bonita	94,3	98,1	99,6	0,94	0,98	1,00
Barra do Chapéu	81,0	99,1	100,0	0,81	0,99	1,00
Barra do Turvo	91,2	95,8	98,3	0,91	0,96	0,98

Anexo III: Estado de São Paulo – Ensino Médio
Rede Estadual: Taxa de Aprovação e Indicador de Rendimento
2017/2021

Nome do Município	Taxa de Aprovação			Indicador de Rendimento (P)		
	2017	2019	2021	2017	2019	2021
Barretos	93,5	97,4	97,2	0,93	0,97	0,97
Barrinha	94,7	95,9	97,0	0,95	0,96	0,97
Barueri	86,9	94,2	95,0	0,87	0,94	0,95
Bastos	90,8	95,6	97,6	0,91	0,96	0,98
Batatais	90,1	90,3	93,5	0,90	0,90	0,93
Bauru	86,1	87,9	95,2	0,86	0,88	0,95
Bebedouro	94,1	95,6	97,2	0,94	0,96	0,97
Bento de Abreu	97,9	98,0	100,0	0,98	0,98	1,00
Bernardino de Campos	91,5	96,0	99,2	0,92	0,96	0,99
Bertioga	83,4	91,8	90,3	0,83	0,92	0,90
Bilac	88,7	98,9	99,0	0,89	0,99	0,99
Birigui	88,3	94,2	98,5	0,88	0,94	0,99
Biritiba Mirim	86,0	89,8	90,4	0,86	0,90	0,90
Boa Esperança do Sul	77,1	85,9	100,0	0,77	0,86	1,00
Bocaina	88,7	88,7	86,9	0,89	0,89	0,87
Bofete	71,4	93,8	98,8	0,71	0,94	0,99
Boituva	81,9	86,1	84,5	0,82	0,86	0,84
Bom Jesus dos Perdões	93,8	97,0	99,4	0,94	0,97	0,99
Bom Sucesso de Itararé	90,4	93,1	98,5	0,90	0,93	0,98
Borá	100,0	-	-	1,00	-	-
Boracéia	98,2	99,3	97,6	0,98	0,99	0,98
Borborema	97,3	98,7	99,6	0,97	0,99	1,00
Borebi	74,7	97,1	100,0	0,75	0,97	1,00
Botucatu	85,5	87,8	94,3	0,86	0,88	0,94
Bragança Paulista	90,9	93,3	97,0	0,91	0,93	0,97
Braúna	89,9	94,2	97,5	0,90	0,94	0,98
Brejo Alegre	87,9	94,6	100,0	0,88	0,95	1,00
Brodowski	80,6	87,1	83,6	0,81	0,87	0,84
Brotas	83,4	92,1	98,3	0,83	0,92	0,98
Buri	93,5	99,3	99,9	0,94	0,99	1,00
Buritama	95,0	99,1	98,6	0,95	0,99	0,99
Buritizal	97,9	97,4	100,0	0,98	0,97	1,00
Cabrália Paulista	92,6	94,4	88,7	0,93	0,94	0,89
Cabreúva	86,6	97,4	95,7	0,87	0,97	0,96
Caçapava	91,8	93,5	96,7	0,92	0,93	0,97
Cachoeira Paulista	89,6	94,7	92,5	0,90	0,95	0,92
Caconde	91,2	95,2	97,5	0,91	0,95	0,98
Cafelândia	84,8	89,9	96,6	0,85	0,90	0,97
Caiabu	87,8	91,2	98,0	0,88	0,91	0,98
Caieiras	94,1	96,3	97,8	0,94	0,96	0,98
Caiuá	92,4	100,0	99,0	0,92	1,00	0,99
Cajamar	90,2	96,1	98,0	0,90	0,96	0,98
Cajati	89,2	94,6	95,1	0,89	0,95	0,95
Cajobi	94,1	100,0	100,0	0,94	1,00	1,00
Cajuru	92,2	89,7	97,2	0,92	0,90	0,97
Campina do Monte Alegre	89,2	93,9	99,3	0,89	0,94	0,99
Campinas	86,3	91,0	95,4	0,86	0,91	0,95
Campo Limpo Paulista	86,2	93,5	94,0	0,86	0,94	0,94
Campos do Jordão	79,6	79,8	86,4	0,80	0,80	0,86
Campos Novos Paulista	93,5	96,5	97,6	0,93	0,96	0,98
Cananéia	78,9	79,5	86,7	0,79	0,79	0,87
Canas	69,1	94,3	87,7	0,69	0,94	0,88
Cândido Mota	91,9	96,6	97,8	0,92	0,97	0,98
Cândido Rodrigues	100,0	100,0	98,1	1,00	1,00	0,98
Canitar	85,6	96,0	99,5	0,86	0,96	0,99
Capão Bonito	88,7	94,2	98,2	0,89	0,94	0,98
Capela do Alto	87,0	91,9	93,3	0,87	0,92	0,93
Capivari	84,4	94,7	96,5	0,84	0,95	0,97
Caraguatatuba	97,3	98,5	96,0	0,97	0,98	0,96
Carapicuíba	85,7	91,4	95,0	0,86	0,91	0,95
Cardoso	96,5	97,0	100,0	0,96	0,97	1,00
Casa Branca	92,6	90,2	92,2	0,93	0,90	0,92

Anexo III: Estado de São Paulo – Ensino Médio
Rede Estadual: Taxa de Aprovação e Indicador de Rendimento
2017/2021

Nome do Município	Taxa de Aprovação			Indicador de Rendimento (P)		
	2017	2019	2021	2017	2019	2021
Cássia dos Coqueiros	93,7	96,6	100,0	0,94	0,97	1,00
Castilho	92,0	94,9	97,5	0,92	0,95	0,97
Catanduva	92,0	96,2	98,4	0,92	0,96	0,98
Catiguá	94,4	97,8	98,6	0,94	0,98	0,99
Cedral	92,9	94,4	87,0	0,93	0,94	0,87
Cerqueira César	88,0	95,0	94,7	0,88	0,95	0,95
Cerquilho	91,4	91,6	97,2	0,91	0,92	0,97
Cesário Lange	87,2	87,1	92,9	0,87	0,87	0,93
Charqueada	88,8	90,7	95,5	0,89	0,91	0,96
Chavantes	88,5	93,6	96,0	0,88	0,94	0,96
Clementina	96,2	98,6	97,1	0,96	0,99	0,97
Colina	90,6	99,0	98,0	0,91	0,99	0,98
Colômbia	95,3	98,0	92,7	0,95	0,98	0,93
Conchal	91,4	93,8	97,6	0,91	0,94	0,98
Conchas	88,5	90,7	95,9	0,89	0,91	0,96
Cordeirópolis	93,5	90,5	85,7	0,93	0,91	0,86
Coroados	93,3	97,4	94,8	0,93	0,97	0,95
Coronel Macedo	89,0	90,0	96,4	0,89	0,90	0,96
Corumbataí	99,3	99,3	100,0	0,99	0,99	1,00
Cosmópolis	88,5	96,3	94,1	0,88	0,96	0,94
Cosmorama	91,2	95,4	99,0	0,91	0,95	0,99
Cotia	83,5	88,8	92,6	0,83	0,89	0,93
Cravinhos	82,4	86,6	99,8	0,82	0,87	1,00
Cristais Paulista	87,4	97,4	96,7	0,87	0,97	0,97
Cruzália	98,7	100,0	100,0	0,99	1,00	1,00
Cruzeiro	87,9	93,3	93,0	0,88	0,93	0,93
Cubatão	82,1	91,5	90,8	0,82	0,91	0,91
Cunha	80,0	91,6	94,6	0,80	0,92	0,95
Descalvado	85,7	94,1	97,0	0,86	0,94	0,97
Diadema	93,4	96,5	96,3	0,93	0,97	0,96
Dirce Reis	94,3	100,0	100,0	0,94	1,00	1,00
Divinolândia	87,8	90,1	94,9	0,88	0,90	0,95
Dobrada	100,0	100,0	100,0	1,00	1,00	1,00
Dois Córregos	92,8	99,3	99,6	0,93	0,99	1,00
Dolcinópolis	97,3	93,5	98,0	0,97	0,93	0,98
Dourado	95,3	99,0	100,0	0,95	0,99	1,00
Dracena	89,5	93,0	94,3	0,89	0,93	0,94
Duartina	88,4	93,7	99,7	0,88	0,94	1,00
Dumont	94,1	97,8	100,0	0,94	0,98	1,00
Echaporã	90,2	87,8	100,0	0,90	0,88	1,00
Eldorado	87,7	93,5	92,0	0,88	0,93	0,92
Elias Fausto	84,1	92,5	89,9	0,84	0,92	0,90
Elisiário	100,0	100,0	100,0	1,00	1,00	1,00
Embaúba	94,9	100,0	100,0	0,95	1,00	1,00
Embu das Artes	83,7	89,4	95,5	0,84	0,89	0,96
Embu-Guaçu	89,6	96,0	99,0	0,90	0,96	0,99
Emilianópolis	98,9	100,0	100,0	0,99	1,00	1,00
Engenheiro Coelho	82,8	89,7	93,8	0,83	0,90	0,94
Espírito Santo do Pinhal	89,6	92,8	96,4	0,90	0,93	0,96
Espírito Santo do Turvo	93,3	96,4	100,0	0,93	0,96	1,00
Estiva Gerbi	95,7	98,7	99,1	0,96	0,99	0,99
Estrela do Norte	91,5	95,5	100,0	0,92	0,95	1,00
Estrela d'Oeste	94,1	98,0	99,5	0,94	0,98	0,99
Euclides da Cunha Paulista	94,9	98,7	100,0	0,95	0,99	1,00
Fartura	93,8	96,6	97,3	0,94	0,97	0,97
Fernando Prestes	96,1	96,6	100,0	0,96	0,97	1,00
Fernandópolis	92,0	96,1	99,5	0,92	0,96	0,99
Fernão	88,9	100,0	100,0	0,89	1,00	1,00
Ferraz de Vasconcelos	85,1	89,2	95,1	0,85	0,89	0,95
Flora Rica	100,0	96,0	98,6	1,00	0,96	0,99
Floreal	85,6	100,0	100,0	0,86	1,00	1,00
Flórida Paulista	86,6	92,6	100,0	0,87	0,93	1,00

Anexo III: Estado de São Paulo – Ensino Médio
Rede Estadual: Taxa de Aprovação e Indicador de Rendimento
2017/2021

Nome do Município	Taxa de Aprovação			Indicador de Rendimento (P)		
	2017	2019	2021	2017	2019	2021
Florínea	93,4	97,4	91,4	0,93	0,97	0,91
Franca	89,5	91,5	94,7	0,90	0,92	0,95
Francisco Morato	94,2	92,7	97,7	0,94	0,93	0,98
Franco da Rocha	92,7	95,8	98,4	0,93	0,96	0,98
Gabriel Monteiro	100,0	100,0	100,0	1,00	1,00	1,00
Gália	93,5	89,4	100,0	0,94	0,89	1,00
Garça	94,7	94,5	96,2	0,95	0,95	0,96
Gastão Vidigal	97,1	97,1	100,0	0,97	0,97	1,00
Gavião Peixoto	84,1	96,3	100,0	0,84	0,96	1,00
General Salgado	90,7	96,2	100,0	0,91	0,96	1,00
Getulina	71,2	94,9	97,9	0,71	0,95	0,98
Glicério	82,2	100,0	99,0	0,82	1,00	0,99
Guaiçara	75,7	91,2	99,4	0,76	0,91	0,99
Guaimbê	80,8	87,6	100,0	0,81	0,88	1,00
Guaíra	90,5	97,9	98,7	0,90	0,98	0,99
Guapiaçu	89,7	93,9	88,8	0,90	0,94	0,89
Guapiara	96,4	96,7	98,5	0,96	0,97	0,98
Guará	82,7	94,0	99,8	0,83	0,94	1,00
Guaraçaí	89,7	93,8	98,3	0,90	0,94	0,98
Guaraci	97,3	100,0	100,0	0,97	1,00	1,00
Guarani d'Oeste	98,5	100,0	-	0,98	1,00	-
Guarantã	76,3	80,0	92,4	0,76	0,80	0,92
Guararapes	92,5	96,9	99,9	0,92	0,97	1,00
Guararema	87,5	93,4	96,4	0,88	0,93	0,96
Guaratinguetá	82,3	85,8	93,0	0,82	0,86	0,93
Guareí	91,6	94,9	86,0	0,92	0,95	0,86
Guariba	95,2	97,3	99,2	0,95	0,97	0,99
Guarujá	83,0	93,1	90,5	0,83	0,93	0,90
Guarulhos	87,5	91,3	94,0	0,87	0,91	0,94
Guatapará	88,8	89,5	89,0	0,89	0,90	0,89
Guzolândia	97,5	100,0	99,1	0,98	1,00	0,99
Herculândia	91,8	93,0	100,0	0,92	0,93	1,00
Holambra	84,8	90,8	98,1	0,85	0,91	0,98
Hortolândia	90,2	95,3	95,3	0,90	0,95	0,95
Iacanga	94,3	90,2	92,4	0,94	0,90	0,92
Iacri	91,5	96,5	94,7	0,92	0,97	0,95
Iaras	93,5	92,9	95,0	0,93	0,93	0,95
Ibaté	94,5	97,5	97,4	0,95	0,97	0,97
Ibirá	90,4	88,0	100,0	0,90	0,88	1,00
Ibirarema	76,5	87,9	92,9	0,76	0,88	0,93
Ibitinga	89,5	95,2	93,1	0,90	0,95	0,93
Ibiúna	88,0	94,8	96,0	0,88	0,95	0,96
Icém	92,8	98,3	98,7	0,93	0,98	0,99
Iepê	94,2	96,6	99,7	0,94	0,97	1,00
Igaraçu do Tietê	82,4	93,4	96,2	0,82	0,93	0,96
Igarapava	88,6	93,2	97,1	0,89	0,93	0,97
Igaratá	85,1	86,4	98,1	0,85	0,86	0,98
Iguape	94,0	96,4	96,6	0,94	0,96	0,97
Ilha Comprida	89,1	98,7	98,9	0,89	0,99	0,99
Ilha Solteira	94,2	95,0	97,4	0,94	0,95	0,97
Ilhabela	95,7	98,7	99,0	0,96	0,99	0,99
Indaiatuba	90,1	94,3	90,8	0,90	0,94	0,91
Indiana	91,8	94,4	95,4	0,92	0,94	0,95
Indiaporã	76,0	93,5	100,0	0,76	0,93	1,00
Inúbia Paulista	90,8	90,6	-	0,91	0,91	-
Ipaussu	92,4	97,9	97,8	0,92	0,98	0,98
Iperó	92,2	96,9	94,2	0,92	0,97	0,94
Ipeúna	93,4	100,0	99,2	0,93	1,00	0,99
Ipiguá	89,4	95,4	85,1	0,89	0,95	0,85
Iporanga	95,3	92,1	98,3	0,95	0,92	0,98
Ipuã	85,6	93,5	99,0	0,86	0,94	0,99
Iracemápolis	84,0	90,9	90,2	0,84	0,91	0,90

Anexo III: Estado de São Paulo – Ensino Médio
Rede Estadual: Taxa de Aprovação e Indicador de Rendimento
2017/2021

Nome do Município	Taxa de Aprovação			Indicador de Rendimento (P)		
	2017	2019	2021	2017	2019	2021
Irapuã	96,5	99,3	96,4	0,97	0,99	0,96
Irapuru	80,6	89,4	94,7	0,81	0,89	0,95
Itaberá	92,8	95,8	98,9	0,93	0,96	0,99
Itaí	82,2	94,9	98,1	0,82	0,95	0,98
Itajobi	83,7	96,2	99,1	0,84	0,96	0,99
Itaju	98,4	98,0	93,7	0,98	0,98	0,94
Itanhaém	85,2	89,6	98,4	0,85	0,90	0,98
Itaoca	99,4	99,3	99,4	0,99	0,99	0,99
Itapecerica da Serra	88,8	94,7	96,1	0,89	0,95	0,96
Itapetininga	88,9	92,2	93,2	0,89	0,92	0,93
Itapeva	92,3	97,3	99,0	0,92	0,97	0,99
Itapevi	86,0	90,5	96,1	0,86	0,90	0,96
Itapira	83,8	90,2	95,5	0,84	0,90	0,95
Itapirapuã Paulista	96,6	93,9	97,9	0,97	0,94	0,98
Itápolis	95,1	97,8	99,8	0,95	0,98	1,00
Itaporanga	87,8	94,2	88,5	0,88	0,94	0,89
Itapuí	94,2	95,2	93,4	0,94	0,95	0,93
Itapura	90,2	94,7	97,5	0,90	0,95	0,98
Itaquaquecetuba	85,4	89,5	95,3	0,85	0,89	0,95
Itararé	81,9	92,6	92,2	0,82	0,93	0,92
Itariri	88,5	96,1	98,9	0,88	0,96	0,99
Itatiba	87,8	94,1	96,9	0,88	0,94	0,97
Itatinga	88,2	90,0	89,3	0,88	0,90	0,89
Itirapina	88,9	98,3	100,0	0,89	0,98	1,00
Itirapuã	79,0	90,4	97,4	0,79	0,90	0,97
Itobi	77,3	73,0	99,5	0,77	0,73	0,99
Itu	87,8	95,4	92,0	0,88	0,95	0,92
Itupeva	88,8	90,6	94,0	0,89	0,91	0,94
Ituverava	74,4	94,4	95,8	0,74	0,94	0,96
Jaborandi	97,9	100,0	99,3	0,98	1,00	0,99
Jaboticabal	86,6	91,3	97,9	0,87	0,91	0,98
Jacareí	88,6	93,5	95,6	0,89	0,94	0,96
Jaci	99,6	88,6	100,0	1,00	0,89	1,00
Jacupiranga	93,3	92,7	100,0	0,93	0,93	1,00
Jaguariúna	90,5	96,0	90,3	0,91	0,96	0,90
Jales	95,1	97,0	98,8	0,95	0,97	0,99
Jambeiro	91,8	96,4	96,0	0,92	0,96	0,96
Jandira	86,4	93,5	96,0	0,86	0,94	0,96
Jardinópolis	79,2	93,6	90,6	0,79	0,94	0,91
Jarinu	87,6	91,7	95,9	0,88	0,92	0,96
Jaú	91,8	96,1	94,1	0,92	0,96	0,94
Jeriquara	94,4	97,8	100,0	0,94	0,98	1,00
Joanópolis	99,1	96,4	87,2	0,99	0,96	0,87
João Ramalho	84,6	95,3	94,0	0,85	0,95	0,94
José Bonifácio	88,7	86,9	98,1	0,89	0,87	0,98
Júlio Mesquita	94,4	94,8	99,1	0,94	0,95	0,99
Jumirim	93,4	98,2	96,7	0,93	0,98	0,97
Jundiaí	87,6	93,2	96,9	0,88	0,93	0,97
Junqueirópolis	92,9	95,0	99,6	0,93	0,95	1,00
Juquiá	96,6	96,6	98,6	0,97	0,97	0,99
Juquitiba	93,7	96,5	99,5	0,94	0,96	0,99
Lagoinha	95,9	93,5	98,8	0,96	0,94	0,99
Laranjal Paulista	89,3	88,5	99,4	0,89	0,88	0,99
Lavínia	96,6	99,4	99,4	0,97	0,99	0,99
Lavrinhas	75,2	83,4	99,1	0,75	0,83	0,99
Leme	91,2	93,7	96,2	0,91	0,94	0,96
Lençóis Paulista	89,7	95,1	95,0	0,90	0,95	0,95
Limeira	84,4	90,9	93,8	0,84	0,91	0,94
Lindóia	92,6	98,7	97,8	0,93	0,99	0,98
Lins	82,9	85,4	95,3	0,83	0,85	0,95
Lorena	80,7	87,9	94,1	0,81	0,88	0,94
Lourdes	96,0	98,8	100,0	0,96	0,99	1,00

Anexo III: Estado de São Paulo – Ensino Médio
Rede Estadual: Taxa de Aprovação e Indicador de Rendimento
2017/2021

Nome do Município	Taxa de Aprovação			Indicador de Rendimento (P)		
	2017	2019	2021	2017	2019	2021
Louveira	90,7	95,2	97,5	0,91	0,95	0,98
Lucélia	87,9	93,3	96,3	0,88	0,93	0,96
Lucianópolis	94,2	100,0	98,9	0,94	1,00	0,99
Luís Antônio	72,9	80,5	97,8	0,73	0,81	0,98
Luiziânia	85,9	98,7	100,0	0,86	0,99	1,00
Lupércio	91,0	95,3	100,0	0,91	0,95	1,00
Lutécia	92,6	99,2	94,0	0,93	0,99	0,94
Macatuba	92,0	96,7	95,3	0,92	0,97	0,95
Macaubal	91,6	95,0	100,0	0,92	0,95	1,00
Macedônia	94,5	98,0	100,0	0,94	0,98	1,00
Magda	84,2	91,6	97,5	0,84	0,92	0,97
Mairinque	95,3	96,3	95,8	0,95	0,96	0,96
Mairiporã	96,0	95,0	96,2	0,96	0,95	0,96
Manduri	90,7	88,5	92,7	0,91	0,88	0,93
Marabá Paulista	97,6	97,7	97,5	0,98	0,98	0,98
Maracaí	92,8	96,3	97,5	0,93	0,96	0,98
Marapoama	87,7	98,6	100,0	0,88	0,99	1,00
Mariápolis	76,9	-	100,0	0,77	-	1,00
Marília	93,1	93,2	97,8	0,93	0,93	0,98
Marinópolis	98,7	100,0	100,0	0,99	1,00	1,00
Martinópolis	89,5	95,8	96,9	0,89	0,96	0,97
Matão	92,3	95,5	98,0	0,92	0,96	0,98
Mauá	87,6	90,3	94,1	0,88	0,90	0,94
Mendonça	89,8	94,1	93,4	0,90	0,94	0,93
Meridiano	89,2	100,0	100,0	0,89	1,00	1,00
Mesópolis	94,0	96,8	-	0,94	0,97	-
Miguelópolis	90,7	95,0	98,2	0,91	0,95	0,98
Mineiros do Tietê	93,3	96,2	100,0	0,93	0,96	1,00
Mira Estrela	97,2	98,7	100,0	0,97	0,99	1,00
Miracatu	89,9	97,7	96,2	0,90	0,98	0,96
Mirandópolis	91,3	99,2	99,8	0,91	0,99	1,00
Mirante do Paranapanema	91,2	98,8	99,3	0,91	0,99	0,99
Mirassol	91,9	94,5	93,2	0,92	0,95	0,93
Mirassolândia	77,4	89,1	87,4	0,77	0,89	0,87
Mococa	91,8	94,1	98,0	0,92	0,94	0,98
Mogi das Cruzes	88,3	91,6	94,8	0,88	0,92	0,95
Mogi Guaçu	90,1	92,0	92,2	0,90	0,92	0,92
Mogi Mirim	89,5	92,9	97,2	0,89	0,93	0,97
Mombuca	100,0	100,0	100,0	1,00	1,00	1,00
Monções	100,0	98,6	100,0	1,00	0,99	1,00
Mongaguá	82,2	89,6	93,8	0,82	0,90	0,94
Monte Alegre do Sul	95,4	95,8	93,4	0,95	0,96	0,93
Monte Alto	94,7	96,1	97,5	0,95	0,96	0,97
Monte Aprazível	92,8	93,2	97,1	0,93	0,93	0,97
Monte Azul Paulista	92,1	96,8	90,0	0,92	0,97	0,90
Monte Castelo	91,3	100,0	99,3	0,91	1,00	0,99
Monte Mor	90,2	93,5	95,9	0,90	0,94	0,96
Monteiro Lobato	93,9	91,8	98,5	0,94	0,92	0,98
Morro Agudo	89,8	93,8	100,0	0,90	0,94	1,00
Morungaba	75,3	83,4	99,8	0,75	0,83	1,00
Motuca	95,5	86,0	83,5	0,95	0,86	0,83
Murutinga do Sul	96,1	99,2	100,0	0,96	0,99	1,00
Nantes	98,4	100,0	100,0	0,98	1,00	1,00
Narandiba	85,6	97,7	88,8	0,86	0,98	0,89
Natividade da Serra	84,3	94,2	94,1	0,84	0,94	0,94
Nazaré Paulista	96,8	95,6	100,0	0,97	0,96	1,00
Neves Paulista	91,6	97,7	100,0	0,92	0,98	1,00
Nhandeara	95,4	98,5	100,0	0,95	0,99	1,00
Nipoã	98,5	93,9	100,0	0,99	0,94	1,00
Nova Aliança	65,8	71,6	91,5	0,66	0,72	0,92
Nova Campina	96,1	96,9	100,0	0,96	0,97	1,00
Nova Canaã Paulista	100,0	100,0	100,0	1,00	1,00	1,00

Anexo III: Estado de São Paulo – Ensino Médio
Rede Estadual: Taxa de Aprovação e Indicador de Rendimento
2017/2021

Nome do Município	Taxa de Aprovação			Indicador de Rendimento (P)		
	2017	2019	2021	2017	2019	2021
Nova Castilho	-	-	100,0	-	-	1,00
Nova Europa	97,3	98,6	100,0	0,97	0,99	1,00
Nova Granada	85,0	84,6	92,7	0,85	0,85	0,93
Nova Guataporanga	94,4	98,5	95,5	0,94	0,99	0,96
Nova Independência	95,0	97,1	98,0	0,95	0,97	0,98
Nova Luzitânia	95,1	98,6	100,0	0,95	0,99	1,00
Nova Odessa	94,4	97,4	96,9	0,94	0,97	0,97
Novais	97,1	94,0	96,5	0,97	0,94	0,97
Novo Horizonte	93,2	97,1	99,4	0,93	0,97	0,99
Nuporanga	94,0	100,0	99,5	0,94	1,00	0,99
Ocauçu	95,9	97,8	99,4	0,96	0,98	0,99
Óleo	92,4	98,8	94,0	0,92	0,99	0,94
Olímpia	96,6	98,2	96,4	0,97	0,98	0,96
Onda Verde	76,8	96,8	98,7	0,77	0,97	0,99
Oriente	90,8	95,3	92,8	0,91	0,95	0,93
Orindiúva	99,2	99,1	99,5	0,99	0,99	1,00
Orlândia	83,3	95,1	96,8	0,83	0,95	0,97
Osasco	88,2	89,4	95,5	0,88	0,89	0,96
Oscar Bressane	99,1	97,1	100,0	0,99	0,97	1,00
Osvaldo Cruz	94,3	96,5	97,1	0,94	0,97	0,97
Ourinhos	89,9	94,1	93,5	0,90	0,94	0,93
Ouro Verde	92,1	95,3	91,1	0,92	0,95	0,91
Ouroeste	94,7	95,2	99,3	0,95	0,95	0,99
Pacaembu	76,1	86,4	94,5	0,76	0,86	0,94
Palestina	93,9	96,8	97,6	0,94	0,97	0,98
Palmares Paulista	80,1	93,4	93,8	0,80	0,93	0,94
Palmeira d'Oeste	94,5	99,2	96,8	0,95	0,99	0,97
Palmital	86,0	93,3	99,0	0,86	0,93	0,99
Panorama	82,2	96,8	100,0	0,82	0,97	1,00
Paraguaçu Paulista	90,3	95,5	94,6	0,90	0,95	0,95
Paraibuna	86,5	91,0	94,9	0,87	0,91	0,95
Paraíso	87,2	96,2	97,8	0,87	0,96	0,98
Paranapanema	86,4	96,2	95,9	0,86	0,96	0,96
Paranapuã	94,8	96,4	100,0	0,95	0,96	1,00
Parapuã	80,1	96,4	100,0	0,80	0,96	1,00
Pardinho	89,5	81,4	97,0	0,89	0,81	0,97
Pariquera-Açu	90,1	94,5	97,0	0,90	0,94	0,97
Parisi	100,0	100,0	98,6	1,00	1,00	0,99
Patrocínio Paulista	85,1	91,3	92,6	0,85	0,91	0,93
Paulicéia	92,6	90,2	84,9	0,93	0,90	0,85
Paulínia	86,8	89,2	87,9	0,87	0,89	0,88
Paulistânia	95,7	94,1	95,1	0,96	0,94	0,95
Paulo de Faria	96,9	98,6	100,0	0,97	0,99	1,00
Pederneiras	84,8	86,6	91,1	0,85	0,87	0,91
Pedra Bela	90,7	96,2	100,0	0,91	0,96	1,00
Pedranópolis	100,0	98,9	100,0	1,00	0,99	1,00
Pedregulho	90,6	94,4	90,1	0,91	0,94	0,90
Pedreira	89,8	87,6	90,9	0,90	0,88	0,91
Pedrinhas Paulista	93,2	100,0	100,0	0,93	1,00	1,00
Pedro de Toledo	95,1	98,9	96,1	0,95	0,99	0,96
Penápolis	89,3	95,8	93,9	0,89	0,96	0,94
Pereira Barreto	94,3	98,1	100,0	0,94	0,98	1,00
Pereiras	87,4	99,2	100,0	0,87	0,99	1,00
Peruíbe	86,8	90,6	94,0	0,87	0,91	0,94
Piacatu	96,9	99,0	100,0	0,97	0,99	1,00
Piedade	93,2	96,3	92,6	0,93	0,96	0,93
Pilar do Sul	90,9	97,7	96,1	0,91	0,98	0,96
Pindamonhangaba	89,3	92,5	95,7	0,89	0,92	0,96
Pindorama	89,3	92,4	100,0	0,89	0,92	1,00
Pinhalzinho	93,6	91,2	100,0	0,94	0,91	1,00
Piquerobi	90,0	94,7	94,3	0,90	0,95	0,94
Piquete	93,2	89,2	90,5	0,93	0,89	0,91

Anexo III: Estado de São Paulo – Ensino Médio
Rede Estadual: Taxa de Aprovação e Indicador de Rendimento
2017/2021

Nome do Município	Taxa de Aprovação			Indicador de Rendimento (P)		
	2017	2019	2021	2017	2019	2021
Piracaia	88,8	94,2	94,7	0,89	0,94	0,95
Piracicaba	92,6	94,7	94,0	0,93	0,95	0,94
Piraju	94,2	96,3	95,0	0,94	0,96	0,95
Pirajuí	98,2	99,8	98,8	0,98	1,00	0,99
Pirangi	100,0	99,7	100,0	1,00	1,00	1,00
Pirapora do Bom Jesus	80,8	94,3	92,1	0,81	0,94	0,92
Pirapozinho	82,5	95,3	91,4	0,82	0,95	0,91
Pirassununga	85,9	92,2	91,9	0,86	0,92	0,92
Piratininga	81,0	84,0	92,0	0,81	0,84	0,92
Pitangueiras	91,8	94,1	93,2	0,92	0,94	0,93
Planalto	82,2	87,0	96,5	0,82	0,87	0,96
Platina	81,7	97,7	94,3	0,82	0,98	0,94
Poá	87,8	92,2	95,3	0,88	0,92	0,95
Poloni	80,2	96,5	94,5	0,80	0,96	0,94
Pompéia	90,4	90,5	89,9	0,90	0,90	0,90
Pongaí	92,4	96,4	100,0	0,92	0,96	1,00
Pontal	96,4	96,6	93,3	0,96	0,97	0,93
Pontalinda	84,6	99,0	100,0	0,85	0,99	1,00
Pontes Gestal	87,1	95,9	95,5	0,87	0,96	0,95
Populina	97,3	99,1	100,0	0,97	0,99	1,00
Porangaba	91,8	93,6	91,2	0,92	0,94	0,91
Porto Feliz	91,7	96,9	95,9	0,92	0,97	0,96
Porto Ferreira	81,6	85,8	88,7	0,82	0,86	0,89
Potim	72,4	83,8	87,0	0,72	0,84	0,87
Potirendaba	83,0	88,3	87,8	0,83	0,88	0,88
Pracinha	95,5	-	97,3	0,95	-	0,97
Pradópolis	95,3	97,1	88,4	0,95	0,97	0,88
Praia Grande	88,8	92,9	92,3	0,89	0,93	0,92
Pratânia	96,0	97,5	100,0	0,96	0,97	1,00
Presidente Alves	95,0	97,0	99,2	0,95	0,97	0,99
Presidente Bernardes	95,7	91,8	95,9	0,96	0,92	0,96
Presidente Epitácio	93,5	93,0	87,6	0,93	0,93	0,88
Presidente Prudente	85,2	87,4	93,9	0,85	0,87	0,94
Presidente Venceslau	87,4	95,5	88,8	0,87	0,96	0,89
Promissão	77,9	79,9	95,3	0,78	0,80	0,95
Quadra	100,0	99,2	100,0	1,00	0,99	1,00
Quatá	91,7	95,0	100,0	0,92	0,95	1,00
Queiroz	88,7	90,4	100,0	0,89	0,90	1,00
Queluz	86,6	93,7	100,0	0,87	0,94	1,00
Quintana	81,8	96,5	97,6	0,82	0,96	0,98
Rafard	81,6	97,6	99,5	0,82	0,98	0,99
Rancharia	93,2	97,9	98,0	0,93	0,98	0,98
Redenção da Serra	86,8	94,6	93,2	0,87	0,95	0,93
Regente Feijó	90,6	89,2	89,2	0,91	0,89	0,89
Reginópolis	96,7	96,0	95,7	0,97	0,96	0,96
Registro	92,5	94,0	97,3	0,92	0,94	0,97
Restinga	84,0	85,9	89,4	0,84	0,86	0,89
Ribeira	99,5	98,7	100,0	0,99	0,99	1,00
Ribeirão Bonito	89,8	83,6	97,1	0,90	0,84	0,97
Ribeirão Branco	96,1	94,1	92,6	0,96	0,94	0,93
Ribeirão Corrente	86,1	92,3	88,0	0,86	0,92	0,88
Ribeirão do Sul	84,9	96,2	96,5	0,85	0,96	0,96
Ribeirão dos Índios	82,9	84,3	89,3	0,83	0,84	0,89
Ribeirão Grande	96,3	92,5	100,0	0,96	0,92	1,00
Ribeirão Pires	88,7	93,7	93,2	0,89	0,94	0,93
Ribeirão Preto	81,6	85,0	88,5	0,82	0,85	0,88
Rifaina	85,7	93,1	97,9	0,86	0,93	0,98
Rincão	79,7	88,0	79,1	0,80	0,88	0,79
Rinópolis	89,3	92,0	99,2	0,89	0,92	0,99
Rio Claro	85,9	92,4	93,5	0,86	0,92	0,93
Rio das Pedras	93,1	92,5	96,6	0,93	0,93	0,97
Rio Grande da Serra	86,8	91,7	94,4	0,87	0,92	0,94

Anexo III: Estado de São Paulo – Ensino Médio
Rede Estadual: Taxa de Aprovação e Indicador de Rendimento
2017/2021

Nome do Município	Taxa de Aprovação			Indicador de Rendimento (P)		
	2017	2019	2021	2017	2019	2021
Riolândia	91,2	95,6	99,6	0,91	0,96	1,00
Riversul	91,0	95,5	96,4	0,91	0,95	0,96
Rosana	89,3	97,9	98,0	0,89	0,98	0,98
Roseira	79,8	86,8	84,3	0,80	0,87	0,84
Rubiácea	97,9	95,1	98,7	0,98	0,95	0,99
Rubinéia	91,3	93,1	95,2	0,91	0,93	0,95
São João das Duas Pontes	98,5	97,3	-	0,99	0,97	-
Sabino	85,0	76,5	97,5	0,85	0,76	0,98
Sagres	94,1	87,3	96,8	0,94	0,87	0,97
Sales	86,6	98,8	98,3	0,87	0,99	0,98
Sales Oliveira	78,2	96,1	100,0	0,78	0,96	1,00
Salesópolis	85,6	94,0	84,9	0,86	0,94	0,85
Salmourão	90,2	98,1	97,0	0,90	0,98	0,97
Saltinho	97,0	95,9	98,4	0,97	0,96	0,98
Salto	94,3	95,9	96,7	0,94	0,96	0,97
Salto de Pirapora	88,4	94,0	97,5	0,88	0,94	0,98
Salto Grande	82,3	88,8	97,5	0,82	0,89	0,98
Sandovalina	95,1	97,6	99,1	0,95	0,98	0,99
Santa Adélia	94,1	97,4	100,0	0,94	0,97	1,00
Santa Albertina	97,2	97,5	97,6	0,97	0,97	0,98
Santa Bárbara d'Oeste	89,9	93,1	93,1	0,90	0,93	0,93
Santa Branca	93,4	82,3	84,3	0,93	0,82	0,84
Santa Clara d'Oeste	95,2	97,8	98,2	0,95	0,98	0,98
Santa Cruz da Conceição	83,1	94,1	100,0	0,83	0,94	1,00
Santa Cruz da Esperança	96,7	97,6	96,6	0,97	0,98	0,97
Santa Cruz das Palmeiras	83,1	83,1	96,3	0,83	0,83	0,96
Santa Cruz do Rio Pardo	88,3	92,7	93,1	0,88	0,93	0,93
Santa Ernestina	100,0	100,0	99,1	1,00	1,00	0,99
Santa Fé do Sul	94,1	96,2	97,2	0,94	0,96	0,97
Santa Gertrudes	87,8	93,8	95,9	0,88	0,94	0,96
Santa Isabel	91,2	95,6	98,4	0,91	0,96	0,98
Santa Lúcia	94,3	92,5	99,6	0,94	0,93	1,00
Santa Maria da Serra	95,4	94,8	97,7	0,95	0,95	0,98
Santa Mercedes	93,6	93,1	100,0	0,94	0,93	1,00
Santa Rita do Passa Quatro	89,4	87,5	83,8	0,89	0,88	0,84
Santa Rita d'Oeste	94,7	99,1	100,0	0,95	0,99	1,00
Santa Rosa de Viterbo	81,1	94,2	95,0	0,81	0,94	0,95
Santa Salete	100,0	96,5	100,0	1,00	0,96	1,00
Santana da Ponte Pensa	100,0	96,4	100,0	1,00	0,96	1,00
Santana de Parnaíba	98,6	98,6	97,3	0,99	0,99	0,97
Santo Anastácio	89,3	87,3	89,4	0,89	0,87	0,89
Santo André	83,7	90,3	92,1	0,84	0,90	0,92
Santo Antônio da Alegria	94,8	93,2	100,0	0,95	0,93	1,00
Santo Antônio de Posse	88,3	87,9	85,3	0,88	0,88	0,85
Santo Antônio do Jardim	98,7	98,1	95,1	0,99	0,98	0,95
Santo Antônio do Pinhal	92,6	95,6	95,8	0,93	0,96	0,96
Santo Expedito	81,2	90,6	92,2	0,81	0,91	0,92
Santópolis do Aguapeí	99,5	99,2	98,7	0,99	0,99	0,99
Santos	84,8	94,9	94,1	0,85	0,95	0,94
São Bento do Sapucaí	91,5	93,5	87,7	0,92	0,94	0,88
São Bernardo do Campo	83,0	87,9	93,6	0,83	0,88	0,94
São Caetano do Sul	88,4	89,0	93,2	0,88	0,89	0,93
São Carlos	91,8	98,1	96,0	0,92	0,98	0,96
São Francisco	99,2	99,2	97,4	0,99	0,99	0,97
São João da Boa Vista	92,5	91,9	95,3	0,92	0,92	0,95
São João de Iracema	98,6	100,0	100,0	0,99	1,00	1,00
São João do Pau d'Alho	100,0	100,0	100,0	1,00	1,00	1,00
São Joaquim da Barra	84,3	88,9	96,9	0,84	0,89	0,97
São José da Bela Vista	90,3	89,0	96,7	0,90	0,89	0,97
São José do Barreiro	94,9	90,6	95,3	0,95	0,91	0,95
São José do Rio Pardo	90,1	91,4	95,6	0,90	0,91	0,96
São José do Rio Preto	88,5	91,9	93,6	0,88	0,92	0,94

Anexo III: Estado de São Paulo – Ensino Médio
Rede Estadual: Taxa de Aprovação e Indicador de Rendimento
2017/2021

Nome do Município	Taxa de Aprovação			Indicador de Rendimento (P)		
	2017	2019	2021	2017	2019	2021
São José dos Campos	85,1	90,4	93,6	0,85	0,90	0,94
São Lourenço da Serra	89,8	97,8	97,9	0,90	0,98	0,98
São Luiz do Paraitinga	93,1	93,1	92,9	0,93	0,93	0,93
São Manuel	92,4	93,0	94,4	0,92	0,93	0,94
São Miguel Arcanjo	90,0	91,5	92,9	0,90	0,91	0,93
São Paulo	81,8	85,4	91,4	0,82	0,85	0,91
São Pedro	88,8	95,5	99,3	0,89	0,96	0,99
São Pedro do Turvo	90,2	91,9	87,5	0,90	0,92	0,87
São Roque	84,5	96,8	91,5	0,85	0,97	0,92
São Sebastião	97,5	97,7	93,4	0,97	0,98	0,93
São Sebastião da Grama	87,4	93,2	92,2	0,87	0,93	0,92
São Simão	90,9	99,1	95,8	0,91	0,99	0,96
São Vicente	87,1	90,1	88,6	0,87	0,90	0,89
Sarapuí	94,9	96,4	93,6	0,95	0,96	0,94
Sarutaiá	90,3	92,8	97,8	0,90	0,93	0,98
Sebastianópolis do Sul	97,6	100,0	98,5	0,98	1,00	0,98
Serra Azul	90,1	87,4	89,7	0,90	0,87	0,90
Serra Negra	90,4	93,5	99,0	0,90	0,94	0,99
Serrana	81,8	84,7	80,4	0,82	0,85	0,80
Sertãozinho	90,8	95,4	97,0	0,91	0,95	0,97
Sete Barras	90,9	85,2	90,0	0,91	0,85	0,90
Severínia	87,7	96,9	97,7	0,88	0,97	0,98
Silveiras	83,4	95,1	93,7	0,83	0,95	0,94
Socorro	94,5	96,0	99,6	0,95	0,96	1,00
Sorocaba	92,5	95,3	96,5	0,93	0,95	0,96
Sto Antônio do Aracanguá	98,3	99,5	100,0	0,98	0,99	1,00
Sud Mennucci	95,8	97,6	97,2	0,96	0,98	0,97
Sumaré	89,6	94,5	94,2	0,90	0,95	0,94
Suzanápolis	99,2	99,1	100,0	0,99	0,99	1,00
Suzano	87,5	90,6	94,9	0,87	0,91	0,95
Tabapuã	95,9	99,1	99,7	0,96	0,99	1,00
Tabatinga	89,5	96,1	93,3	0,90	0,96	0,93
Taboão da Serra	85,8	91,4	96,7	0,86	0,91	0,97
Taciba	91,3	96,5	97,2	0,91	0,96	0,97
Taguaí	93,7	98,5	96,7	0,94	0,98	0,97
Taiaçu	94,4	98,4	94,1	0,94	0,98	0,94
Taiúva	99,5	98,6	100,0	0,99	0,99	1,00
Tambaú	88,5	90,9	98,7	0,88	0,91	0,99
Tanabi	94,5	96,2	100,0	0,94	0,96	1,00
Tapiraí	90,5	96,7	96,2	0,90	0,97	0,96
Tapiratiba	90,0	85,9	95,2	0,90	0,86	0,95
Taquaral	92,2	99,0	100,0	0,92	0,99	1,00
Taquaritinga	98,7	97,3	96,5	0,99	0,97	0,96
Taquarituba	92,5	96,8	97,1	0,92	0,97	0,97
Taquarivaí	95,2	94,0	94,5	0,95	0,94	0,95
Tarabai	84,0	90,3	91,6	0,84	0,90	0,92
Tarumã	79,1	91,2	95,8	0,79	0,91	0,96
Tatuí	90,2	91,3	94,1	0,90	0,91	0,94
Taubaté	92,1	94,1	92,9	0,92	0,94	0,93
Tejupá	93,2	89,8	99,4	0,93	0,90	0,99
Teodoro Sampaio	91,7	98,5	95,7	0,92	0,98	0,96
Terra Roxa	96,5	94,9	99,2	0,96	0,95	0,99
Tietê	88,3	96,9	99,2	0,88	0,97	0,99
Timburi	94,1	91,9	91,0	0,94	0,92	0,91
Torre de Pedra	95,4	100,0	100,0	0,95	1,00	1,00
Torrinha	88,7	94,2	89,5	0,89	0,94	0,89
Trabiju	83,5	69,8	88,4	0,84	0,70	0,88
Tremembé	89,8	90,3	98,7	0,90	0,90	0,99
Três Fronteiras	98,8	96,9	100,0	0,99	0,97	1,00
Tuiuti	90,0	96,0	100,0	0,90	0,96	1,00
Tupã	92,2	90,1	96,3	0,92	0,90	0,96
Tupi Paulista	92,0	98,1	91,8	0,92	0,98	0,92

Anexo III: Estado de São Paulo – Ensino Médio
Rede Estadual: Taxa de Aprovação e Indicador de Rendimento
2017/2021

Nome do Município	Taxa de Aprovação			Indicador de Rendimento (P)		
	2017	2019	2021	2017	2019	2021
Turiúba	96,7	96,4	100,0	0,97	0,96	1,00
Turmalina	-	97,7	100,0	-	0,98	1,00
Ubarana	86,9	95,4	92,4	0,87	0,95	0,92
Ubatuba	94,4	95,3	96,3	0,94	0,95	0,96
Ubirajara	76,7	71,4	88,2	0,77	0,71	0,88
Uchoa	91,1	92,9	88,5	0,91	0,93	0,89
União Paulista	95,7	98,3	100,0	0,96	0,98	1,00
Urânia	89,9	98,3	98,0	0,90	0,98	0,98
Uru	89,7	-	100,0	0,90	-	1,00
Urupês	93,4	96,2	100,0	0,93	0,96	1,00
Valentim Gentil	95,1	92,1	100,0	0,95	0,92	1,00
Valinhos	88,8	90,7	91,5	0,89	0,91	0,91
Valparaíso	96,5	98,5	96,8	0,97	0,99	0,97
Vargem	86,7	88,0	85,4	0,87	0,88	0,85
Vargem Grande do Sul	87,3	89,3	92,1	0,87	0,89	0,92
Vargem Grande Paulista	90,6	93,5	91,5	0,91	0,94	0,91
Várzea Paulista	86,8	94,4	92,6	0,87	0,94	0,93
Vera Cruz	96,4	98,3	95,9	0,96	0,98	0,96
Vinhedo	86,4	92,0	90,5	0,86	0,92	0,91
Viradouro	97,6	98,3	100,0	0,98	0,98	1,00
Vista Alegre do Alto	99,6	100,0	100,0	1,00	1,00	1,00
Vitória Brasil	100,0	97,7	100,0	1,00	0,98	1,00
Votorantim	92,1	96,1	96,2	0,92	0,96	0,96
Votuporanga	89,1	96,4	98,8	0,89	0,96	0,99
Zacarias	95,1	97,5	100,0	0,95	0,98	1,00

Fonte: MEC/Inep – elaborada pelo DGA/GGE/DPE/FDE.
Nota: A taxa de aprovação do ensino médio não seriado NÃO é utilizada para o cálculo do IDEB.

Anexo III: Estado de São Paulo – Ensino Médio
Rede Federal: Taxa de Aprovação e Indicador de Rendimento
2017/2021

Nome do Município	Taxa de Aprovação			Indicador de Rendimento (P)		
	2017	2019	2021	2017	2019	2021
Araraquara	-	97,4	85,8	-	0,97	0,86
Avaré	88,6	96,5	93,9	0,89	0,96	0,94
Barretos	86,6	94,8	-	0,87	0,95	-
Birigui	-	99,5	99,6	-	1,00	1,00
Boituva	99,6	98,6	96,9	1,00	0,99	0,97
Bragança Paulista	95,1	99,4	99,0	0,95	0,99	0,99
Campinas	-	96,6	88,1	-	0,97	0,88
Campos do Jordão	-	97,4	-	-	0,97	-
Capivari	90,5	98,2	-	0,91	0,98	-
Caraguatatuba	-	98,1	-	-	0,98	-
Catanduva	93,6	99,4	98,2	0,94	0,99	0,98
Cubatão	83,1	90,4	91,4	0,83	0,90	0,91
Guarulhos	-	100,0	97,6	-	1,00	0,98
Hortolândia	-	98,0	88,4	-	0,98	0,88
Ilha Solteira	-	-	93,6	-	-	0,94
Itapetininga	-	95,2	85,5	-	0,95	0,86
Itaquaquecetuba	-	97,3	95,3	-	0,97	0,95
Jacareí	-	95,7	95,8	-	0,96	0,96
Jundiaí	-	-	96,9	-	-	0,97
Matão	-	88,2	-	-	0,88	-
Piracicaba	-	96,6	92,6	-	0,97	0,93
Presidente Epitácio	93,2	94,6	86,2	0,93	0,95	0,86
Registro	-	99,1	98,5	-	0,99	0,98
Salto	96,0	100,0	97,3	0,96	1,00	0,97
São Carlos	-	88,5	94,1	-	0,88	0,94
São João da Boa Vista	91,8	95,6	-	0,92	0,96	-

Anexo III: Estado de São Paulo – Ensino Médio
Rede Federal: Taxa de Aprovação e Indicador de Rendimento
2017/2021

Nome do Município	Taxa de Aprovação			Indicador de Rendimento (P)		
	2017	2019	2021	2017	2019	2021
São José dos Campos	-	98,7	100,0	-	0,99	1,00
São Paulo	89,3	96,2	91,6	0,89	0,96	0,92
São Roque	93,8	95,2	92,6	0,94	0,95	0,93
Sertãozinho	99,4	99,3	-	0,99	0,99	-
Sorocaba	-	-	96,5	-	-	0,96
Suzano	-	-	96,7	-	-	0,97
Tupã	-	100,0	100,0	-	1,00	1,00
Votuporanga	-	95,5	92,1	-	0,96	0,92

Fonte: MEC/Inep – elaborada pelo DGA/GGE/DPE/FDE.
Nota: A taxa de aprovação do ensino médio não seriado NÃO é utilizada para o cálculo do IDEB.

Anexo III: Estado de São Paulo – Ensino Médio
Rede Municipal: Taxa de Aprovação e Indicador de Rendimento
2017/2021

Nome do Município	Taxa de Aprovação			Indicador de Rendimento (P)		
	2017	2019	2021	2017	2019	2021
Barueri	95,1	95,1	98,1	0,95	0,95	0,98
Brotas	-	96,8	-	-	0,97	-
Colina	100,0	100,0	100,0	1,00	1,00	1,00
Igarapava	79,0	91,5	100,0	0,79	0,91	1,00
Matão	96,6	98,5	99,7	0,97	0,99	1,00
Mococa	82,7	74,1	28,0	0,83	0,74	0,28
Mogi Guaçu	97,7	97,4	91,8	0,98	0,97	0,92
Morro Agudo	88,5	90,5	97,6	0,88	0,91	0,98
Paulínia	96,1	96,2	99,7	0,96	0,96	1,00
Piracicaba	95,8	100,0	-	0,96	1,00	-
Porto Ferreira	80,1	84,5	85,1	0,80	0,85	0,85
Santana de Parnaíba	98,2	97,8	100,0	0,98	0,98	1,00
São Caetano do Sul	86,2	92,4	96,4	0,86	0,92	0,96
São José do Rio Pardo	100,0	98,4	97,9	1,00	0,98	0,98
São Paulo	87,0	85,6	94,9	0,87	0,86	0,95
Silveiras	82,8	-	-	0,83	-	-
Sorocaba	98,0	-	-	0,98	-	-
Sumaré	95,4	94,4	91,4	0,95	0,94	0,91
Taubaté	98,5	99,1	99,1	0,98	0,99	0,99
Ubatuba	93,9	91,8	97,3	0,94	0,92	0,97

Fonte: MEC/Inep – elaborada pelo DGA/GGE/DPE/FDE.
Nota: A taxa de aprovação do ensino médio não seriado NÃO é utilizada para o cálculo do IDEB.

Anexo III: Estado de São Paulo – Ensino Médio
Rede Pública: Taxa de Aprovação e Indicador de Rendimento
2017/2021

Nome do Município	Taxa de Aprovação			Indicador de Rendimento (P)		
	2017	2019	2021	2017	2019	2021
Adamantina	92,5	97,9	98,8	0,93	0,98	0,99
Adolfo	96,2	96,9	97,8	0,96	0,97	0,98
Aguaí	86,3	93,4	92,3	0,86	0,93	0,92
Águas da Prata	98,3	93,9	83,8	0,98	0,94	0,84
Águas de Lindóia	88,0	92,9	96,3	0,88	0,93	0,96
Águas de Santa Bárbara	90,7	97,2	95,7	0,91	0,97	0,96
Águas de São Pedro	97,9	94,7	100,0	0,98	0,95	1,00
Agudos	87,0	93,4	89,9	0,87	0,93	0,90
Alambari	80,3	98,2	100,0	0,80	0,98	1,00
Alfredo Marcondes	90,6	90,3	91,0	0,91	0,90	0,91
Altair	90,2	99,3	100,0	0,90	0,99	1,00
Altinópolis	90,0	90,5	81,1	0,90	0,91	0,81

Anexo III: Estado de São Paulo – Ensino Médio
Rede Pública: Taxa de Aprovação e Indicador de Rendimento
2017/2021

Nome do Município	Taxa de Aprovação			Indicador de Rendimento (P)		
	2017	2019	2021	2017	2019	2021
Alto Alegre	87,7	87,5	100,0	0,88	0,87	1,00
Alumínio	94,5	98,1	93,4	0,94	0,98	0,93
Álvares Florence	97,0	95,5	96,6	0,97	0,95	0,97
Álvares Machado	81,5	90,9	94,1	0,81	0,91	0,94
Álvaro de Carvalho	95,7	93,2	99,1	0,96	0,93	0,99
Alvinlândia	86,0	100,0	100,0	0,86	1,00	1,00
Americana	88,6	93,3	91,8	0,89	0,93	0,92
Américo Brasiliense	84,2	94,9	98,8	0,84	0,95	0,99
Américo de Campos	99,3	99,7	100,0	0,99	1,00	1,00
Amparo	91,9	94,4	96,5	0,92	0,94	0,97
Analândia	94,5	87,2	100,0	0,95	0,87	1,00
Andradina	90,3	96,8	97,8	0,90	0,97	0,98
Angatuba	89,8	96,1	90,6	0,90	0,96	0,91
Anhembi	79,5	98,2	94,3	0,80	0,98	0,94
Anhumas	89,1	94,1	89,8	0,89	0,94	0,90
Aparecida	92,2	93,4	91,0	0,92	0,93	0,91
Aparecida d'Oeste	93,4	97,4	100,0	0,93	0,97	1,00
Apiaí	97,5	97,2	99,3	0,97	0,97	0,99
Araçariguama	83,1	94,8	80,9	0,83	0,95	0,81
Araçatuba	89,8	93,6	97,9	0,90	0,94	0,98
Araçoiaba da Serra	96,0	96,9	95,9	0,96	0,97	0,96
Aramina	92,2	86,2	92,5	0,92	0,86	0,92
Arandu	89,1	93,2	87,6	0,89	0,93	0,88
Arapeí	80,7	84,8	97,7	0,81	0,85	0,98
Araraquara	86,5	95,8	95,5	0,87	0,96	0,95
Araras	91,8	91,6	94,0	0,92	0,92	0,94
Arco-Íris	100,0	100,0	-	1,00	1,00	-
Arealva	91,7	94,4	91,1	0,92	0,94	0,91
Areias	85,7	86,0	93,0	0,86	0,86	0,93
Areiópolis	91,2	92,2	96,4	0,91	0,92	0,96
Ariranha	99,6	98,8	100,0	1,00	0,99	1,00
Artur Nogueira	88,0	91,0	95,0	0,88	0,91	0,95
Arujá	88,9	90,4	94,9	0,89	0,90	0,95
Aspásia	94,4	100,0	100,0	0,94	1,00	1,00
Assis	86,9	92,1	91,6	0,87	0,92	0,92
Atibaia	91,5	94,7	96,6	0,92	0,95	0,97
Auriflama	96,2	98,5	95,5	0,96	0,98	0,96
Avaí	94,7	96,8	98,5	0,95	0,97	0,99
Avanhandava	92,4	91,5	97,1	0,92	0,92	0,97
Avaré	84,1	91,3	92,2	0,84	0,91	0,92
Bady Bassitt	77,8	80,8	96,5	0,78	0,81	0,96
Balbinos	-	100,0	-	-	1,00	-
Bálsamo	86,4	97,9	99,3	0,86	0,98	0,99
Bananal	79,7	83,4	93,6	0,80	0,83	0,94
Barão de Antonina	90,1	100,0	98,9	0,90	1,00	0,99
Barbosa	79,9	94,8	100,0	0,80	0,95	1,00
Bariri	90,9	92,4	93,9	0,91	0,92	0,94
Barra Bonita	94,3	98,1	99,6	0,94	0,98	1,00
Barra do Chapéu	81,0	99,1	100,0	0,81	0,99	1,00
Barra do Turvo	91,2	95,8	98,3	0,91	0,96	0,98
Barretos	92,7	96,9	96,1	0,93	0,97	0,96
Barrinha	94,7	95,9	97,0	0,95	0,96	0,97
Barueri	90,5	94,6	96,4	0,91	0,95	0,96
Bastos	90,8	95,6	97,6	0,91	0,96	0,98
Batatais	90,1	90,3	93,5	0,90	0,90	0,93
Bauru	86,1	87,9	95,2	0,86	0,88	0,95
Bebedouro	94,1	95,6	97,2	0,94	0,96	0,97
Bento de Abreu	97,9	98,0	100,0	0,98	0,98	1,00
Bernardino de Campos	91,5	96,0	99,2	0,92	0,96	0,99
Bertioga	83,4	91,8	90,3	0,83	0,92	0,90
Bilac	88,7	98,9	99,0	0,89	0,99	0,99
Birigui	88,8	94,5	98,6	0,89	0,95	0,99

Anexo III: Estado de São Paulo – Ensino Médio
Rede Pública: Taxa de Aprovação e Indicador de Rendimento
2017/2021

Nome do Município	Taxa de Aprovação			Indicador de Rendimento (P)		
	2017	2019	2021	2017	2019	2021
Biritiba Mirim	86,0	89,8	90,4	0,86	0,90	0,90
Boa Esperança do Sul	77,1	85,9	100,0	0,77	0,86	1,00
Bocaina	88,7	88,7	86,9	0,89	0,89	0,87
Bofete	71,4	93,8	98,8	0,71	0,94	0,99
Boituva	83,6	87,7	86,0	0,84	0,88	0,86
Bom Jesus dos Perdões	93,8	97,0	99,4	0,94	0,97	0,99
Bom Sucesso de Itararé	90,4	93,1	98,5	0,90	0,93	0,98
Borá	100,0	-	-	1,00	-	-
Boracéia	98,2	99,3	97,6	0,98	0,99	0,98
Borborema	97,3	98,7	99,6	0,97	0,99	1,00
Borebi	74,7	97,1	100,0	0,75	0,97	1,00
Botucatu	85,5	87,8	94,3	0,86	0,88	0,94
Bragança Paulista	91,1	93,8	97,2	0,91	0,94	0,97
Braúna	89,9	94,2	97,5	0,90	0,94	0,98
Brejo Alegre	87,9	94,6	100,0	0,88	0,95	1,00
Brodowski	80,6	87,1	83,6	0,81	0,87	0,84
Brotas	84,6	92,6	98,3	0,85	0,93	0,98
Buri	93,5	99,3	99,9	0,94	0,99	1,00
Buritama	95,0	99,1	98,6	0,95	0,99	0,99
Buritizal	97,9	97,4	100,0	0,98	0,97	1,00
Cabrália Paulista	92,6	94,4	88,7	0,93	0,94	0,89
Cabreúva	86,6	97,4	95,7	0,87	0,97	0,96
Caçapava	91,8	93,5	96,7	0,92	0,93	0,97
Cachoeira Paulista	89,6	94,7	92,5	0,90	0,95	0,92
Caconde	91,2	95,2	97,5	0,91	0,95	0,98
Cafelândia	84,8	89,9	96,6	0,85	0,90	0,97
Caiabu	87,8	91,2	98,0	0,88	0,91	0,98
Caieiras	94,1	96,3	97,8	0,94	0,96	0,98
Caiuá	92,4	100,0	99,0	0,92	1,00	0,99
Cajamar	90,2	96,1	98,0	0,90	0,96	0,98
Cajati	89,2	94,6	95,1	0,89	0,95	0,95
Cajobi	94,1	100,0	100,0	0,94	1,00	1,00
Cajuru	92,2	89,7	97,2	0,92	0,90	0,97
Campina do Monte Alegre	89,2	93,9	99,3	0,89	0,94	0,99
Campinas	86,3	91,1	96,1	0,86	0,91	0,96
Campo Limpo Paulista	86,2	93,5	94,0	0,86	0,94	0,94
Campos do Jordão	80,2	85,8	89,4	0,80	0,86	0,89
Campos Novos Paulista	93,5	96,5	97,6	0,93	0,96	0,98
Cananéia	78,9	79,5	86,7	0,79	0,79	0,87
Canas	69,1	94,3	87,7	0,69	0,94	0,88
Cândido Mota	91,9	96,6	97,8	0,92	0,97	0,98
Cândido Rodrigues	100,0	100,0	98,1	1,00	1,00	0,98
Canitar	85,6	96,0	99,5	0,86	0,96	0,99
Capão Bonito	88,7	94,2	98,2	0,89	0,94	0,98
Capela do Alto	87,0	91,9	93,3	0,87	0,92	0,93
Capivari	85,3	95,2	96,0	0,85	0,95	0,96
Caraguatatuba	97,2	98,5	95,8	0,97	0,98	0,96
Carapicuíba	85,7	91,4	95,0	0,86	0,91	0,95
Cardoso	96,5	97,0	100,0	0,96	0,97	1,00
Casa Branca	92,6	90,2	92,2	0,93	0,90	0,92
Cássia dos Coqueiros	93,7	96,6	100,0	0,94	0,97	1,00
Castilho	92,0	94,9	97,5	0,92	0,95	0,97
Catanduva	92,0	96,6	98,4	0,92	0,97	0,98
Catiguá	94,4	97,8	98,6	0,94	0,98	0,99
Cedral	92,9	94,4	87,0	0,93	0,94	0,87
Cerqueira César	88,0	95,0	94,7	0,88	0,95	0,95
Cerquilho	91,4	91,6	97,2	0,91	0,92	0,97
Cesário Lange	87,2	87,1	92,9	0,87	0,87	0,93
Charqueada	88,8	90,7	95,5	0,89	0,91	0,96
Chavantes	88,5	93,6	96,0	0,88	0,94	0,96
Clementina	96,2	98,6	97,1	0,96	0,99	0,97
Colina	92,4	99,2	98,4	0,92	0,99	0,98

Anexo III: Estado de São Paulo – Ensino Médio
Rede Pública: Taxa de Aprovação e Indicador de Rendimento
2017/2021

Nome do Município	Taxa de Aprovação			Indicador de Rendimento (P)		
	2017	2019	2021	2017	2019	2021
Colômbia	95,3	98,0	92,7	0,95	0,98	0,93
Conchal	91,4	93,8	97,6	0,91	0,94	0,98
Conchas	88,5	90,7	95,9	0,89	0,91	0,96
Cordeirópolis	93,5	90,5	85,7	0,93	0,91	0,86
Coroados	93,3	97,4	94,8	0,93	0,97	0,95
Coronel Macedo	89,0	90,0	96,4	0,89	0,90	0,96
Corumbataí	99,3	99,3	100,0	0,99	0,99	1,00
Cosmópolis	88,5	96,3	94,1	0,88	0,96	0,94
Cosmorama	91,2	95,4	99,0	0,91	0,95	0,99
Cotia	83,5	88,8	92,6	0,83	0,89	0,93
Cravinhos	82,4	86,6	99,8	0,82	0,87	1,00
Cristais Paulista	87,4	97,4	96,7	0,87	0,97	0,97
Cruzália	98,7	100,0	100,0	0,99	1,00	1,00
Cruzeiro	87,9	93,3	93,0	0,88	0,93	0,93
Cubatão	83,6	91,2	92,8	0,84	0,91	0,93
Cunha	80,0	91,6	94,6	0,80	0,92	0,95
Descalvado	85,7	94,1	97,0	0,86	0,94	0,97
Diadema	93,4	96,5	96,3	0,93	0,97	0,96
Dirce Reis	94,3	100,0	100,0	0,94	1,00	1,00
Divinolândia	87,8	90,1	94,9	0,88	0,90	0,95
Dobrada	100,0	100,0	100,0	1,00	1,00	1,00
Dois Córregos	92,8	99,3	99,6	0,93	0,99	1,00
Dolcinópolis	97,3	93,5	98,0	0,97	0,93	0,98
Dourado	95,3	99,0	100,0	0,95	0,99	1,00
Dracena	89,5	93,0	94,3	0,89	0,93	0,94
Duartina	88,4	93,7	99,7	0,88	0,94	1,00
Dumont	94,1	97,8	100,0	0,94	0,98	1,00
Echaporã	90,2	87,8	100,0	0,90	0,88	1,00
Eldorado	87,7	93,5	92,0	0,88	0,93	0,92
Elias Fausto	84,1	92,5	89,9	0,84	0,92	0,90
Elisiário	100,0	100,0	100,0	1,00	1,00	1,00
Embaúba	94,9	100,0	100,0	0,95	1,00	1,00
Embu das Artes	83,7	89,4	95,5	0,84	0,89	0,96
Embu-Guaçu	89,6	96,0	99,0	0,90	0,96	0,99
Emilianópolis	98,9	100,0	100,0	0,99	1,00	1,00
Engenheiro Coelho	82,8	89,7	93,8	0,83	0,90	0,94
Espírito Santo do Pinhal	89,6	92,8	96,4	0,90	0,93	0,96
Espírito Santo do Turvo	93,3	96,4	100,0	0,93	0,96	1,00
Estiva Gerbi	95,7	98,7	99,1	0,96	0,99	0,99
Estrela do Norte	91,5	95,5	100,0	0,92	0,95	1,00
Estrela d'Oeste	94,1	98,0	99,5	0,94	0,98	0,99
Euclides da Cunha Paulista	94,9	98,7	100,0	0,95	0,99	1,00
Fartura	93,8	96,6	97,3	0,94	0,97	0,97
Fernando Prestes	96,1	96,6	100,0	0,96	0,97	1,00
Fernandópolis	92,0	96,1	99,5	0,92	0,96	0,99
Fernão	88,9	100,0	100,0	0,89	1,00	1,00
Ferraz de Vasconcelos	85,1	89,2	95,1	0,85	0,89	0,95
Flora Rica	100,0	96,0	98,6	1,00	0,96	0,99
Floreal	85,6	100,0	100,0	0,86	1,00	1,00
Flórida Paulista	86,6	92,6	100,0	0,87	0,93	1,00
Florínea	93,4	97,4	91,4	0,93	0,97	0,91
Franca	89,5	91,5	94,7	0,90	0,92	0,95
Francisco Morato	94,2	92,7	97,7	0,94	0,93	0,98
Franco da Rocha	92,7	95,8	98,4	0,93	0,96	0,98
Gabriel Monteiro	100,0	100,0	100,0	1,00	1,00	1,00
Gália	93,5	89,4	100,0	0,94	0,89	1,00
Garça	94,7	94,5	96,2	0,95	0,95	0,96
Gastão Vidigal	97,1	97,1	100,0	0,97	0,97	1,00
Gavião Peixoto	84,1	96,3	100,0	0,84	0,96	1,00
General Salgado	90,7	96,2	100,0	0,91	0,96	1,00
Getulina	71,2	94,9	97,9	0,71	0,95	0,98
Glicério	82,2	100,0	99,0	0,82	1,00	0,99

Anexo III: Estado de São Paulo – Ensino Médio
Rede Pública: Taxa de Aprovação e Indicador de Rendimento
2017/2021

Nome do Município	Taxa de Aprovação			Indicador de Rendimento (P)		
	2017	2019	2021	2017	2019	2021
Guaiçara	75,7	91,2	99,4	0,76	0,91	0,99
Guaimbê	80,8	87,6	100,0	0,81	0,88	1,00
Guaíra	90,5	97,9	98,7	0,90	0,98	0,99
Guapiaçu	89,7	93,9	88,8	0,90	0,94	0,89
Guapiara	96,4	96,7	98,5	0,96	0,97	0,98
Guará	82,7	94,0	99,8	0,83	0,94	1,00
Guaraçaí	89,7	93,8	98,3	0,90	0,94	0,98
Guaraci	97,3	100,0	100,0	0,97	1,00	1,00
Guarani d'Oeste	98,5	100,0	-	0,98	1,00	-
Guarantã	76,3	80,0	92,4	0,76	0,80	0,92
Guararapes	92,5	96,9	99,9	0,92	0,97	1,00
Guararema	87,5	93,4	96,4	0,88	0,93	0,96
Guaratinguetá	82,3	85,8	93,0	0,82	0,86	0,93
Guareí	91,6	94,9	86,0	0,92	0,95	0,86
Guariba	95,2	97,3	99,2	0,95	0,97	0,99
Guarujá	83,0	93,1	90,5	0,83	0,93	0,90
Guarulhos	87,5	91,3	94,0	0,88	0,91	0,94
Guatapará	88,8	89,5	89,0	0,89	0,90	0,89
Guzolândia	97,5	100,0	99,1	0,98	1,00	0,99
Herculândia	91,8	93,0	100,0	0,92	0,93	1,00
Holambra	84,8	90,8	98,1	0,85	0,91	0,98
Hortolândia	90,1	95,4	95,1	0,90	0,95	0,95
Iacanga	94,3	90,2	92,4	0,94	0,90	0,92
Iacri	91,5	96,5	94,7	0,92	0,97	0,95
Iaras	93,5	92,9	95,0	0,93	0,93	0,95
Ibaté	94,5	97,5	97,4	0,95	0,97	0,97
Ibirá	90,4	88,0	100,0	0,90	0,88	1,00
Ibirarema	76,5	87,9	92,9	0,76	0,88	0,93
Ibitinga	89,5	95,2	93,1	0,90	0,95	0,93
Ibiúna	88,0	94,8	96,0	0,88	0,95	0,96
Icém	92,8	98,3	98,7	0,93	0,98	0,99
Iepê	94,2	96,6	99,7	0,94	0,97	1,00
Igaraçu do Tietê	82,4	93,4	96,2	0,82	0,93	0,96
Igarapava	88,1	93,0	97,4	0,88	0,93	0,97
Igaratá	85,1	86,4	98,1	0,85	0,86	0,98
Iguape	94,0	96,4	96,6	0,94	0,96	0,97
Ilha Comprida	89,1	98,7	98,9	0,89	0,99	0,99
Ilha Solteira	94,2	93,8	96,5	0,94	0,94	0,97
Ilhabela	95,7	98,7	99,0	0,96	0,99	0,99
Indaiatuba	90,1	94,3	90,8	0,90	0,94	0,91
Indiana	91,8	94,4	95,4	0,92	0,94	0,95
Indiaporã	76,0	93,5	100,0	0,76	0,93	1,00
Inúbia Paulista	90,8	90,6	-	0,91	0,91	-
Ipaussu	92,4	97,9	97,8	0,92	0,98	0,98
Iperó	92,2	96,9	94,2	0,92	0,97	0,94
Ipeúna	93,4	100,0	99,2	0,93	1,00	0,99
Ipiguá	89,4	95,4	85,1	0,89	0,95	0,85
Iporanga	95,3	92,1	98,3	0,95	0,92	0,98
Ipuã	85,6	93,5	99,0	0,86	0,94	0,99
Iracemápolis	84,0	90,9	90,2	0,84	0,91	0,90
Irapuã	96,5	99,3	96,4	0,97	0,99	0,96
Irapuru	80,6	89,4	94,7	0,81	0,89	0,95
Itaberá	92,8	95,8	98,9	0,93	0,96	0,99
Itaí	82,2	94,9	98,1	0,82	0,95	0,98
Itajobi	83,7	96,2	99,1	0,84	0,96	0,99
Itaju	98,4	98,0	93,7	0,98	0,98	0,94
Itanhaém	85,2	89,6	98,4	0,85	0,90	0,98
Itaoca	99,4	99,3	99,4	0,99	0,99	0,99
Itapecerica da Serra	88,8	94,7	96,1	0,89	0,95	0,96
Itapetininga	88,8	92,3	92,8	0,89	0,92	0,93
Itapeva	92,3	97,3	99,0	0,92	0,97	0,99
Itapevi	86,0	90,5	96,1	0,86	0,90	0,96

Anexo III: Estado de São Paulo – Ensino Médio
Rede Pública: Taxa de Aprovação e Indicador de Rendimento
2017/2021

Nome do Município	Taxa de Aprovação			Indicador de Rendimento (P)		
	2017	2019	2021	2017	2019	2021
Itapira	83,8	90,2	95,5	0,84	0,90	0,95
Itapirapuã Paulista	96,6	93,9	97,9	0,97	0,94	0,98
Itápolis	95,1	97,8	99,8	0,95	0,98	1,00
Itaporanga	87,8	94,2	88,5	0,88	0,94	0,89
Itapuí	94,2	95,2	93,4	0,94	0,95	0,93
Itapura	90,2	94,7	97,5	0,90	0,95	0,98
Itaquaquecetuba	85,5	89,6	95,3	0,85	0,90	0,95
Itararé	81,9	92,6	92,2	0,82	0,93	0,92
Itariri	88,5	96,1	98,9	0,88	0,96	0,99
Itatiba	87,8	94,1	96,9	0,88	0,94	0,97
Itatinga	88,2	90,0	89,3	0,88	0,90	0,89
Itirapina	88,9	98,3	100,0	0,89	0,98	1,00
Itirapuã	79,0	90,4	97,4	0,79	0,90	0,97
Itobi	77,3	73,0	99,5	0,77	0,73	0,99
Itu	87,8	95,4	92,0	0,88	0,95	0,92
Itupeva	88,8	90,6	94,0	0,89	0,91	0,94
Ituverava	74,4	94,4	95,8	0,74	0,94	0,96
Jaborandi	97,9	100,0	99,3	0,98	1,00	0,99
Jaboticabal	86,6	91,3	97,9	0,87	0,91	0,98
Jacareí	88,8	93,6	94,6	0,89	0,94	0,95
Jaci	99,6	88,6	100,0	1,00	0,89	1,00
Jacupiranga	93,3	92,7	100,0	0,93	0,93	1,00
Jaguariúna	90,5	96,0	90,3	0,91	0,96	0,90
Jales	95,1	97,0	98,8	0,95	0,97	0,99
Jambeiro	91,8	96,4	96,0	0,92	0,96	0,96
Jandira	86,4	93,5	96,0	0,86	0,94	0,96
Jardinópolis	79,2	93,6	90,6	0,79	0,94	0,91
Jarinu	87,6	91,7	95,9	0,88	0,92	0,96
Jaú	91,8	96,1	94,1	0,92	0,96	0,94
Jeriquara	94,4	97,8	100,0	0,94	0,98	1,00
Joanópolis	99,1	96,4	87,2	0,99	0,96	0,87
João Ramalho	84,6	95,3	94,0	0,85	0,95	0,94
José Bonifácio	88,7	86,9	98,1	0,89	0,87	0,98
Júlio Mesquita	94,4	94,8	99,1	0,94	0,95	0,99
Jumirim	93,4	98,2	96,7	0,93	0,98	0,97
Jundiaí	87,6	93,3	96,9	0,88	0,93	0,97
Junqueirópolis	92,9	95,0	99,6	0,93	0,95	1,00
Juquiá	96,6	96,6	98,6	0,97	0,97	0,99
Juquitiba	93,7	96,5	99,5	0,94	0,96	0,99
Lagoinha	95,9	93,5	98,8	0,96	0,94	0,99
Laranjal Paulista	89,3	88,5	99,4	0,89	0,88	0,99
Lavínia	96,6	99,4	99,4	0,97	0,99	0,99
Lavrinhas	75,2	83,4	99,1	0,75	0,83	0,99
Leme	91,2	93,7	96,2	0,91	0,94	0,96
Lençóis Paulista	89,7	95,1	95,0	0,90	0,95	0,95
Limeira	84,4	90,9	93,8	0,84	0,91	0,94
Lindóia	92,6	98,7	97,8	0,93	0,99	0,98
Lins	82,9	85,4	95,3	0,83	0,85	0,95
Lorena	80,7	87,9	94,1	0,81	0,88	0,94
Lourdes	96,0	98,8	100,0	0,96	0,99	1,00
Louveira	90,7	95,2	97,5	0,91	0,95	0,98
Lucélia	87,9	93,3	96,3	0,88	0,93	0,96
Lucianópolis	94,2	100,0	98,9	0,94	1,00	0,99
Luís Antônio	72,9	80,5	97,8	0,73	0,81	0,98
Luiziânia	85,9	98,7	100,0	0,86	0,99	1,00
Lupércio	91,0	95,3	100,0	0,91	0,95	1,00
Lutécia	92,6	99,2	94,0	0,93	0,99	0,94
Macatuba	92,0	96,7	95,3	0,92	0,97	0,95
Macaubal	91,6	95,0	100,0	0,92	0,95	1,00
Macedônia	94,5	98,0	100,0	0,94	0,98	1,00
Magda	84,2	91,6	97,5	0,84	0,92	0,97
Mairinque	95,3	96,3	95,8	0,95	0,96	0,96

Anexo III: Estado de São Paulo – Ensino Médio
Rede Pública: Taxa de Aprovação e Indicador de Rendimento
2017/2021

Nome do Município	Taxa de Aprovação			Indicador de Rendimento (P)		
	2017	2019	2021	2017	2019	2021
Mairiporã	96,0	95,0	96,2	0,96	0,95	0,96
Manduri	90,7	88,5	92,7	0,91	0,88	0,93
Marabá Paulista	97,6	97,7	97,5	0,98	0,98	0,98
Maracaí	92,8	96,3	97,5	0,93	0,96	0,98
Marapoama	87,7	98,6	100,0	0,88	0,99	1,00
Mariápolis	76,9	-	100,0	0,77	-	1,00
Marília	93,1	93,2	97,8	0,93	0,93	0,98
Marinópolis	98,7	100,0	100,0	0,99	1,00	1,00
Martinópolis	89,5	95,8	96,9	0,89	0,96	0,97
Matão	92,4	94,6	97,4	0,92	0,95	0,97
Mauá	87,6	90,3	94,1	0,88	0,90	0,94
Mendonça	89,8	94,1	93,4	0,90	0,94	0,93
Meridiano	89,2	100,0	100,0	0,89	1,00	1,00
Mesópolis	94,0	96,8	-	0,94	0,97	-
Miguelópolis	90,7	95,0	98,2	0,91	0,95	0,98
Mineiros do Tietê	93,3	96,2	100,0	0,93	0,96	1,00
Mira Estrela	97,2	98,7	100,0	0,97	0,99	1,00
Miracatu	89,9	97,7	96,2	0,90	0,98	0,96
Mirandópolis	91,3	99,2	99,8	0,91	0,99	1,00
Mirante do Paranapanema	91,2	98,8	99,3	0,91	0,99	0,99
Mirassol	91,9	94,5	93,2	0,92	0,95	0,93
Mirassolândia	77,4	89,1	87,4	0,77	0,89	0,87
Mococa	91,0	92,4	28,4	0,91	0,92	0,28
Mogi das Cruzes	88,3	91,6	94,8	0,88	0,92	0,95
Mogi Guaçu	90,8	92,4	92,2	0,91	0,92	0,92
Mogi Mirim	89,5	92,9	97,2	0,89	0,93	0,97
Mombuca	100,0	100,0	100,0	1,00	1,00	1,00
Monções	100,0	98,6	100,0	1,00	0,99	1,00
Mongaguá	82,2	89,6	93,8	0,82	0,90	0,94
Monte Alegre do Sul	95,4	95,8	93,4	0,95	0,96	0,93
Monte Alto	94,7	96,1	97,5	0,95	0,96	0,97
Monte Aprazível	92,8	93,2	97,1	0,93	0,93	0,97
Monte Azul Paulista	92,1	96,8	90,0	0,92	0,97	0,90
Monte Castelo	91,3	100,0	99,3	0,91	1,00	0,99
Monte Mor	90,2	93,5	95,9	0,90	0,94	0,96
Monteiro Lobato	93,9	91,8	98,5	0,94	0,92	0,98
Morro Agudo	89,8	92,7	99,2	0,90	0,93	0,99
Morungaba	75,3	83,4	99,8	0,75	0,83	1,00
Motuca	95,5	86,0	83,5	0,95	0,86	0,83
Murutinga do Sul	96,1	99,2	100,0	0,96	0,99	1,00
Nantes	98,4	100,0	100,0	0,98	1,00	1,00
Narandiba	85,6	97,7	88,8	0,86	0,98	0,89
Natividade da Serra	84,3	94,2	94,1	0,84	0,94	0,94
Nazaré Paulista	96,8	95,6	100,0	0,97	0,96	1,00
Neves Paulista	91,6	97,7	100,0	0,92	0,98	1,00
Nhandeara	95,4	98,5	100,0	0,95	0,99	1,00
Nipoã	98,5	93,9	100,0	0,99	0,94	1,00
Nova Aliança	65,8	71,6	91,5	0,66	0,72	0,92
Nova Campina	96,1	96,9	100,0	0,96	0,97	1,00
Nova Canaã Paulista	100,0	100,0	100,0	1,00	1,00	1,00
Nova Castilho	-	-	100,0	-	-	1,00
Nova Europa	97,3	98,6	100,0	0,97	0,99	1,00
Nova Granada	85,0	84,6	92,7	0,85	0,85	0,93
Nova Guataporanga	94,4	98,5	95,5	0,94	0,99	0,96
Nova Independência	95,0	97,1	98,0	0,95	0,97	0,98
Nova Luzitânia	95,1	98,6	100,0	0,95	0,99	1,00
Nova Odessa	94,4	97,4	96,9	0,94	0,97	0,97
Novais	97,1	94,0	96,5	0,97	0,94	0,97
Novo Horizonte	93,6	95,9	99,5	0,94	0,96	1,00
Nuporanga	94,0	100,0	99,5	0,94	1,00	0,99
Ocauçu	95,9	97,8	99,4	0,96	0,98	0,99
Óleo	92,4	98,8	94,0	0,92	0,99	0,94

Anexo III: Estado de São Paulo – Ensino Médio
Rede Pública: Taxa de Aprovação e Indicador de Rendimento
2017/2021

Nome do Município	Taxa de Aprovação			Indicador de Rendimento (P)		
	2017	2019	2021	2017	2019	2021
Olímpia	96,6	98,2	96,4	0,97	0,98	0,96
Onda Verde	76,8	96,8	98,7	0,77	0,97	0,99
Oriente	90,8	95,3	92,8	0,91	0,95	0,93
Orindiúva	99,2	99,1	99,5	0,99	0,99	1,00
Orlândia	83,3	95,1	96,8	0,83	0,95	0,97
Osasco	88,2	89,4	95,5	0,88	0,89	0,96
Oscar Bressane	99,1	97,1	100,0	0,99	0,97	1,00
Osvaldo Cruz	94,3	96,5	97,1	0,94	0,97	0,97
Ourinhos	89,9	94,1	93,5	0,90	0,94	0,93
Ouro Verde	92,1	95,3	91,1	0,92	0,95	0,91
Ouroeste	94,7	95,2	99,3	0,95	0,95	0,99
Pacaembu	76,1	86,4	94,5	0,76	0,86	0,94
Palestina	93,9	96,8	97,6	0,94	0,97	0,98
Palmares Paulista	80,1	93,4	93,8	0,80	0,93	0,94
Palmeira d'Oeste	94,5	99,2	96,8	0,95	0,99	0,97
Palmital	86,0	93,3	99,0	0,86	0,93	0,99
Panorama	82,2	96,8	100,0	0,82	0,97	1,00
Paraguaçu Paulista	90,3	95,5	94,6	0,90	0,95	0,95
Paraibuna	86,5	91,0	94,9	0,87	0,91	0,95
Paraíso	87,2	96,2	97,8	0,87	0,96	0,98
Paranapanema	86,4	96,2	95,9	0,86	0,96	0,96
Paranapuã	94,8	96,4	100,0	0,95	0,96	1,00
Parapuã	80,1	96,4	100,0	0,80	0,96	1,00
Pardinho	89,5	81,4	97,0	0,89	0,81	0,97
Pariquera-Açu	90,1	94,5	97,0	0,90	0,94	0,97
Parisi	100,0	100,0	98,6	1,00	1,00	0,99
Patrocínio Paulista	85,1	91,3	92,6	0,85	0,91	0,93
Paulicéia	92,6	90,2	84,9	0,93	0,90	0,85
Paulínia	87,9	90,3	89,5	0,88	0,90	0,90
Paulistânia	95,7	94,1	95,1	0,96	0,94	0,95
Paulo de Faria	96,9	98,6	100,0	0,97	0,99	1,00
Pederneiras	84,8	86,6	91,1	0,85	0,87	0,91
Pedra Bela	90,7	96,2	100,0	0,91	0,96	1,00
Pedranópolis	100,0	98,9	100,0	1,00	0,99	1,00
Pedregulho	90,6	94,4	90,1	0,91	0,94	0,90
Pedreira	89,8	87,6	90,9	0,90	0,88	0,91
Pedrinhas Paulista	93,2	100,0	100,0	0,93	1,00	1,00
Pedro de Toledo	95,1	98,9	96,1	0,95	0,99	0,96
Penápolis	89,3	95,8	93,9	0,89	0,96	0,94
Pereira Barreto	94,3	98,1	100,0	0,94	0,98	1,00
Pereiras	87,4	99,2	100,0	0,87	0,99	1,00
Peruíbe	86,8	90,6	94,0	0,87	0,91	0,94
Piacatu	96,9	99,0	100,0	0,97	0,99	1,00
Piedade	93,2	96,3	92,6	0,93	0,96	0,93
Pilar do Sul	90,9	97,7	96,1	0,91	0,98	0,96
Pindamonhangaba	89,3	92,5	95,7	0,89	0,92	0,96
Pindorama	89,3	92,4	100,0	0,89	0,92	1,00
Pinhalzinho	93,6	91,2	100,0	0,94	0,91	1,00
Piquerobi	90,0	94,7	94,3	0,90	0,95	0,94
Piquete	93,2	89,2	90,5	0,93	0,89	0,91
Piracaia	89,0	94,2	94,7	0,89	0,94	0,95
Piracicaba	92,7	96,1	94,8	0,93	0,96	0,95
Piraju	94,2	96,3	95,0	0,94	0,96	0,95
Pirajuí	98,2	99,8	98,8	0,98	1,00	0,99
Pirangi	100,0	99,7	100,0	1,00	1,00	1,00
Pirapora do Bom Jesus	80,8	94,3	92,1	0,81	0,94	0,92
Pirapozinho	82,5	95,3	91,4	0,82	0,95	0,91
Pirassununga	85,9	92,2	91,9	0,86	0,92	0,92
Piratininga	81,0	84,0	92,0	0,81	0,84	0,92
Pitangueiras	91,8	94,1	93,2	0,92	0,94	0,93
Planalto	82,2	87,0	96,5	0,82	0,87	0,96
Platina	81,7	97,7	94,3	0,82	0,98	0,94

Anexo III: Estado de São Paulo – Ensino Médio
Rede Pública: Taxa de Aprovação e Indicador de Rendimento
2017/2021

Nome do Município	Taxa de Aprovação			Indicador de Rendimento (P)		
	2017	2019	2021	2017	2019	2021
Poá	87,8	92,2	95,3	0,88	0,92	0,95
Poloni	80,2	96,5	94,5	0,80	0,96	0,94
Pompéia	90,4	90,5	89,9	0,90	0,90	0,90
Pongaí	92,4	96,4	100,0	0,92	0,96	1,00
Pontal	96,4	96,6	93,3	0,96	0,97	0,93
Pontalinda	84,6	99,0	100,0	0,85	0,99	1,00
Pontes Gestal	87,1	95,9	95,5	0,87	0,96	0,95
Populina	97,3	99,1	100,0	0,97	0,99	1,00
Porangaba	91,8	93,6	91,2	0,92	0,94	0,91
Porto Feliz	91,7	96,9	95,9	0,92	0,97	0,96
Porto Ferreira	81,3	85,5	87,9	0,81	0,85	0,88
Potim	72,4	83,8	87,0	0,72	0,84	0,87
Potirendaba	83,0	88,3	87,8	0,83	0,88	0,88
Pracinha	95,5	-	97,3	0,95	-	0,97
Pradópolis	95,3	97,1	88,4	0,95	0,97	0,88
Praia Grande	88,8	92,9	92,3	0,89	0,93	0,92
Pratânia	96,0	97,5	100,0	0,96	0,97	1,00
Presidente Alves	95,0	97,0	99,2	0,95	0,97	0,99
Presidente Bernardes	95,7	91,8	95,9	0,96	0,92	0,96
Presidente Epitácio	93,4	93,3	87,2	0,93	0,93	0,87
Presidente Prudente	85,2	87,4	93,9	0,85	0,87	0,94
Presidente Venceslau	87,4	95,5	88,8	0,87	0,96	0,89
Promissão	77,9	79,9	95,3	0,78	0,80	0,95
Quadra	100,0	99,2	100,0	1,00	0,99	1,00
Quatá	91,7	95,0	100,0	0,92	0,95	1,00
Queiroz	88,7	90,4	100,0	0,89	0,90	1,00
Queluz	86,6	93,7	100,0	0,87	0,94	1,00
Quintana	81,8	96,5	97,6	0,82	0,96	0,98
Rafard	81,6	97,6	99,5	0,82	0,98	0,99
Rancharia	93,2	97,9	98,0	0,93	0,98	0,98
Redenção da Serra	86,8	94,6	93,2	0,87	0,95	0,93
Regente Feijó	90,6	89,2	89,2	0,91	0,89	0,89
Reginópolis	96,7	96,0	95,7	0,97	0,96	0,96
Registro	92,8	94,8	97,5	0,93	0,95	0,98
Restinga	84,0	85,9	89,4	0,84	0,86	0,89
Ribeira	99,5	98,7	100,0	0,99	0,99	1,00
Ribeirão Bonito	89,8	83,6	97,1	0,90	0,84	0,97
Ribeirão Branco	96,1	94,1	92,6	0,96	0,94	0,93
Ribeirão Corrente	86,1	92,3	88,0	0,86	0,92	0,88
Ribeirão do Sul	84,9	96,2	96,5	0,85	0,96	0,96
Ribeirão dos Índios	82,9	84,3	89,3	0,83	0,84	0,89
Ribeirão Grande	96,3	92,5	100,0	0,96	0,92	1,00
Ribeirão Pires	88,7	93,7	93,2	0,89	0,94	0,93
Ribeirão Preto	81,6	85,0	88,5	0,82	0,85	0,88
Rifaina	85,7	93,1	97,9	0,86	0,93	0,98
Rincão	79,7	88,0	79,1	0,80	0,88	0,79
Rinópolis	89,3	92,0	99,2	0,89	0,92	0,99
Rio Claro	85,9	92,4	93,5	0,86	0,92	0,93
Rio das Pedras	93,1	92,5	96,6	0,93	0,93	0,97
Rio Grande da Serra	86,8	91,7	94,4	0,87	0,92	0,94
Riolândia	91,2	95,6	99,6	0,91	0,96	1,00
Riversul	91,0	95,5	96,4	0,91	0,95	0,96
Rosana	89,3	97,9	98,0	0,89	0,98	0,98
Roseira	79,8	86,8	84,3	0,80	0,87	0,84
Rubiácea	97,9	95,1	98,7	0,98	0,95	0,99
Rubinéia	91,3	93,1	95,2	0,91	0,93	0,95
S. João das Duas Pontes	98,5	97,3	-	0,99	0,97	-
Sabino	85,0	76,5	97,5	0,85	0,76	0,98
Sagres	94,1	87,3	96,8	0,94	0,87	0,97
Sales	86,6	98,8	98,3	0,87	0,99	0,98
Sales Oliveira	78,2	96,1	100,0	0,78	0,96	1,00
Salesópolis	85,6	94,0	84,9	0,86	0,94	0,85

Anexo III: Estado de São Paulo – Ensino Médio
Rede Pública: Taxa de Aprovação e Indicador de Rendimento
2017/2021

Nome do Município	Taxa de Aprovação			Indicador de Rendimento (P)		
	2017	2019	2021	2017	2019	2021
Salmourão	90,2	98,1	97,0	0,90	0,98	0,97
Saltinho	97,0	95,9	98,4	0,97	0,96	0,98
Salto	94,4	96,2	96,7	0,94	0,96	0,97
Salto de Pirapora	88,4	94,0	97,5	0,88	0,94	0,98
Salto Grande	82,3	88,8	97,5	0,82	0,89	0,98
Sandovalina	95,1	97,6	99,1	0,95	0,98	0,99
Santa Adélia	94,1	97,4	100,0	0,94	0,97	1,00
Santa Albertina	97,2	97,5	97,6	0,97	0,97	0,98
Santa Bárbara d'Oeste	89,9	93,1	93,1	0,90	0,93	0,93
Santa Branca	93,4	82,3	84,3	0,93	0,82	0,84
Santa Clara d'Oeste	95,2	97,8	98,2	0,95	0,98	0,98
Santa Cruz da Conceição	83,1	94,1	100,0	0,83	0,94	1,00
Santa Cruz da Esperança	96,7	97,6	96,6	0,97	0,98	0,97
Santa Cruz das Palmeiras	83,1	83,1	96,3	0,83	0,83	0,96
Santa Cruz do Rio Pardo	88,3	92,7	93,1	0,88	0,93	0,93
Santa Ernestina	100,0	100,0	99,1	1,00	1,00	0,99
Santa Fé do Sul	94,1	96,2	97,2	0,94	0,96	0,97
Santa Gertrudes	87,8	93,8	95,9	0,88	0,94	0,96
Santa Isabel	91,2	95,6	98,4	0,91	0,96	0,98
Santa Lúcia	94,3	92,5	99,6	0,94	0,93	1,00
Santa Maria da Serra	95,4	94,8	97,7	0,95	0,95	0,98
Santa Mercedes	93,6	93,1	100,0	0,94	0,93	1,00
Santa Rita d'Oeste	94,7	99,1	100,0	0,95	0,99	1,00
Santa Rosa de Viterbo	81,1	94,2	95,0	0,81	0,94	0,95
Santa Salete	100,0	96,5	100,0	1,00	0,96	1,00
Santana da Ponte Pensa	100,0	96,4	100,0	1,00	0,96	1,00
Santana de Parnaíba	98,3	97,9	99,7	0,98	0,98	1,00
Santo Anastácio	89,3	87,3	89,4	0,89	0,87	0,89
Santo André	83,7	90,3	92,1	0,84	0,90	0,92
Santo Antônio da Alegria	94,8	93,2	100,0	0,95	0,93	1,00
Santo Antônio de Posse	88,3	87,9	85,3	0,88	0,88	0,85
Santo Antônio do Jardim	98,7	98,1	95,1	0,99	0,98	0,95
Santo Antônio do Pinhal	92,6	95,6	95,8	0,93	0,96	0,96
Santo Expedito	81,2	90,6	92,2	0,81	0,91	0,92
Santópolis do Aguapeí	99,5	99,2	98,7	0,99	0,99	0,99
Santos	84,8	94,9	94,1	0,85	0,95	0,94
São Bento do Sapucaí	91,5	93,5	87,7	0,92	0,94	0,88
São Bernardo do Campo	83,0	87,9	93,6	0,83	0,88	0,94
São Caetano do Sul	87,9	90,1	94,6	0,88	0,90	0,95
São Carlos	91,7	97,9	96,9	0,92	0,98	0,97
São Francisco	99,2	99,2	97,4	0,99	0,99	0,97
São João da Boa Vista	93,4	93,8	96,0	0,93	0,94	0,96
São João de Iracema	98,6	100,0	100,0	0,99	1,00	1,00
São João do Pau d'Alho	100,0	100,0	100,0	1,00	1,00	1,00
São Joaquim da Barra	84,3	88,9	96,9	0,84	0,89	0,97
São José da Bela Vista	90,3	89,0	96,7	0,90	0,89	0,97
São José do Barreiro	94,9	90,6	95,3	0,95	0,91	0,95
São José do Rio Pardo	90,6	91,9	95,7	0,91	0,92	0,96
São José do Rio Preto	88,5	91,9	93,6	0,88	0,92	0,94
São José dos Campos	85,2	90,5	93,7	0,85	0,91	0,94
São Lourenço da Serra	89,8	97,8	97,9	0,90	0,98	0,98
São Luiz do Paraitinga	93,1	93,1	92,9	0,93	0,93	0,93
São Manuel	92,4	93,0	94,4	0,92	0,93	0,94
São Miguel Arcanjo	90,0	91,5	92,9	0,90	0,91	0,93
São Paulo	84,4	88,5	92,6	0,84	0,89	0,93
São Pedro	88,8	95,5	99,3	0,89	0,96	0,99
São Pedro do Turvo	90,2	91,9	87,5	0,90	0,92	0,87
São Roque	85,6	96,5	91,6	0,86	0,97	0,92
São Sebastião	97,5	97,7	93,4	0,97	0,98	0,93
São Sebastião da Grama	87,4	93,2	92,2	0,87	0,93	0,92
São Simão	90,9	99,1	95,8	0,91	0,99	0,96
São Vicente	87,1	90,1	88,6	0,87	0,90	0,89

Anexo III: Estado de São Paulo – Ensino Médio
Rede Pública: Taxa de Aprovação e Indicador de Rendimento
2017/2021

Nome do Município	Taxa de Aprovação			Indicador de Rendimento (P)		
	2017	2019	2021	2017	2019	2021
Sarapuí	94,9	96,4	93,6	0,95	0,96	0,94
Sarutaiá	90,3	92,8	97,8	0,90	0,93	0,98
Sebastianópolis do Sul	97,6	100,0	98,5	0,98	1,00	0,98
Serra Azul	90,1	87,4	89,7	0,90	0,87	0,90
Serra Negra	90,4	93,5	99,0	0,90	0,94	0,99
Serrana	81,8	84,7	80,4	0,82	0,85	0,80
Sertãozinho	93,3	96,4	97,6	0,93	0,96	0,98
Sete Barras	90,9	85,2	90,0	0,91	0,85	0,90
Severínia	87,7	96,9	97,7	0,88	0,97	0,98
Silveiras	83,5	94,9	93,7	0,83	0,95	0,94
Socorro	94,5	96,0	99,6	0,95	0,96	1,00
Sorocaba	92,6	95,3	96,5	0,93	0,95	0,96
Sta Rita do Passa Quatro	89,4	87,5	83,8	0,89	0,88	0,84
Sto Antônio do Aracanguá	98,3	99,5	100,0	0,98	0,99	1,00
Sud Mennucci	95,8	97,6	97,2	0,96	0,98	0,97
Sumaré	91,9	95,2	94,0	0,92	0,95	0,94
Suzanápolis	99,2	99,1	100,0	0,99	0,99	1,00
Suzano	87,5	90,9	94,9	0,87	0,91	0,95
Tabapuã	95,9	99,1	99,7	0,96	0,99	1,00
Tabatinga	89,5	96,1	93,3	0,90	0,96	0,93
Taboão da Serra	85,8	91,4	96,7	0,86	0,91	0,97
Taciba	91,3	96,5	97,2	0,91	0,96	0,97
Taguaí	93,7	98,5	96,7	0,94	0,98	0,97
Taiaçu	94,4	98,4	94,1	0,94	0,98	0,94
Taiúva	99,5	98,6	100,0	0,99	0,99	1,00
Tambaú	88,5	90,9	98,7	0,88	0,91	0,99
Tanabi	94,5	96,2	100,0	0,94	0,96	1,00
Tapiraí	90,5	96,7	96,2	0,90	0,97	0,96
Tapiratiba	90,0	85,9	95,2	0,90	0,86	0,95
Taquaral	92,2	99,0	100,0	0,92	0,99	1,00
Taquaritinga	98,7	97,3	96,5	0,99	0,97	0,96
Taquarituba	92,5	96,8	97,1	0,92	0,97	0,97
Taquarivaí	95,2	94,0	94,5	0,95	0,94	0,95
Tarabai	84,0	90,3	91,6	0,84	0,90	0,92
Tarumã	79,1	91,2	95,8	0,79	0,91	0,96
Tatuí	90,2	91,3	94,1	0,90	0,91	0,94
Taubaté	92,6	94,7	93,9	0,93	0,95	0,94
Tejupá	93,2	89,8	99,4	0,93	0,90	0,99
Teodoro Sampaio	91,7	98,5	95,7	0,92	0,98	0,96
Terra Roxa	96,5	94,9	99,2	0,96	0,95	0,99
Tietê	88,3	96,9	99,2	0,88	0,97	0,99
Timburi	94,1	91,9	91,0	0,94	0,92	0,91
Torre de Pedra	95,4	100,0	100,0	0,95	1,00	1,00
Torrinha	88,7	94,2	89,5	0,89	0,94	0,89
Trabiju	83,5	69,8	88,4	0,84	0,70	0,88
Tremembé	89,8	90,3	98,7	0,90	0,90	0,99
Três Fronteiras	98,8	96,9	100,0	0,99	0,97	1,00
Tuiuti	90,0	96,0	100,0	0,90	0,96	1,00
Tupã	92,4	91,0	96,7	0,92	0,91	0,97
Tupi Paulista	92,0	98,1	91,8	0,92	0,98	0,92
Turiúba	96,7	96,4	100,0	0,97	0,96	1,00
Turmalina	-	97,7	100,0	-	0,98	1,00
Ubarana	86,9	95,4	92,4	0,87	0,95	0,92
Ubatuba	94,4	94,7	96,4	0,94	0,95	0,96
Ubirajara	76,7	71,4	88,2	0,77	0,71	0,88
Uchoa	91,1	92,9	88,5	0,91	0,93	0,89
União Paulista	95,7	98,3	100,0	0,96	0,98	1,00
Urânia	89,9	98,3	98,0	0,90	0,98	0,98
Uru	89,7	-	100,0	0,90	-	1,00
Urupês	93,4	96,2	100,0	0,93	0,96	1,00
Valentim Gentil	95,1	92,1	100,0	0,95	0,92	1,00
Valinhos	88,8	90,7	91,5	0,89	0,91	0,91

Anexo III: Estado de São Paulo – Ensino Médio
Rede Pública: Taxa de Aprovação e Indicador de Rendimento
2017/2021

Nome do Município	Taxa de Aprovação			Indicador de Rendimento (P)		
	2017	2019	2021	2017	2019	2021
Valparaíso	96,5	98,5	96,8	0,97	0,99	0,97
Vargem	86,7	88,0	85,4	0,87	0,88	0,85
Vargem Grande do Sul	87,3	89,3	92,1	0,87	0,89	0,92
Vargem Grande Paulista	90,6	93,5	91,5	0,91	0,94	0,91
Várzea Paulista	86,8	94,4	92,6	0,87	0,94	0,93
Vera Cruz	96,4	98,3	95,9	0,96	0,98	0,96
Vinhedo	86,4	92,0	90,5	0,86	0,92	0,91
Viradouro	97,6	98,3	100,0	0,98	0,98	1,00
Vista Alegre do Alto	99,6	100,0	100,0	1,00	1,00	1,00
Vitória Brasil	100,0	97,7	100,0	1,00	0,98	1,00
Votorantim	92,1	96,1	96,2	0,92	0,96	0,96
Votuporanga	89,3	96,3	98,0	0,89	0,96	0,98
Zacarias	95,1	97,5	100,0	0,95	0,98	1,00

Fonte: MEC/Inep – elaborada pelo DGA/GGE/DPE/FDE.
Nota: A taxa de aprovação do ensino médio não seriado NÃO é utilizada para o cálculo do Ideb.

Anexo III

MUNICÍPIOS

ENSINO MÉDIO
NOTA SAEB: MATEMÁTICA E LÍNGUA PORTUGUESA

Anexo III: Ensino Médio Regular: Rede Estadual
Saeb: Nota média – Matemática e Língua Portuguesa
2017/2021

Nome do Município	Matemática			Língua Portuguesa		
	2017	2019	2021	2017	2019	2021
Adamantina	278,92	287,87	271,00	277,96	286,18	269,31
Adolfo	264,39	256,29	269,89	261,76	259,94	266,09
Aguaí	274,28	286,91	262,16	272,90	288,86	269,49
Águas da Prata	282,55	277,35	-	289,06	285,23	-
Águas de Lindóia	288,69	303,28	302,16	280,46	295,77	295,92
Águas de Santa Bárbara	288,90	ND	281,42	271,04	ND	274,43
Águas de São Pedro	268,68	291,93	258,00	275,94	296,05	265,33
Agudos	265,16	273,97	270,23	265,30	283,42	280,05
Alambari	271,08	270,98	-	270,04	278,91	-
Alfredo Marcondes	285,16	281,53	-	269,67	281,30	-
Altair	268,31	292,63	242,22	257,53	269,85	249,88
Altinópolis	273,11	279,51	-	265,35	273,97	-
Alto Alegre	271,39	268,78	271,70	270,78	274,72	263,87
Alumínio	260,38	287,12	-	258,62	288,89	-
Álvares Florence	236,61	285,74	-	244,21	284,45	-
Álvares Machado	275,55	279,62	278,45	273,90	281,42	276,60
Álvaro de Carvalho	238,24	ND	-	241,52	ND	-
Alvinlândia	266,56	ND	-	266,68	ND	-
Americana	287,37	296,36	280,84	286,97	295,86	286,03
Américo Brasiliense	ND	273,66	264,13	ND	278,82	276,00
Américo de Campos	271,22	254,58	272,77	278,43	257,67	251,77
Amparo	288,93	309,19	289,56	285,87	302,63	293,77
Analândia	268,12	282,59	-	267,61	288,89	-
Andradina	268,02	276,20	269,42	268,93	277,71	275,69
Angatuba	285,50	290,84	284,85	289,70	301,72	288,35
Anhembi	248,14	260,64	-	239,76	269,48	-
Anhumas	265,43	276,33	-	253,00	275,83	-
Aparecida	276,73	286,42	286,37	279,02	285,91	290,04
Aparecida d'Oeste	284,83	262,79	266,37	283,15	253,80	274,47
Apiaí	267,97	279,87	254,83	266,51	285,22	263,15
Araçariguama	ND	275,54	-	ND	285,73	-
Araçatuba	268,84	281,58	275,01	268,63	282,96	279,29
Araçoiaba da Serra	265,74	267,08	265,93	261,77	270,30	268,23
Aramina	281,82	ND	268,26	266,61	ND	270,61
Arandu	275,09	262,87	-	262,05	257,90	-
Arapeí	263,00	224,14	-	242,82	218,99	-
Araraquara	271,86	277,55	271,43	273,38	280,94	278,03
Araras	279,92	294,77	277,78	279,84	293,76	283,39
Arco-Íris	259,34	295,18	-	253,68	282,62	-
Arealva	280,67	ND	-	282,85	ND	-
Areias	260,45	291,58	-	246,83	288,81	-
Areiópolis	245,34	271,25	-	259,30	274,49	-
Ariranha	283,09	298,81	301,36	278,57	290,88	300,98
Artur Nogueira	278,51	289,65	288,77	277,45	290,37	292,91
Arujá	258,26	277,16	265,96	258,39	281,75	274,95
Aspásia	257,30	281,42	295,25	258,29	290,60	288,96
Assis	281,98	296,53	287,52	281,90	297,34	295,40
Atibaia	273,16	280,11	274,47	274,13	286,32	280,45
Auriflama	270,24	278,44	282,44	263,10	271,22	282,83
Avaí	258,72	254,80	-	252,44	246,24	-
Avanhandava	273,48	280,80	264,66	279,86	283,21	265,80
Avaré	274,14	279,32	265,82	269,73	280,49	271,61
Bady Bassitt	279,42	ND	270,57	277,17	ND	269,52
Balbinos	-	293,23	-	-	280,19	-
Bálsamo	283,03	280,74	274,73	291,72	291,19	283,91
Bananal	272,51	261,02	-	258,38	259,83	-
Barão de Antonina	254,05	290,70	-	260,84	288,59	-
Barbosa	268,41	266,90	253,46	256,53	259,98	250,80
Bariri	284,95	296,37	265,98	281,59	291,02	271,56
Barra Bonita	290,01	301,91	280,66	290,36	302,73	292,14
Barra do Chapéu	262,23	275,96	265,26	262,07	287,25	270,53
Barra do Turvo	245,05	265,50	252,45	251,93	279,61	254,18

Anexo III: Ensino Médio Regular: Rede Estadual
Saeb: Nota média – Matemática e Língua Portuguesa
2017/2021

Nome do Município	Matemática			Língua Portuguesa		
	2017	2019	2021	2017	2019	2021
Barretos	270,38	273,32	259,96	270,96	279,23	268,95
Barrinha	262,47	273,43	261,12	256,17	277,82	265,70
Barueri	260,86	272,25	260,27	264,38	277,72	271,84
Bastos	272,13	282,65	270,01	266,94	278,73	278,74
Batatais	276,29	287,44	277,70	277,14	288,00	283,52
Bauru	269,47	277,74	273,11	271,00	282,70	280,34
Bebedouro	273,13	283,93	269,67	269,26	283,85	274,25
Bento de Abreu	268,53	261,80	278,76	258,59	276,67	283,16
Bernardino de Campos	283,55	288,68	-	285,43	284,75	-
Bertioga	254,93	268,55	261,26	258,28	276,96	269,79
Bilac	281,26	277,91	277,36	282,01	272,74	268,84
Birigui	277,21	285,50	277,65	274,35	286,85	282,19
Biritiba Mirim	266,16	283,31	269,44	261,44	277,93	270,75
Boa Esperança do Sul	262,41	259,58	-	264,07	264,73	-
Bocaina	290,28	285,02	-	277,64	283,41	-
Bofete	272,55	290,03	-	261,48	292,26	-
Boituva	248,76	269,78	275,39	252,10	279,98	282,53
Bom Jesus dos Perdões	268,50	266,00	266,17	274,24	263,56	279,31
Bom Sucesso de Itararé	272,18	280,50	280,18	267,09	274,26	282,30
Borá	217,19	-	-	239,25	-	-
Boracéia	290,30	ND	280,53	282,52	ND	279,66
Borborema	252,13	264,30	-	256,20	264,75	-
Borebi	240,72	ND	253,16	239,53	ND	250,01
Botucatu	258,37	274,39	267,05	257,10	275,62	273,50
Bragança Paulista	269,01	279,06	269,67	271,08	281,65	277,76
Braúna	269,18	272,73	-	261,95	269,05	-
Brejo Alegre	256,96	ND	277,59	246,69	ND	277,31
Brodowski	258,41	276,49	-	254,42	276,60	-
Brotas	260,34	275,82	263,19	255,99	270,63	267,59
Buri	263,05	272,15	-	256,20	267,98	-
Buritama	271,77	280,74	276,40	266,97	284,21	278,05
Buritizal	292,38	273,18	264,56	268,72	264,18	266,39
Cabrália Paulista	260,03	281,10	-	257,71	282,33	-
Cabreúva	268,19	281,75	277,81	272,38	290,52	286,69
Caçapava	270,38	287,77	276,60	270,49	290,87	283,13
Cachoeira Paulista	274,84	284,18	263,56	267,32	279,39	267,92
Caconde	258,78	265,55	263,64	256,96	270,47	271,65
Cafelândia	266,61	272,66	268,17	263,54	279,34	273,57
Caiabu	257,61	275,22	-	255,78	282,52	-
Caieiras	261,87	272,55	267,52	266,15	282,00	281,94
Caiuá	260,65	270,43	264,54	262,12	272,61	271,80
Cajamar	264,87	271,04	265,01	265,11	277,14	274,28
Cajati	268,83	275,07	260,44	269,69	277,92	267,34
Cajobi	284,37	278,05	285,33	268,67	272,32	282,79
Cajuru	252,02	268,78	258,79	252,18	269,08	263,27
Campina do Monte Alegre	275,91	ND	257,39	263,69	ND	260,00
Campinas	267,12	278,86	269,03	269,00	283,76	278,93
Campo Limpo Paulista	266,90	280,69	267,25	270,20	284,76	275,26
Campos do Jordão	278,61	303,64	285,35	274,96	296,68	287,12
Campos Novos Paulista	273,64	283,45	274,70	273,63	285,15	277,81
Cananéia	266,94	279,89	267,02	268,31	282,16	273,76
Canas	235,87	ND	273,04	236,24	ND	264,56
Cândido Mota	270,98	265,83	263,29	266,41	269,27	271,39
Cândido Rodrigues	285,96	259,47	-	278,71	252,56	-
Canitar	235,92	260,98	-	244,77	259,33	-
Capão Bonito	282,86	284,78	272,36	284,55	289,44	277,45
Capela do Alto	299,88	288,77	-	274,12	280,66	-
Capivari	275,80	288,75	281,18	275,33	295,44	283,21
Caraguatatuba	266,83	280,55	268,78	270,32	281,89	277,11
Carapicuíba	252,32	264,35	264,32	258,91	273,67	277,51
Cardoso	267,72	ND	267,21	258,66	ND	270,52
Casa Branca	271,84	276,68	269,40	267,08	273,33	268,07

Anexo III: Ensino Médio Regular: Rede Estadual
Saeb: Nota média – Matemática e Língua Portuguesa
2017/2021

Nome do Município	Matemática			Língua Portuguesa		
	2017	2019	2021	2017	2019	2021
Cássia dos Coqueiros	283,13	290,30	285,29	280,00	288,52	285,27
Castilho	248,32	281,44	257,55	243,63	283,77	265,53
Catanduva	285,67	295,02	274,96	280,60	294,86	282,22
Catiguá	263,67	258,21	269,22	265,49	271,66	276,43
Cedral	284,78	305,53	284,01	277,66	299,66	297,20
Cerqueira César	277,32	272,51	253,80	274,09	273,39	261,46
Cerquilho	289,94	290,64	276,06	291,71	292,37	276,21
Cesário Lange	269,50	276,14	271,79	266,84	274,23	275,59
Charqueada	275,82	287,88	266,54	270,52	285,45	281,48
Chavantes	237,59	ND	-	239,99	ND	-
Clementina	273,27	ND	282,52	270,56	ND	285,16
Colina	245,09	257,61	241,61	248,34	250,83	245,07
Colômbia	286,80	280,14	261,44	277,82	270,98	269,30
Conchal	277,42	295,29	291,29	274,51	293,87	288,32
Conchas	250,79	270,92	261,16	256,65	276,58	263,97
Cordeirópolis	278,05	276,95	297,42	275,84	278,88	298,88
Coroados	248,45	254,51	-	261,95	269,66	-
Coronel Macedo	263,07	272,76	254,34	262,06	279,86	267,56
Corumbataí	255,13	272,69	269,93	256,38	263,02	281,08
Cosmópolis	289,51	304,61	282,38	288,17	307,52	290,47
Cosmorama	264,36	289,24	241,92	259,01	290,75	241,41
Cotia	265,04	277,93	265,57	271,73	284,72	277,85
Cravinhos	271,99	279,17	284,63	272,76	287,01	283,47
Cristais Paulista	267,85	282,24	245,32	262,71	275,87	257,15
Cruzália	265,12	291,03	-	263,90	293,57	-
Cruzeiro	273,06	281,72	271,31	273,01	283,73	278,61
Cubatão	267,62	276,23	256,87	274,37	282,66	269,06
Cunha	282,91	281,68	280,60	276,59	281,18	280,51
Descalvado	272,77	288,24	276,60	277,36	291,71	279,93
Diadema	258,04	266,85	267,84	264,91	277,85	281,96
Dirce Reis	275,07	289,04	293,50	251,72	277,88	285,21
Divinolândia	298,23	307,12	-	284,68	303,71	-
Dobrada	247,80	247,74	239,39	256,95	260,58	241,95
Dois Córregos	256,85	251,36	241,85	260,24	255,07	251,49
Dolcinópolis	282,51	304,88	294,35	273,03	296,01	299,64
Dourado	263,69	283,69	266,64	254,67	282,51	271,71
Dracena	282,30	288,71	283,81	280,51	285,46	285,09
Duartina	245,13	ND	-	248,13	ND	-
Dumont	263,80	269,69	258,66	265,76	284,66	277,89
Echaporã	248,83	ND	-	252,32	ND	-
Eldorado	268,58	271,10	265,41	262,31	268,35	269,24
Elias Fausto	278,14	282,90	266,25	272,49	284,78	271,15
Elisiário	283,32	287,28	295,61	266,49	287,44	290,85
Embaúba	272,13	276,29	260,70	264,59	270,45	275,78
Embu das Artes	261,98	272,17	269,32	269,54	279,33	282,54
Embu-Guaçu	265,37	277,20	262,70	267,68	277,41	267,74
Emilianópolis	244,46	ND	269,40	232,55	ND	267,21
Engenheiro Coelho	261,64	275,62	-	260,95	278,39	-
Espírito Santo do Pinhal	279,53	293,91	267,52	283,30	291,68	276,22
Espírito Santo do Turvo	256,93	ND	-	266,21	ND	-
Estiva Gerbi	265,59	ND	267,45	270,42	ND	278,27
Estrela do Norte	266,45	276,82	265,93	269,07	279,67	266,79
Estrela d'Oeste	294,16	289,14	-	281,60	280,13	-
Euclides da Cunha Paulista	255,57	266,93	266,00	258,46	268,63	269,31
Fartura	289,74	306,39	287,54	285,44	298,72	279,40
Fernando Prestes	282,38	293,34	263,66	262,48	297,63	257,12
Fernandópolis	279,80	290,47	281,82	278,00	289,24	283,73
Fernão	257,06	309,46	305,07	261,02	300,97	306,85
Ferraz de Vasconcelos	255,07	267,70	257,64	260,13	275,81	268,27
Flora Rica	242,84	263,15	264,54	244,57	278,32	267,85
Floreal	281,62	298,25	298,41	274,05	282,21	297,22
Flórida Paulista	263,30	249,88	-	264,75	257,68	-

Anexo III: Ensino Médio Regular: Rede Estadual
Saeb: Nota média – Matemática e Língua Portuguesa
2017/2021

Nome do Município	Matemática			Língua Portuguesa		
	2017	2019	2021	2017	2019	2021
Florínea	291,14	293,09	275,24	286,89	287,63	269,42
Franca	276,21	284,67	274,53	275,44	285,46	277,81
Francisco Morato	252,34	262,30	259,76	256,31	271,21	269,85
Franco da Rocha	254,82	263,78	263,15	255,25	273,62	276,64
Gabriel Monteiro	289,62	ND	295,64	283,87	ND	290,07
Gália	247,71	ND	-	249,23	ND	-
Garça	259,94	267,74	252,52	262,03	275,52	259,35
Gastão Vidigal	263,61	296,23	279,56	259,96	278,79	296,81
Gavião Peixoto	268,65	264,51	249,30	272,21	263,40	259,04
General Salgado	297,24	298,11	303,51	283,87	288,02	297,04
Getulina	258,13	ND	243,80	253,65	ND	254,38
Glicério	266,31	247,83	-	249,12	249,95	-
Guaiçara	264,91	268,45	-	263,08	273,52	-
Guaimbê	252,16	274,17	-	268,63	285,61	-
Guaíra	266,58	287,95	261,89	268,96	287,75	262,13
Guapiaçu	272,64	287,66	263,63	260,68	292,14	273,55
Guapiara	263,63	272,29	263,36	258,58	270,52	271,86
Guará	265,54	268,14	250,41	250,70	259,89	247,39
Guaraçaí	285,77	278,65	272,86	279,71	281,08	273,06
Guaraci	255,71	256,00	256,90	252,21	265,51	258,11
Guarani d'Oeste	284,73	ND	-	269,93	ND	-
Guarantã	241,92	251,16	232,48	240,32	262,64	246,41
Guararapes	265,37	286,17	271,32	261,45	289,01	273,46
Guararema	259,41	271,66	269,35	270,25	274,61	281,10
Guaratinguetá	280,11	295,63	274,37	275,24	291,66	280,98
Guareí	270,70	262,35	259,66	272,11	271,95	278,35
Guariba	272,11	281,37	265,49	266,18	278,21	269,07
Guarujá	255,92	264,35	261,81	258,94	270,01	274,28
Guarulhos	255,30	267,32	263,57	258,99	275,44	275,51
Guatapará	254,42	268,75	-	254,25	276,16	-
Guzolândia	283,63	296,84	277,49	282,10	288,95	284,24
Herculândia	259,28	259,04	-	262,00	256,06	-
Holambra	279,62	291,42	-	274,70	294,61	-
Hortolândia	262,70	277,92	267,50	267,35	284,04	276,17
Iacanga	270,98	ND	-	267,29	ND	-
Iacri	250,18	274,57	-	250,18	278,16	-
Iaras	270,47	266,36	267,43	262,22	264,79	263,66
Ibaté	272,45	282,07	269,43	271,75	281,13	273,96
Ibirá	264,72	276,92	-	264,29	261,92	-
Ibirarema	257,85	ND	261,80	252,70	ND	244,88
Ibitinga	277,57	289,80	273,38	278,14	289,84	281,44
Ibiúna	273,57	282,21	269,50	271,37	283,43	270,20
Icém	268,67	258,60	269,33	251,61	265,47	263,14
Iepê	263,38	274,21	266,47	257,06	268,06	262,62
Igaraçu do Tietê	257,62	262,37	241,52	254,77	264,88	249,78
Igarapava	258,68	261,79	257,86	263,27	267,99	260,76
Igaratá	270,41	274,96	281,83	274,78	275,36	288,01
Iguape	264,66	281,44	267,24	262,69	288,67	276,64
Ilha Comprida	270,17	279,20	-	276,10	292,35	-
Ilha Solteira	285,69	299,91	286,72	283,32	296,50	289,50
Ilhabela	240,88	264,32	270,08	240,58	272,68	279,04
Indaiatuba	275,55	286,14	285,52	278,55	287,68	292,00
Indiana	267,32	278,45	262,40	267,78	267,10	270,26
Indiaporã	268,10	289,98	290,78	264,28	267,06	289,82
Inúbia Paulista	271,78	278,06	-	265,97	283,48	-
Ipaussu	277,52	298,93	274,58	280,99	299,17	282,14
Iperó	265,86	257,57	258,97	264,01	266,92	269,49
Ipeúna	271,94	271,16	260,94	266,54	275,32	273,16
Ipiguá	281,00	273,31	-	270,68	276,75	-
Iporanga	233,50	253,52	-	233,10	257,88	-
Ipuã	264,39	269,03	-	248,84	268,48	-
Iracemápolis	287,02	299,42	283,13	289,34	297,15	293,18

Anexo III: Ensino Médio Regular: Rede Estadual
Saeb: Nota média – Matemática e Língua Portuguesa
2017/2021

Nome do Município	Matemática			Língua Portuguesa		
	2017	2019	2021	2017	2019	2021
Irapuã	251,86	279,00	268,11	253,64	269,46	271,59
Irapuru	278,07	295,55	273,62	283,37	294,96	272,40
Itaberá	271,64	277,21	267,47	265,30	279,67	274,26
Itaí	271,36	277,96	267,99	261,38	276,16	263,62
Itajobi	260,39	ND	259,19	250,25	ND	261,93
Itaju	294,65	274,13	-	283,49	272,48	-
Itanhaém	261,42	274,42	264,48	265,86	278,73	275,45
Itaoca	259,53	260,72	255,90	261,58	272,74	274,09
Itapecerica da Serra	266,14	276,36	269,32	272,54	284,16	279,78
Itapetininga	273,47	283,20	271,64	273,17	288,32	277,14
Itapeva	281,16	290,60	274,27	272,34	288,49	275,75
Itapevi	252,24	262,21	255,10	256,97	270,95	266,75
Itapira	275,20	290,89	280,88	281,56	292,48	291,48
Itapirapuã Paulista	256,91	282,46	253,23	249,93	266,28	258,64
Itápolis	273,92	279,83	269,48	272,38	281,09	279,08
Itaporanga	279,93	286,98	269,55	270,10	279,44	277,62
Itapuí	264,71	265,56	-	261,42	266,41	-
Itapura	271,68	272,97	258,90	260,41	279,43	262,97
Itaquaquecetuba	250,69	259,20	258,46	252,93	266,69	270,81
Itararé	269,99	290,70	272,73	269,72	291,92	276,08
Itariri	257,82	267,68	248,27	253,47	261,65	256,38
Itatiba	289,88	306,77	290,84	284,67	301,98	292,87
Itatinga	281,34	289,44	278,63	273,38	289,65	288,57
Itirapina	266,29	283,20	-	269,40	285,56	-
Itirapuã	264,74	268,19	-	260,63	264,07	-
Itobi	251,94	268,94	-	245,80	278,96	-
Itu	268,02	278,49	273,05	274,80	282,99	285,04
Itupeva	270,69	280,91	269,56	273,70	290,05	279,29
Ituverava	274,46	283,54	272,74	271,80	289,10	277,28
Jaborandi	277,09	270,42	249,70	274,24	281,78	260,84
Jaboticabal	269,00	278,97	274,89	269,06	282,12	282,82
Jacareí	268,98	274,42	272,66	271,64	280,56	282,13
Jaci	267,07	ND	-	261,78	ND	-
Jacupiranga	273,66	274,90	277,73	279,42	282,29	285,64
Jaguariúna	287,04	290,09	289,76	281,24	287,73	291,56
Jales	283,39	293,39	281,68	282,04	289,95	284,05
Jambeiro	280,04	280,84	259,03	276,99	280,03	248,34
Jandira	261,23	273,31	260,67	267,53	282,72	272,32
Jardinópolis	254,39	264,79	258,77	250,19	271,90	266,54
Jarinu	274,89	291,08	275,27	275,62	289,44	281,19
Jaú	275,92	292,75	275,39	277,19	294,41	281,85
Jeriquara	254,69	263,57	251,77	249,09	264,24	258,95
Joanópolis	284,27	291,03	289,28	276,42	283,55	284,38
João Ramalho	272,12	282,68	263,78	270,02	280,88	275,81
José Bonifácio	277,31	281,86	267,32	270,33	283,62	271,97
Júlio Mesquita	239,88	262,87	-	239,57	272,41	-
Jumirim	277,12	286,46	290,11	262,49	282,46	291,15
Jundiaí	282,93	293,24	282,31	284,02	296,64	288,66
Junqueirópolis	297,86	298,88	287,30	277,49	292,71	290,08
Juquiá	268,54	262,44	256,44	262,49	262,06	266,64
Juquitiba	265,91	282,93	265,03	266,36	282,20	269,34
Lagoinha	280,73	291,74	302,23	269,79	287,81	294,65
Laranjal Paulista	254,57	279,62	259,00	259,72	284,52	271,57
Lavínia	299,04	320,81	286,97	286,93	304,01	289,12
Lavrinhas	246,92	267,78	259,83	243,20	262,98	262,93
Leme	273,42	284,82	273,22	272,87	282,88	277,03
Lençóis Paulista	254,92	287,71	279,24	254,74	292,12	285,38
Limeira	287,15	298,27	278,15	281,54	296,03	282,91
Lindóia	280,58	290,53	294,99	270,29	291,09	300,31
Lins	265,45	274,00	260,63	273,66	276,19	270,73
Lorena	269,12	276,85	263,21	267,57	278,95	271,99
Lourdes	276,99	ND	279,01	279,65	ND	278,13

Anexo III: Ensino Médio Regular: Rede Estadual
Saeb: Nota média – Matemática e Língua Portuguesa
2017/2021

Nome do Município	Matemática			Língua Portuguesa		
	2017	2019	2021	2017	2019	2021
Louveira	271,94	287,21	277,62	271,93	291,89	283,26
Lucélia	271,62	281,88	270,03	261,47	276,78	267,69
Lucianópolis	269,95	283,52	255,54	267,67	277,96	250,59
Luís Antônio	272,83	276,05	-	273,01	276,40	-
Luiziânia	265,72	291,08	271,23	254,07	278,02	275,52
Lupércio	247,71	271,09	-	259,19	272,38	-
Lutécia	265,88	298,45	278,49	263,05	286,97	265,68
Macatuba	275,07	293,42	269,39	268,16	295,32	274,80
Macaubal	264,58	268,96	253,88	265,31	279,61	263,30
Macedônia	291,61	285,99	264,44	294,53	292,86	285,79
Magda	307,08	295,38	-	292,42	299,42	-
Mairinque	282,05	291,59	275,85	281,16	292,60	280,58
Mairiporã	256,76	272,66	266,80	257,78	277,24	275,37
Manduri	270,76	ND	268,32	266,19	ND	264,26
Marabá Paulista	268,06	270,47	269,13	259,04	270,61	265,63
Maracaí	260,36	282,95	268,85	261,50	288,59	278,65
Marapoama	260,92	260,34	273,17	270,40	260,79	271,09
Mariápolis	265,70	-	229,86	255,37	-	253,31
Marília	263,91	278,45	269,44	263,93	281,24	273,56
Marinópolis	299,69	304,88	318,78	282,86	285,91	290,15
Martinópolis	268,05	292,66	273,49	265,99	286,17	272,43
Matão	272,98	281,76	269,24	273,69	283,81	269,44
Mauá	265,11	274,68	269,31	270,76	282,76	281,29
Mendonça	287,08	310,24	-	283,70	311,66	-
Meridiano	280,48	295,70	-	265,46	292,58	-
Mesópolis	315,90	282,57	-	292,21	282,03	-
Miguelópolis	260,39	276,37	246,42	258,32	278,76	251,31
Mineiros do Tietê	265,95	ND	-	265,77	ND	-
Mira Estrela	286,03	282,42	282,08	266,95	269,29	276,48
Miracatu	259,21	275,21	259,82	261,05	275,79	262,68
Mirandópolis	273,23	278,28	268,52	272,12	271,09	268,22
Mirante do Paranapanema	258,49	284,93	-	246,54	280,22	-
Mirassol	281,20	297,29	283,03	282,59	295,59	289,30
Mirassolândia	259,79	285,25	-	270,81	288,54	-
Mococa	273,18	281,23	255,60	272,60	279,55	257,54
Mogi das Cruzes	266,91	272,36	264,69	268,53	275,68	273,39
Mogi Guaçu	274,38	288,74	278,26	272,45	291,60	283,87
Mogi Mirim	275,07	291,16	270,78	272,72	292,03	275,50
Mombuca	269,50	310,75	285,80	265,27	298,63	286,84
Monções	261,77	283,47	-	251,55	279,04	-
Mongaguá	252,09	273,28	259,90	254,02	275,99	265,59
Monte Alegre do Sul	290,40	302,77	304,28	295,40	301,77	311,85
Monte Alto	271,78	283,45	254,82	268,31	286,52	258,62
Monte Aprazível	260,54	272,75	-	261,46	276,35	-
Monte Azul Paulista	280,62	270,05	269,46	270,21	270,41	267,37
Monte Castelo	278,92	294,76	-	280,58	287,02	-
Monte Mor	273,47	286,41	276,89	271,68	286,56	281,77
Monteiro Lobato	273,66	298,69	271,28	275,04	293,46	271,60
Morro Agudo	260,75	271,67	-	264,60	272,92	-
Morungaba	275,07	285,30	282,76	273,11	289,37	291,61
Motuca	270,30	ND	-	271,54	ND	-
Murutinga do Sul	259,27	265,22	264,53	264,64	253,81	282,09
Nantes	253,36	ND	267,18	256,98	ND	293,71
Narandiba	259,13	274,11	-	263,65	269,49	-
Natividade da Serra	269,70	274,70	-	252,79	277,15	-
Nazaré Paulista	259,62	266,59	259,25	256,80	271,44	265,30
Neves Paulista	265,23	ND	-	270,11	ND	-
Nhandeara	281,71	265,90	248,44	288,42	269,01	247,29
Nipoã	256,83	279,11	-	267,38	274,44	-
Nova Aliança	301,71	ND	296,90	293,31	ND	292,47
Nova Campina	253,20	258,60	247,72	255,53	271,69	258,10
Nova Canaã Paulista	267,36	264,51	292,83	263,84	274,97	276,00

Anexo III: Ensino Médio Regular: Rede Estadual
Saeb: Nota média – Matemática e Língua Portuguesa
2017/2021

Nome do Município	Matemática			Língua Portuguesa		
	2017	2019	2021	2017	2019	2021
Nova Castilho	ND	ND	-	ND	ND	-
Nova Europa	266,58	276,24	269,09	261,58	275,48	271,86
Nova Granada	259,91	266,68	-	264,58	269,77	-
Nova Guataporanga	263,80	294,01	284,32	257,65	285,78	281,44
Nova Independência	284,98	ND	277,59	263,15	ND	278,60
Nova Luzitânia	259,24	284,79	291,65	240,52	293,40	297,95
Nova Odessa	273,08	286,06	268,23	280,68	287,66	275,74
Novais	270,52	276,57	269,73	273,64	277,59	268,72
Novo Horizonte	280,07	291,83	257,09	277,09	287,74	257,57
Nuporanga	282,05	297,53	-	274,69	281,72	-
Ocauçu	287,75	267,85	247,92	277,95	260,39	241,70
Óleo	260,88	286,66	296,35	260,28	274,61	279,51
Olímpia	278,36	285,24	270,11	272,06	282,46	273,60
Onda Verde	273,61	ND	-	267,97	ND	-
Oriente	235,28	236,74	-	234,06	253,89	-
Orindiúva	279,83	293,82	277,28	271,04	282,92	263,68
Orlândia	278,39	288,81	276,82	273,67	288,36	285,26
Osasco	252,34	265,40	261,70	259,17	276,09	275,50
Oscar Bressane	292,18	282,26	276,01	282,82	290,46	287,49
Osvaldo Cruz	286,43	298,36	284,04	280,15	298,82	288,75
Ourinhos	278,78	285,31	281,56	278,99	287,70	286,47
Ouro Verde	278,28	286,72	262,35	265,49	279,82	264,70
Ouroeste	284,57	ND	-	280,82	ND	-
Pacaembu	278,46	271,01	246,66	270,83	266,42	258,66
Palestina	283,32	285,41	-	270,18	280,26	-
Palmares Paulista	269,08	289,62	274,30	274,36	281,52	269,95
Palmeira d'Oeste	277,28	293,44	288,13	274,54	283,86	276,76
Palmital	277,23	274,71	257,37	274,33	272,84	257,59
Panorama	268,16	275,81	257,17	256,68	277,45	258,12
Paraguaçu Paulista	269,97	284,49	268,13	269,46	289,80	274,83
Paraibuna	277,28	293,38	288,46	269,92	286,94	286,13
Paraíso	264,41	ND	269,05	262,51	ND	280,06
Paranapanema	263,55	279,39	265,86	255,96	269,54	265,31
Paranapuã	272,37	266,22	294,04	277,73	262,21	282,84
Parapuã	257,91	260,65	244,04	256,82	261,16	247,50
Pardinho	248,21	ND	-	239,82	ND	-
Pariquera-Açu	264,12	271,90	267,05	260,20	270,25	272,65
Parisi	253,59	252,28	237,69	259,23	264,23	226,02
Patrocínio Paulista	268,25	280,05	-	272,16	276,01	-
Paulicéia	256,99	266,65	-	257,92	261,84	-
Paulínia	259,01	278,88	270,94	260,23	280,48	278,10
Paulistânia	276,16	301,45	-	274,54	298,06	-
Paulo de Faria	243,36	275,65	304,09	250,91	291,17	296,04
Pederneiras	259,73	274,68	264,55	257,93	279,13	275,78
Pedra Bela	278,05	293,51	-	261,23	278,39	-
Pedranópolis	278,14	294,79	270,68	268,76	292,83	275,75
Pedregulho	256,33	268,02	265,68	254,35	269,46	261,05
Pedreira	268,06	280,13	275,08	272,69	282,58	278,65
Pedrinhas Paulista	262,70	273,16	250,81	253,53	271,68	265,28
Pedro de Toledo	255,30	266,74	270,08	259,62	274,58	278,54
Penápolis	271,45	278,23	266,29	274,53	278,29	273,61
Pereira Barreto	280,64	289,46	293,01	265,96	286,54	291,40
Pereiras	241,83	280,98	270,92	242,44	282,29	265,30
Peruíbe	261,38	272,48	269,81	267,32	280,77	277,19
Piacatu	258,81	ND	-	260,83	ND	-
Piedade	280,19	282,31	272,68	279,76	286,68	275,27
Pilar do Sul	275,81	297,11	294,54	270,38	292,71	285,37
Pindamonhangaba	273,16	289,00	273,09	272,56	290,54	276,46
Pindorama	280,82	ND	263,93	275,28	ND	264,16
Pinhalzinho	271,66	288,63	284,43	268,66	290,82	285,02
Piquerobi	275,73	290,58	251,49	260,88	280,95	246,93
Piquete	268,56	276,64	264,97	271,57	276,31	272,80

Anexo III: Ensino Médio Regular: Rede Estadual
Saeb: Nota média – Matemática e Língua Portuguesa
2017/2021

Nome do Município	Matemática			Língua Portuguesa		
	2017	2019	2021	2017	2019	2021
Piracaia	280,64	279,27	275,37	274,08	282,00	283,88
Piracicaba	269,33	283,25	272,05	268,27	286,24	280,61
Piraju	287,73	295,65	285,33	285,81	293,54	290,82
Pirajuí	272,27	279,23	255,80	269,99	279,10	260,29
Pirangi	270,05	ND	-	268,64	ND	-
Pirapora do Bom Jesus	251,85	259,90	241,17	249,24	261,71	254,12
Pirapozinho	283,50	291,42	270,23	279,21	291,19	280,15
Pirassununga	282,55	292,12	282,58	277,42	290,52	286,64
Piratininga	257,47	266,86	-	261,45	279,09	-
Pitangueiras	263,58	277,02	276,41	263,76	278,38	281,04
Planalto	ND	255,09	-	ND	257,93	-
Platina	265,01	ND	255,62	264,89	ND	250,16
Poá	267,56	279,29	271,63	270,62	283,87	281,31
Poloni	288,16	272,05	273,98	279,35	273,26	280,19
Pompéia	264,33	274,75	-	258,01	283,37	-
Pongaí	276,76	273,82	251,03	261,15	271,49	250,97
Pontal	262,55	274,30	266,66	262,40	275,23	277,54
Pontalinda	ND	271,78	-	ND	281,88	-
Pontes Gestal	240,03	252,42	256,89	220,91	254,62	238,25
Populina	295,88	321,60	311,67	293,62	299,00	294,78
Porangaba	268,15	289,47	275,50	276,13	284,50	279,51
Porto Feliz	267,99	268,72	256,51	266,34	274,23	265,70
Porto Ferreira	279,94	291,37	273,17	282,49	290,52	286,46
Potim	271,30	ND	-	258,01	ND	-
Potirendaba	289,57	303,22	287,59	284,19	299,54	290,13
Pracinha	254,31	-	-	242,26	-	-
Pradópolis	276,68	299,53	-	271,81	297,97	-
Praia Grande	258,83	278,27	266,50	262,54	284,88	277,87
Pratânia	266,28	277,88	275,84	246,00	262,30	282,24
Presidente Alves	248,33	ND	-	257,79	ND	-
Presidente Bernardes	271,18	272,25	-	267,94	271,82	-
Presidente Epitácio	262,69	265,63	266,11	259,33	268,78	274,51
Presidente Prudente	273,96	288,71	273,11	273,90	289,06	278,85
Presidente Venceslau	283,34	291,99	274,40	278,29	291,22	283,76
Promissão	262,16	269,07	256,61	262,49	274,12	271,74
Quadra	274,61	ND	250,40	268,22	ND	259,56
Quatá	264,18	278,14	257,17	266,02	285,03	264,72
Queiroz	253,56	ND	-	247,50	ND	-
Queluz	264,73	ND	-	265,48	ND	-
Quintana	268,53	275,74	-	266,68	268,45	-
Rafard	285,71	284,77	-	279,47	285,82	-
Rancharia	262,50	276,64	268,48	266,75	281,38	274,81
Redenção da Serra	280,79	272,36	-	263,60	267,01	-
Regente Feijó	271,04	276,70	268,00	266,38	274,71	276,38
Reginópolis	254,71	ND	267,59	256,05	ND	254,25
Registro	278,34	286,84	272,16	270,31	289,53	277,17
Restinga	275,68	260,24	-	272,60	249,54	-
Ribeira	258,63	264,89	257,94	253,09	264,26	271,56
Ribeirão Bonito	260,38	270,04	-	266,09	275,82	-
Ribeirão Branco	270,75	284,70	261,75	266,06	276,81	264,12
Ribeirão Corrente	259,29	275,39	-	249,57	282,97	-
Ribeirão do Sul	272,42	307,70	-	265,45	288,22	-
Ribeirão dos Índios	230,65	ND	277,67	234,34	ND	290,13
Ribeirão Grande	281,85	283,78	272,11	266,61	281,24	274,72
Ribeirão Pires	281,32	286,67	277,60	282,46	293,26	285,45
Ribeirão Preto	262,74	278,86	274,95	263,72	282,57	284,16
Rifaina	247,69	255,58	249,93	244,32	259,90	260,69
Rincão	244,24	244,95	-	240,13	253,61	-
Rinópolis	265,75	268,09	-	256,29	266,51	-
Rio Claro	275,45	297,17	280,38	277,12	296,70	288,18
Rio das Pedras	278,13	287,17	265,31	282,36	288,64	276,01
Rio Grande da Serra	262,34	276,40	268,66	263,50	281,03	276,98

Anexo III: Ensino Médio Regular: Rede Estadual
Saeb: Nota média – Matemática e Língua Portuguesa
2017/2021

Nome do Município	Matemática			Língua Portuguesa		
	2017	2019	2021	2017	2019	2021
Riolândia	241,76	255,10	262,40	242,76	257,32	269,52
Riversul	283,09	287,71	250,60	277,08	288,22	250,08
Rosana	266,23	273,60	273,60	261,20	277,39	276,41
Roseira	284,78	287,51	277,18	288,69	284,25	285,46
Rubiácea	291,82	268,59	247,16	298,93	260,71	244,96
Rubinéia	277,40	296,42	285,04	282,38	301,47	276,70
Sabino	274,02	274,12	260,97	277,83	268,38	259,17
Sagres	249,02	264,30	267,61	244,88	258,69	252,17
Sales	268,30	283,13	265,98	263,52	280,88	259,48
Sales Oliveira	268,54	273,37	264,09	263,36	267,74	263,66
Salesópolis	ND	281,24	284,80	ND	282,00	276,91
Salmourão	236,49	266,95	250,34	226,82	269,41	255,03
Saltinho	289,34	ND	283,71	285,02	ND	294,21
Salto	263,36	278,17	274,47	266,43	283,40	279,08
Salto de Pirapora	266,18	279,14	269,46	261,79	281,54	277,56
Salto Grande	265,89	276,52	-	264,40	276,92	-
Sandovalina	277,20	271,66	269,46	279,47	258,84	276,63
Santa Adélia	242,87	ND	252,36	244,15	ND	253,98
Santa Albertina	272,43	292,99	268,31	277,08	282,65	278,22
Santa Bárbara d'Oeste	275,40	289,35	277,96	278,33	290,55	283,72
Santa Branca	276,36	274,52	-	276,88	278,41	-
Santa Clara d'Oeste	264,39	262,39	278,89	260,13	254,97	284,43
Santa Cruz da Conceição	255,45	256,98	-	259,23	259,22	-
Santa Cruz da Esperança	298,75	278,91	251,37	289,63	271,24	248,38
Santa Cruz das Palmeiras	267,95	283,64	262,66	267,44	284,55	267,05
Santa Cruz do Rio Pardo	282,19	290,76	265,21	276,32	284,96	268,08
Santa Ernestina	250,00	238,26	243,30	264,10	257,22	245,31
Santa Fé do Sul	268,42	280,92	281,78	268,48	277,66	279,80
Santa Gertrudes	285,41	299,25	283,00	277,42	296,34	285,51
Santa Isabel	272,28	287,08	271,03	270,74	289,08	281,12
Santa Lúcia	246,13	ND	-	239,14	ND	-
Santa Maria da Serra	251,11	273,20	261,19	245,07	281,42	270,84
Santa Mercedes	242,64	278,16	262,42	255,33	274,96	268,24
Santa Rita do Passa Quatro	269,76	284,84	273,00	277,58	289,64	279,69
Santa Rita d'Oeste	293,55	294,83	285,27	286,52	285,40	285,32
Santa Rosa de Viterbo	276,56	290,50	264,79	282,24	294,93	269,94
Santa Salete	313,82	323,49	297,54	299,83	308,91	299,79
Santana da Ponte Pensa	295,93	270,95	325,64	279,04	265,15	333,70
Santana de Parnaíba	307,98	330,30	-	319,40	332,74	-
Santo Anastácio	256,11	258,68	265,18	253,43	267,95	264,25
Santo André	270,77	282,12	272,21	275,13	289,57	282,73
Santo Antônio da Alegria	275,48	267,62	-	269,96	270,80	-
Santo Antônio de Posse	263,15	294,61	-	259,53	291,49	-
Santo Antônio do Aracanguá	251,78	270,86	253,16	241,07	270,28	260,65
Santo Antônio do Jardim	268,47	287,02	273,47	266,50	293,14	269,86
Santo Antônio do Pinhal	278,61	293,17	281,34	276,93	294,45	271,17
Santo Expedito	257,13	263,63	242,29	261,09	260,31	252,50
Santópolis do Aguapeí	258,70	272,39	-	253,26	265,41	-
Santos	272,19	283,42	273,65	276,89	290,67	283,71
São Bento do Sapucaí	289,16	301,22	-	289,54	292,98	-
São Bernardo do Campo	274,38	282,76	278,03	277,91	289,47	289,41
São Caetano do Sul	292,74	302,84	286,31	290,81	303,42	290,27
São Carlos	276,49	280,80	272,34	276,30	282,19	278,86
São Francisco	285,73	298,13	307,77	280,26	292,11	289,29
São João da Boa Vista	260,80	272,74	269,80	260,14	272,86	277,01
São João das Duas Pontes	262,65	ND	-	256,56	ND	-
São João de Iracema	272,71	261,40	254,37	282,16	258,11	253,66
São João do Pau d'Alho	273,30	280,27	308,48	266,85	291,44	305,41
São Joaquim da Barra	272,08	285,85	264,25	274,89	286,11	274,25
São José da Bela Vista	246,41	ND	-	252,19	ND	-
São José do Barreiro	258,50	270,32	245,88	244,64	259,21	254,92
São José do Rio Pardo	281,97	286,43	267,65	284,05	284,60	273,25

Anexo III: Ensino Médio Regular: Rede Estadual
Saeb: Nota média – Matemática e Língua Portuguesa
2017/2021

Nome do Município	Matemática			Língua Portuguesa		
	2017	2019	2021	2017	2019	2021
São José do Rio Preto	274,17	286,73	275,71	275,25	288,89	283,70
São José dos Campos	275,21	285,07	270,45	275,81	287,12	279,17
São Lourenço da Serra	267,15	279,10	263,79	272,65	288,99	272,21
São Luiz do Paraitinga	280,18	295,90	282,96	265,84	296,08	289,53
São Manuel	264,31	276,65	265,17	266,61	281,43	269,46
São Miguel Arcanjo	272,16	277,66	272,75	270,13	276,81	277,17
São Paulo	257,12	267,79	267,35	263,25	276,70	279,69
São Pedro	287,34	293,86	289,85	289,27	297,65	297,07
São Pedro do Turvo	266,20	ND	281,05	259,51	ND	280,69
São Roque	267,22	283,57	264,48	263,18	282,29	274,32
São Sebastião	262,18	278,65	271,10	266,77	283,02	279,05
São Sebastião da Grama	261,52	271,96	261,40	267,88	273,92	274,89
São Simão	268,20	281,84	253,58	272,92	285,06	263,52
São Vicente	257,33	274,69	263,16	260,56	282,87	277,90
Sarapuí	257,40	274,26	263,44	248,98	270,89	275,11
Sarutaiá	258,93	268,42	-	253,21	274,96	-
Sebastianópolis do Sul	271,14	306,81	294,90	266,94	300,26	276,56
Serra Azul	261,88	274,60	253,73	249,22	274,27	265,76
Serra Negra	278,47	279,52	270,50	267,99	278,61	275,10
Serrana	268,01	275,61	253,33	270,62	278,58	269,28
Sertãozinho	275,18	291,09	283,15	276,45	292,70	287,50
Sete Barras	265,46	269,43	269,63	260,18	274,01	269,48
Severínia	259,76	274,38	262,32	246,84	268,83	257,61
Silveiras	245,81	276,12	255,09	245,23	285,02	263,40
Socorro	279,95	289,50	270,99	273,89	290,44	269,89
Sorocaba	269,04	277,70	271,89	272,54	283,35	282,54
Sud Mennucci	294,11	296,14	-	298,77	280,30	-
Sumaré	260,99	275,90	267,00	262,28	281,47	277,19
Suzanápolis	273,84	278,77	264,29	265,85	278,19	270,38
Suzano	261,16	269,25	265,03	263,90	278,90	276,17
Tabapuã	279,63	287,18	270,76	277,22	268,83	277,84
Tabatinga	286,72	299,35	275,14	281,30	288,79	284,15
Taboão da Serra	265,08	277,43	269,73	271,52	287,33	284,03
Taciba	278,21	294,08	262,24	269,08	290,98	266,85
Taguaí	276,93	285,38	278,60	271,95	280,12	276,62
Taiaçu	244,41	272,50	254,73	254,23	276,50	271,39
Taiúva	280,58	312,14	280,98	263,63	299,14	283,97
Tambaú	264,01	274,73	258,70	270,50	276,95	271,54
Tanabi	283,01	293,46	-	282,26	288,24	-
Tapiraí	259,23	276,33	260,94	259,52	267,42	261,91
Tapiratiba	244,29	271,15	249,72	255,18	272,84	262,14
Taquaral	260,81	271,88	257,98	254,26	269,30	261,16
Taquaritinga	261,22	270,49	252,54	268,78	276,91	260,32
Taquarituba	281,73	293,17	269,80	280,11	289,41	276,48
Taquarivaí	275,63	279,69	-	269,82	270,17	-
Tarabai	270,31	279,96	-	269,06	277,17	-
Tarumã	261,80	287,48	265,72	261,29	291,36	270,62
Tatuí	270,69	282,52	260,57	271,45	285,32	271,03
Taubaté	277,49	286,59	273,91	277,00	290,15	281,90
Tejupá	267,73	276,61	273,63	260,11	267,19	265,86
Teodoro Sampaio	276,82	286,13	268,83	271,37	282,52	266,70
Terra Roxa	276,44	271,55	-	250,67	266,51	-
Tietê	266,13	289,27	-	264,16	285,16	-
Timburi	297,61	289,44	301,24	282,44	283,59	289,18
Torre de Pedra	261,58	298,00	292,18	269,31	290,25	296,20
Torrinha	260,30	272,09	-	253,54	272,27	-
Trabiju	254,09	284,74	264,16	249,20	285,71	256,89
Tremembé	264,84	280,73	266,32	270,70	283,83	280,20
Três Fronteiras	276,00	279,98	267,81	273,33	279,32	274,29
Tuiuti	285,26	277,90	266,49	276,09	289,03	265,87
Tupã	277,22	283,99	274,31	277,05	281,00	279,02
Tupi Paulista	276,83	281,73	271,33	273,74	281,85	279,13

Anexo III: Ensino Médio Regular: Rede Estadual
Saeb: Nota média – Matemática e Língua Portuguesa
2017/2021

Nome do Município	Matemática			Língua Portuguesa		
	2017	2019	2021	2017	2019	2021
Turiúba	276,80	294,87	271,93	269,41	284,31	277,57
Turmalina	-	274,21	-	-	273,41	-
Ubarana	273,97	271,43	266,01	259,46	277,08	272,08
Ubatuba	257,97	265,52	253,79	258,95	270,70	261,75
Ubirajara	258,72	ND	-	246,43	ND	-
Uchoa	300,38	296,69	292,81	290,31	300,75	290,22
União Paulista	245,87	ND	256,77	262,76	ND	249,88
Urânia	278,22	297,86	290,65	283,09	292,88	288,58
Uru	280,70	-	285,31	270,67	-	288,26
Urupês	268,75	287,18	279,42	262,45	278,06	276,28
Valentim Gentil	254,66	276,58	-	258,77	282,56	-
Valinhos	286,46	299,16	287,91	285,45	299,29	290,47
Valparaíso	253,91	268,94	259,46	255,70	268,74	265,29
Vargem	271,72	ND	244,66	274,12	ND	267,54
Vargem Grande do Sul	275,31	293,53	273,70	279,19	289,10	276,62
Vargem Grande Paulista	267,91	282,40	265,25	270,09	285,49	276,51
Várzea Paulista	267,31	276,89	266,62	267,47	281,73	277,98
Vera Cruz	266,83	284,26	253,71	261,45	288,06	260,96
Vinhedo	284,37	295,57	288,34	281,49	297,92	293,45
Viradouro	251,73	271,16	-	247,97	261,48	-
Vista Alegre do Alto	274,44	282,44	259,18	262,20	291,52	259,86
Vitória Brasil	260,82	282,64	243,69	256,31	264,94	223,30
Votorantim	269,41	279,30	271,41	273,62	284,48	279,05
Votuporanga	268,41	283,40	262,76	268,69	286,13	266,69
Zacarias	270,99	ND	-	266,50	ND	-

Fonte: MEC/Inep – elaborada pelo DGA/GGE/DPE/FDE.
Notas: ND - Número de participantes no Saeb insuficiente para que os resultados sejam divulgados.

Anexo III: Ensino Médio Regular: Rede Federal
Saeb: Nota média – Matemática e Língua Portuguesa
2017/2021

Nome do Município	Matemática			Língua Portuguesa		
	2017	2019	2021	2017	2019	2021
Araraquara	ND	ND	ND	ND	ND	ND
Avaré	331,43	ND	ND	317,55	ND	ND
Barretos	296,25	318,78	-	287,39	314,98	-
Birigui	-	345,25	ND	-	339,23	ND
Boituva	316,71	339,09	ND	303,41	328,51	ND
Bragança Paulista	345,19	ND	ND	311,06	ND	ND
Campinas	ND	ND	ND	ND	ND	ND
Campos do Jordão	ND	ND	-	ND	ND	-
Capivari	336,25	339,12	-	333,27	330,20	-
Caraguatatuba	-	374,57	-	-	356,67	-
Catanduva	337,07	ND	ND	305,05	ND	ND
Cubatão	ND	ND	ND	ND	ND	ND
Guarulhos	ND	ND	ND	ND	ND	ND
Hortolândia	ND	ND	327,64	ND	ND	316,48
Ilha Solteira	-	-	ND	-	-	ND
Itapetininga	-	357,18	ND	-	345,47	ND
Itaquaquecetuba	-	337,69	ND	-	312,09	ND
Jacareí	ND	ND	ND	ND	ND	ND
Jundiaí	-	-	332,39	-	-	326,13
Matão	ND	ND	-	ND	ND	-
Piracicaba	-	353,22	336,14	-	334,91	327,63
Presidente Epitácio	343,69	344,31	ND	330,53	339,32	ND
Registro	ND	ND	ND	ND	ND	ND
Salto	323,45	ND	ND	297,49	ND	ND
São Carlos	ND	ND	ND	ND	ND	ND
São João da Boa Vista	350,74	ND	-	329,47	ND	-

Anexo III: Ensino Médio Regular: Rede Federal
Saeb: Nota média – Matemática e Língua Portuguesa
2017/2021

Nome do Município	Matemática			Língua Portuguesa		
	2017	2019	2021	2017	2019	2021
São José dos Campos	ND	ND	ND	ND	ND	ND
São Paulo	379,19	362,88	344,61	339,53	342,60	338,51
São Roque	337,61	342,86	ND	319,80	330,64	ND
Sertãozinho	343,77	ND	-	330,14	ND	-
Sorocaba	-	-	ND	-	-	ND
Suzano	-	-	ND	-	-	ND
Tupã	-	329,33	ND	-	318,76	ND
Votuporanga	-	367,08	ND	-	337,53	ND

Fonte: MEC/Inep – elaborada pelo DGA/GGE/DPE/FDE.
Notas: ND - Número de participantes no Saeb insuficiente para que os resultados sejam divulgados.

Anexo III: Ensino Médio Regular: Rede Municipal
Saeb: Nota média – Matemática e Língua Portuguesa
2017/2021

Nome do Município	Matemática			Língua Portuguesa		
	2017	2019	2021	2017	2019	2021
Barueri	307,97	317,92	309,29	301,98	317,31	304,05
Brotas	-	305,00	-	-	300,82	-
Colina	317,84	309,93	289,09	300,42	296,76	285,26
Igarapava	288,76	ND	281,96	282,00	ND	282,13
Matão	351,65	354,43	345,76	321,82	338,29	338,47
Mococa	278,95	265,77	257,53	276,93	266,96	261,61
Mogi Guaçu	319,03	322,51	ND	321,60	312,57	ND
Morro Agudo	301,35	311,84	281,64	306,96	314,50	293,28
Paulínia	353,27	356,22	ND	337,13	337,15	ND
Piracicaba	316,86	320,88	-	296,94	305,69	-
Porto Ferreira	276,62	ND	ND	263,73	ND	ND
Santana de Parnaíba	260,55	266,11	264,06	263,07	270,32	268,89
São Caetano do Sul	325,03	326,90	302,55	324,44	324,76	297,60
São José do Rio Pardo	304,82	264,33	280,95	309,27	275,31	282,78
São Paulo	253,48	259,55	272,00	254,62	263,92	280,68
Silveiras	250,14	-	-	257,13	-	-
Sorocaba	278,65	-	-	277,91	-	-
Sumaré	307,27	314,90	ND	312,90	315,41	ND
Taubaté	316,68	321,52	305,28	312,44	323,66	302,13
Ubatuba	ND	308,12	ND	ND	314,26	ND

Fonte: MEC/Inep – elaborada pelo DGA/GGE/DPE/FDE.
Notas: ND - Número de participantes no Saeb insuficiente para que os resultados sejam divulgados.

Anexo III: Ensino Médio Regular – Rede Pública
Saeb: Nota média – Matemática e Língua Portuguesa
2017-2021

Nome do Município	Matemática			Língua Portuguesa		
	2017	2019	2021	2017	2019	2021
Adamantina	278,92	287,87	271,00	277,96	286,18	269,31
Adolfo	264,39	256,29	269,89	261,76	259,94	266,09
Aguaí	274,28	286,91	262,16	272,90	288,86	269,49
Águas da Prata	282,55	277,35	ND	289,06	285,23	ND
Águas de Lindóia	288,69	303,28	302,16	280,46	295,77	295,92
Águas de Santa Bárbara	288,90	ND	281,42	271,04	ND	274,43
Águas de São Pedro	268,68	291,93	258,00	275,94	296,05	265,33
Agudos	265,16	273,97	270,23	265,30	283,42	280,05
Alambari	271,08	270,98	ND	270,04	278,91	ND
Alfredo Marcondes	285,16	281,53	ND	269,67	281,30	ND
Altair	268,31	292,63	242,22	257,53	269,85	249,88
Altinópolis	273,11	279,51	ND	265,35	273,97	ND

Anexo III: Ensino Médio Regular – Rede Pública
Saeb: Nota média – Matemática e Língua Portuguesa
2017-2021

Nome do Município	Matemática			Língua Portuguesa		
	2017	2019	2021	2017	2019	2021
Alto Alegre	271,39	268,78	271,70	270,78	274,72	263,87
Alumínio	260,38	287,12	257,88	258,62	288,89	259,65
Álvares Florence	236,61	285,74	ND	244,21	284,45	ND
Álvares Machado	275,55	279,62	278,45	273,90	281,42	276,60
Álvaro de Carvalho	238,24	ND	ND	241,52	ND	ND
Alvinlândia	266,56	ND	ND	266,68	ND	ND
Americana	287,37	296,36	280,84	286,97	295,86	286,03
Américo Brasiliense	ND	273,66	264,13	ND	278,82	276,00
Américo de Campos	271,22	254,58	272,77	278,43	257,67	251,77
Amparo	288,93	309,19	289,56	285,87	302,63	293,77
Analândia	268,12	282,59	ND	267,61	288,89	ND
Andradina	268,02	276,20	269,42	268,93	277,71	275,69
Angatuba	285,50	290,84	284,85	289,70	301,72	288,35
Anhembi	248,14	260,64	ND	239,76	269,48	ND
Anhumas	265,43	276,33	ND	253,00	275,83	ND
Aparecida	276,73	286,42	286,37	279,02	285,91	290,04
Aparecida d'Oeste	284,83	262,79	266,37	283,15	253,80	274,47
Apiaí	267,97	279,87	254,83	266,51	285,22	263,15
Araçariguama	ND	275,54	ND	ND	285,73	ND
Araçatuba	268,84	281,58	275,01	268,63	282,96	279,29
Araçoiaba da Serra	265,74	267,08	265,93	261,77	270,30	268,23
Aramina	281,82	ND	268,26	266,61	ND	270,61
Arandu	275,09	262,87	ND	262,05	257,90	ND
Arapeí	263,00	224,14	ND	242,82	218,99	ND
Araraquara	271,86	281,22	271,43	273,38	283,63	278,03
Araras	279,92	294,77	277,78	279,84	293,76	283,39
Arco-Íris	259,34	295,18	-	253,68	282,62	-
Arealva	280,67	ND	ND	282,85	ND	ND
Areias	260,45	291,58	ND	246,83	288,81	ND
Areiópolis	245,34	271,25	ND	259,30	274,49	ND
Ariranha	283,09	298,81	301,36	278,57	290,88	300,98
Artur Nogueira	278,51	289,65	288,77	277,45	290,37	292,91
Arujá	258,26	277,16	265,96	258,39	281,75	274,95
Aspásia	257,30	281,42	295,25	258,29	290,60	288,96
Assis	281,98	296,53	287,52	281,90	297,34	295,40
Atibaia	273,16	280,11	274,47	274,13	286,32	280,45
Auriflama	270,24	278,44	282,44	263,10	271,22	282,83
Avaí	258,72	254,80	ND	252,44	246,24	ND
Avanhandava	273,48	280,80	264,66	279,86	283,21	265,80
Avaré	278,97	286,10	265,82	273,76	286,52	271,61
Bady Bassitt	279,42	ND	270,57	277,17	ND	269,52
Balbinos	-	293,23	-	-	280,19	-
Bálsamo	283,03	280,74	274,73	291,72	291,19	283,91
Bananal	272,51	261,02	ND	258,38	259,83	ND
Barão de Antonina	254,05	290,70	ND	260,84	288,59	ND
Barbosa	268,41	266,90	253,46	256,53	259,98	250,80
Bariri	284,95	296,37	265,98	281,59	291,02	271,56
Barra Bonita	290,01	301,91	280,66	290,36	302,73	292,14
Barra do Chapéu	262,23	275,96	265,26	262,07	287,25	270,53
Barra do Turvo	245,05	265,50	252,45	251,93	279,61	254,18
Barretos	272,14	278,13	259,96	272,08	283,02	268,95
Barrinha	262,47	273,43	261,12	256,17	277,82	265,70
Barueri	279,91	292,25	266,60	279,58	295,06	275,99
Bastos	272,13	282,65	270,01	266,94	278,73	278,74
Batatais	276,29	287,44	277,70	277,14	288,00	283,52
Bauru	269,47	277,74	273,11	271,00	282,70	280,34
Bebedouro	273,13	283,93	269,67	269,26	283,85	274,25
Bento de Abreu	268,53	261,80	278,76	258,59	276,67	283,16
Bernardino de Campos	283,55	288,68	ND	285,43	284,75	ND
Bertioga	254,93	268,55	261,26	258,28	276,96	269,79
Bilac	281,26	277,91	277,36	282,01	272,74	268,84

Anexo III: Ensino Médio Regular – Rede Pública
Saeb: Nota média – Matemática e Língua Portuguesa
2017-2021

Nome do Município	Matemática			Língua Portuguesa		
	2017	2019	2021	2017	2019	2021
Birigui	277,21	288,98	277,65	274,35	289,90	282,19
Biritiba Mirim	266,16	283,31	269,44	261,44	277,93	270,75
Boa Esperança do Sul	262,41	259,58	ND	264,07	264,73	ND
Bocaina	290,28	285,02	ND	277,64	283,41	ND
Bofete	272,55	290,03	ND	261,48	292,26	ND
Boituva	253,04	279,12	275,39	255,34	286,52	282,53
Bom Jesus dos Perdões	268,50	266,00	266,17	274,24	263,56	279,31
Bom Sucesso de Itararé	272,18	280,50	280,18	267,09	274,26	282,30
Borá	217,19	-	-	239,25	-	-
Boracéia	290,30	ND	280,53	282,52	ND	279,66
Borborema	252,13	264,30	ND	256,20	264,75	ND
Borebi	240,72	ND	253,16	239,53	ND	250,01
Botucatu	258,37	274,39	267,05	257,10	275,62	273,50
Bragança Paulista	271,53	284,03	269,67	272,40	285,37	277,76
Braúna	269,18	272,73	ND	261,95	269,05	ND
Brejo Alegre	256,96	ND	277,59	246,69	ND	277,31
Brodowski	258,41	276,49	ND	254,42	276,60	ND
Brotas	260,34	281,63	263,19	255,99	276,64	267,59
Buri	263,05	272,15	ND	256,20	267,98	ND
Buritama	271,77	280,74	276,40	266,97	284,21	278,05
Buritizal	292,38	273,18	264,56	268,72	264,18	266,39
Cabrália Paulista	260,03	281,10	283,41	257,71	282,33	291,24
Cabreúva	268,19	281,75	277,81	272,38	290,52	286,69
Caçapava	270,38	287,77	276,60	270,49	290,87	283,13
Cachoeira Paulista	274,84	284,18	263,56	267,32	279,39	267,92
Caconde	258,78	265,55	263,64	256,96	270,47	271,65
Cafelândia	266,61	272,66	268,17	263,54	279,34	273,57
Caiabu	257,61	275,22	ND	255,78	282,52	ND
Caieiras	261,87	272,55	267,52	266,15	282,00	281,94
Caiuá	260,65	270,43	264,54	262,12	272,61	271,80
Cajamar	264,87	271,04	265,01	265,11	277,14	274,28
Cajati	268,83	275,07	260,44	269,69	277,92	267,34
Cajobi	284,37	278,05	285,33	268,67	272,32	282,79
Cajuru	252,02	268,78	258,79	252,18	269,08	263,27
Campina do Monte Alegre	275,91	ND	257,39	263,69	ND	260,00
Campinas	267,12	279,15	269,03	269,00	283,89	278,93
Campo Limpo Paulista	266,90	280,69	267,25	270,20	284,76	275,26
Campos do Jordão	278,61	314,10	285,35	274,96	303,24	287,12
Campos Novos Paulista	273,64	283,45	274,70	273,63	285,15	277,81
Cananéia	266,94	279,89	267,02	268,31	282,16	273,76
Canas	235,87	ND	273,04	236,24	ND	264,56
Cândido Mota	270,98	265,83	263,29	266,41	269,27	271,39
Cândido Rodrigues	285,96	259,47	ND	278,71	252,56	ND
Canitar	235,92	260,98	ND	244,77	259,33	ND
Capão Bonito	282,86	284,78	272,36	284,55	289,44	277,45
Capela do Alto	299,88	288,77	ND	274,12	280,66	ND
Capivari	283,26	297,19	281,18	282,48	301,26	283,21
Caraguatatuba	266,83	282,93	268,78	270,32	283,78	277,11
Carapicuíba	252,32	264,35	264,32	258,91	273,67	277,51
Cardoso	267,72	ND	267,21	258,66	ND	270,52
Casa Branca	271,84	276,68	269,40	267,08	273,33	268,07
Cássia dos Coqueiros	283,13	290,30	285,29	280,00	288,52	285,27
Castilho	248,32	281,44	257,55	243,63	283,77	265,53
Catanduva	287,81	300,08	274,96	281,62	298,66	282,22
Catiguá	263,67	258,21	269,22	265,49	271,66	276,43
Cedral	284,78	305,53	284,01	277,66	299,66	297,20
Cerqueira César	277,32	272,51	253,80	274,09	273,39	261,46
Cerquilho	289,94	290,64	276,06	291,71	292,37	276,21
Cesário Lange	269,50	276,14	271,79	266,84	274,23	275,59
Charqueada	275,82	287,88	266,54	270,52	285,45	281,48
Chavantes	237,59	ND	ND	239,99	ND	ND

Anexo III: Ensino Médio Regular – Rede Pública
Saeb: Nota média – Matemática e Língua Portuguesa
2017-2021

Nome do Município	Matemática			Língua Portuguesa		
	2017	2019	2021	2017	2019	2021
Clementina	273,27	ND	282,52	270,56	ND	285,16
Colina	260,68	269,71	250,67	259,50	261,45	252,74
Colômbia	286,80	280,14	261,44	277,82	270,98	269,30
Conchal	277,42	295,29	291,29	274,51	293,87	288,32
Conchas	250,79	270,92	261,16	256,65	276,58	263,97
Cordeirópolis	278,05	276,95	297,42	275,84	278,88	298,88
Coroados	248,45	254,51	ND	261,95	269,66	ND
Coronel Macedo	263,07	272,76	254,34	262,06	279,86	267,56
Corumbataí	255,13	272,69	269,93	256,38	263,02	281,08
Cosmópolis	289,51	304,61	282,38	288,17	307,52	290,47
Cosmorama	264,36	289,24	241,92	259,01	290,75	241,41
Cotia	265,04	277,93	265,57	271,73	284,72	277,85
Cravinhos	271,99	279,17	284,63	272,76	287,01	283,47
Cristais Paulista	267,85	282,24	245,32	262,71	275,87	257,15
Cruzália	265,12	291,03	ND	263,90	293,57	ND
Cruzeiro	273,06	281,72	271,31	273,01	283,73	278,61
Cubatão	276,18	291,13	256,87	278,73	292,82	269,06
Cunha	282,91	281,68	280,60	276,59	281,18	280,51
Descalvado	272,77	288,24	276,60	277,36	291,71	279,93
Diadema	258,04	266,85	267,84	264,91	277,85	281,96
Dirce Reis	275,07	289,04	293,50	251,72	277,88	285,21
Divinolândia	298,23	307,12	ND	284,68	303,71	ND
Dobrada	247,80	247,74	239,39	256,95	260,58	241,95
Dois Córregos	256,85	251,36	241,85	260,24	255,07	251,49
Dolcinópolis	282,51	304,88	294,35	273,03	296,01	299,64
Dourado	263,69	283,69	266,64	254,67	282,51	271,71
Dracena	282,30	288,71	283,81	280,51	285,46	285,09
Duartina	245,13	ND	ND	248,13	ND	ND
Dumont	263,80	269,69	258,66	265,76	284,66	277,89
Echaporã	248,83	ND	ND	252,32	ND	ND
Eldorado	268,58	271,10	265,41	262,31	268,35	269,24
Elias Fausto	278,14	282,90	266,25	272,49	284,78	271,15
Elisiário	283,32	287,28	295,61	266,49	287,44	290,85
Embaúba	272,13	276,29	260,70	264,59	270,45	275,78
Embu das Artes	261,98	272,17	269,32	269,54	279,33	282,54
Embu-Guaçu	265,37	277,20	262,70	267,68	277,41	267,74
Emilianópolis	244,46	ND	269,40	232,55	ND	267,21
Engenheiro Coelho	261,64	275,62	ND	260,95	278,39	ND
Espírito Santo do Pinhal	279,53	293,91	267,52	283,30	291,68	276,22
Espírito Santo do Turvo	256,93	ND	ND	266,21	ND	ND
Estiva Gerbi	265,59	ND	267,45	270,42	ND	278,27
Estrela do Norte	266,45	276,82	265,93	269,07	279,67	266,79
Estrela d'Oeste	294,16	289,14	ND	281,60	280,13	ND
Euclides da Cunha Paulista	255,57	266,93	266,00	258,46	268,63	269,31
Fartura	289,74	306,39	287,54	285,44	298,72	279,40
Fernando Prestes	282,38	293,34	263,66	262,48	297,63	257,12
Fernandópolis	279,80	290,47	281,82	278,00	289,24	283,73
Fernão	257,06	309,46	305,07	261,02	300,97	306,85
Ferraz de Vasconcelos	255,07	267,70	257,64	260,13	275,81	268,27
Flora Rica	242,84	263,15	264,54	244,57	278,32	267,85
Floreal	281,62	298,25	298,41	274,05	282,21	297,22
Flórida Paulista	263,30	249,88	ND	264,75	257,68	ND
Florínea	291,14	293,09	275,24	286,89	287,63	269,42
Franca	276,21	284,67	274,53	275,44	285,46	277,81
Francisco Morato	252,34	262,30	259,76	256,31	271,21	269,85
Franco da Rocha	254,82	263,78	263,15	255,25	273,62	276,64
Gabriel Monteiro	289,62	ND	295,64	283,87	ND	290,07
Gália	247,71	ND	ND	249,23	ND	ND
Garça	259,94	267,74	252,52	262,03	275,52	259,35
Gastão Vidigal	263,61	296,23	279,56	259,96	278,79	296,81
Gavião Peixoto	268,65	264,51	249,30	272,21	263,40	259,04

Anexo III: Ensino Médio Regular – Rede Pública
Saeb: Nota média – Matemática e Língua Portuguesa
2017-2021

Nome do Município	Matemática			Língua Portuguesa		
	2017	2019	2021	2017	2019	2021
General Salgado	297,24	298,11	303,51	283,87	288,02	297,04
Getulina	258,13	ND	243,80	253,65	ND	254,38
Glicério	266,31	247,83	ND	249,12	249,95	ND
Guaiçara	264,91	268,45	ND	263,08	273,52	ND
Guaimbê	252,16	274,17	ND	268,63	285,61	ND
Guaíra	266,58	287,95	261,89	268,96	287,75	262,13
Guapiaçu	272,64	287,66	263,63	260,68	292,14	273,55
Guapiara	263,63	272,29	263,36	258,58	270,52	271,86
Guará	265,54	268,14	250,41	250,70	259,89	247,39
Guaraçaí	285,77	278,65	272,86	279,71	281,08	273,06
Guaraci	255,71	256,00	256,90	252,21	265,51	258,11
Guarani d'Oeste	284,73	ND	-	269,93	ND	-
Guarantã	241,92	251,16	232,48	240,32	262,64	246,41
Guararapes	265,37	286,17	271,32	261,45	289,01	273,46
Guararema	259,41	271,66	269,35	270,25	274,61	281,10
Guaratinguetá	280,11	295,63	274,37	275,24	291,66	280,98
Guareí	270,70	262,35	259,66	272,11	271,95	278,35
Guariba	272,11	281,37	265,49	266,18	278,21	269,07
Guarujá	255,92	264,35	261,81	258,94	270,01	274,28
Guarulhos	255,30	267,84	263,57	258,99	275,82	275,51
Guatapará	254,42	268,75	ND	254,25	276,16	ND
Guzolândia	283,63	296,84	277,49	282,10	288,95	284,24
Herculândia	259,28	259,04	ND	262,00	256,06	ND
Holambra	279,62	291,42	ND	274,70	294,61	ND
Hortolândia	262,70	280,50	267,50	267,35	285,83	276,17
Iacanga	270,98	ND	ND	267,29	ND	ND
Iacri	250,18	274,57	ND	250,18	278,16	ND
Iaras	270,47	266,36	267,43	262,22	264,79	263,66
Ibaté	272,45	282,07	269,43	271,75	281,13	273,96
Ibirá	264,72	276,92	ND	264,29	261,92	ND
Ibirarema	257,85	ND	261,80	252,70	ND	244,88
Ibitinga	277,57	289,80	273,38	278,14	289,84	281,44
Ibiúna	273,57	282,21	269,50	271,37	283,43	270,20
Icém	268,67	258,60	269,33	251,61	265,47	263,14
Iepê	263,38	274,21	266,47	257,06	268,06	262,62
Igaraçu do Tietê	257,62	262,37	241,52	254,77	264,88	249,78
Igarapava	261,83	263,60	261,72	265,23	269,25	264,19
Igaratá	270,41	274,96	281,83	274,78	275,36	288,01
Iguape	264,66	281,44	267,24	262,69	288,67	276,64
Ilha Comprida	270,17	279,20	ND	276,10	292,35	ND
Ilha Solteira	285,69	299,91	286,72	283,32	296,50	289,50
Ilhabela	240,88	264,32	270,08	240,58	272,68	279,04
Indaiatuba	275,55	286,14	285,52	278,55	287,68	292,00
Indiana	267,32	278,45	262,40	267,78	267,10	270,26
Indiaporã	268,10	289,98	290,78	264,28	267,06	289,82
Inúbia Paulista	271,78	278,06	-	265,97	283,48	-
Ipaussu	277,52	298,93	274,58	280,99	299,17	282,14
Iperó	265,86	257,57	258,97	264,01	266,92	269,49
Ipeúna	271,94	271,16	260,94	266,54	275,32	273,16
Ipiguá	281,00	273,31	ND	270,68	276,75	ND
Iporanga	233,50	253,52	ND	233,10	257,88	ND
Ipuã	264,39	269,03	ND	248,84	268,48	ND
Iracemápolis	287,02	299,42	283,13	289,34	297,15	293,18
Irapuã	251,86	279,00	268,11	253,64	269,46	271,59
Irapuru	278,07	295,55	273,62	283,37	294,96	272,40
Itaberá	271,64	277,21	267,47	265,30	279,67	274,26
Itaí	271,36	277,96	267,99	261,38	276,16	263,62
Itajobi	260,39	ND	259,19	250,25	ND	261,93
Itaju	294,65	274,13	ND	283,49	272,48	ND
Itanhaém	261,42	274,42	264,48	265,86	278,73	275,45
Itaoca	259,53	260,72	255,90	261,58	272,74	274,09

Anexo III: Ensino Médio Regular – Rede Pública
Saeb: Nota média – Matemática e Língua Portuguesa
2017-2021

Nome do Município	Matemática			Língua Portuguesa		
	2017	2019	2021	2017	2019	2021
Itapecerica da Serra	266,14	276,36	269,32	272,54	284,16	279,78
Itapetininga	273,47	285,72	271,64	273,17	290,26	277,14
Itapeva	281,16	290,60	274,27	272,34	288,49	275,75
Itapevi	252,24	262,21	255,10	256,97	270,95	266,75
Itapira	275,20	290,89	280,88	281,56	292,48	291,48
Itapirapuã Paulista	256,91	282,46	253,23	249,93	266,28	258,64
Itápolis	273,92	279,83	269,48	272,38	281,09	279,08
Itaporanga	279,93	286,98	269,55	270,10	279,44	277,62
Itapuí	264,71	265,56	ND	261,42	266,41	ND
Itapura	271,68	272,97	258,90	260,41	279,43	262,97
Itaquaquecetuba	250,69	260,30	258,46	252,93	267,33	270,81
Itararé	269,99	290,70	272,73	269,72	291,92	276,08
Itariri	257,82	267,68	248,27	253,47	261,65	256,38
Itatiba	289,88	306,77	290,84	284,67	301,98	292,87
Itatinga	281,34	289,44	278,63	273,38	289,65	288,57
Itirapina	266,29	283,20	ND	269,40	285,56	ND
Itirapuã	264,74	268,19	ND	260,63	264,07	ND
Itobi	251,94	268,94	ND	245,80	278,96	ND
Itu	268,02	278,49	273,05	274,80	282,99	285,04
Itupeva	270,69	280,91	269,56	273,70	290,05	279,29
Ituverava	274,46	283,54	272,74	271,80	289,10	277,28
Jaborandi	277,09	270,42	249,70	274,24	281,78	260,84
Jaboticabal	269,00	278,97	274,89	269,06	282,12	282,82
Jacareí	268,98	276,67	272,66	271,64	282,41	282,13
Jaci	267,07	ND	ND	261,78	ND	ND
Jacupiranga	273,66	274,90	277,73	279,42	282,29	285,64
Jaguariúna	287,04	290,09	289,76	281,24	287,73	291,56
Jales	283,39	293,39	281,68	282,04	289,95	284,05
Jambeiro	280,04	280,84	259,03	276,99	280,03	248,34
Jandira	261,23	273,31	260,67	267,53	282,72	272,32
Jardinópolis	254,39	264,79	258,77	250,19	271,90	266,54
Jarinu	274,89	291,08	275,27	275,62	289,44	281,19
Jaú	275,92	292,75	275,39	277,19	294,41	281,85
Jeriquara	254,69	263,57	251,77	249,09	264,24	258,95
Joanópolis	284,27	291,03	289,28	276,42	283,55	284,38
João Ramalho	272,12	282,68	263,78	270,02	280,88	275,81
José Bonifácio	277,31	281,86	267,32	270,33	283,62	271,97
Júlio Mesquita	239,88	262,87	ND	239,57	272,41	ND
Jumirim	277,12	286,46	290,11	262,49	282,46	291,15
Jundiaí	282,93	293,24	282,31	284,02	296,64	288,66
Junqueirópolis	297,86	298,88	287,30	277,49	292,71	290,08
Juquiá	268,54	262,44	256,44	262,49	262,06	266,64
Juquitiba	265,91	282,93	265,03	266,36	282,20	269,34
Lagoinha	280,73	291,74	302,23	269,79	287,81	294,65
Laranjal Paulista	254,57	279,62	259,00	259,72	284,52	271,57
Lavínia	299,04	320,81	286,97	286,93	304,01	289,12
Lavrinhas	246,92	267,78	259,83	243,20	262,98	262,93
Leme	273,42	284,82	273,22	272,87	282,88	277,03
Lençóis Paulista	254,92	287,71	279,24	254,74	292,12	285,38
Limeira	287,15	298,27	278,15	281,54	296,03	282,91
Lindóia	280,58	290,53	294,99	270,29	291,09	300,31
Lins	265,45	274,00	260,63	273,66	276,19	270,73
Lorena	269,12	276,85	263,21	267,57	278,95	271,99
Lourdes	276,99	ND	279,01	279,65	ND	278,13
Louveira	271,94	287,21	277,62	271,93	291,89	283,26
Lucélia	271,62	281,88	270,03	261,47	276,78	267,69
Lucianópolis	269,95	283,52	255,54	267,67	277,96	250,59
Luís Antônio	272,83	276,05	ND	273,01	276,40	ND
Luiziânia	265,72	291,08	271,23	254,07	278,02	275,52
Lupércio	247,71	271,09	ND	259,19	272,38	ND
Lutécia	265,88	298,45	278,49	263,05	286,97	265,68

Anexo III: Ensino Médio Regular – Rede Pública
Saeb: Nota média – Matemática e Língua Portuguesa
2017-2021

Nome do Município	Matemática			Língua Portuguesa		
	2017	2019	2021	2017	2019	2021
Macatuba	275,07	293,42	269,39	268,16	295,32	274,80
Macaubal	264,58	268,96	253,88	265,31	279,61	263,30
Macedônia	291,61	285,99	264,44	294,53	292,86	285,79
Magda	307,08	295,38	ND	292,42	299,42	ND
Mairinque	282,05	291,59	275,85	281,16	292,60	280,58
Mairiporã	256,76	272,66	266,80	257,78	277,24	275,37
Manduri	270,76	ND	268,32	266,19	ND	264,26
Marabá Paulista	268,06	270,47	269,13	259,04	270,61	265,63
Maracaí	260,36	282,95	268,85	261,50	288,59	278,65
Marapoama	260,92	260,34	273,17	270,40	260,79	271,09
Mariápolis	265,70	-	229,86	255,37	-	253,31
Marília	263,91	278,45	269,44	263,93	281,24	273,56
Marinópolis	299,69	304,88	318,78	282,86	285,91	290,15
Martinópolis	268,05	292,66	273,49	265,99	286,17	272,43
Matão	283,66	293,91	282,61	280,22	293,78	281,50
Mauá	265,11	274,68	269,31	270,76	282,76	281,29
Mendonça	287,08	310,24	ND	283,70	311,66	ND
Meridiano	280,48	295,70	ND	265,46	292,58	ND
Mesópolis	315,90	282,57	-	292,21	282,03	-
Miguelópolis	260,39	276,37	246,42	258,32	278,76	251,31
Mineiros do Tietê	265,95	ND	ND	265,77	ND	ND
Mira Estrela	286,03	282,42	282,08	266,95	269,29	276,48
Miracatu	259,21	275,21	259,82	261,05	275,79	262,68
Mirandópolis	273,23	278,28	268,52	272,12	271,09	268,22
Mirante do Paranapanema	258,49	284,93	ND	246,54	280,22	ND
Mirassol	281,20	297,29	283,03	282,59	295,59	289,30
Mirassolândia	259,79	285,25	ND	270,81	288,54	ND
Mococa	273,67	279,73	255,89	272,96	278,33	258,15
Mogi das Cruzes	266,91	272,36	264,69	268,53	275,68	273,39
Mogi Guaçu	280,32	292,20	280,19	278,99	293,75	285,35
Mogi Mirim	275,07	291,16	270,78	272,72	292,03	275,50
Mombuca	269,50	310,75	285,80	265,27	298,63	286,84
Monções	261,77	283,47	ND	251,55	279,04	ND
Mongaguá	252,09	273,28	259,90	254,02	275,99	265,59
Monte Alegre do Sul	290,40	302,77	304,28	295,40	301,77	311,85
Monte Alto	271,78	283,45	254,82	268,31	286,52	258,62
Monte Aprazível	260,54	272,75	271,94	261,46	276,35	275,04
Monte Azul Paulista	280,62	270,05	269,46	270,21	270,41	267,37
Monte Castelo	278,92	294,76	ND	280,58	287,02	ND
Monte Mor	273,47	286,41	276,89	271,68	286,56	281,77
Monteiro Lobato	273,66	298,69	271,28	275,04	293,46	271,60
Morro Agudo	273,52	283,54	262,21	277,92	285,21	270,23
Morungaba	275,07	285,30	282,76	273,11	289,37	291,61
Motuca	270,30	ND	ND	271,54	ND	ND
Murutinga do Sul	259,27	265,22	264,53	264,64	253,81	282,09
Nantes	253,36	ND	267,18	256,98	ND	293,71
Narandiba	259,13	274,11	ND	263,65	269,49	ND
Natividade da Serra	269,70	274,70	ND	252,79	277,15	ND
Nazaré Paulista	259,62	266,59	259,25	256,80	271,44	265,30
Neves Paulista	265,23	ND	ND	270,11	ND	ND
Nhandeara	281,71	265,90	248,44	288,42	269,01	247,29
Nipoã	256,83	279,11	ND	267,38	274,44	ND
Nova Aliança	301,71	ND	296,90	293,31	ND	292,47
Nova Campina	253,20	258,60	247,72	255,53	271,69	258,10
Nova Canaã Paulista	267,36	264,51	292,83	263,84	274,97	276,00
Nova Castilho			ND			ND
Nova Europa	266,58	276,24	269,09	261,58	275,48	271,86
Nova Granada	259,91	266,68	ND	264,58	269,77	ND
Nova Guataporanga	263,80	294,01	284,32	257,65	285,78	281,44
Nova Independência	284,98	ND	277,59	263,15	ND	278,60
Nova Luzitânia	259,24	284,79	291,65	240,52	293,40	297,95

Anexo III: Ensino Médio Regular – Rede Pública
Saeb: Nota média – Matemática e Língua Portuguesa
2017-2021

Nome do Município	Matemática			Língua Portuguesa		
	2017	2019	2021	2017	2019	2021
Nova Odessa	273,08	286,06	268,23	280,68	287,66	275,74
Novais	270,52	276,57	269,73	273,64	277,59	268,72
Novo Horizonte	280,07	291,83	257,09	277,09	287,74	257,57
Nuporanga	282,05	297,53	ND	274,69	281,72	ND
Ocauçu	287,75	267,85	247,92	277,95	260,39	241,70
Óleo	260,88	286,66	296,35	260,28	274,61	279,51
Olímpia	278,36	285,24	270,11	272,06	282,46	273,60
Onda Verde	273,61	ND	ND	267,97	ND	ND
Oriente	235,28	236,74	ND	234,06	253,89	ND
Orindiúva	279,83	293,82	277,28	271,04	282,92	263,68
Orlândia	278,39	288,81	276,82	273,67	288,36	285,26
Osasco	252,34	265,40	261,70	259,17	276,09	275,50
Oscar Bressane	292,18	282,26	276,01	282,82	290,46	287,49
Osvaldo Cruz	286,43	298,36	284,04	280,15	298,82	288,75
Ourinhos	278,78	285,31	281,56	278,99	287,70	286,47
Ouro Verde	278,28	286,72	262,35	265,49	279,82	264,70
Ouroeste	284,57	ND	ND	280,82	ND	ND
Pacaembu	278,46	271,01	246,66	270,83	266,42	258,66
Palestina	283,32	285,41	ND	270,18	280,26	ND
Palmares Paulista	269,08	289,62	274,30	274,36	281,52	269,95
Palmeira d'Oeste	277,28	293,44	288,13	274,54	283,86	276,76
Palmital	277,23	274,71	257,37	274,33	272,84	257,59
Panorama	268,16	275,81	257,17	256,68	277,45	258,12
Paraguaçu Paulista	269,97	284,49	268,13	269,46	289,80	274,83
Paraibuna	277,28	293,38	288,46	269,92	286,94	286,13
Paraíso	264,41	ND	269,05	262,51	ND	280,06
Paranapanema	263,55	279,39	265,86	255,96	269,54	265,31
Paranapuã	272,37	266,22	294,04	277,73	262,21	282,84
Parapuã	257,91	260,65	244,04	256,82	261,16	247,50
Pardinho	248,21	ND	ND	239,82	ND	ND
Pariquera-Açu	264,12	271,90	267,05	260,20	270,25	272,65
Parisi	253,59	252,28	237,69	259,23	264,23	226,02
Patrocínio Paulista	268,25	280,05	ND	272,16	276,01	ND
Paulicéia	256,99	266,65	ND	257,92	261,84	ND
Paulínia	270,39	288,54	283,82	269,52	287,55	287,92
Paulistânia	276,16	301,45	ND	274,54	298,06	ND
Paulo de Faria	243,36	275,65	304,09	250,91	291,17	296,04
Pederneiras	259,73	274,68	264,55	257,93	279,13	275,78
Pedra Bela	278,05	293,51	ND	261,23	278,39	ND
Pedranópolis	278,14	294,79	270,68	268,76	292,83	275,75
Pedregulho	256,33	268,02	265,68	254,35	269,46	261,05
Pedreira	268,06	280,13	275,08	272,69	282,58	278,65
Pedrinhas Paulista	262,70	273,16	250,81	253,53	271,68	265,28
Pedro de Toledo	255,30	266,74	270,08	259,62	274,58	278,54
Penápolis	271,45	278,23	266,29	274,53	278,29	273,61
Pereira Barreto	280,64	289,46	293,01	265,96	286,54	291,40
Pereiras	241,83	280,98	270,92	242,44	282,29	265,30
Peruíbe	261,38	272,48	269,81	267,32	280,77	277,19
Piacatu	258,81	ND	ND	260,83	ND	ND
Piedade	280,19	282,31	272,68	279,76	286,68	275,27
Pilar do Sul	275,81	297,11	294,54	270,38	292,71	285,37
Pindamonhangaba	273,16	289,00	273,09	272,56	290,54	276,46
Pindorama	280,82	ND	263,93	275,28	ND	264,16
Pinhalzinho	271,66	288,63	284,43	268,66	290,82	285,02
Piquerobi	275,73	290,58	251,49	260,88	280,95	246,93
Piquete	268,56	276,64	264,97	271,57	276,31	272,80
Piracaia	279,77	279,27	275,37	273,46	282,00	283,88
Piracicaba	269,77	285,25	272,05	268,54	287,55	280,61
Piraju	287,73	295,65	285,33	285,81	293,54	290,82
Pirajuí	272,27	279,23	255,80	269,99	279,10	260,29
Pirangi	270,05	ND	ND	268,64	ND	ND

Anexo III: Ensino Médio Regular – Rede Pública
Saeb: Nota média – Matemática e Língua Portuguesa
2017-2021

Nome do Município	Matemática			Língua Portuguesa		
	2017	2019	2021	2017	2019	2021
Pirapora do Bom Jesus	251,85	259,90	241,17	249,24	261,71	254,12
Pirapozinho	283,50	291,42	270,23	279,21	291,19	280,15
Pirassununga	282,55	292,12	282,58	277,42	290,52	286,64
Piratininga	257,47	266,86	ND	261,45	279,09	ND
Pitangueiras	263,58	277,02	276,41	263,76	278,38	281,04
Planalto	ND	255,09	ND	ND	257,93	ND
Platina	265,01	ND	255,62	264,89	ND	250,16
Poá	267,56	279,29	271,63	270,62	283,87	281,31
Poloni	288,16	272,05	273,98	279,35	273,26	280,19
Pompéia	264,33	274,75	ND	258,01	283,37	ND
Pongaí	276,76	273,82	251,03	261,15	271,49	250,97
Pontal	262,55	274,30	266,66	262,40	275,23	277,54
Pontalinda	ND	271,78	ND	ND	281,88	ND
Pontes Gestal	240,03	252,42	256,89	220,91	254,62	238,25
Populina	295,88	321,60	311,67	293,62	299,00	294,78
Porangaba	268,15	289,47	275,50	276,13	284,50	279,51
Porto Feliz	267,99	268,72	256,51	266,34	274,23	265,70
Porto Ferreira	278,87	288,00	278,50	276,45	284,39	288,63
Potim	271,30	ND	ND	258,01	ND	ND
Potirendaba	289,57	303,22	287,59	284,19	299,54	290,13
Pracinha	254,31	-	ND	242,26	-	ND
Pradópolis	276,68	299,53	ND	271,81	297,97	ND
Praia Grande	258,83	278,27	266,50	262,54	284,88	277,87
Pratânia	266,28	277,88	275,84	246,00	262,30	282,24
Presidente Alves	248,33	ND	ND	257,79	ND	ND
Presidente Bernardes	271,18	272,25	ND	267,94	271,82	ND
Presidente Epitácio	272,90	277,01	266,11	268,30	278,98	274,51
Presidente Prudente	273,96	288,71	273,11	273,90	289,06	278,85
Presidente Venceslau	283,34	291,99	274,40	278,29	291,22	283,76
Promissão	262,16	269,07	256,61	262,49	274,12	271,74
Quadra	274,61	ND	250,40	268,22	ND	259,56
Quatá	264,18	278,14	257,17	266,02	285,03	264,72
Queiroz	253,56	ND	ND	247,50	ND	ND
Queluz	264,73	ND	ND	265,48	ND	ND
Quintana	268,53	275,74	ND	266,68	268,45	ND
Rafard	285,71	284,77	ND	279,47	285,82	ND
Rancharia	262,50	276,64	268,48	266,75	281,38	274,81
Redenção da Serra	280,79	272,36	ND	263,60	267,01	ND
Regente Feijó	271,04	276,70	268,00	266,38	274,71	276,38
Reginópolis	254,71	ND	267,59	256,05	ND	254,25
Registro	278,34	296,54	272,16	270,31	296,48	277,17
Restinga	275,68	260,24	ND	272,60	249,54	ND
Ribeira	258,63	264,89	257,94	253,09	264,26	271,56
Ribeirão Bonito	260,38	270,04	ND	266,09	275,82	ND
Ribeirão Branco	270,75	284,70	261,75	266,06	276,81	264,12
Ribeirão Corrente	259,29	275,39	ND	249,57	282,97	ND
Ribeirão do Sul	272,42	307,70	ND	265,45	288,22	ND
Ribeirão dos Índios	230,65	ND	277,67	234,34	ND	290,13
Ribeirão Grande	281,85	283,78	272,11	266,61	281,24	274,72
Ribeirão Pires	281,32	286,67	277,60	282,46	293,26	285,45
Ribeirão Preto	262,74	278,86	274,95	263,72	282,57	284,16
Rifaina	247,69	255,58	249,93	244,32	259,90	260,69
Rincão	244,24	244,95	ND	240,13	253,61	ND
Rinópolis	265,75	268,09	ND	256,29	266,51	ND
Rio Claro	275,45	297,17	280,38	277,12	296,70	288,18
Rio das Pedras	278,13	287,17	265,31	282,36	288,64	276,01
Rio Grande da Serra	262,34	276,40	268,66	263,50	281,03	276,98
Riolândia	241,76	255,10	262,40	242,76	257,32	269,52
Riversul	283,09	287,71	250,60	277,08	288,22	250,08
Rosana	266,23	273,60	273,60	261,20	277,39	276,41
Roseira	284,78	287,51	277,18	288,69	284,25	285,46

Anexo III: Ensino Médio Regular – Rede Pública
Saeb: Nota média – Matemática e Língua Portuguesa
2017-2021

Nome do Município	Matemática			Língua Portuguesa		
	2017	2019	2021	2017	2019	2021
Rubiácea	291,82	268,59	247,16	298,93	260,71	244,96
Rubinéia	277,40	296,42	285,04	282,38	301,47	276,70
Sabino	274,02	274,12	260,97	277,83	268,38	259,17
Sagres	249,02	264,30	267,61	244,88	258,69	252,17
Sales	268,30	283,13	265,98	263,52	280,88	259,48
Sales Oliveira	268,54	273,37	264,09	263,36	267,74	263,66
Salesópolis	ND	281,24	284,80	ND	282,00	276,91
Salmourão	236,49	266,95	250,34	226,82	269,41	255,03
Saltinho	289,34	ND	283,71	285,02	ND	294,21
Salto	266,84	283,33	274,47	268,23	287,62	279,08
Salto de Pirapora	266,18	279,14	269,46	261,79	281,54	277,56
Salto Grande	265,89	276,52	ND	264,40	276,92	ND
Sandovalina	277,20	271,66	269,46	279,47	258,84	276,63
Santa Adélia	242,87	ND	252,36	244,15	ND	253,98
Santa Albertina	272,43	292,99	268,31	277,08	282,65	278,22
Santa Bárbara d'Oeste	275,40	289,35	277,96	278,33	290,55	283,72
Santa Branca	276,36	274,52	ND	276,88	278,41	ND
Santa Clara d'Oeste	264,39	262,39	278,89	260,13	254,97	284,43
Santa Cruz da Conceição	255,45	256,98	ND	259,23	259,22	ND
Santa Cruz da Esperança	298,75	278,91	251,37	289,63	271,24	248,38
Santa Cruz das Palmeiras	267,95	283,64	262,66	267,44	284,55	267,05
Santa Cruz do Rio Pardo	282,19	290,76	265,21	276,32	284,96	268,08
Santa Ernestina	250,00	238,26	243,30	264,10	257,22	245,31
Santa Fé do Sul	268,42	280,92	281,78	268,48	277,66	279,80
Santa Gertrudes	285,41	299,25	283,00	277,42	296,34	285,51
Santa Isabel	272,28	287,08	271,03	270,74	289,08	281,12
Santa Lúcia	246,13	ND	ND	239,14	ND	ND
Santa Maria da Serra	251,11	273,20	261,19	245,07	281,42	270,84
Santa Mercedes	242,64	278,16	262,42	255,33	274,96	268,24
Santa Rita do Passa Quatro	269,76	284,84	273,00	277,58	289,64	279,69
Santa Rita d'Oeste	293,55	294,83	285,27	286,52	285,40	285,32
Santa Rosa de Viterbo	276,56	290,50	264,79	282,24	294,93	269,94
Santa Salete	313,82	323,49	297,54	299,83	308,91	299,79
Santana da Ponte Pensa	295,93	270,95	325,64	279,04	265,15	333,70
Santana de Parnaíba	265,85	273,48	264,06	269,36	277,49	268,89
Santo Anastácio	256,11	258,68	265,18	253,43	267,95	264,25
Santo André	270,77	282,12	272,21	275,13	289,57	282,73
Santo Antônio da Alegria	275,48	267,62	ND	269,96	270,80	ND
Santo Antônio de Posse	263,15	294,61	ND	259,53	291,49	ND
Santo Antônio do Aracanguá	251,78	270,86	253,16	241,07	270,28	260,65
Santo Antônio do Jardim	268,47	287,02	273,47	266,50	293,14	269,86
Santo Antônio do Pinhal	278,61	293,17	281,34	276,93	294,45	271,17
Santo Expedito	257,13	263,63	242,29	261,09	260,31	252,50
Santópolis do Aguapeí	258,70	272,39	ND	253,26	265,41	ND
Santos	272,19	283,42	273,65	276,89	290,67	283,71
São Bento do Sapucaí	289,16	301,22	ND	289,54	292,98	ND
São Bernardo do Campo	274,38	282,76	278,03	277,91	289,47	289,41
São Caetano do Sul	300,56	308,54	294,04	298,96	308,48	293,76
São Carlos	276,49	281,98	272,34	276,30	282,91	278,86
São Francisco	285,73	298,13	307,77	280,26	292,11	289,29
São João da Boa Vista	268,96	284,43	269,80	266,42	281,49	277,01
São João das Duas Pontes	262,65	ND	-	256,56	ND	-
São João de Iracema	272,71	261,40	254,37	282,16	258,11	253,66
São João do Pau d'Alho	273,30	280,27	308,48	266,85	291,44	305,41
São Joaquim da Barra	272,08	285,85	264,25	274,89	286,11	274,25
São José da Bela Vista	246,41	ND	ND	252,19	ND	ND
São José do Barreiro	258,50	270,32	245,88	244,64	259,21	254,92
São José do Rio Pardo	283,55	285,19	269,05	285,80	284,08	274,25
São José do Rio Preto	274,17	286,73	275,71	275,25	288,89	283,70
São José dos Campos	275,21	286,06	270,45	275,81	287,55	279,17
São Lourenço da Serra	267,15	279,10	263,79	272,65	288,99	272,21

Anexo III: Ensino Médio Regular – Rede Pública
Saeb: Nota média – Matemática e Língua Portuguesa
2017-2021

Nome do Município	Matemática			Língua Portuguesa		
	2017	2019	2021	2017	2019	2021
São Luiz do Paraitinga	280,18	295,90	282,96	265,84	296,08	289,53
São Manuel	264,31	276,65	265,17	266,61	281,43	269,46
São Miguel Arcanjo	272,16	277,66	272,75	270,13	276,81	277,17
São Paulo	257,27	268,18	267,39	263,28	276,91	279,70
São Pedro	287,34	293,86	289,85	289,27	297,65	297,07
São Pedro do Turvo	266,20	ND	281,05	259,51	ND	280,69
São Roque	273,65	292,48	264,48	268,35	289,56	274,32
São Sebastião	262,18	278,65	271,10	266,77	283,02	279,05
São Sebastião da Grama	261,52	271,96	261,40	267,88	273,92	274,89
São Simão	268,20	281,84	253,58	272,92	285,06	263,52
São Vicente	257,33	274,69	263,16	260,56	282,87	277,90
Sarapuí	257,40	274,26	263,44	248,98	270,89	275,11
Sarutaiá	258,93	268,42	ND	253,21	274,96	ND
Sebastianópolis do Sul	271,14	306,81	294,90	266,94	300,26	276,56
Serra Azul	261,88	274,60	253,73	249,22	274,27	265,76
Serra Negra	278,47	279,52	270,50	267,99	278,61	275,10
Serrana	268,01	275,61	253,33	270,62	278,58	269,28
Sertãozinho	280,09	300,08	283,15	280,30	298,82	287,50
Sete Barras	265,46	269,43	269,63	260,18	274,01	269,48
Severínia	259,76	274,38	262,32	246,84	268,83	257,61
Silveiras	246,76	282,70	259,35	247,86	284,92	262,95
Socorro	279,95	289,50	270,99	273,89	290,44	269,89
Sorocaba	269,34	277,70	271,89	272,71	283,35	282,54
Sud Mennucci	294,11	296,14	ND	298,77	280,30	ND
Sumaré	264,06	281,59	267,00	265,64	286,42	277,19
Suzanápolis	273,84	278,77	264,29	265,85	278,19	270,38
Suzano	261,16	269,25	265,03	263,90	278,90	276,17
Tabapuã	279,63	287,18	270,76	277,22	268,83	277,84
Tabatinga	286,72	299,35	275,14	281,30	288,79	284,15
Taboão da Serra	265,08	277,43	269,73	271,52	287,33	284,03
Taciba	278,21	294,08	262,24	269,08	290,98	266,85
Taguaí	276,93	285,38	278,60	271,95	280,12	276,62
Taiaçu	244,41	272,50	254,73	254,23	276,50	271,39
Taiúva	280,58	312,14	280,98	263,63	299,14	283,97
Tambaú	264,01	274,73	258,70	270,50	276,95	271,54
Tanabi	283,01	293,46	ND	282,26	288,24	ND
Tapiraí	259,23	276,33	260,94	259,52	267,42	261,91
Tapiratiba	244,29	271,15	249,72	255,18	272,84	262,14
Taquaral	260,81	271,88	257,98	254,26	269,30	261,16
Taquaritinga	261,22	270,49	252,54	268,78	276,91	260,32
Taquarituba	281,73	293,17	269,80	280,11	289,41	276,48
Taquarivaí	275,63	279,69	257,50	269,82	270,17	257,54
Tarabai	270,31	279,96	ND	269,06	277,17	ND
Tarumã	261,80	287,48	265,72	261,29	291,36	270,62
Tatuí	270,69	282,52	260,57	271,45	285,32	271,03
Taubaté	280,78	289,73	279,29	279,98	293,15	285,36
Tejupá	267,73	276,61	273,63	260,11	267,19	265,86
Teodoro Sampaio	276,82	286,13	268,83	271,37	282,52	266,70
Terra Roxa	276,44	271,55	ND	250,67	266,51	ND
Tietê	266,13	289,27	277,44	264,16	285,16	289,14
Timburi	297,61	289,44	301,24	282,44	283,59	289,18
Torre de Pedra	261,58	298,00	292,18	269,31	290,25	296,20
Torrinha	260,30	272,09	ND	253,54	272,27	ND
Trabiju	254,09	284,74	264,16	249,20	285,71	256,89
Tremembé	264,84	280,73	266,32	270,70	283,83	280,20
Três Fronteiras	276,00	279,98	267,81	273,33	279,32	274,29
Tuiuti	285,26	277,90	266,49	276,09	289,03	265,87
Tupã	277,22	287,83	274,31	277,05	284,20	279,02
Tupi Paulista	276,83	281,73	271,33	273,74	281,85	279,13
Turiúba	276,80	294,87	271,93	269,41	284,31	277,57
Turmalina	-	274,21	ND	-	273,41	ND

Anexo III: Ensino Médio Regular – Rede Pública
Saeb: Nota média – Matemática e Língua Portuguesa
2017-2021

Nome do Município	Matemática			Língua Portuguesa		
	2017	2019	2021	2017	2019	2021
Ubarana	273,97	271,43	266,01	259,46	277,08	272,08
Ubatuba	261,81	271,02	253,79	264,14	276,33	261,75
Ubirajara	258,72	ND	ND	246,43	ND	ND
Uchoa	300,38	296,69	292,81	290,31	300,75	290,22
União Paulista	245,87	ND	256,77	262,76	ND	249,88
Urânia	278,22	297,86	290,65	283,09	292,88	288,58
Uru	280,70	-	285,31	270,67	-	288,26
Urupês	268,75	287,18	279,42	262,45	278,06	276,28
Valentim Gentil	254,66	276,58	ND	258,77	282,56	ND
Valinhos	286,46	299,16	287,91	285,45	299,29	290,47
Valparaíso	253,91	268,94	259,46	255,70	268,74	265,29
Vargem	271,72	ND	244,66	274,12	ND	267,54
Vargem Grande do Sul	275,31	293,53	273,70	279,19	289,10	276,62
Vargem Grande Paulista	267,91	282,40	265,25	270,09	285,49	276,51
Várzea Paulista	267,31	276,89	266,62	267,47	281,73	277,98
Vera Cruz	266,83	284,26	253,71	261,45	288,06	260,96
Vinhedo	284,37	295,57	288,34	281,49	297,92	293,45
Viradouro	251,73	271,16	ND	247,97	261,48	ND
Vista Alegre do Alto	274,44	282,44	259,18	262,20	291,52	259,86
Vitória Brasil	260,82	282,64	243,69	256,31	264,94	223,30
Votorantim	269,41	279,30	271,41	273,62	284,48	279,05
Votuporanga	268,41	293,12	262,76	268,69	292,10	266,69
Zacarias	270,99	ND	ND	266,50	ND	ND

Fonte: MEC/Inep – elaborada pelo DGA/GGE/DPE/FDE.
Notas: ND - Número de participantes no Saeb insuficiente para que os resultados sejam divulgados.

FUNDAÇÃO PARA O DESENVOLVIMENTO DA EDUCAÇÃO – FDE

Diretoria de Projetos Especiais – DPE
Bety Tichauer

Gerência de Gestão Estratégica – GGE
Maria Isabel Pompei Tafner

Departamento de Gestão Analítica de Dados e Indicadores – DGA
Hélio Amorim de Oliveira
Jesilene Fatima Godoy (Chefe)
Maria Lúcia de Rezende
Maria Tereza Franchon

Departamento de Processos, Avaliação e Qualidade - DPAQ
Alberto Ishikava
Helia Aparecida de Freitas Bitar
Maria Cristina Amoroso Alves Cunha
Maria Goreti Lucinda
Maria Nicia Pestana de Castro (Chefe)
Octavio Ferraz Brochado de Almeida Filho

Apoio Administrativo
Vanderli Domingues

FUNDAÇÃO PARA O DESENVOLVIMENTO DA EDUCAÇÃO